

**СХЕМА РАСПОЛОЖЕНИЯ ЗЕМЕЛЬНОГО УЧАСТКА  
НА КАДАСТРОВOM ПЛАНЕ ТЕРРИТОРИИ**

Кадастровый квартал: 50:10:001015

Адрес (местоположение) объекта: Российская Федерация, Московская область, г.о. Химки, г. Химки, Куркинское шоссе

Утверждена

(наименование документа об утверждении, включая наименования органов




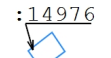


местного самоуправления, принявших решение об утверждении схемы)

от \_\_\_\_\_ № \_\_\_\_\_



Масштаб 1:500

**Условные обозначения:**

-  - граница объекта землеустройства (публичный сервитут)
-  1 - характерная точка границы объекта землеустройства (публичный сервитут)
-  - граница земельного участка по сведениям ЕГРН
-  :14976 - граница и кадастровый номер объекта капитального строительства
-  50:10:0020301 - границы и номер кадастрового квартала
-  - Граница ОКС сведения о котором содержатся в ГКН

**Геоданные**

№ п/п	Имя точки	X, м	Y, м	S, м
:ЗУ1				
1	н1	483 206,00	2 183 066,41	26,35
2	н2	483 232,35	2 183 066,89	30,45
3	н3	483 232,69	2 183 097,33	26,35
4	н4	483 206,34	2 183 096,85	30,45
1	н1	483 206,00	2 183 066,41	

Участок	ЭКСПЛИКАЦИЯ: Обозначение	Площадь(м.кв.)
Образуемый земельный участок (публичный сервитут)	:ЗУ1	802