










**Документации по планировке территории для реконструкции транспортной развязки
на пересечении М-10 «Россия», Международного шоссе и Машкинского шоссе
в городском округе Химки
Проект межевания территории
Раздел 2. Графическая часть
Чертеж межевания территории**

Условные обозначения

ГРАНИЦЫ:

	Москвы, Московской области (городского округа Химки)
	населенных пунктов
	существующих земельный участков, границы которых зарегистрированы в Едином государственном реестре недвижимости
	зоны планируемого размещения линейного объекта регионального значения - транспортной развязки на пересечении М-10 «Россия», Международного шоссе и Машкинского шоссе в городском округе Химки
	зон планируемого размещения линейных объектов, подлежащих реконструкции в связи с изменением их местоположения
	образуемых земельных участков
	изменяемых земельных участков
	публичных сервитутов (планируемых)

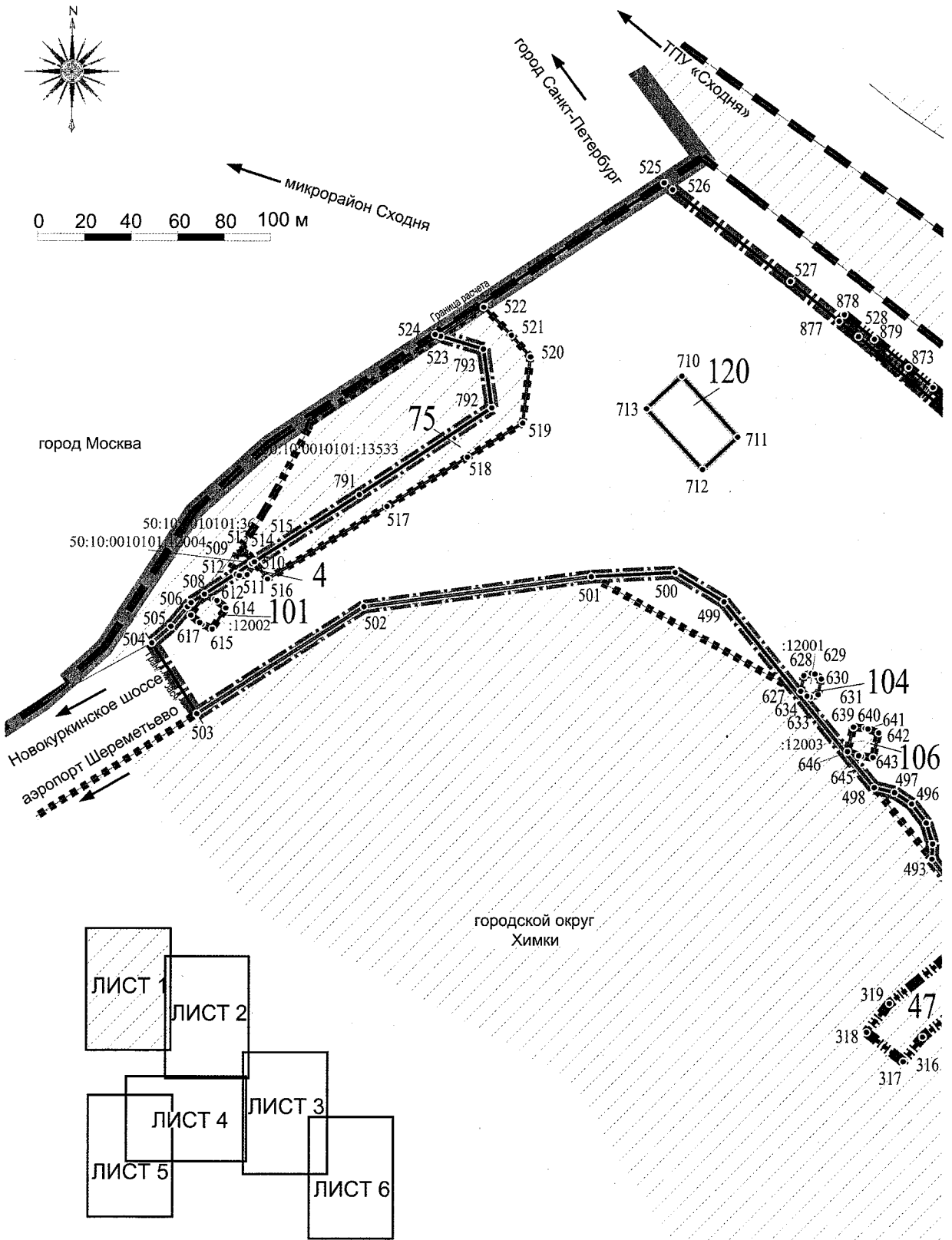
 красные линии

ПОЯСНИТЕЛЬНЫЕ НАДПИСИ:

1	условные номера образуемых земельных участков, в том числе в отношении которых предполагаются их резервирование и (или) изъятие для государственных или муниципальных нужд, номера публичных сервитутов (планируемых)
• 1	номера поворотных точек границ образуемых земельных участков, границ публичных сервитутов

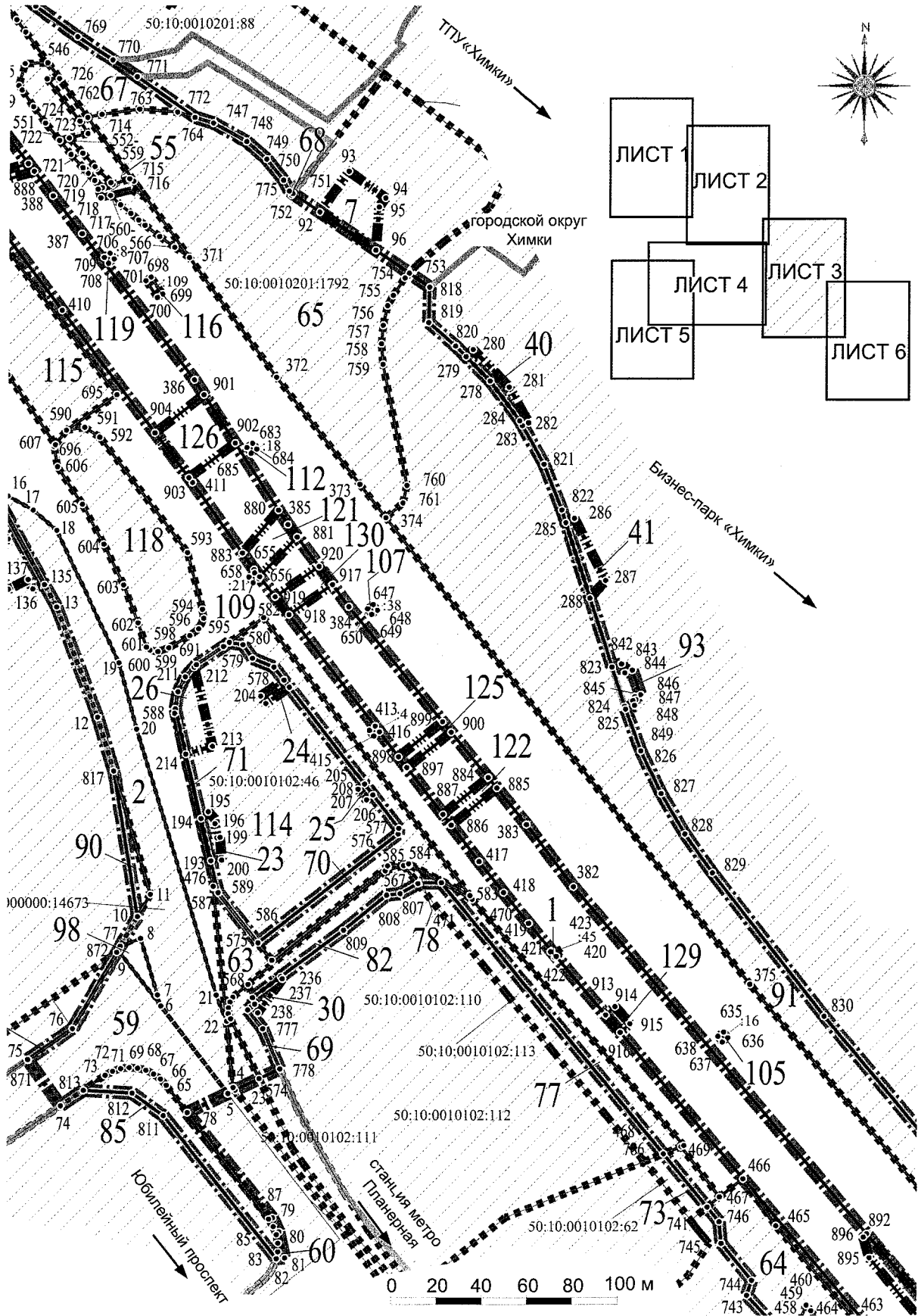
50:10:0010102:112 кадастровый номер земельного участка

Документации по планировке территории для реконструкции транспортной развязки
на пересечении М-10 «Россия», Международного шоссе и Машкинского шоссе
в городском округе Химки
Проект межевания территории
Чертеж межевания территории



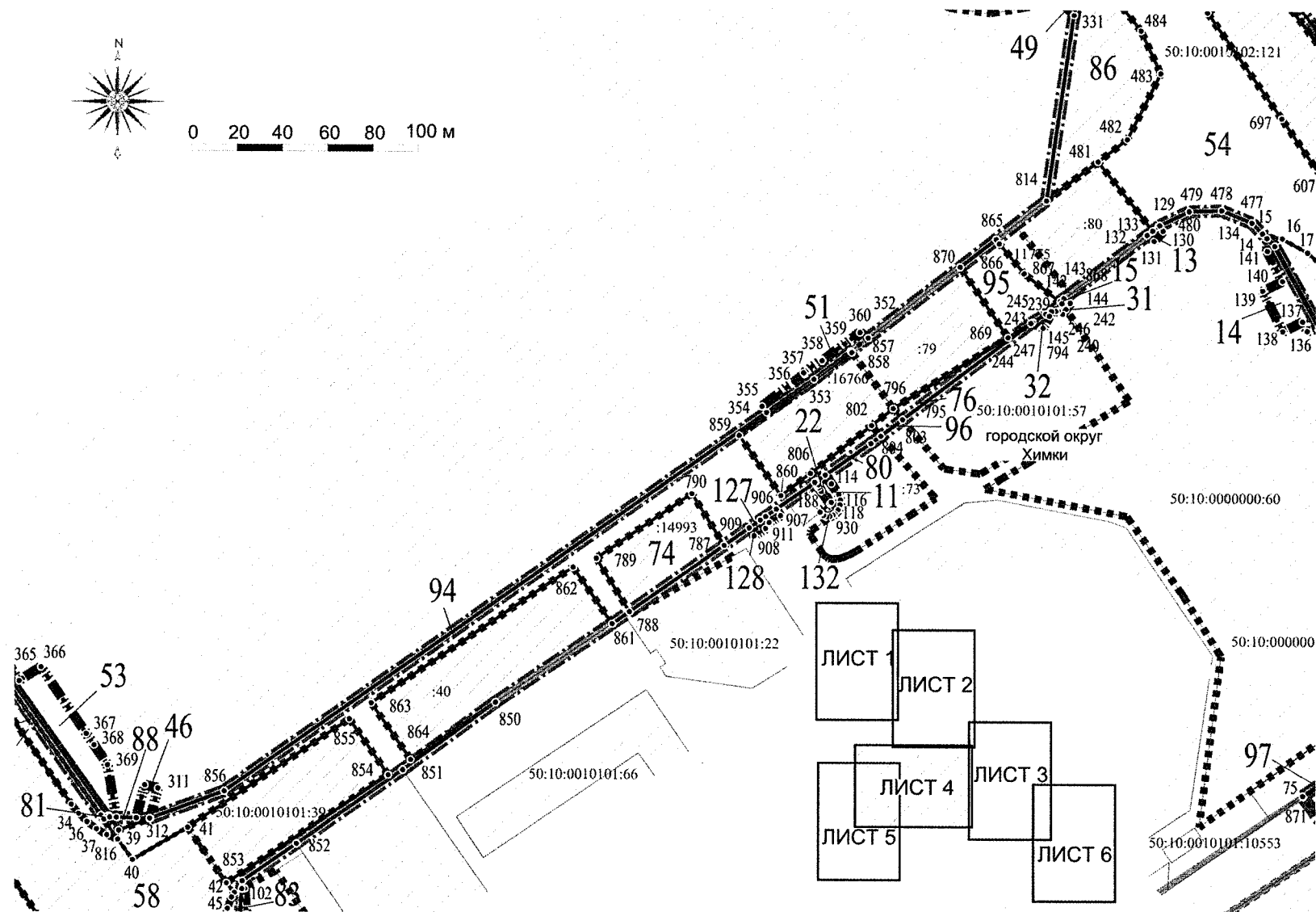
Документации по планировке территории для реконструкции транспортной развязки
на пересечении М-10 «Россия», Международного шоссе
и Машкинского шоссе в городском округе Химки

Проект межевания территории
Чертеж межевания территории

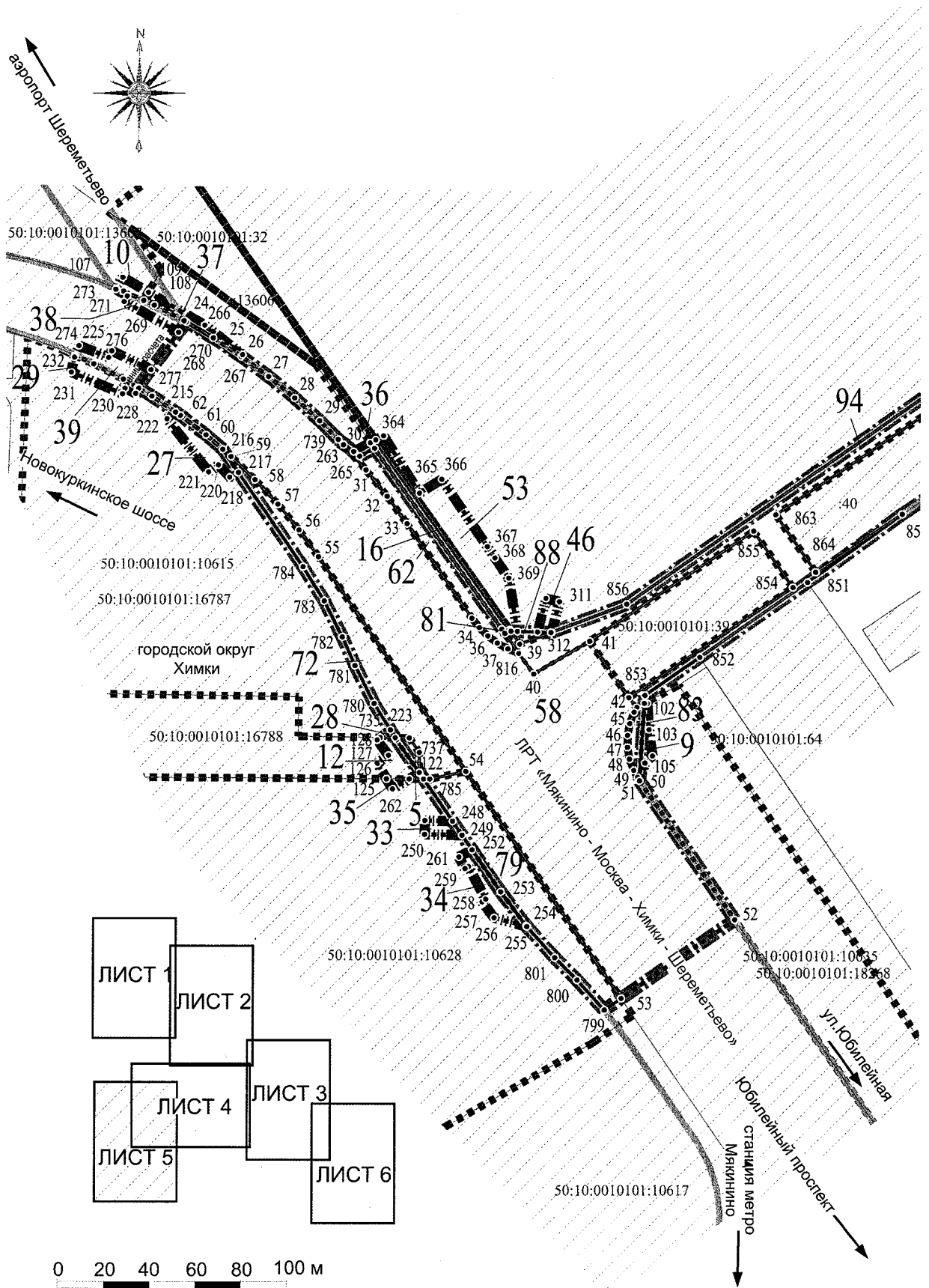


Документации по планировке территории для реконструкции транспортной развязки на пересечении М-10 «Россия»,
Международного шоссе и Машкинского шоссе в городском округе Химки

Проект межевания территории
Чертеж межевания территории



Документации по планировке территории для реконструкции транспортной развязки на пересечении М-10 «Россия», Международного шоссе и Машкинского шоссе в городском округе Химки
Проект межевания территории
Чертеж межевания территории



Документации по планировке территории для реконструкции транспортной развязки на пересечении М-10 «Россия», Международного шоссе и Машкинского шоссе в городском округе Химки
Проект межевания территории
Чертеж межевания территории

