Внесение изменений в генеральный план городского округа Химки Московской области

Карта зон с особыми условиями использования территории в границах муниципального образования в части приаэродромной территории (утверждены приказом Росавиации от 17.04.2020 № 395-П)

Подзоны приаэродромной территории аэропорта Шереметьево с учётом комплекса ВПП-3

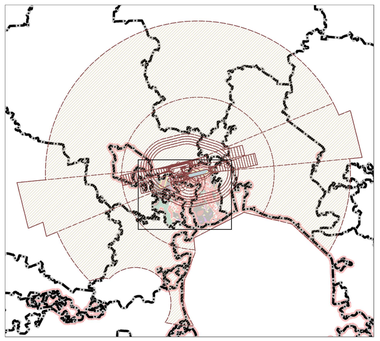

Первая подзона приаэродромной территории аэропорта Шереметьево с учётом комплекса ВПП-3

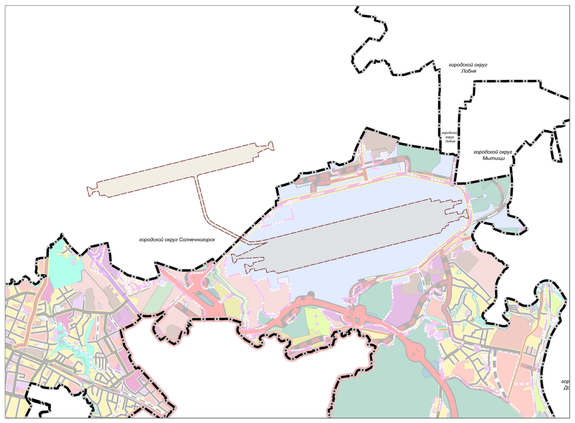

Вторая подзона приаэродромной территории аэропорта Шереметьево с учётом комплекса ВПП-3

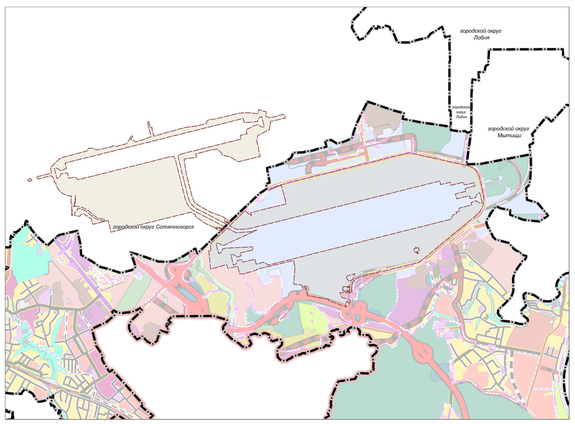

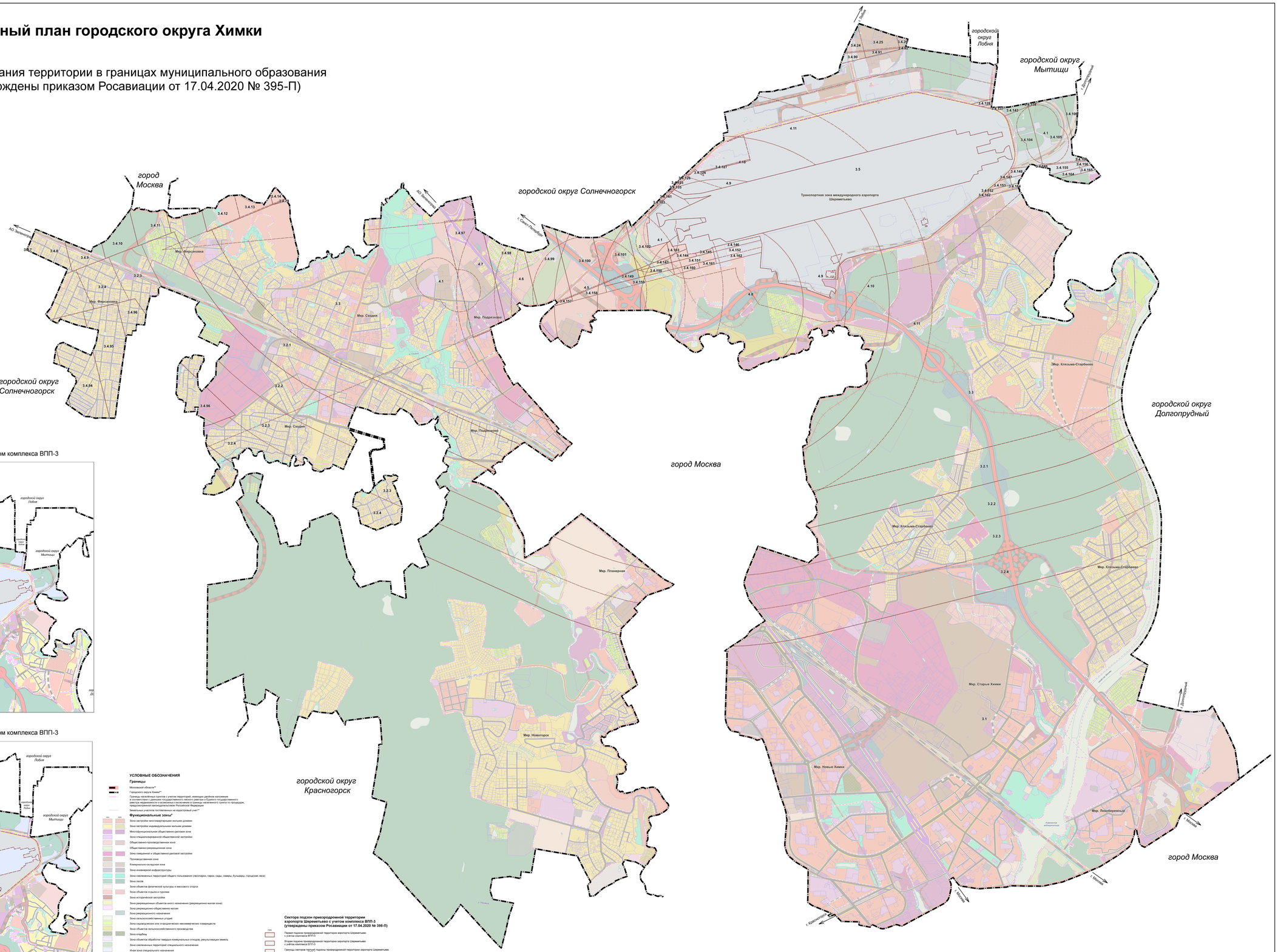

УСЛОВНЫЕ ОБОЗНАЧЕНИЯ

Границы

Московская область**

Городского округа Химки**

Границы населённых пунктов с учётом территорий, имеющих реальное наполнение в соответствии с данными государственного лесного реестра и Единого государственного реестра недвижимости и включенных в границы населенного пункта по проекдам, предусмотренной законодательством Российской Федерации

Земельные участков поставленных на кадастровый учёт**

Функциональные зоны*

Утв.	Изм.	
		Зона застройки многоэтажными жилыми домами
		Зона застройки индивидуальными жилыми домами
		Многофункциональная общественно-деловая зона
		Зона специализированной общественной застройки
		Общественно-производственная зона
		Общественно-рекреационная зона
		Зона смешанной и общественно-деловой застройки
		Производственная зона
		Коммунально-складская зона
		Зона инженерной инфраструктуры
		Зона озелененных территорий общего пользования (лесопарки, парки, сады, скверы, бульвары, городские леса)
		Зона лесов
		Зона объектов физической культуры и массового спорта
		Зона объектов отдыха и туризма
		Зона исторической застройки
		Зона рекреационных объектов иного назначения (рекреационно-жилая зона)
		Зона рекреационно-общественно-жилая
		Зона рекреационного назначения
		Зона сельскохозяйственных угодий
		Зона садоводческих или огороднических некоммерческих товариществ
		Зона объектов сельскохозяйственного производства
		Зона кладбищ
		Зона объектов обработки твёрдых коммунальных отходов, рекультивация земель
		Зона озелененных территорий специального назначения
		Иная зона специального назначения
		Зона объектов автомобильного транспорта
		Зона объектов железнодорожного транспорта
		Зона объектов воздушного транспорта
		Зона объектов водного транспорта

Территории, покрытые поверхностными водами**

* Применяются с учетом требований решения Исполкома Московского городского и областного народных депутатов от 17.04.1990 № 500/1143 «Об утверждении правил установления водных линий границ зон санитарной охраны источников водоснабжения г. Москвы в границах ЛПЗП»

** в соответствии со сведениями ЛСОГД

Сектора подзон приаэродромной территории аэропорта Шереметьево с учетом комплекса ВПП-3 (утверждены приказом Росавиации от 17.04.2020 № 395-П)

Утв.	
	Первая подзона приаэродромной территории аэропорта Шереметьево с учётом комплекса ВПП-3
	Вторая подзона приаэродромной территории аэропорта Шереметьево с учётом комплекса ВПП-3
	Границы секторов третьей подзоны приаэродромной территории аэропорта Шереметьево с учётом комплекса ВПП-3
	Границы секторов четвертой подзоны приаэродромной территории аэропорта Шереметьево с учётом комплекса ВПП-3
	Пятая подзона приаэродромной территории аэропорта Шереметьево с учётом комплекса ВПП-3
	Шестая подзона приаэродромной территории аэропорта Шереметьево с учётом комплекса ВПП-3
3.2	порядковый номер сектора третьей подзоны приаэродромной территории аэропорта Шереметьево с учётом комплекса ВПП-3
4.1	порядковый номер сектора четвертой подзоны приаэродромной территории аэропорта Шереметьево с учётом комплекса ВПП-3

Границы секторов третьей подзоны приаэродромной территории аэропорта Шереметьево с учётом комплекса

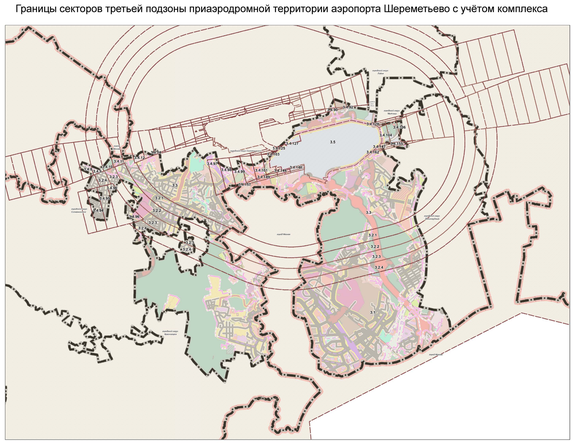

Границы секторов четвертой подзоны приаэродромной территории аэропорта Шереметьево с учётом комплекса

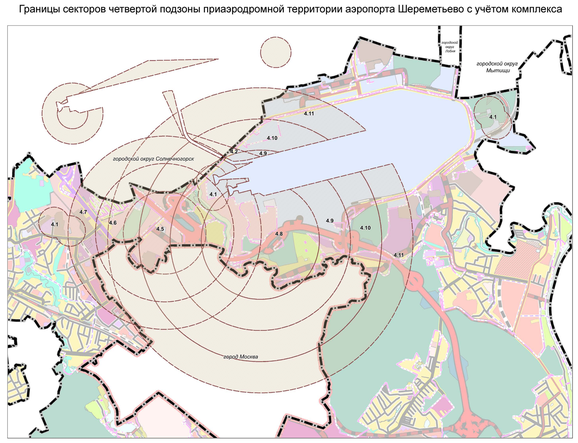

Пятая подзона приаэродромной территории аэропорта Шереметьево с учётом комплекса ВПП-3

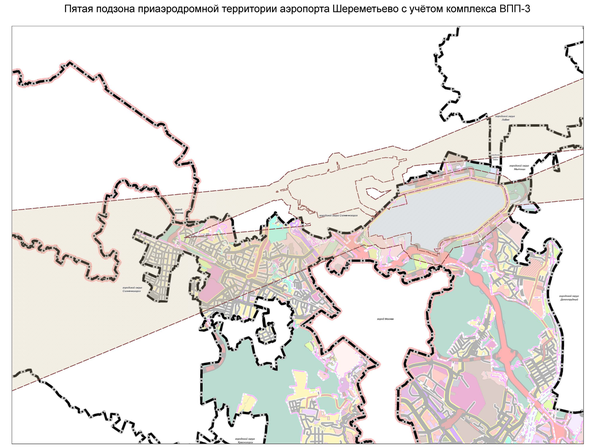

Шестая подзона приаэродромной территории аэропорта Шереметьево с учётом комплекса ВПП-3

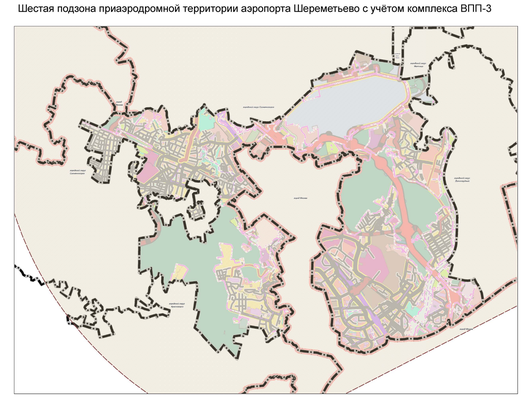

Должность	ФИО	Подпись	Дата	Договор от 10.02.2021 № ПН-2021-02/08			
Гл. архитектор проекта	Шарова Н.С.			Московская область, городской округ Химки			
Нач. отдела	Сорокина Е.С.						
Гл. специалист	Чернова Ю.В.						
Гл. специалист	Кондратьева Ю.В.						
Инженер	Кондратьева Ю.В.			Внесение изменений в генеральный план городского округа Химки Московской области	Стадия	Лист	Листов
Нач. отдела	Дмитриева Ю.Ю.				ПЗ	1.9	19
				Карта зон с особыми условиями использования территории в границах муниципального образования в части приаэродромной территории (утверждены Росавиацией от 17.04.2020 № 395-П)	Организация		
					ГБУ МО "ЗНИИЦ ГЕОИНФОРМАЦИИ"		
Согласовано	Лазарев А.В.						