

**СХЕМА РАСПОЛОЖЕНИЯ ЗЕМЕЛЬНОГО УЧАСТКА  
НА КАДАСТРОВOM ПЛАНЕ ТЕРРИТОРИИ**

Кадастровый квартал: 50:10:0010203

Адрес (местоположение) объекта: Российская Федерация, Московская область, г.о. Химки, г. Химки, ул. Союзная

**Утверждена**




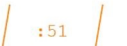


Постановлением Администрации городского  
(наименование документа об утверждении, включая наименования органов  
местного самоуправления, принявших решение об утверждении схемы)

от 16.07.2020 № 507



Масштаб 1:500

**Условные обозначения:**

-  - граница объекта землеустройства (публичный сервитут)
-  1 - характерная точка границы объекта землеустройства (публичный сервитут)
-  - граница земельного участка по сведениям ЕГРН
-  :51 - граница и кадастровый номер объекта капитального строительства
-  50:10:0020301 - границы и номер кадастрового квартала
-  - Граница ОКС сведения о котором содержатся в ГКН

**Геоданные**

№ п/п	Имя точки	X, м	Y, м	S, м
:ЗУ1				
1	1	484 637,81	2 184 884,69	
2	2	484 654,72	2 184 864,37	26,43
3	3	484 676,86	2 184 881,85	28,21
4	4	484 659,95	2 184 902,17	26,43
1	1	484 637,81	2 184 884,69	28,21

Участок	ЭКСПЛИКАЦИЯ: Обозначение	Площадь(м.кв.)
Образуемый земельный участок (публичный сервитут)	:ЗУ1	745