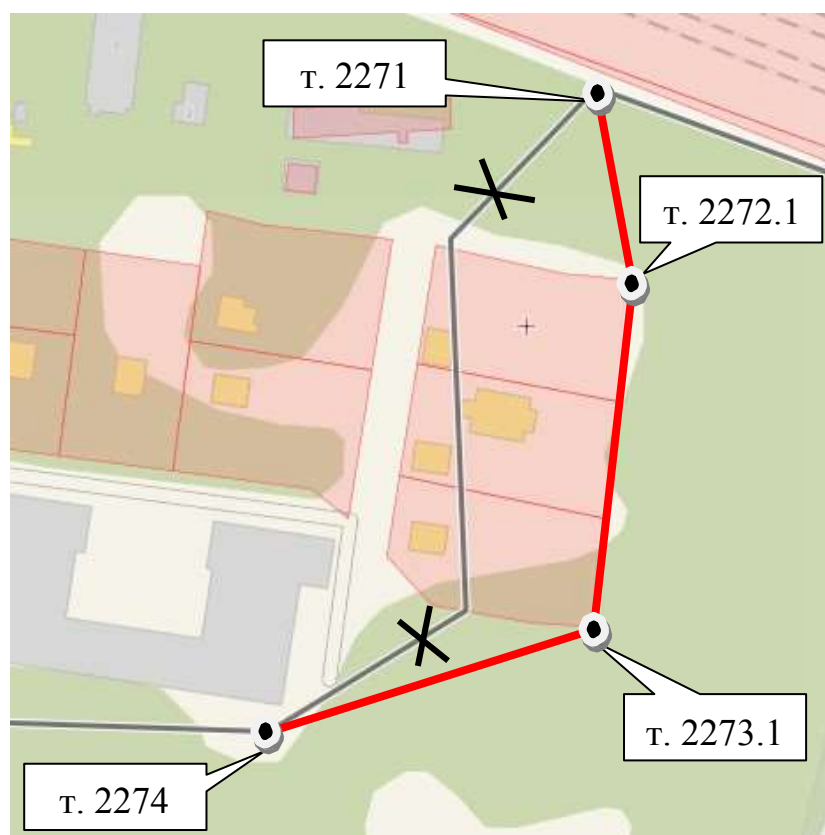





Карта (схема) изменения границы между муниципальными образованиями городской округ Химки Московской области и городской округ Солнечногорск Московской области



Условные обозначения:

-  существующая граница между муниципальными образованиями городской округ Химки Московской области и городской округ Солнечногорск Московской области
-  изменяемая граница между муниципальными образованиями городской округ Химки Московской области и городской округ Солнечногорск Московской области
-  поворотные точки границы между муниципальными образованиями городской округ Химки Московской области и городской округ Солнечногорск Московской области

Описание изменения границы между муниципальными образованиями городской округ Химки Московской области и городской округ Солнечногорск Московской области

Изменяемая часть границы определяется следующим образом:

- от точки 2269 граница проходит в северо-западном направлении, вдоль южной границы земельного участка Октябрьской железной дороги (точка 2271);
- от точки 2271 граница проходит в юго-восточном направлении до северо-восточной поворотной точки земельного участка с кадастровым номером 50:10:0050106:89 (точка 2272.1);
- от точки 2272.1 граница проходит вдоль восточных границ земельных участков с кадастровыми номерами 50:10:0050106:89, 50:10:0050106:88, 50:10:0050106:92 до юго-восточной поворотной точки земельного участка с кадастровым номером 50:10:0050106:92 (точка 2273.1);
- от точки 2273.1 граница проходит в юго-западном направлении до границы территории МБОУ СОШ № 24 г. Химки (точка 2274).