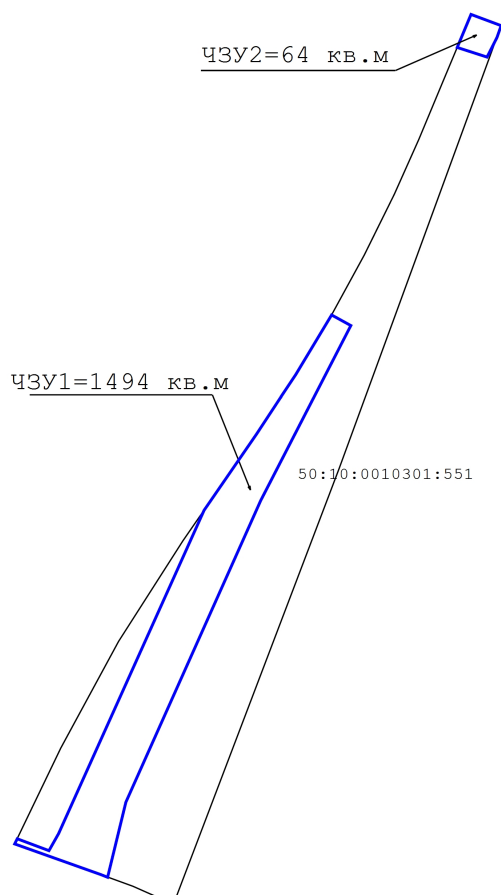




# ПЛАН-СХЕМА РАСПОЛОЖЕНИЯ ЗЕМЕЛЬНОГО УЧАСТКА НА КАДАСТРОВОМ ПЛАНЕ ТЕРРИТОРИИ

намеченного к оформлению в целях обеспечения строительства объекта «Строительство путепроводов на пересечении Октябрьского направления Московской железной дороги в районе 24-25 км Ленинградского шоссе с необходимой для их функционирования улично-дорожной сетью»

1. Исходный земельный участок - 50:10:0010301:551
2. Площадь земельного участка ( 50:10:0010301:551) - 5 000 кв.м.
3. Адрес объекта - Московская область, г. Химки, Международное шоссе, в сторону аэропорта "Шереметьево-2"
4. Вид права - Аренда
5. Правообладатель - ООО "СИТИ ИНВЕСТ ПРОЕКТ"
6. Часть земельного участка - :ЧЗУ1, :ЧЗУ2
7. Площадь части земельного участка - :ЧЗУ1=1 494 кв.м, ЧЗУ2=64 кв.м



## Условные обозначения:

-  - граница исходного земельного участка
-  - граница части земельного участка, подлежащего к временному занятию

## Каталог координат поворотных точек границ части земельного участка (система координат: МСК-50 2 зона)

Имя точ	X, м	Y, м
ЧЗУ1 (площадь 1 494 кв.м.)		
1	487 843,23	2 182 173,09
2	487 825,42	2 182 168,75
3	487 825,98	2 182 167,18
4	487 833,30	2 182 146,63
5	487 834,58	2 182 147,25
6	487 831,76	2 182 154,75
7	487 835,75	2 182 157,10
8	487 912,61	2 182 191,65
9	487 930,75	2 182 204,17
10	487 939,20	2 182 209,74
11	487 939,46	2 182 209,93
12	487 939,57	2 182 209,99
13	487 944,80	2 182 213,44
14	487 958,98	2 182 221,95
15	487 956,46	2 182 226,58
16	487 914,92	2 182 205,14
1	487 843,23	2 182 173,09
ЧЗУ2 (площадь 64 кв.м.)		
17	488 024,93	2 182 261,29
18	488 020,22	2 182 258,93
19	488 022,54	2 182 251,84
20	488 030,42	2 182 255,10
21	488 027,75	2 182 262,32
17	488 024,93	2 182 261,29