

**СХЕМА РАСПОЛОЖЕНИЯ ЗЕМЕЛЬНОГО УЧАСТКА
НА КАДАСТРОВОМ ПЛАНЕ ТЕРРИТОРИИ**





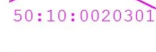

Кадастровый квартал: 50:10:0010115

Адрес (местоположение) объекта: Российская Федерация, Московская область, г.о. Химки, г. Химки, Куркинское шоссе



Масштаб 1:500

Условные обозначения:

-  - граница объекта землеустройства (публичный сервитут)
-  1 - характерная точка границы объекта землеустройства (публичный сервитут)
-  - граница земельного участка по сведениям ЕГРН
-  :51 - граница и кадастровый номер объекта капитального строительства
-  50:10:0020301 - границы и номер кадастрового квартала
-  - Граница ОКС сведения о котором содержатся в ГКН

Утверждена

Постановлением Администрации городского
(наименование документа об утверждении, включая наименования органов
округа Химки Московской области
местного самоуправления, принявших решение об утверждении схемы)

от 16.07.2020 № 506

Геоданные

№ п/п	Имя точки	X, м	Y, м	S, м
:ЗУ1				
1	1	483 205,28	2 183 107,62	
2	2	483 205,59	2 183 077,29	30,33
3	3	483 232,82	2 183 077,29	27,23
4	4	483 233,57	2 183 108,19	30,91
1	1	483 205,28	2 183 107,62	28,30

Участок	ЭКСПЛИКАЦИЯ: Обозначение	Площадь(м.кв.)
Образуемый земельный участок (публичный сервитут)	:ЗУ1	850