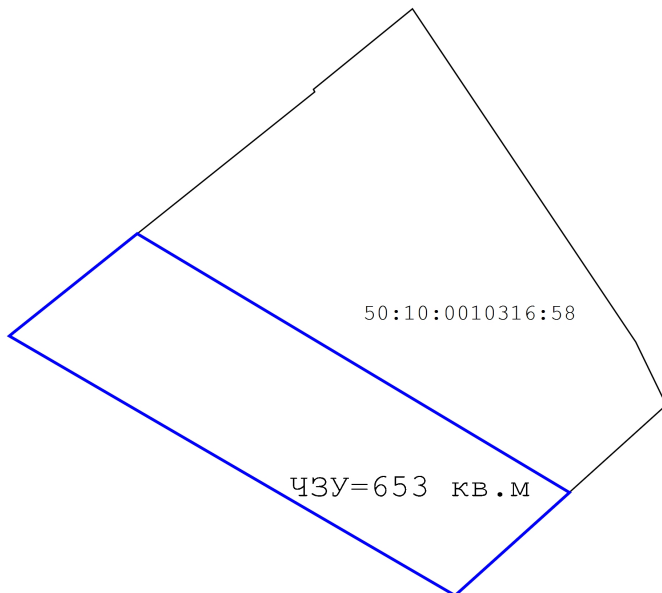


ПЛАН-СХЕМА РАСПОЛОЖЕНИЯ ЗЕМЕЛЬНОГО УЧАСТКА НА КАДАСТРОВОМ ПЛАНЕ ТЕРРИТОРИИ

намеченного к оформлению в целях обеспечения строительства объекта «Строительство путепроводов на пересечении Октябрьского направления Московской железной дороги в районе 24-25 км Ленинградского шоссе с необходимой для их функционирования улично-дорожной сетью»



1. Исходный земельный участок -50:10:0010316:58
2. Площадь земельного участка (50:10:0010316:58) - 1 646 кв.м.
3. Адрес объекта - Московская область, г. Химки, Вашутинское шоссе, д. 10 а.
4. Вид права - Собственность
5. Правообладатель - ООО "МЕТКОН"
6. Часть земельного участка - :ЧЗУ
7. Площадь части земельного участка - :ЧЗУ=653 кв.м



Каталог координат поворотных точек границ части земельного участка (система координат: МСК-50 2 зона)

Имя точ	X, м	Y, м
ЧЗУ (площадь 653 кв.м.)		
1	487 051,29	2 182 479,93
2	487 041,83	2 182 469,42
3	487 041,77	2 182 469,36
4	487 065,74	2 182 428,14
5	487 066,03	2 182 428,50
6	487 075,19	2 182 439,97
1	487 051,29	2 182 479,93

Условные обозначения:

-  - граница исходного земельного участка
-  - граница части земельного участка, подлежащего к временному занятию