

**СХЕМА РАСПОЛОЖЕНИЯ ЗЕМЕЛЬНОГО УЧАСТКА
НА КАДАСТРОВOM ПЛАНЕ ТЕРРИТОРИИ**

Кадастровый квартал: 50:10:0060124




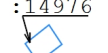
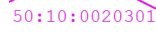

Адрес (местоположение) объекта: Российская Федерация, Московская область, г.о. Химки, г. Химки, мкр. Сходня, ул. Родниковая

Утверждена
постановлением Администрации
городского округа Химки
Московской области
от 04.02.2022 № 83



Масштаб 1:500

Условные обозначения:

-  - граница объекта землеустройства (публичный сервитут)
-  1 - характерная точка границы объекта землеустройства (публичный сервитут)
-  - граница земельного участка по сведениям ЕГРН
-  :14976 - граница и кадастровый номер объекта капитального строительства
-  50:10:0020301 - границы и номер кадастрового квартала
-  - Граница ОКС сведения о котором содержатся в ГКН

Геоданные

Имя точки	X, м	Y, м	S, м
:ЗУ1			
н1	489 677,30	2 175 185,18	
н2	489 679,42	2 175 179,29	6,26
н3	489 684,13	2 175 181,05	5,03
н4	489 682,10	2 175 186,70	6,00
н1	489 677,30	2 175 185,18	5,03

Участок	ЭКСПЛИКАЦИЯ: Обозначение	Площадь(м.кв.)
Образуемый земельный участок (публичный сервитут)	:ЗУ1	31