

2. Проект межевания территории

Раздел 1. Текстовая часть

В проекте межевания территории для строительства надземного пешеходного перехода через Октябрьскую железную дорогу в районе ул. Транспортный проезд в городском округе Химки Московской области даны предложения по образованию земельных участков, предназначенных для размещения линейного объекта, включающих элементы их обустройства.

Перечень и сведения о площади образуемых земельных участков, предназначенных для размещения линейных объектов капитального строительства, которые будут отнесены к территориям общего пользования или имуществу общего пользования, в том числе в отношении которых предполагаются резервирование и (или) изъятие для государственных или муниципальных нужд, приведены в таблице 7 «Ведомость образуемых земельных участков».

Перечень и сведения о площади образуемых земельных участков, предназначенных для планируемого размещения линейных объектов, подлежащих реконструкции в связи с изменением их местоположения, приведены в таблице 7 «Ведомость образуемых земельных участков».

Координаты поворотных точек границ образуемых земельных участков приведены в каталоге координат поворотных точек границ образуемых земельных участков в системе координат МСК-50 (таблица 8).

Площади в границах публичных сервитутов (планируемых) представлены в таблице 9 «Публичные сервитуты (планируемые)».

Координаты поворотных точек границ публичных сервитутов (планируемых) приведены в каталоге координат поворотных точек границ публичных сервитутов (планируемых) в системе координат МСК-50 (таблица 10).

Границы образуемых земельных участков, а также условные номера образуемых земельных участков и номера поворотных точек их границ отображены на графическом материале «Чертеж межевания территории».

Границы публичных сервитутов (планируемых), отображены на графическом материале «Чертеж межевания территории».

Ведомость образуемых земельных участков

Таблица 7

Порядковый № ЗУ	Кадастровый номер исходного земельного участка	Площадь исходного земельного участка кв.м	Вид разрешенного использования исходного земельного участка	Адрес	Условный номер образуемого земельного участка	Планируемый вид разрешенного использования земельных участков (код)	Площадь испрашиваемого земельного участка кв.м	Способ образования
Образуемые земельные участки в зоне планируемого размещения линейного объекта для строительства надземного пешеходного перехода через Октябрьскую железную дорогу в районе улицы Транспортный проезд в городском округе Химки Московской области (1 этап)								
1*	50:10:0010201	-	-	обл. Московская, р-н Химкинский, г. Химки	50:10:0010201:ЗУ1	Земельные участки (территории) общего пользования (12.0)	479	Образование из земель, находящихся в государственной или муниципальной собственности
2**	50:10:0010201	-	-	обл. Московская, р-н Химкинский, г. Химки	50:10:0010201:ЗУ2	Земельные участки (территории) общего пользования (12.0)	266	Образование из земель, находящихся в государственной или муниципальной собственности
3***	50:10:0010201	-	-	обл. Московская, р-н Химкинский, г. Химки	50:10:0010201:ЗУ3	Земельные участки (территории) общего пользования (12.0) / Коммунальное обслуживание (3.1)	82	Образование из земель, находящихся в государственной или муниципальной собственности
Итого в зоне планируемого размещения линейного объекта для строительства надземного пешеходного перехода через Октябрьскую железную дорогу в районе улицы Транспортный проезд в городском округе Химки Московской области (1 этап)							827	

Порядковый № ЗУ	Кадастровый номер исходного земельного участка	Площадь исходного земельного участка кв.м	Вид разрешенного использования исходного земельного участка	Адрес	Условный номер образуемого земельного участка	Планируемый вид разрешенного использования земельных участков (код)	Площадь испрашиваемого земельного участка кв.м	Способ образования
Образуемые земельные участки в зоне планируемого размещения линейных объектов, подлежащих реконструкции в связи с изменением их местоположения								
4	50:10:0010201	-	-	обл. Московская, р-н Химкинский, г. Химки	50:10:0010201:ЗУ4	Коммунальное обслуживание (3.1)	1440	Образование из земель, находящихся в государственной или муниципальной собственности
5	50:10:0010303	-	-	обл. Московская, р-н Химкинский, г. Химки	50:10:0010303:ЗУ1	Коммунальное обслуживание (3.1)	9	Образование из земель, находящихся в государственной или муниципальной собственности
6	50:10:0010201	-	-	обл. Московская, р-н Химкинский, г. Химки	50:10:0010201:ЗУ5	Коммунальное обслуживание (3.1)	2646	Образование из земель, находящихся в государственной или муниципальной собственности
Итого в зоне планируемого размещения линейных объектов, подлежащих реконструкции в связи с изменением их местоположения							4095	
Образуемые земельные участки в зоне планируемого размещения линейного объекта для строительства надземного пешеходного перехода через Октябрьскую железную дорогу в районе улицы Транспортный проезд в городском округе Химки Московской области (2 этап)								
7*	50:10:0010201	-	-	обл. Московская, р-н Химкинский, г. Химки	50:10:0010201:ЗУ6	Земельные участки (территории) общего пользования (12.0)	246	Образование из земель, находящихся в государственной или муниципальной собственности

Порядковый № ЗУ	Кадастровый номер исходного земельного участка	Площадь исходного земельного участка кв.м	Вид разрешенного использования исходного земельного участка	Адрес	Условный номер образуемого земельного участка	Планируемый вид разрешенного использования земельных участков (код)	Площадь испрашиваемого земельного участка кв.м	Способ образования
29*	50:10:0010201	-	-	обл. Московская, р-н Химкинский, г. Химки	50:10:0010201:ЗУ7	Земельные участки (территории) общего пользования (12.0)	119	Образование из земель, находящихся в государственной или муниципальной собственности
Итого в зоне планируемого размещения линейного объекта для строительства надземного пешеходного перехода через Октябрьскую железную дорогу в районе улицы Транспортный проезд в городском округе Химки Московской области (2 этап)							365	

* - возможно установление сервитута для устройства пересечения надземного пешеходного перехода с автомобильной дорогой «М-10 «Россия» Москва – Тверь – Великий Новгород – Санкт-Петербург».

** - возможно установление сервитута для устройства пересечения надземного пешеходного перехода с Октябрьской железной дорогой.

*** - возможно установление сервитута для размещения инженерных сооружений и для устройства пересечения надземного пешеходного перехода с автомобильной дорогой «М-10 «Россия» Москва – Тверь – Великий Новгород – Санкт-Петербург».

Каталог координат поворотных точек границ образуемых земельных участков

Система координат МСК-50

Таблица 8

Номер точки	Координаты, м	
	X	Y
1		
1	486479.19	2182742.58
2	486472.26	2182747.71
3	486472.12	2182742.25
4	486453.64	2182756.88
5	486448.20	2182760.45
6	486446.21	2182752.25
7	486445.16	2182747.92
8	486452.73	2182741.64
9	486459.90	2182736.35
10	486467.17	2182731.21
11	486469.10	2182729.84
12	486478.74	2182732.50
1	486479.19	2182742.58
2		
13	486523.09	2182923.55
14	486514.00	2182935.21
15	486516.15	2182936.82
16	486512.65	2182941.32
17	486500.84	2182932.19
18	486513.50	2182915.94
13	486523.09	2182923.55
3		
19	486427.43	2182780.89
20	486420.09	2182786.33
21	486423.50	2182779.78
22	486422.41	2182775.51
23	486421.14	2182770.58
24	486420.07	2182766.41
25	486423.88	2182765.17
26	486428.39	2182779.05
19	486427.43	2182780.89
4		
27	486916.01	2182424.30
28	486850.90	2182507.87
29	486713.07	2182684.48
30	486710.97	2182682.73
13	486523.09	2182923.55

Номер точки	Координаты, м	
	X	Y
31	486522.60	2182923.16
32	486525.49	2182919.45
33	486553.14	2182883.94
34	486580.85	2182848.48
35	486608.54	2182813.01
36	486636.21	2182777.51
37	486664.19	2182741.65
38	486696.98	2182699.64
39	486725.85	2182662.70
40	486759.12	2182620.00
41	486792.61	2182576.99
42	486879.36	2182465.88
43	486909.19	2182419.88
27	486916.01	2182424.30
5		
44	486962.47	2182432.44
45	486967.61	2182424.04
46	486968.95	2182425.24
44	486962.47	2182432.44
6		
47	486510.01	2182939.29
16	486512.65	2182941.32
48	486300.41	2183213.30
49	486230.37	2183301.88
50	486225.00	2183297.01
51	486261.84	2183256.37
52	486258.68	2183253.49
53	486301.70	2183206.30
54	486401.75	2183078.10
55	486398.12	2183075.59
56	486421.16	2183042.23
57	486438.64	2183019.62
58	486442.16	2183008.07
59	486446.74	2183009.47
60	486480.03	2182967.95
61	486484.72	2182971.71
62	486497.79	2182954.94
47	486510.01	2182939.29

Номер точки	Координаты, м	
	X	Y
7		
20	486420.09	2182786.33
63	486394.06	2182805.61
64	486398.46	2182799.03
65	486403.17	2182792.37
66	486408.09	2182785.88
67	486410.40	2182783.09
68	486413.30	2182779.60
69	486417.08	2182775.04
23	486421.14	2182770.58
22	486422.41	2182775.51
21	486423.50	2182779.78
20	486420.09	2182786.33
29		

Номер точки	Координаты, м	
	X	Y
221	486425.98	2182771.62
222	486424.48	2182767.01
223	486427.67	2182763.66
224	486430.78	2182760.67
225	486433.27	2182758.27
226	486439.01	2182753.03
7	486445.16	2182747.92
6	486446.21	2182752.25
227	486439.62	2182758.19
228	486433.76	2182763.70
229	486433.16	2182764.27
230	486426.80	2182770.72
221	486425.98	2182771.62

Публичные сервитуты (планируемые)

Таблица 9

Порядковый № ЗУ	Кадастровый номер исходного земельного участка	Площадь исходного земельного участка кв.м	Вид разрешенного использования исходного земельного участка	Условный номер публичного сервитута (планируемого) постоянного	Площадь испрашиваемого земельного участка/части земельного участка кв.м	Назначение сервитута
Сервитуты в зоне планируемого размещения линейного объекта для строительства надземного пешеходного перехода через Октябрьскую железную дорогу в районе улицы Транспортный проезд в городском округе Химки Московской области (1 этап)						
8	50:10:0010303:406	14 033	Для размещения объектов инженерной и транспортной инфраструктуры	50:10:0010303:406/чзу1	1659	Устройство пересечения планируемого пешеходного перехода с улицей имени К.И. Вороницына
9	50:10:0010201:1773	537	Для проектирования и строительства многофункционального вокзального комплекса с транспортно-пересадочным узлом	50:10:0010201:1773/чзу1	142	Устройство пересечения пешеходного перехода с транспортно-пересадочным узлом Октябрьской железной дороги
10	50:10:0010201:1763	872	Железнодорожный транспорт	50:10:0010201:1763/чзу1	40	Устройство пересечения надземного пешеходного перехода с Октябрьской железной дорогой

Порядковый № ЗУ	Кадастровый номер исходного земельного участка	Площадь исходного земельного участка кв.м	Вид разрешенного использования исходного земельного участка	Условный номер публичного сервитута (планируемого) постоянного	Площадь испрашиваемого земельного участка/части земельного участка кв.м	Назначение сервитута
11	50:10:0010201:1792	14 087	Для проектирования и строительства подъездных дорог и отстойно-разворотной площадки муниципального маршрутного транспорта в зоне Многофункционального вокзального комплекса с транспортно-пересадочным узлом «Химки-2»	50:10:0010201:1792/чзу1	876	Устройство пересечения планируемого пешеходного перехода с транспортно-пересадочным узлом «Химки-2»
12	50:10:0010201:1792	14 087	Для проектирования и строительства подъездных дорог и отстойно-разворотной площадки муниципального маршрутного транспорта в зоне Многофункционального вокзального комплекса с транспортно-пересадочным узлом «Химки-2»	50:10:0010201:1792/чзу2	229	Размещение инженерных сооружений
13	50:10:0010201:89	164 777	Для ведения предпринимательской деятельности	50:10:0010201:89/чзу1	42	Размещение инженерных сооружений

Порядковый № ЗУ	Кадастровый номер исходного земельного участка	Площадь исходного земельного участка кв.м	Вид разрешенного использования исходного земельного участка	Условный номер публичного сервитута (планируемого) постоянного	Площадь испрашиваемого земельного участка/части земельного участка кв.м	Назначение сервитута
14	50:10:0010201:1790	16 815	Для проектирования и строительства подъездных дорог и отстойно-разворотной площадки муниципального маршрутного транспорта в зоне Многофункционального вокзального комплекса с транспортно-пересадочным узлом «Химки-2»	50:10:0010201:1790/чзу1	1273	Устройство пересечения планируемого пешеходного перехода с транспортно-пересадочным узлом «Химки-2»
15	50:10:0000000:21	712 100	Для эксплуатации Октябрьской железной дороги Министерства путей сообщения России в Химкинском районе	50:10:0000000:21/чзу1	3809	Устройство пересечения надземного пешеходного перехода с Октябрьской железной дорогой
16	50:10:0010201:1772	16 553	Для проектирования и строительства многофункционального вокзального комплекса с транспортно-пересадочным узлом	50:10:0010201:1772/чзу1	843	Устройство пересечения планируемого пешеходного перехода с транспортно-пересадочным узлом «Химки-2»
17	50:10:0010201:89	164 777	Для ведения предпринимательской деятельности	50:10:0010201:89/чзу2	16	Размещение инженерных сооружений

Порядковый № ЗУ	Кадастровый номер исходного земельного участка	Площадь исходного земельного участка кв.м	Вид разрешенного использования исходного земельного участка	Условный номер публичного сервитута (планируемого) постоянного	Площадь испрашиваемого земельного участка/части земельного участка кв.м	Назначение сервитута
18	50:10:0010201:1790	16 815	Для проектирования и строительства подъездных дорог и отстойно-разворотной площадки муниципального маршрутного транспорта в зоне Многофункционального вокзального комплекса с транспортно-пересадочным узлом «Химки-2»	50:10:0010201:1790/чзу2	84	Размещение инженерных сооружений
19	50:10:0010201:1790	16 815	Для проектирования и строительства подъездных дорог и отстойно-разворотной площадки муниципального маршрутного транспорта в зоне Многофункционального вокзального комплекса с транспортно-пересадочным узлом «Химки-2»	50:10:0010201:1790/чзу3	249	Размещение инженерных сооружений
28	50:10:0010201:1792	14 087	Для проектирования и строительства подъездных дорог и отстойно-разворотной площадки муниципального маршрутного транспорта в зоне Многофункционального вокзального комплекса с транспортно-пересадочным узлом «Химки-2»	50:10:0010201:1792/чзу3	22	Размещение инженерных сооружений

Порядковый № зу	Кадастровый номер исходного земельного участка	Площадь исходного земельного участка кв.м	Вид разрешенного использования исходного земельного участка	Условный номер публичного сервитута (планируемого) постоянного	Площадь испрашиваемого земельного участка/части земельного участка кв.м	Назначение сервитута
Сервитуты в зоне планируемого размещения линейных объектов, подлежащих реконструкции в связи с изменением их местоположения						
20	50:10:0010201:1763	872	Железнодорожный транспорт	50:10:0010201:1763/чзу2	829	Размещение инженерных сооружений
21	50:10:0010201:1792	14 087	Для проектирования и строительства подъездных дорог и отстойно-разворотной площадки муниципального маршрутного транспорта в зоне Многофункционального вокзального комплекса с транспортно-пересадочным узлом «Химки-2»	50:10:0010201:1792/чзу4	51	Размещение инженерных сооружений
22	50:10:0010201:1792	14 087	Для проектирования и строительства подъездных дорог и отстойно-разворотной площадки муниципального маршрутного транспорта в зоне Многофункционального вокзального комплекса с транспортно-пересадочным узлом «Химки-2»	50:10:0010201:1792/чзу5	17	Размещение инженерных сооружений

Порядковый № ЗУ	Кадастровый номер исходного земельного участка	Площадь исходного земельного участка кв.м	Вид разрешенного использования исходного земельного участка	Условный номер публичного сервитута (планируемого) постоянного	Площадь испрашиваемого земельного участка/части земельного участка кв.м	Назначение сервитута
23	50:10:0010201:1790	16 815	Для проектирования и строительства подъездных дорог и отстойно-разворотной площадки муниципального маршрутного транспорта в зоне Многофункционального вокзального комплекса с транспортно-пересадочным узлом «Химки-2»	50:10:0010201:1790/чзу4	103	Размещение инженерных сооружений
24	50:10:0000000:21		Для эксплуатации Октябрьской железной дороги Министерства путей сообщения России в Химкинском районе	50:10:0000000:21/чзу2	18773	Размещение инженерных сооружений
25	50:10:0000000:21		Для эксплуатации Октябрьской железной дороги Министерства путей сообщения России в Химкинском районе	50:10:0000000:21/чзу3	27913	Размещение инженерных сооружений

Порядковый № ЗУ	Кадастровый номер исходного земельного участка	Площадь исходного земельного участка кв.м	Вид разрешенного использования исходного земельного участка	Условный номер публичного сервитута (планируемого) постоянного	Площадь испрашиваемого земельного участка/части земельного участка кв.м	Назначение сервитута
Сервитуты в зоне планируемого размещения линейного объекта для строительства надземного пешеходного перехода через Октябрьскую железную дорогу в районе улицы Транспортный проезд в городском округе Химки Московской области (2 этап)						
26	50:10:0010201:1792	14 087	Для проектирования и строительства подъездных дорог и отстойно-разворотной площадки муниципального маршрутного транспорта в зоне Многофункционального вокзального комплекса с транспортно-пересадочным узлом «Химки-2»	50:10:0010201:1792/чзуб	1610	Устройство пересечения планируемого пешеходного перехода с транспортно-пересадочным узлом «Химки-2»
27	50:10:0010201:1790	16 815	Для проектирования и строительства подъездных дорог и отстойно-разворотной площадки муниципального маршрутного транспорта в зоне Многофункционального вокзального комплекса с транспортно-пересадочным узлом «Химки-2»	50:10:0010201:1790/чзу5	8	Устройство пересечения планируемого пешеходного перехода с транспортно-пересадочным узлом «Химки-2»

Каталог координат поворотных точек границ публичных сервитутов (планируемых)
Система координат МСК-50

Таблица 10

Номер точки	Координаты, м	
	X	Y
8		
70	486557.28	2183036.99
71	486597.12	2182982.00
72	486617.56	2182997.77
73	486575.34	2183051.20
70	486557.28	2183036.99
9		
74	486509.81	2182910.48
75	486511.41	2182911.72
76	486510.18	2182913.30
18	486513.50	2182915.94
17	486500.84	2182932.19
77	486498.59	2182930.45
78	486497.36	2182932.03
79	486494.56	2182929.84
80	486500.50	2182922.30
74	486509.81	2182910.48
10		
13	486523.09	2182923.55
81	486525.20	2182925.23
15	486516.15	2182936.82
14	486514.00	2182935.21
13	486523.09	2182923.55
11		
109	486444.32	2182868.63
108	486461.79	2182882.26
107	486468.09	2182887.17
106	486474.01	2182891.80
141	486465.48	2182902.80
212	486442.98	2182883.87
213	486420.81	2182916.78
214	486419.44	2182918.24
215	486416.97	2182920.05
216	486413.60	2182921.74
217	486411.72	2182922.17
211	486410.12	2182920.95
210	486407.68	2182917.89
218	486412.41	2182914.12

Номер точки	Координаты, м	
	X	Y
219	486417.73	2182907.78
220	486425.44	2182896.27
199	486434.52	2182882.97
198	486436.04	2182879.14
109	486444.32	2182868.63
12		
82	486452.90	2182815.90
83	486452.85	2182816.07
84	486451.01	2182819.42
85	486413.40	2182799.17
86	486414.31	2182797.42
20	486420.09	2182786.33
19	486427.43	2182780.89
87	486418.77	2182797.52
82	486452.90	2182815.90
13		
88	486403.40	2182921.31
89	486405.74	2182924.47
90	486397.56	2182931.05
91	486394.95	2182928.05
88	486403.40	2182921.31
14		
1	486479.19	2182742.58
92	486480.47	2182771.33
93	486480.95	2182782.10
94	486484.82	2182798.96
95	486491.70	2182806.12
96	486487.73	2182812.90
97	486481.55	2182823.39
98	486477.15	2182830.32
99	486475.06	2182833.61
100	486472.14	2182838.21
101	486454.11	2182866.34
102	486463.83	2182876.77
103	486466.86	2182880.02
104	486472.58	2182886.17
105	486475.97	2182889.27
106	486474.01	2182891.80

Номер точки	Координаты, м	
	X	Y
107	486468.09	2182887.17
108	486461.79	2182882.26
109	486444.32	2182868.63
110	486466.24	2182834.45
111	486469.03	2182829.95
112	486471.13	2182826.54
113	486479.38	2182813.29
114	486473.71	2182804.20
115	486473.21	2182784.61
116	486473.15	2182782.14
117	486472.97	2182775.42
2	486472.26	2182747.71
1	486479.19	2182742.58
15		
81	486525.20	2182925.23
122	486551.32	2182945.98
123	486552.55	2182944.41
124	486558.59	2182949.18
125	486571.45	2182959.33
126	486571.06	2182961.93
71	486597.12	2182982.00
70	486557.28	2183036.99
127	486555.95	2183035.95
128	486526.23	2183011.61
129	486553.42	2182975.22
130	486544.36	2182968.15
131	486543.32	2182967.34
132	486537.91	2182963.12
133	486539.14	2182961.81
16	486512.65	2182941.32
81	486525.20	2182925.23
16		
105	486475.97	2182889.27
134	486487.09	2182899.42
135	486488.78	2182897.22
136	486494.90	2182899.67
137	486498.22	2182901.43
138	486509.75	2182910.43
74	486509.81	2182910.48
80	486500.50	2182922.30
79	486494.56	2182929.84
139	486481.54	2182919.68

Номер точки	Координаты, м	
	X	Y
140	486474.32	2182910.40
141	486465.48	2182902.80
106	486474.01	2182891.80
105	486475.97	2182889.27
17		
90	486397.56	2182931.05
142	486394.38	2182933.61
143	486391.90	2182930.48
91	486394.95	2182928.05
90	486397.56	2182931.05
18		
118	486469.03	2182829.96
119	486459.86	2182824.19
84	486451.01	2182819.42
83	486452.85	2182816.07
82	486452.90	2182815.90
120	486461.87	2182820.73
121	486471.14	2182826.56
118	486469.03	2182829.96
19		
144	486492.25	2182839.79
103	486466.86	2182880.02
102	486463.83	2182876.77
145	486486.72	2182841.04
99	486475.06	2182833.61
98	486477.15	2182830.32
144	486492.25	2182839.79
20		
81	486525.20	2182925.23
13	486523.09	2182923.55
30	486710.97	2182682.73
29	486713.07	2182684.48
81	486525.20	2182925.23
21		
146	486445.04	2182885.61
147	486449.69	2182889.52
148	486448.74	2182891.07
149	486449.78	2182894.49
150	486444.04	2182896.23
151	486442.22	2182890.25
146	486445.04	2182885.61
22		

Номер точки	Координаты, м	
	X	Y
152	486432.42	2182843.48
153	486427.90	2182847.15
154	486427.64	2182847.29
155	486426.61	2182846.39
156	486427.78	2182843.29
157	486429.59	2182841.00
152	486432.42	2182843.48
23		
154	486427.64	2182847.29
153	486427.90	2182847.15
152	486432.42	2182843.48
158	486444.98	2182854.48
159	486441.03	2182859.00
154	486427.64	2182847.29
24		
49	486230.37	2183301.88
48	486300.41	2183213.30
16	486512.65	2182941.32
133	486539.14	2182961.81
132	486537.91	2182963.12
131	486543.32	2182967.34
130	486544.36	2182968.15
160	486548.51	2182971.39
161	486536.62	2182986.88
162	486505.77	2183025.95
163	486494.94	2183039.70
164	486496.62	2183041.03
165	486487.63	2183052.32
166	486476.45	2183063.17
167	486402.97	2183155.81
168	486399.44	2183153.01
169	486368.86	2183192.13
170	486336.61	2183233.38
171	486299.90	2183286.77
172	486276.10	2183270.41
173	486239.82	2183310.44
49	486230.37	2183301.88
25		
45	486967.61	2182424.04
44	486962.47	2182432.44
174	486926.55	2182472.36
175	486825.02	2182602.64




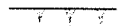




Номер точки	Координаты, м	
	X	Y
176	486791.55	2182645.46
177	486758.74	2182687.85
178	486729.89	2182725.64
179	486703.88	2182760.10
180	486707.35	2182762.58
181	486674.47	2182808.46
182	486647.06	2182844.42
183	486619.67	2182880.28
184	486591.89	2182915.44
185	486581.43	2182928.85
186	486595.78	2182940.26
187	486575.70	2182965.50
126	486571.06	2182961.93
125	486571.45	2182959.33
124	486558.59	2182949.18
123	486552.55	2182944.41
122	486551.32	2182945.98
81	486525.20	2182925.23
28	486850.90	2182507.87
27	486916.01	2182424.30
188	486923.50	2182429.15
189	486953.67	2182396.58
190	486968.34	2182410.17
191	486961.01	2182418.09
45	486967.61	2182424.04
26		
192	486423.75	2182836.38
157	486429.59	2182841.00
156	486427.78	2182843.29
155	486426.61	2182846.39
193	486423.14	2182849.76
194	486421.37	2182850.73
195	486424.93	2182853.51
196	486433.01	2182859.81
197	486438.92	2182864.42
109	486444.32	2182868.63
198	486436.04	2182879.14
199	486434.52	2182882.97
200	486434.72	2182880.00
201	486407.81	2182858.96
202	486408.54	2182858.03
203	486375.91	2182832.91

Номер точки	Координаты, м	
	X	Y
204	486393.93	2182805.80
63	486394.06	2182805.61
20	486420.09	2182786.33
86	486414.31	2182797.42
85	486413.40	2182799.17
205	486392.03	2182827.85
206	486415.69	2182846.23
207	486420.82	2182839.97
208	486420.25	2182837.07
192	486423.75	2182836.38
27		



Номер точки	Координаты, м	
	X	Y
193	486423.14	2182849.76
209	486426.07	2182852.05
195	486424.93	2182853.51
194	486421.37	2182850.73
193	486423.14	2182849.76
28		
210	486407.68	2182917.89
211	486410.12	2182920.95
89	486405.74	2182924.47
88	486403.40	2182921.31
210	486407.68	2182917.89

**Документация по планировке территории для строительства надземного
пешеходного перехода через Октябрьскую железную дорогу в районе
ул. Транспортный проезд в городском округе Химки Московской области
Проект межевания территории
Раздел 2. Чертеж межевания территории
Условные обозначения**

ГРАНИЦЫ:

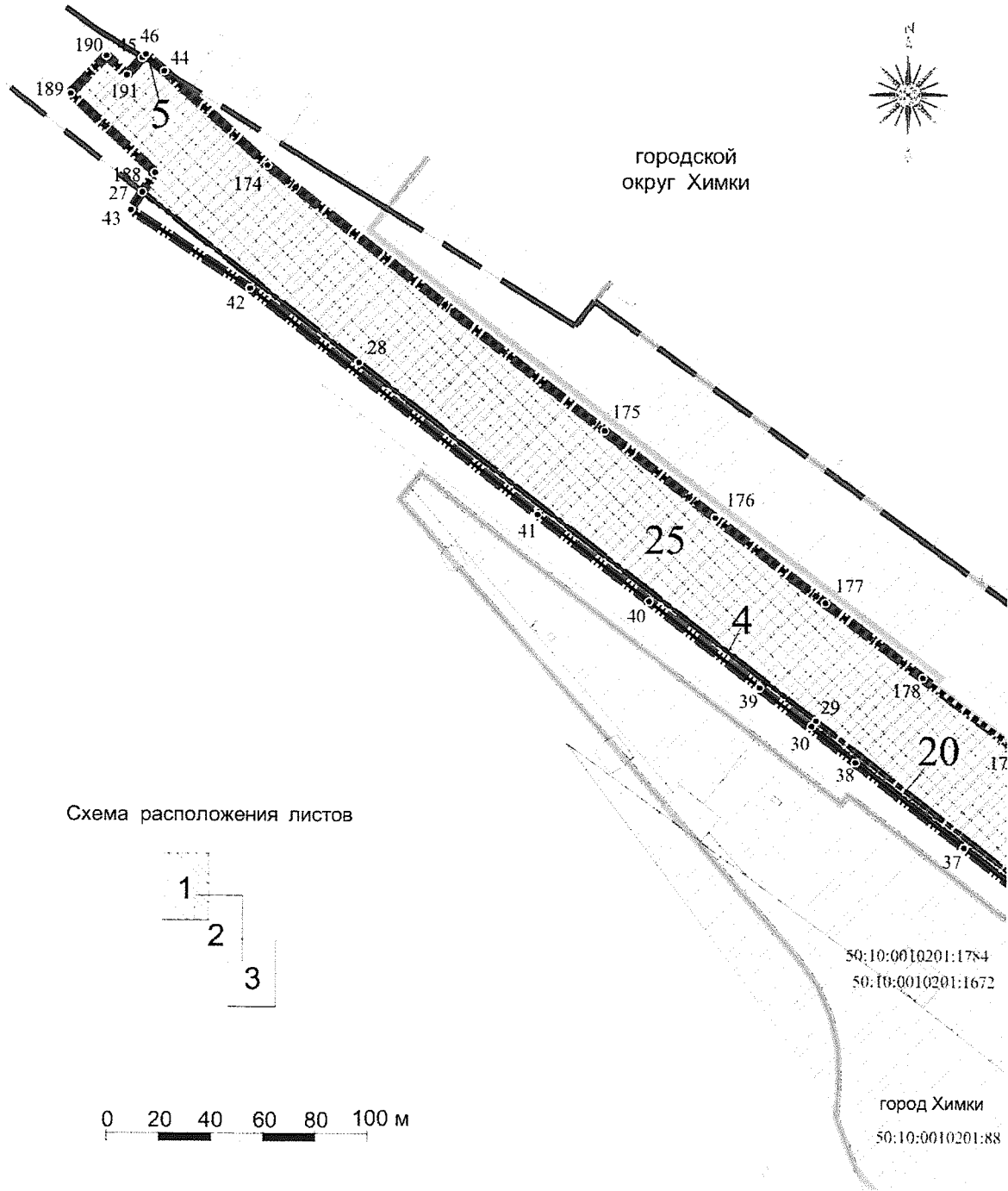
	населенных пунктов
	существующих земельных участков, границы которых зарегистрированы в Едином государственном реестре недвижимости
	зоны планируемого размещения линейного объекта для строительства надземного пешеходного перехода через Октябрьскую железную дорогу в районе улицы Транспортный проезд в городском округе Химки Московской области (1 этап)
	зоны планируемого размещения линейного объекта для строительства надземного пешеходного перехода через Октябрьскую железную дорогу в районе улицы Транспортный проезд в городском округе Химки Московской области (2 этап)
	зон планируемого размещения линейных объектов, подлежащих реконструкции в связи с изменением их местоположения
	образуемых земельных участков
	публичных сервитутов (планируемых)
	красные линии

ПОЯСНИТЕЛЬНЫЕ НАДПИСИ:

	условные номера образуемых земельных участков, в том числе в отношении которых предполагаются их резервирование и (или) изъятие для муниципальных нужд, номера публичных сервитутов (планируемых)
	номера поворотных точек границ образуемых земельных участков, границ публичных сервитутов

50:10:0010201:1772 кадастровый номер земельного участка

Документация по планировке территории для строительства надземного пешеходного перехода через Октябрьскую железную дорогу в районе ул. Транспортный проезд в городском округе Химки Московской области
Проект межевания территории
Чертеж межевания территории



Документация по планировке территории для строительства надземного пешеходного перехода через Октябрьскую железную дорогу в районе ул. Транспортный проезд в городском округе Химки Московской области
Проект межевания территории
Чертеж межевания территории

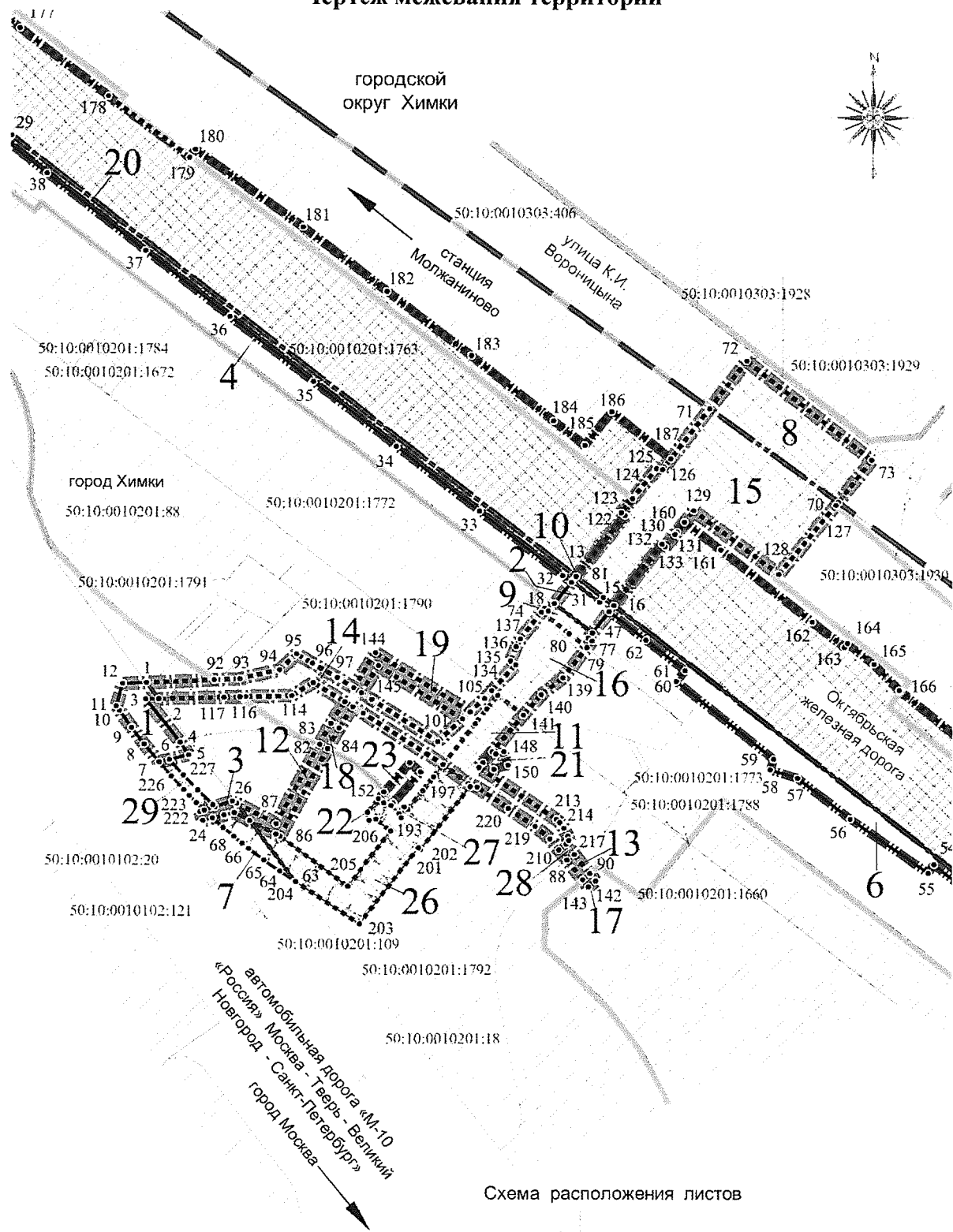
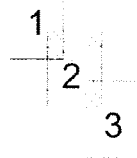


Схема расположения листов

0 20 40 60 80 100 м



Документация по планировке территории для строительства надземного пешеходного перехода через Октябрьскую железную дорогу в районе ул. Транспортный проезд в городском округе Химки Московской области
Проект межевания территории
Чертеж межевания территории

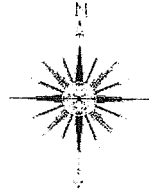
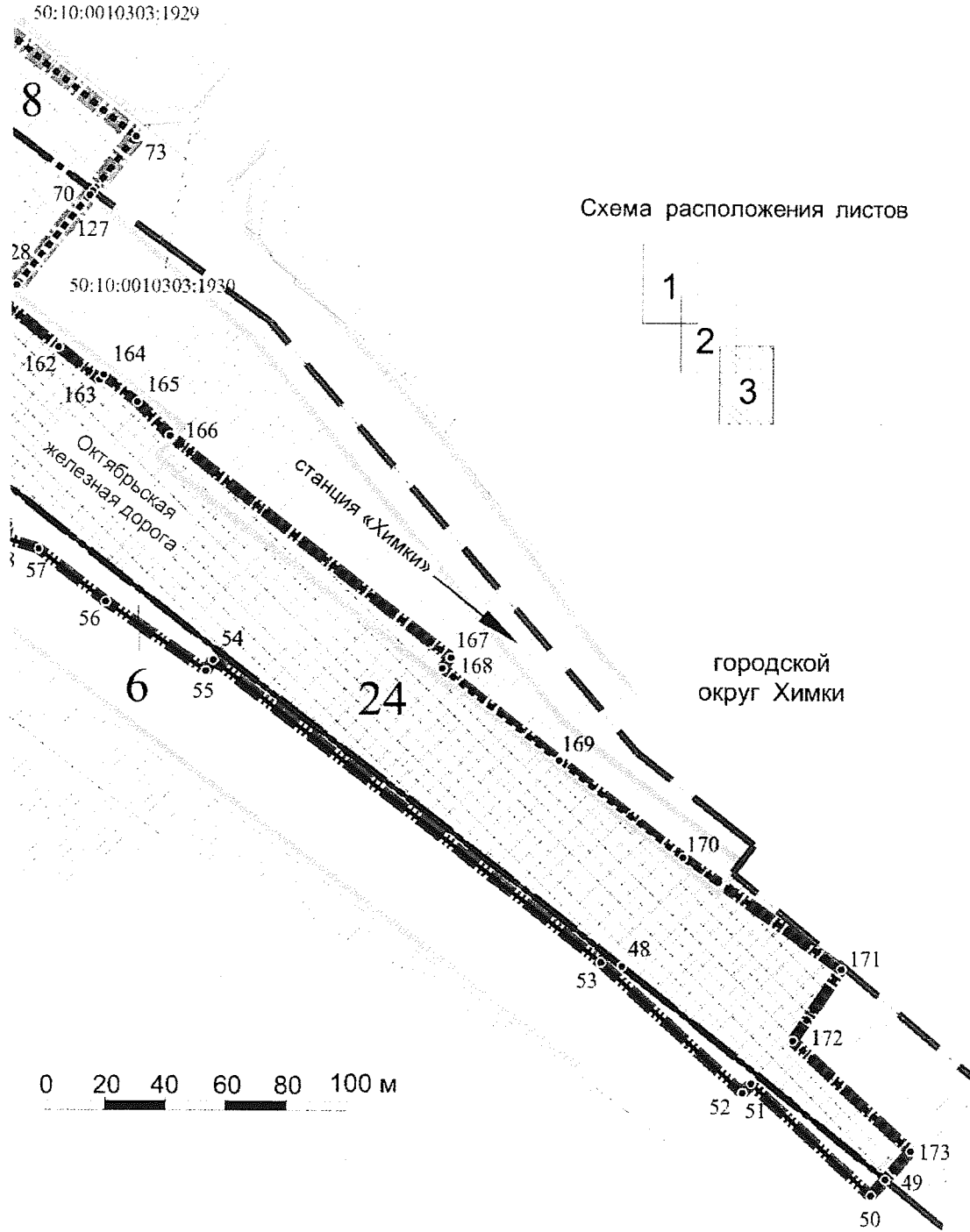


Схема расположения листов

