

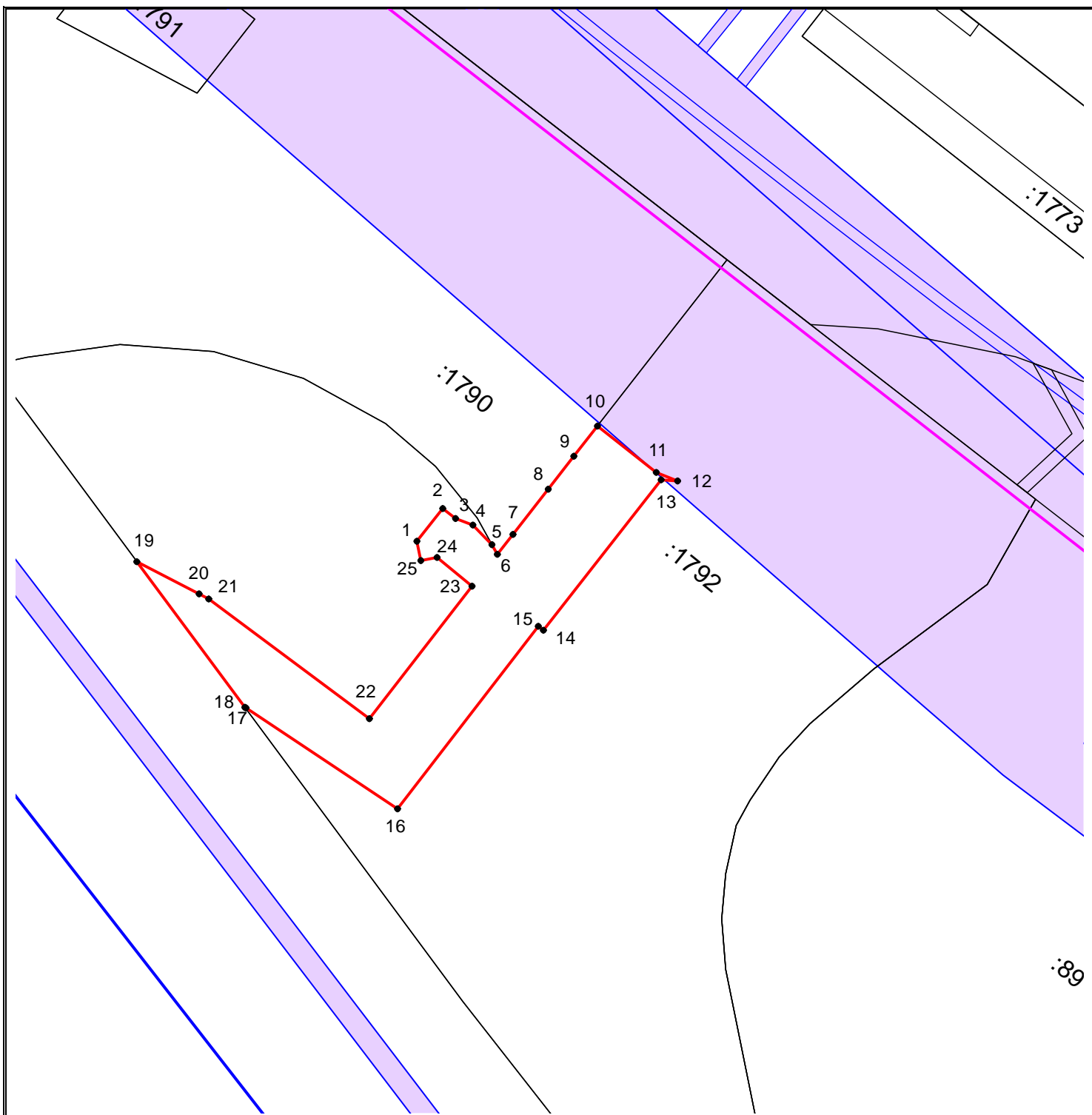
Утверждена
постановлением Администрации
городского округа Химки Московской области
от 30.01.2023 № 119

**Схема расположения границ публичного сервитута
на земельном участке с кадастровым номером 50:10:0010201:1792**

Площадь 1610 м²








Обозначение характерных точек границ	Координаты, м	
	X	Y
1	2	3
1	486423.75	2182836.38
2	486429.59	2182841.00
3	486427.78	2182843.29
4	486426.61	2182846.39
5	486423.14	2182849.76
6	486421.37	2182850.73
7	486424.93	2182853.51
8	486433.01	2182859.81
9	486438.92	2182864.42
10	486444.32	2182868.63
11	486436.04	2182879.14
12	486434.52	2182882.97
13	486434.72	2182880.00
14	486407.81	2182858.96
15	486408.54	2182858.03
16	486375.91	2182832.91
17	486393.93	2182805.80
18	486394.06	2182805.61
19	486420.09	2182786.33
20	486414.31	2182797.42
21	486413.40	2182799.17
22	486392.03	2182827.85
23	486415.69	2182846.23
24	486420.82	2182839.97
25	486420.25	2182837.07
1	486423.75	2182836.38

Система координат: МСК-50, зона 2



Масштаб 1:1000

УСЛОВНЫЕ ОБОЗНАЧЕНИЯ:

-  - граница публичного сервитута
-  - граница земельного участка, сведения о котором имеются в ЕГРН
-  - граница объекта капитально строительства, сведения о котором имеются в ЕГРН
-  - граница кадастрового квартала
-  1 - характерная точка границ публичного сервитута и ее обозначение
- :406 - кадастровый номер земельного участка
- 50:10:0010303 - кадастровый номер квартала
-  - зона планируемого размещения ВСМ
-  - охранный зона инженерных коммуникаций