

Приложение к сообщению об установлении публичного сервитута в отношении земельного участка с кадастровым номером 50:10:0020111:40

Утверждена

(наименование документа об утверждении, включая наименования органов

местного самоуправления, принявших решение об утверждении схемы)

СХЕМА РАСПОЛОЖЕНИЯ ЗЕМЕЛЬНОГО УЧАСТКА НА КАДАСТРОВом ПЛАНЕ ТЕРРИТОРИИ

Кадастровый квартал: 50:10:0020111

Адрес (местоположение) объекта: Российская Федерация, Московская область, г.о. Химки, г. Химки, квартал Старбеово, Промсвязь

Геоданные

№ п/п	Имя точки	X, м	Y, м	S, м
:ЗУ1				
1	1	486 663,88	2 187 137,44	
2	2	486 693,84	2 187 125,14	32,39
3	3	486 704,34	2 187 149,32	26,37
4	4	486 673,89	2 187 161,80	32,91
1	1	486 663,88	2 187 137,44	26,34






от _____ № _____

Участок ЭКСПЛИКАЦИЯ: Обозначение :ЗУ1 Площадь(м.кв.) 860



Масштаб 1:800

Условные обозначения:

-  - граница объекта землеустройства (публичный сервитут)
-  1 - характерная точка границы объекта землеустройства (публичный сервитут)
-  - граница земельного участка по сведениям ЕГРН
-  - граница и кадастровый номер объекта капитального строительства
-  - границы и номер кадастрового квартала

- -Граница ОКС сведения о котором содержатся в ГКН