

Утверждена

постановлением Администрации

городского округа Химки Московской области

от 24.10.2022 № 1172

**Схема расположения земельного участка или земельных участков
на кадастровом плане территории**

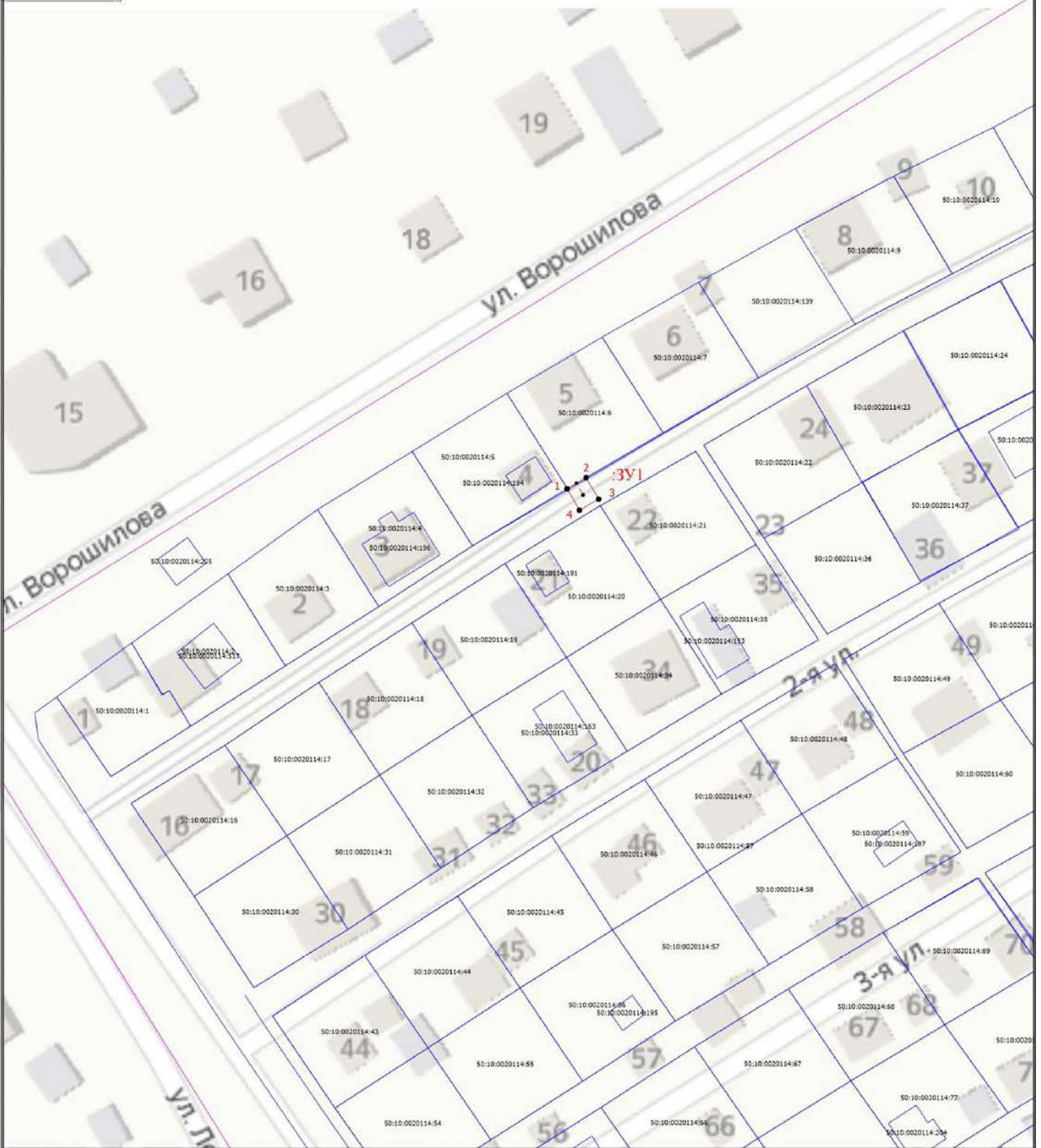
Условный номер земельного участка :ЗУ1

Площадь земельного участка 18 м²

Обозначение характерных точек границ	Координаты, м	
	X	Y
1	2	3
1	486888.04	2187430.29
2	486890.05	2187433.74
3	486886.16	2187436.01
4	486884.15	2187432.55
1	486888.04	2187430.29







Схема расположения земельного участка или земельных участков на кадастровом плане территории

МСК-50, зона 2



Масштаб 1:700

Условные обозначения

-  - Вспомогательная часть границы, сведения о которой необходимы для определения ее существования
-  - Характерная точка границы, сведения о которой позволяют однозначно определить ее положение на местности
-  - Обозначение иной характерной точки
-  50:10:0020114:1 - Кадастровый номер земельного участка
-  - Существующая часть границы, внесенная в ЕПРН (сведения о которой достаточны для определения ее существования)
-  - Граница кадастрового квартала
-  - Часть контура, образованного проекцией плана образованного подземного конструктивного элемента здания, сооружения, объекта незавершенного строительства
-  ЗУ1 - Условно выделенный земельный участок