

ОПИСАНИЕ МЕСТОПОЛОЖЕНИЯ ГРАНИЦ
Публичный сервитут в целях размещения существующего объекта
электросетевого хозяйства ВЛ 110кВ «Ангелово-Октябрьская I»
(наименование объекта, местоположение границ которого описано
(далее - объект))

Раздел 1

Сведения об объекте		
№ п/п	Характеристика объекта	Описание характеристики
1	2	3
1	Местоположение объекта	Московская область, городской округ Химки, городской округ Солнечногорск, городской округ Красногорск
2	Площадь объекта \pm величина погрешности определения площади ($P \pm \text{Дельта } P$)	513544 кв.м. \pm 251 кв.
3	Иные характеристики объекта	Публичный сервитут в целях размещения существующего объекта электросетевого хозяйства ВЛ 110кВ «Ангелово-Октябрьская I» сроком действия 49 лет в интересах Публичного акционерного общества «Россети Московский регион»

Местоположение публичного сервитута: Московская область, городской округ Химки, городской округ Солнечногорск, городской округ Красногорск

Система координат		МСК-50, зона 1	
Метод определения координат		Аналитический	
Обозначение характерных точек границ	Координаты, м		Средняя квадратическая погрешность положения характерной точки (Mt), м
	X	Y	
1	2	3	4
1	491541.76	1362403.56	0.10
2	491502.31	1362389.82	0.10
3	491503.44	1362363.91	0.10
4	491521.14	1362222.63	0.10
5	491552.21	1361999.71	0.10
6	491589.03	1361728.74	0.10
7	491594.42	1361689.33	0.10
8	491609.06	1361584.37	0.10
9	491618.04	1361520.14	0.10
10	491511.92	1361433.11	0.10
11	491407.12	1361347.90	0.10
12	491250.22	1361349.64	0.10
13	491057.53	1361349.47	0.10
14	490913.57	1361348.46	0.10
15	490779.02	1361461.54	0.10
16	490593.60	1361557.43	0.10
17	490458.20	1361627.24	0.10
18	490367.55	1361622.98	0.10
19	490251.95	1361637.65	0.10
20	490064.30	1361660.14	0.10
21	490010.65	1361666.91	0.10
22	489915.40	1361678.93	0.10
23	489875.39	1361683.98	0.10
24	489761.93	1361698.09	0.10
25	489663.17	1361710.34	0.10
26	489488.30	1361732.25	0.10
27	489363.30	1361747.65	0.10
28	489333.00	1361751.38	0.10
29	489166.74	1361771.22	0.10
30	489102.30	1361748.86	0.10
31	489102.51	1361748.67	0.10
32	489117.19	1361738.46	0.10
33	489144.25	1361721.08	0.10
34	489171.14	1361730.41	0.10
35	489328.19	1361711.68	0.10
36	489483.36	1361692.56	0.10
37	489561.13	1361682.82	0.10

38	489658.21	1361670.65	0.10
39	489871.44	1361644.16	0.10
40	489975.84	1361630.98	0.10
41	490059.41	1361620.44	0.10
42	490247.04	1361597.95	0.10
43	490364.99	1361582.98	0.10
44	490444.09	1361589.51	0.10
45	490575.24	1361521.89	0.10
46	490760.64	1361426.00	0.10
47	490900.31	1361308.37	0.10
48	491057.69	1361309.48	0.10
49	491250.02	1361309.64	0.10
50	491421.13	1361307.75	0.10
51	491537.23	1361402.13	0.10
52	491660.75	1361503.44	0.10
53	491632.94	1361702.76	0.10
54	491627.00	1361746.49	0.10
55	491591.83	1362005.17	0.10
56	491560.80	1362227.89	0.10
57	491543.33	1362367.27	0.10
1	491541.76	1362403.56	0.10
58	489123.42	1361713.85	0.10
59	489099.44	1361729.23	0.10
60	489082.74	1361742.07	0.10
61	488968.87	1361702.55	0.10
62	488719.20	1361612.47	0.10
63	488532.24	1361544.99	0.10
64	488335.75	1361474.56	0.10
65	488137.88	1361403.89	0.10
66	487962.96	1361341.25	0.10
67	487730.84	1361257.76	0.10
68	487532.38	1361186.65	0.10
69	487328.87	1361114.85	0.10
70	487118.14	1361037.58	0.10
71	487009.76	1360998.65	0.10
72	486969.83	1360984.32	0.10
73	486905.31	1360961.14	0.10
74	486772.94	1360912.87	0.10
75	486691.62	1360883.22	0.10
76	486646.73	1360887.64	0.10
77	486646.73	1360884.07	0.10
78	486648.08	1360847.31	0.10
79	486696.76	1360842.51	0.10
80	486732.19	1360855.42	0.10
81	486811.65	1360884.40	0.10

82	486918.89	1360923.51	0.10
83	486976.27	1360944.12	0.10
84	487020.96	1360960.17	0.10
85	487131.79	1360999.97	0.10
86	487342.41	1361077.21	0.10
87	487443.73	1361112.96	0.10
88	487547.43	1361149.55	0.10
89	487744.37	1361220.11	0.10
90	487976.48	1361303.60	0.10
91	488151.33	1361366.22	0.10
92	488349.23	1361436.9	0.10
93	488545.77	1361507.35	0.10
94	488732.77	1361574.84	0.10
95	488982.22	1361664.83	0.10
58	489123.42	1361713.85	0.10
96	486624.27	1360849.66	0.10
97	486621.97	1360881.09	0.10
98	486621.96	1360890.08	0.10
99	486588.44	1360893.38	0.10
100	486517.98	1360980.51	0.10
101	486436.32	1361081.52	0.10
102	486370.06	1361163.94	0.10
103	486277.38	1361276.68	0.10
104	486229.94	1361335.56	0.10
105	486194.13	1361380.02	0.10
106	486110.19	1361482.88	0.10
107	485969.11	1361656.70	0.10
108	485806.26	1361855.19	0.10
109	485784.25	1361883.74	0.10
110	485776.73	1361883.59	0.10
111	485769.90	1361893.49	0.10
112	485736.57	1361891.96	0.10
113	485727.72	1361891.55	0.10
114	485774.95	1361830.29	0.10
115	485938.12	1361631.41	0.10
116	486079.16	1361457.63	0.10
117	486125.19	1361401.22	0.10
118	486159.31	1361359.43	0.10
119	486196.23	1361313.66	0.10
120	486254.43	1361241.6	0.10
121	486339.03	1361138.72	0.10
122	486405.17	1361056.42	0.10
123	486490.44	1360950.95	0.10
124	486567.86	1360855.22	0.10
96	486624.27	1360849.66	0.10

125	485772.69	1361898.73	0.10
126	485659.44	1362045.64	0.10
127	485555.83	1362178.90	0.10
128	485442.23	1362323.86	0.10
129	485324.50	1362471.55	0.10
130	485106.59	1362529.60	0.10
131	485008.91	1362555.13	0.10
132	484909.72	1362581.05	0.10
133	484769.72	1362617.47	0.10
134	484725.98	1362628.84	0.10
135	484666.33	1362644.34	0.10
136	484586.57	1362665.07	0.10
137	484516.67	1362683.21	0.10
138	484464.48	1362696.67	0.10
139	484333.59	1362730.39	0.10
140	484145.65	1362777.64	0.10
141	484129.31	1362790.18	0.10
142	484045.15	1362854.84	0.10
143	483839.62	1363009.93	0.10
144	483721.15	1363099.89	0.10
145	483565.29	1363215.62	0.10
146	483376.70	1363368.15	0.10
147	483318.64	1363492.60	0.10
148	483222.48	1363693.53	0.10
149	483162.90	1363818.03	0.10
150	483129.94	1363886.88	0.10
151	483112.16	1363924.04	0.10
152	483080.61	1363989.89	0.10
153	483024.22	1364107.59	0.10
154	482966.33	1364225.55	0.10
155	482946.81	1364265.33	0.10
156	482937.52	1364251.58	0.10
157	482924.66	1364232.58	0.10
158	482920.50	1364228.15	0.10
159	482929.44	1364209.93	0.10
160	482988.23	1364090.13	0.10
161	483044.35	1363972.97	0.10
162	483078.62	1363901.44	0.10
163	483095.83	1363865.49	0.10
164	483128.02	1363798.22	0.10
165	483186.39	1363676.26	0.10
166	483282.47	1363475.52	0.10
167	483344.36	1363342.85	0.10
168	483540.78	1363184.00	0.10
169	483697.12	1363067.90	0.10

170	483815.48	1362978.04	0.10
171	484020.91	1362823.02	0.10
172	484106.86	1362757.00	0.10
173	484127.86	1362740.88	0.10
174	484323.72	1362691.63	0.10
175	484458.00	1362657.02	0.10
176	484510.88	1362643.40	0.10
177	484637.22	1362610.57	0.10
178	484730.14	1362586.43	0.10
179	484897.58	1362542.88	0.10
180	484994.41	1362517.57	0.10
181	485096.38	1362490.92	0.10
182	485301.45	1362436.29	0.10
183	485410.85	1362299.05	0.10
184	485435.44	1362267.66	0.10
185	485442.54	1362269.04	0.10
186	485443.85	1362263.41	0.10
187	485439.38	1362262.63	0.10
188	485530.90	1362145.80	0.10
189	485627.80	1362021.15	0.10
190	485723.84	1361896.58	0.10
191	485753.11	1361897.87	0.10
125	485772.69	1361898.73	0.10
192	482909.82	1364249.91	0.10
193	482919.29	1364263.89	0.10
194	482935.63	1364288.10	0.10
195	482910.38	1364339.55	0.10
196	482792.76	1364482.24	0.10
197	482792.19	1364482.60	0.10
198	482769.48	1364495.83	0.10
199	482764.67	1364498.57	0.10
200	482764.70	1364498.65	0.10
201	482762.98	1364499.66	0.10
202	482762.92	1364499.57	0.10
203	482750.26	1364506.76	0.10
204	482695.02	1364537.10	0.10
205	482743.16	1364479.51	0.10
206	482876.54	1364317.73	0.10
192	482909.82	1364249.91	0.10
207	482762.02	1364519.33	0.10
208	482619.84	1364689.40	0.10
209	482588.98	1364726.48	0.10
210	482568.28	1364688.84	0.10
211	482589.13	1364663.78	0.10

212	482665.16	1364572.82	0.10
207	482762.02	1364519.33	0.10
213	482065.78	1365288.04	0.10
214	482077.63	1365279.24	0.10
215	482078.18	1365273.41	0.10
216	482138.83	1365201.85	0.10
217	482304.04	1365003.89	0.10
218	482451.25	1364829.47	0.10
219	482553.17	1364707.00	0.10
220	482573.87	1364744.65	0.10
221	482481.90	1364855.18	0.10
222	482334.69	1365029.61	0.10
223	482169.45	1365227.6	0.10
224	481985.34	1365444.83	0.10
225	481965.31	1365430.50	0.10
226	481974.40	1365397.67	0.10
227	481973.81	1365396.55	0.10
228	481995.64	1365370.80	0.10
213	482065.78	1365288.04	0.10

Схема расположения границ публичного сервитута

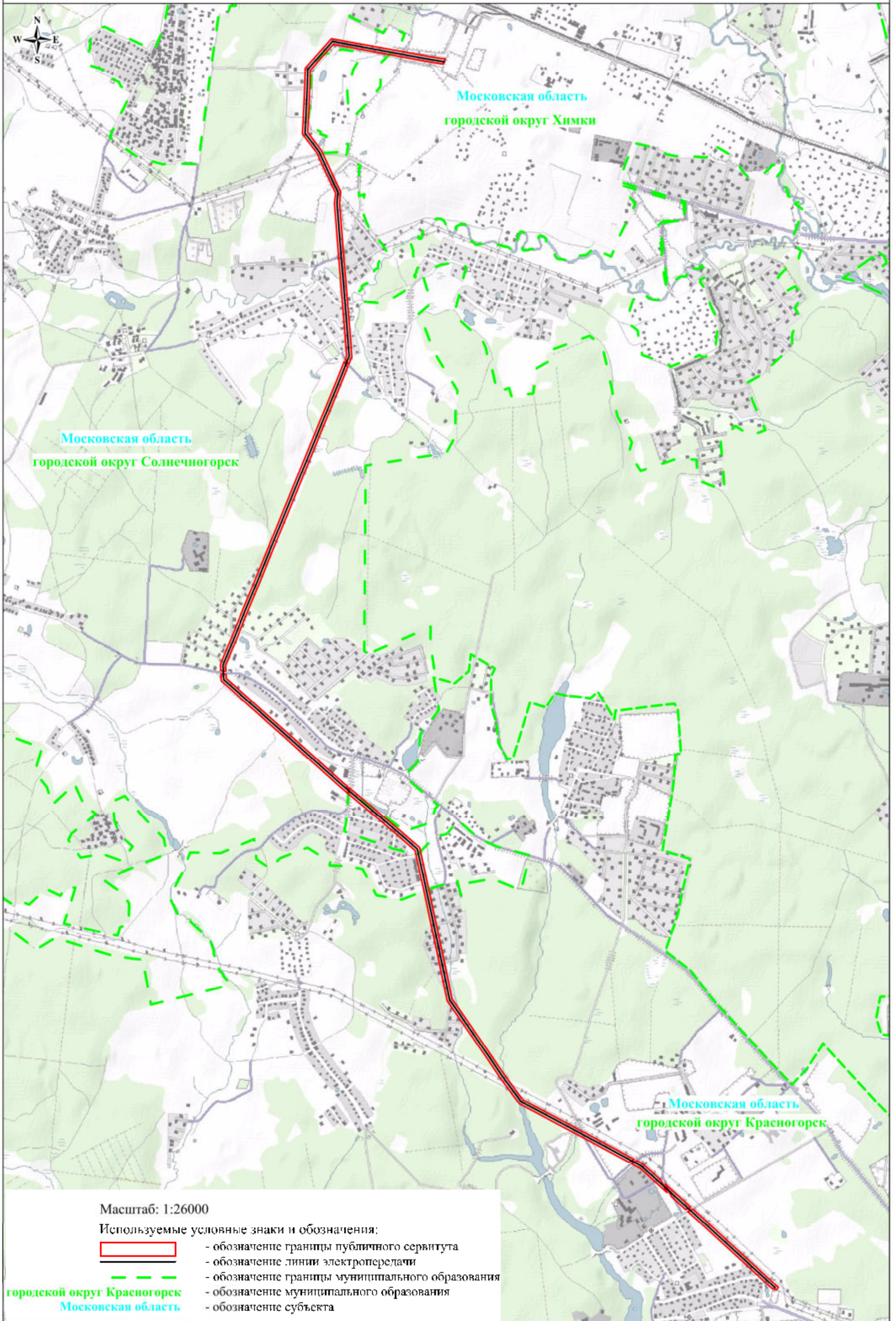


Схема расположения границ публичного сервитута



Масштаб: 1:2000

Выноска №1

Используемые условные знаки и обозначения:












-  - обозначение границы публичного сервитута
-  - обозначение границы земельного участка
-  - обозначение границы кадастрового квартала
-  - обозначение границы муниципального образования
-  - обозначение линии электропередачи
-  - обозначение границы охранной зоны линии электропередачи
-  1 - обозначение характерной точки границы публичного сервитута
-  50:10:0060101 - обозначение номера кадастрового квартала
-  :108 - обозначение кадастрового номера земельного участка
-  городской округ Химки - обозначение муниципального образования
-  Московская область - обозначение субъекта

Схема расположения границ публичного сервитута



Масштаб: 1:2000

Выноска №2

Используемые условные знаки и обозначения:

- обозначение границы публичного сервитута
- обозначение границы земельного участка
- обозначение границы кадастрового квартала
- обозначение границы муниципального образования
- обозначение линии электропередачи
- обозначение границы охранный зоны линии электропередачи
- ♦ - обозначение характерной точки границы публичного сервитута
- 50:10:0060101 - обозначение номера кадастрового квартала
- :108 - обозначение кадастрового номера земельного участка
- городской округ Химки - обозначение муниципального образования
- Московская область - обозначение субъекта

Схема расположения границ публичного сервитута



Масштаб: 1:2000

Выноска №4

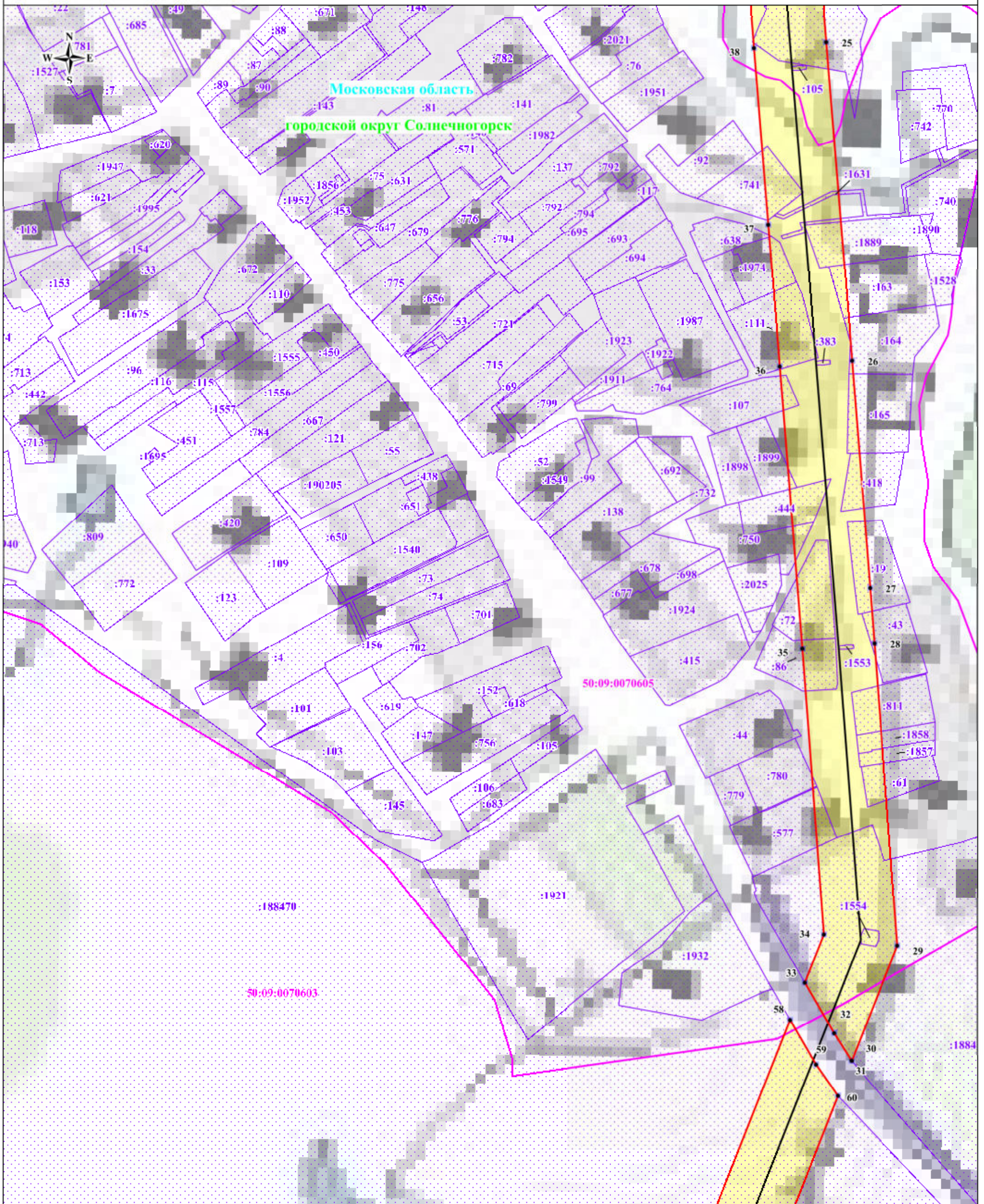
Используемые условные знаки и обозначения:

- обозначение границы публичного сервитута
- обозначение границы земельного участка
- обозначение границы кадастрового квартала
- обозначение границы муниципального образования
- обозначение линии электропередачи
- обозначение границы охранной зоны линии электропередачи
- обозначение характерной точки границы публичного сервитута
- 50:10:0060101 - обозначение номера кадастрового квартала
- :108 - обозначение кадастрового номера земельного участка
- городской округ Химки - обозначение муниципального образования
- Московская область - обозначение субъекта

Схема расположения границ публичного сервитута



Схема расположения границ публичного сервитута



Масштаб: 1:2000

Выноска №6

Используемые условные знаки и обозначения:











-  - обозначение границы публичного сервитута
-  - обозначение границы земельного участка
-  - обозначение границы кадастрового квартала
-  - обозначение линии электропередачи
-  - обозначение границы охранной зоны линии электропередачи
-  • 1 - обозначение характерной точки границы публичного сервитута
-  50:10:0060101 - обозначение номера кадастрового квартала
-  :108 - обозначение кадастрового номера земельного участка
-  городской округ Химки - обозначение муниципального образования
-  Московская область - обозначение субъекта

Схема расположения границ публичного сервитута



Московская область
 городской округ Солнечногорск



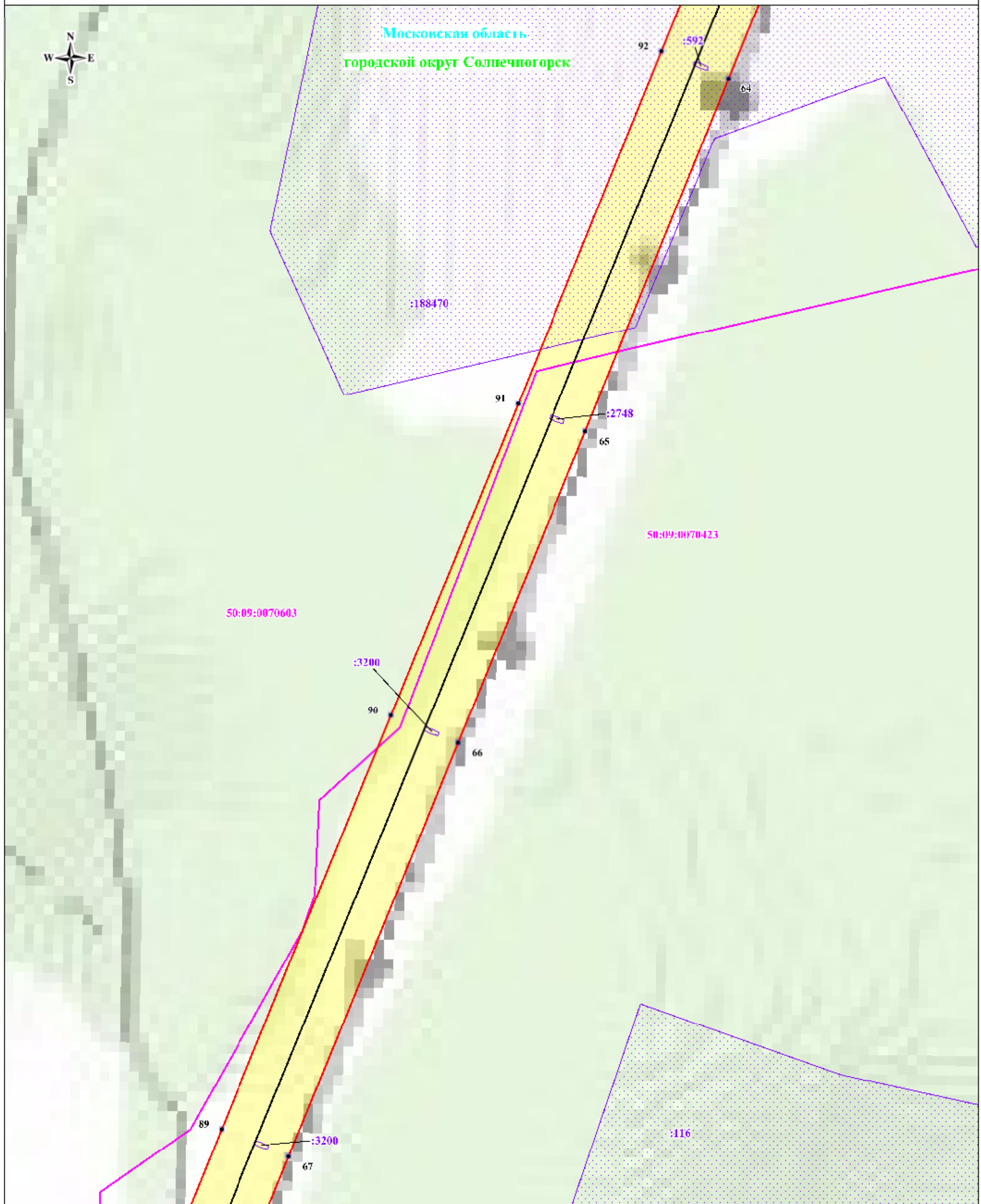
Масштаб: 1:2000

Выноска №7

Используемые условные знаки и обозначения:

- | | |
|--|--|
| | - обозначение границы публичного сервитута |
| | - обозначение границы земельного участка |
| | - обозначение границы кадастрового квартала |
| | - обозначение линии электропередачи |
| | - обозначение границы охранной зоны линии электропередачи |
| | - обозначение характерной точки границы публичного сервитута |
| | - обозначение номера кадастрового квартала |
| | - обозначение кадастрового номера земельного участка |
| | - обозначение муниципального образования |
| | - обозначение субъекта |

Схема расположения границ публичного сервитута



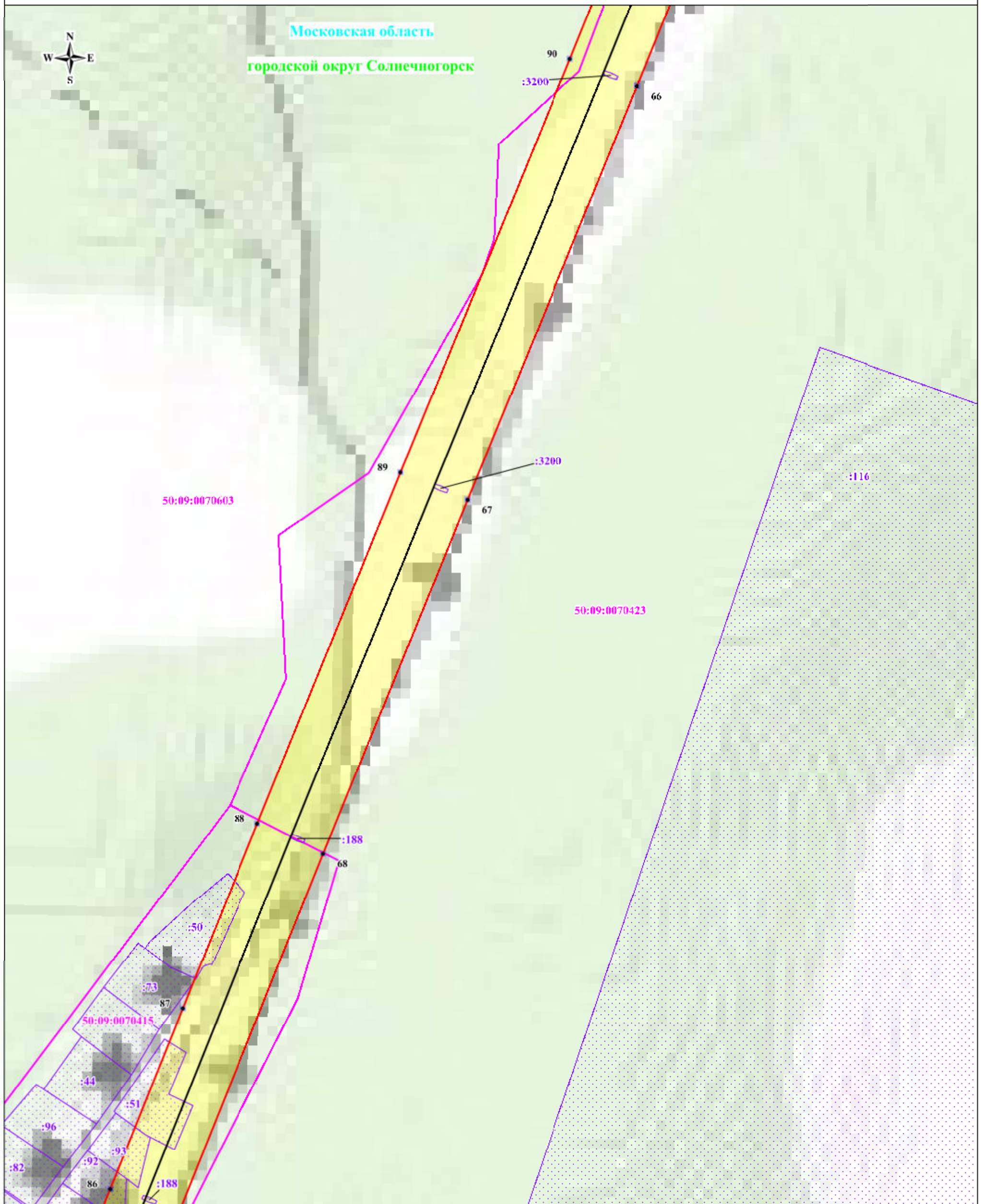
Масштаб: 1:2000

Выноска №8

Используемые условные знаки и обозначения:

- обозначение границы публичного сервитута
- обозначение границы земельного участка
- обозначение границы кадастрового квартала
- обозначение линии электропередачи
- обозначение границы охранной зоны линии электропередачи
- 1 - обозначение характерной точки границы публичного сервитута
- 50:10:0060101 - обозначение номера кадастрового квартала
- :108 - обозначение кадастрового номера земельного участка
- городской округ Химки - обозначение муниципального образования
- Московская область - обозначение субъекта

Схема расположения границ публичного сервитута



Масштаб: 1:2000

Выноска №9

Используемые условные знаки и обозначения:







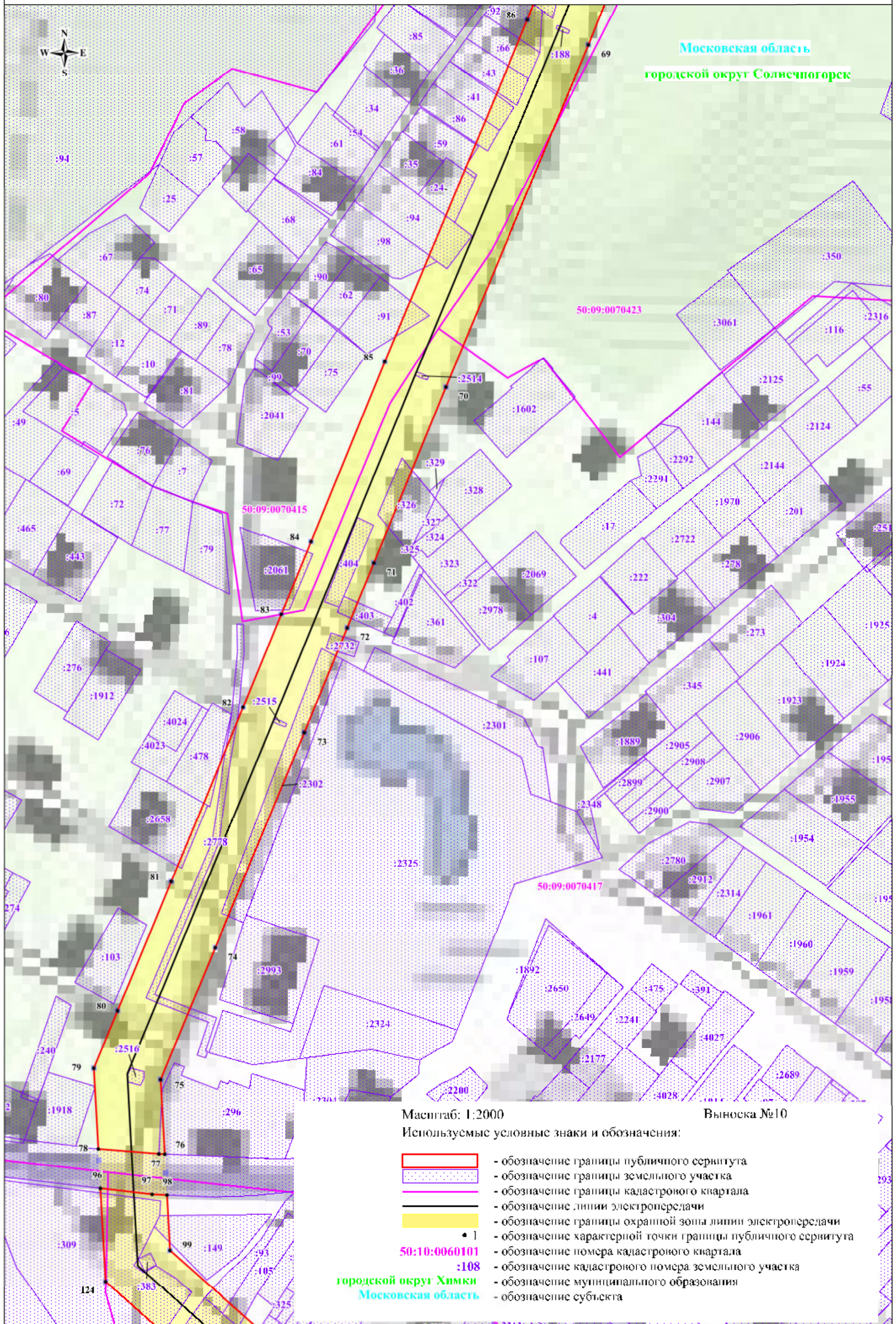
-  - обозначение границы публичного сервитута
-  - обозначение границы земельного участка
-  - обозначение границы кадастрового квартала
-  - обозначение линии электропередачи
-  - обозначение границы охранной зоны линии электропередачи
-  1 - обозначение характерной точки границы публичного сервитута
- 50:10:0060101** - обозначение номера кадастрового квартала
- :108** - обозначение кадастрового номера земельного участка
- городской округ Химки** - обозначение муниципального образования
- Московская область** - обозначение субъекта

Схема расположения границ публичного сервитута



Московская область
городской округ Солнечногорск



Масштаб: 1:2000

Выноска №10

Используемые условные знаки и обозначения:











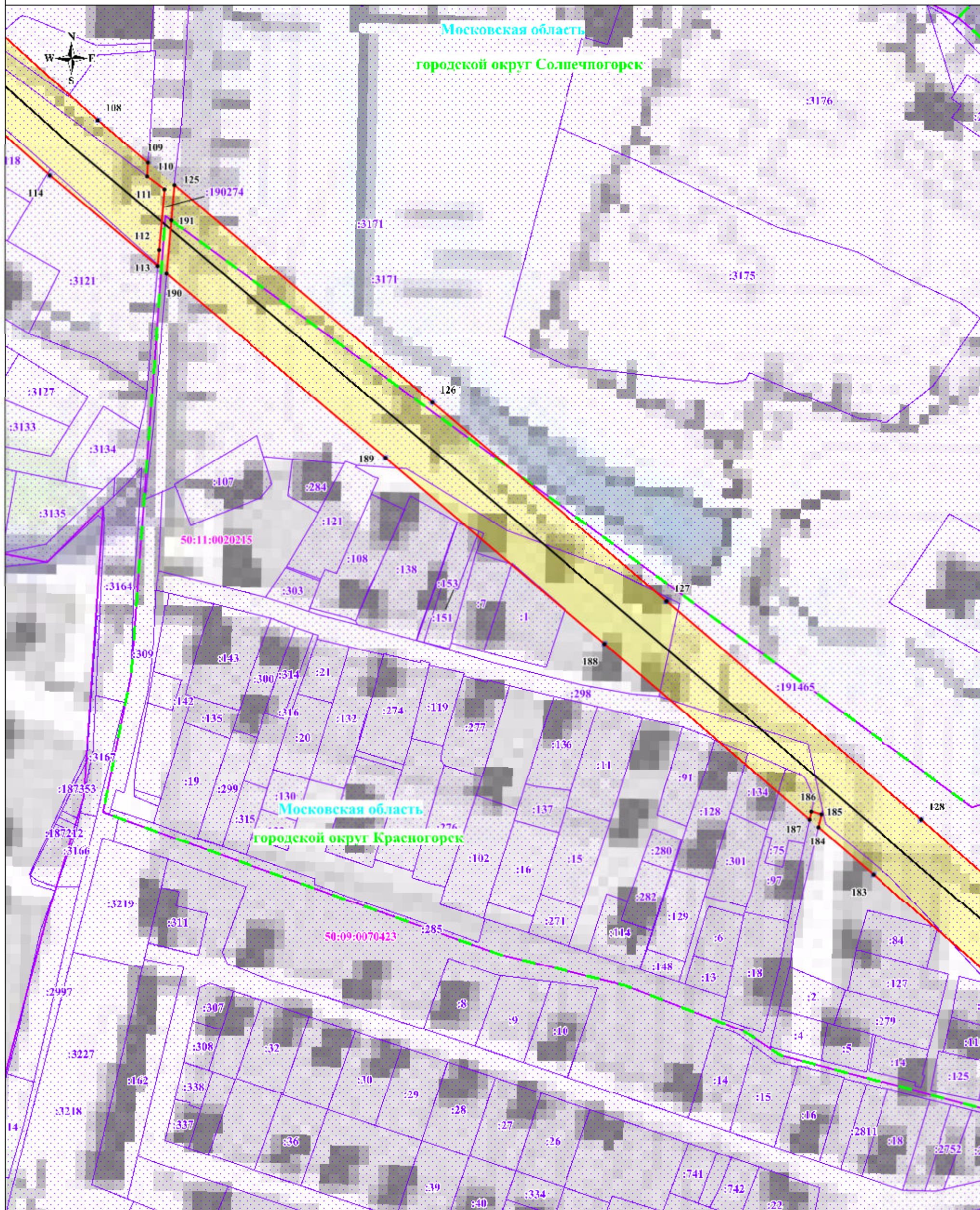
-  - обозначение границы публичного сервитута
-  - обозначение границы земельного участка
-  - обозначение границы кадастрового квартала
-  - обозначение линии электропередачи
-  - обозначение границы охранный зоны линии электропередачи
-  • 1 - обозначение характерной точки границы публичного сервитута
-  50:10:0060101 - обозначение номера кадастрового квартала
-  :108 - обозначение кадастрового номера земельного участка
-  городской округ Химки - обозначение муниципального образования
-  Московская область - обозначение субъекта

Схема расположения границ публичного сервитута



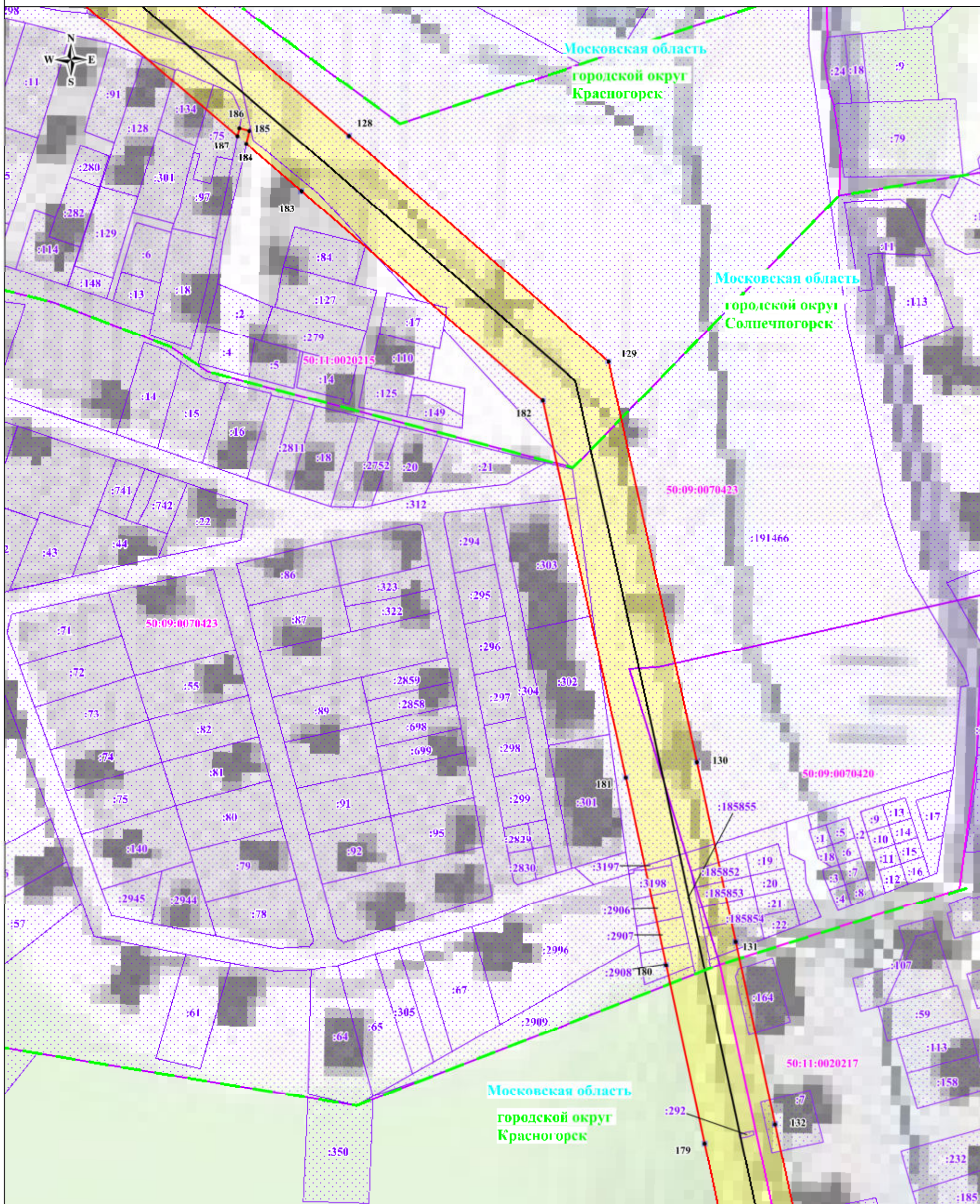
Масштаб: 1:2000

Выноска №13

Используемые условные знаки и обозначения:

- обозначение границы публичного сервитута
- обозначение границы земельного участка
- обозначение границы кадастрового квартала
- обозначение границы муниципального образования
- обозначение линии электропередачи
- обозначение границы охранный зоны линии электропередачи
- обозначение характерной точки границы публичного сервитута
- 50:10:0060101 - обозначение номера кадастрового квартала
- :108 - обозначение кадастрового номера земельного участка
- городской округ Химки - обозначение муниципального образования
- Московская область - обозначение субъекта

Схема расположения границ публичного сервитута



Масштаб: 1:2000

Выноска №14

Используемые условные знаки и обозначения:












-  - обозначение границы публичного сервитута
-  - обозначение границы земельного участка
-  - обозначение границы кадастрового квартала
-  - обозначение границы муниципального образования
-  - обозначение линии электропередачи
-  - обозначение границы охральной зоны линии электропередачи
-  1 - обозначение характерной точки границы публичного сервитута
-  50:10:0060101 - обозначение номера кадастрового квартала
-  :108 - обозначение кадастрового номера земельного участка
-  городской округ Химки - обозначение муниципального образования
-  Московская область - обозначение субъекта

Схема расположения границ публичного сервитута



Московская область

городской округ Красногорск

50:11:0020216

Масштаб: 1:2000

Выноска №15

Используемые условные знаки и обозначения:








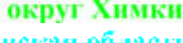


-  - обозначение границы публичного сервитута
-  - обозначение границы земельного участка
-  - обозначение границы кадастрового квартала
-  - обозначение линии электропередачи
-  - обозначение границы охранный зоны линии электропередачи
-  1 - обозначение характерной точки границы публичного сервитута
-  50:10:0060101 - обозначение номера кадастрового квартала
-  :108 - обозначение кадастрового номера земельного участка
-  городской округ Химки - обозначение муниципального образования
-  Московская область - обозначение субъекта



Схема расположения границ публичного сервитута

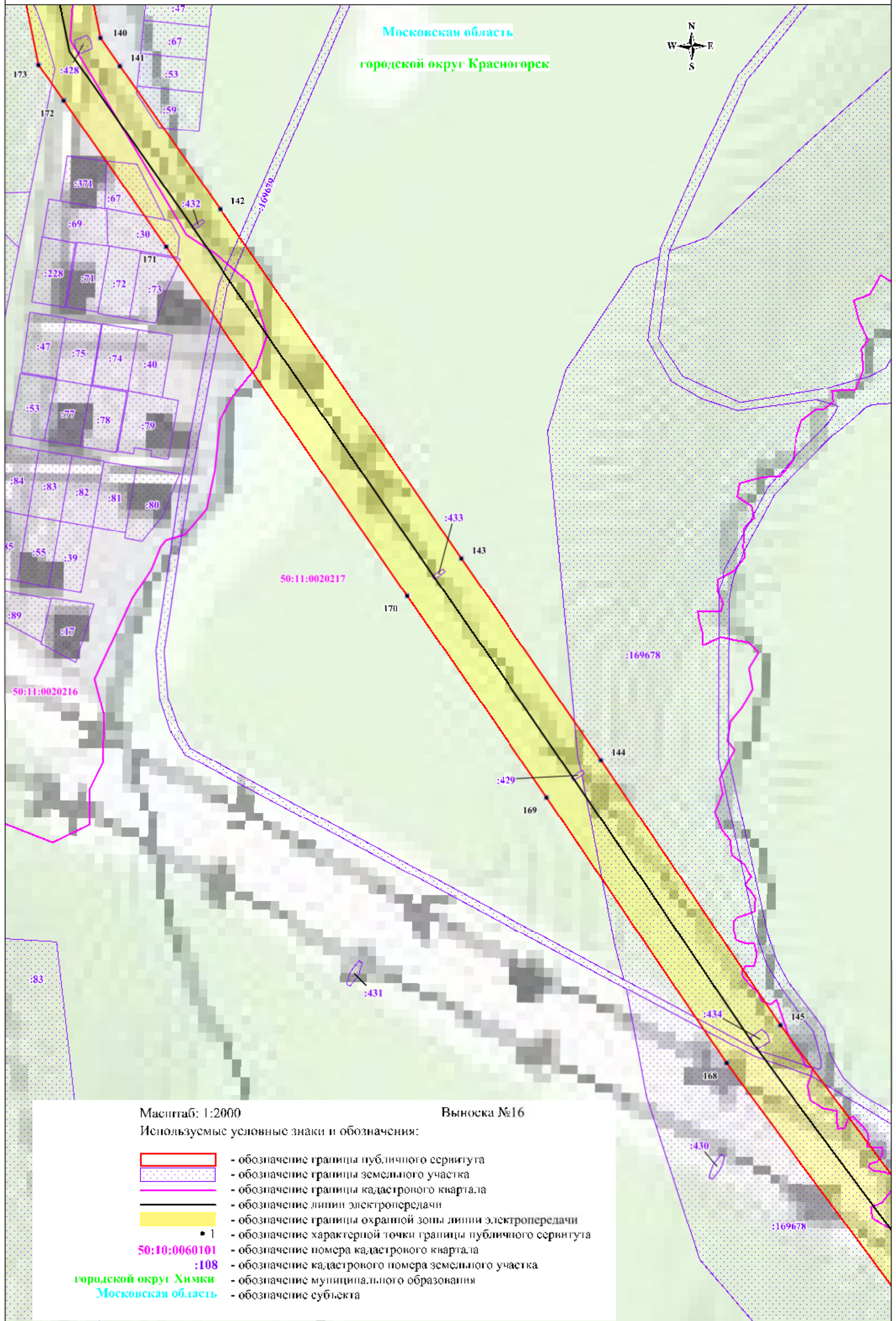


Схема расположения границ публичного сервитута

Московская область

городской округ Красногорск



Масштаб: 1:2000

Выноска №17

Используемые условные знаки и обозначения:







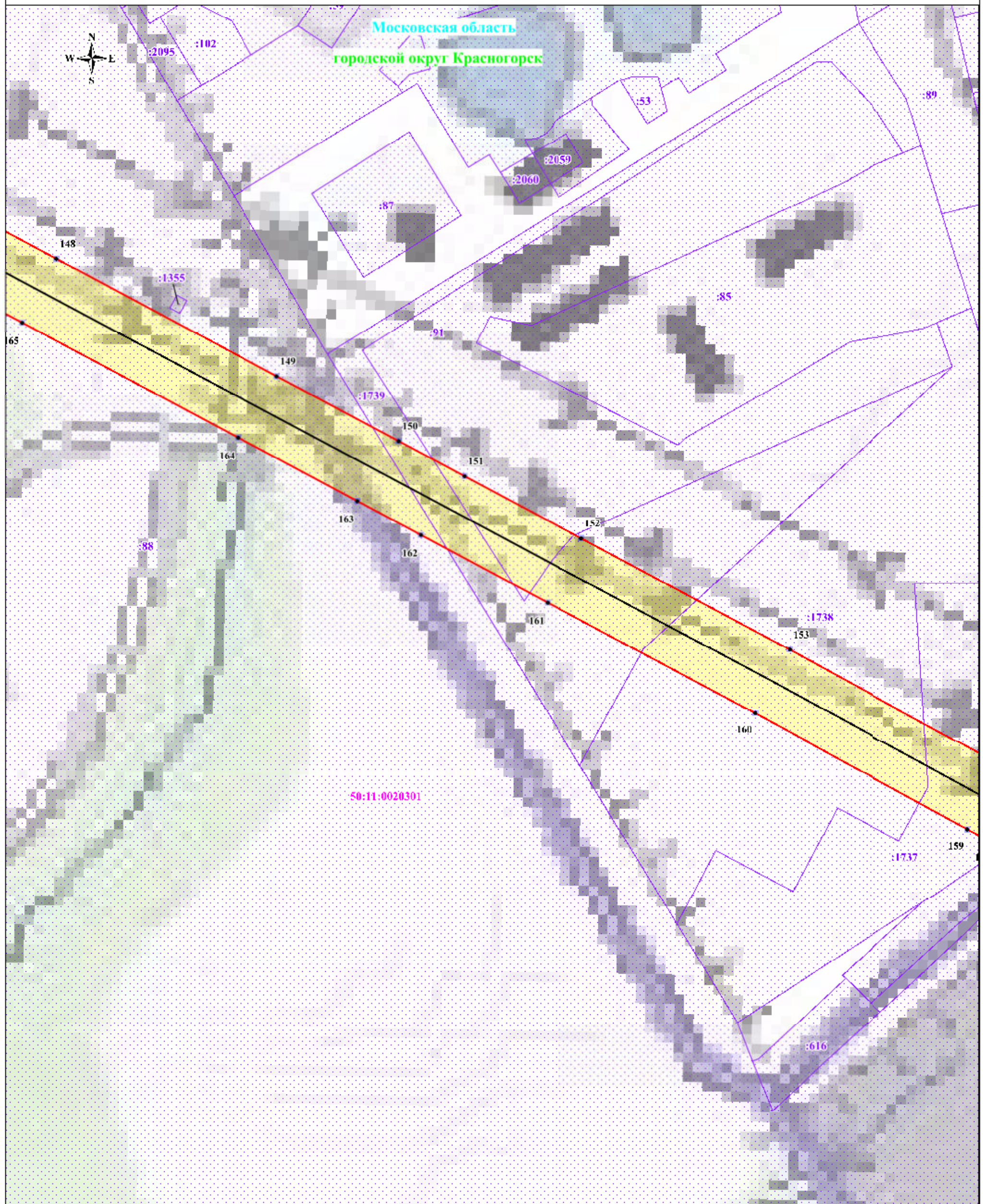
- | | |
|---|--|
|  | - обозначение границы публичного сервитута |
|  | - обозначение границы земельного участка |
|  | - обозначение границы кадастрового квартала |
|  | - обозначение линии электропередачи |
|  | - обозначение границы охранной зоны линии электропередачи |
|  | - обозначение характерной точки границы публичного сервитута |
| 50:10:0060101 | - обозначение номера кадастрового квартала |
| :108 | - обозначение кадастрового номера земельного участка |
| городской округ Химки | - обозначение муниципального образования |
| Московская область | - обозначение субъекта |

Схема расположения границ публичного сервитута



Масштаб: 1:2000

Выноска №18

Используемые условные знаки и обозначения:











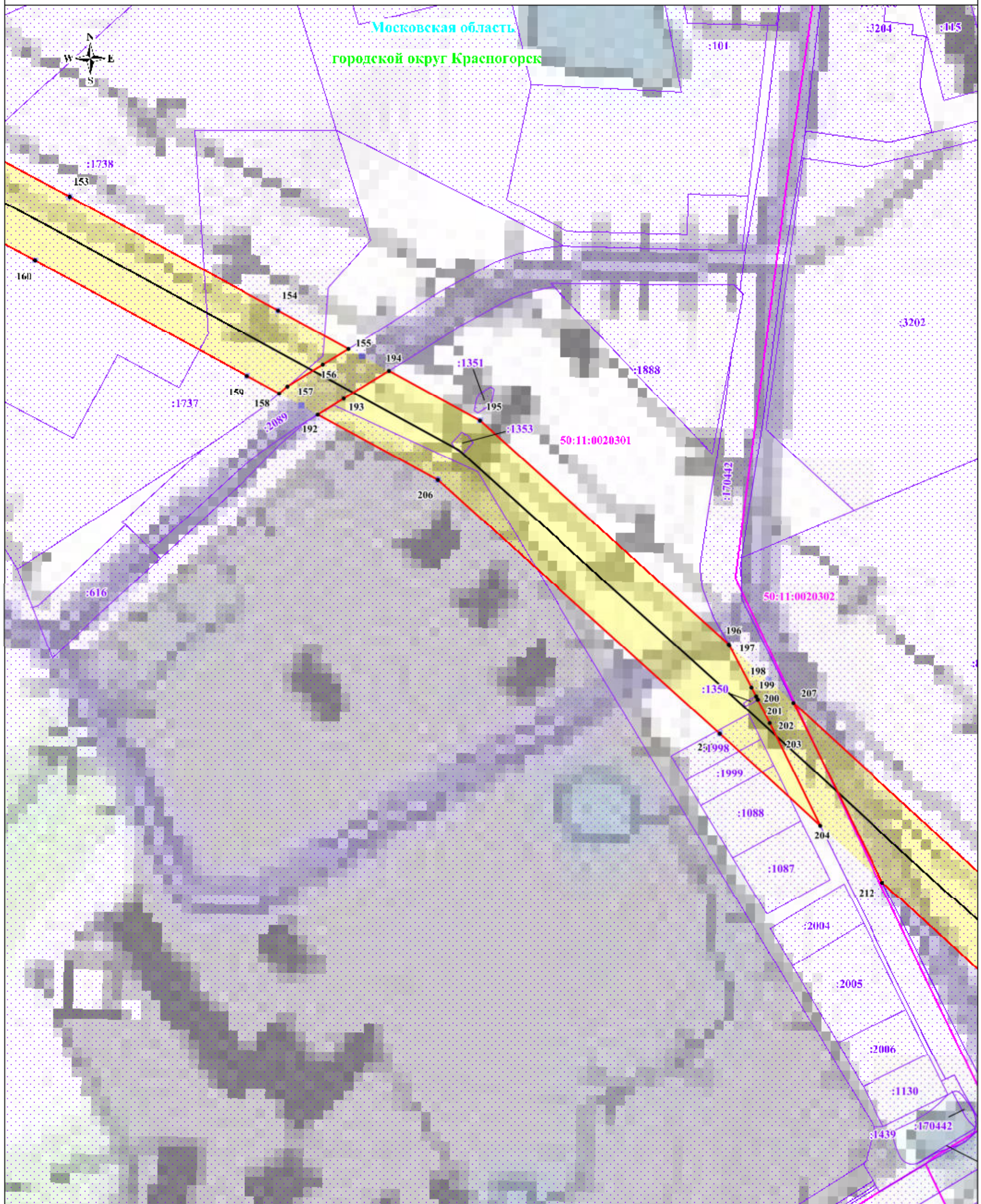
- | | |
|---|--|
|  | - обозначение границы публичного сервитута |
|  | - обозначение границы земельного участка |
|  | - обозначение границы кадастрового квартала |
|  | - обозначение линии электропередачи |
|  | - обозначение границы охранной зоны линии электропередачи |
|  | - обозначение характерной точки границы публичного сервитута |
|  | 50:10:0060101 - обозначение номера кадастрового квартала |
|  | :108 - обозначение кадастрового номера земельного участка |
|  | городской округ Химки - обозначение муниципального образования |
|  | Московская область - обозначение субъекта |

Схема расположения границ публичного сервитута



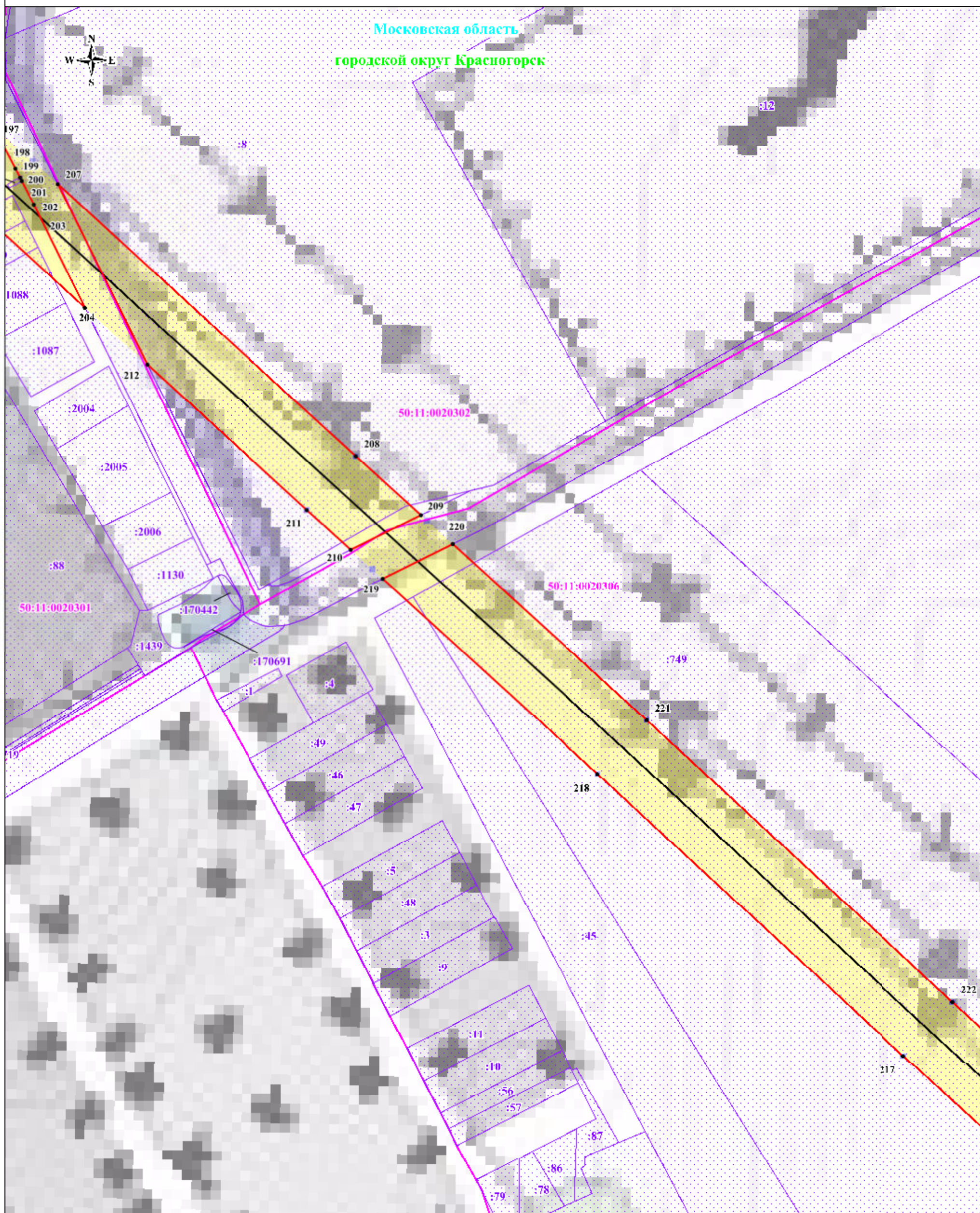
Масштаб: 1:2000

Выноска №19

Используемые условные знаки и обозначения:

- | | |
|------------------------------|--|
| | - обозначение границы публичного сервитута |
| | - обозначение границы земельного участка |
| | - обозначение границы кадастрового квартала |
| | - обозначение линии электропередачи |
| | - обозначение границы охранной зоны линии электропередачи |
| | - обозначение характерной точки границы публичного сервитута |
| 50:10:0060101 | - обозначение номера кадастрового квартала |
| :108 | - обозначение кадастрового номера земельного участка |
| городской округ Химки | - обозначение муниципального образования |
| Московская область | - обозначение субъекта |

Схема расположения границ публичного сервитута



Масштаб: 1:2000

Выноска №20

Используемые условные знаки и обозначения:











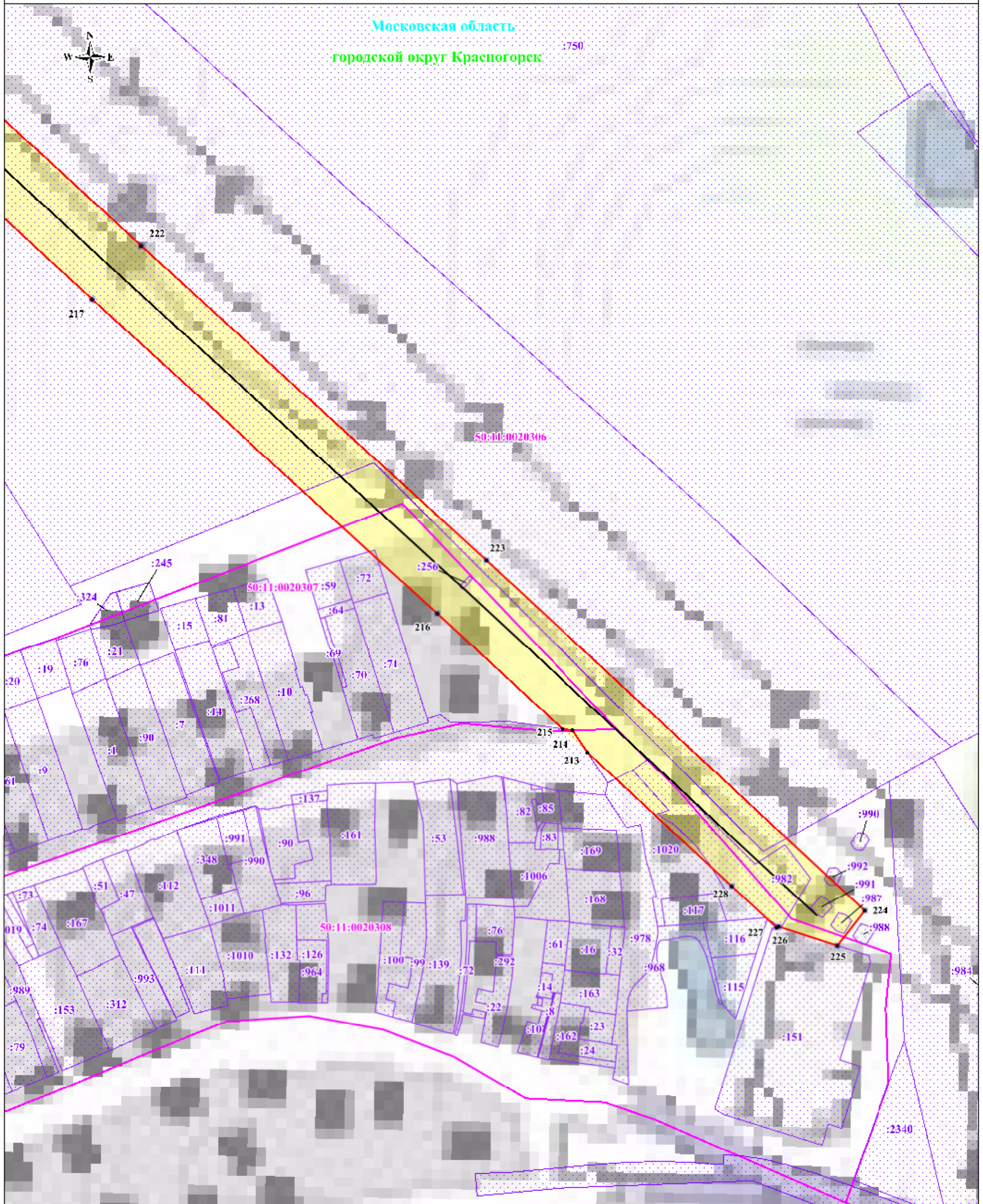
- | | |
|---|--|
|  | - обозначение границы публичного сервитута |
|  | - обозначение границы земельного участка |
|  | - обозначение границы кадастрового квартала |
|  | - обозначение линии электропередачи |
|  | - обозначение границы охранной зоны линии электропередачи |
|  | - обозначение характерной точки границы публичного сервитута |
|  | 50:10:0060101 - обозначение номера кадастрового квартала |
|  | :108 - обозначение кадастрового номера земельного участка |
|  | городской округ Химки - обозначение муниципального образования |
|  | Московская область - обозначение субъекта |











Схема расположения границ публичного сервитута



Масштаб: 1:2000

Выноска №21

Используемые условные знаки и обозначения:

-  - обозначение границы публичного сервитута
-  - обозначение границы земельного участка
-  - обозначение границы кадастрового квартала
-  - обозначение линии электропередачи
-  - обозначение границы охранный зоны линии электропередачи
-  • 1 - обозначение характерной точки границы публичного сервитута
-  - обозначение номера кадастрового квартала
-  - обозначение кадастрового номера земельного участка
-  - обозначение муниципального образования
-  - обозначение субъекта