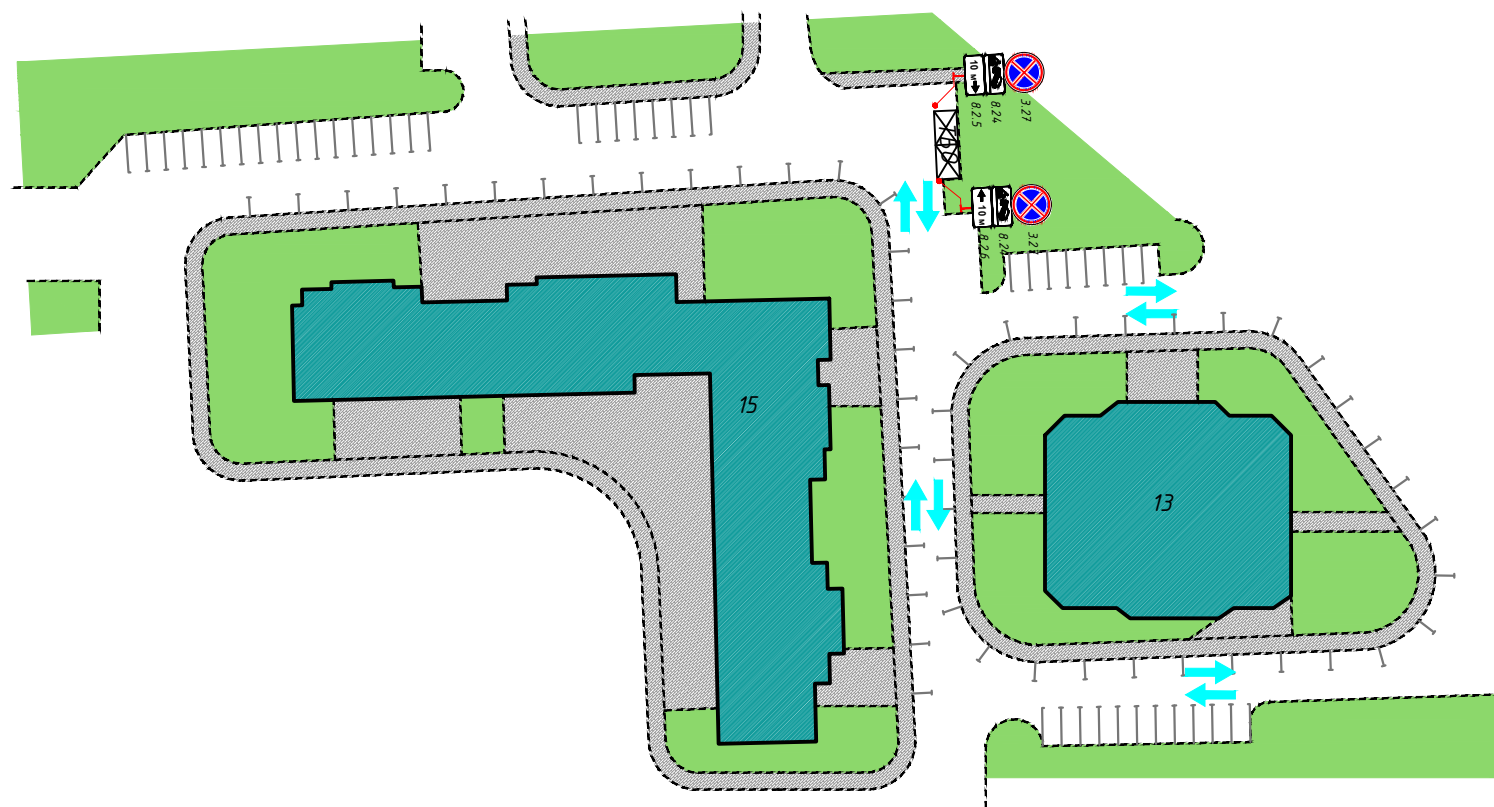













УТВЕРЖДЕНО
 Приказом Управлением дорожного
 хозяйства и благоустройства
 Администрации городского округа Химки
 Московской области
 от 06.06.2024 № 9


Схема движения по адресу: Московская область, г. Химки, Мельникова пр-кт, д. 15



Условные обозначения:

-  3.1 (сущ.) - существующие дорожные знаки
-  3.1 - проектируемые дорожные знаки
-  3.1 (сущ.) - демонтируемые дорожные знаки
-  - существующая дорожная разметка
-  - проектируемая дорожная разметка
-  - существующие малые архитектурные формы
-  - проектируемые малые архитектурные формы
-  - проектируемая дорожная стойка
-  - существующая дорожная стойка
-  - контейнерная площадка
-  - схема движения мусоровоза

1:1000

| | | | | | | | | |
|--|-----------|-----------|--------|-------|-------|--|------|--------|
| ЭКС-1104/224-ПОДД-Т8-ПОД | | | | | | | | |
| Проект организации дорожного движения на период эксплуатации внутриквартальных проездов | | | | | | | | |
| Изм. | Кол.уч. | Лист | N док. | Подп. | Дата | | | |
| Разраб. | Федорова | Александр | | | 04.24 | | | |
| Пров. | Михайлина | Ирина | | | 04.24 | | | |
| Проект организации дорожного движения по адресу: Московская область, г. Химки, Мельникова пр-кт, д. 15 | | | | | | Стадия | Лист | Листов |
| | | | | | | П | 1 | 1 |
| Проектируемая схема организации дорожного движения | | | | | |  ЭКСПОНЕНТА | | |

Формат А3

Согласовано

Взам. инв. №
Подпись и дата
Инв. № подл.