

**СХЕМА РАСПОЛОЖЕНИЯ ЗЕМЕЛЬНОГО УЧАСТКА  
НА КАДАСТРОВом ПЛАНЕ ТЕРРИТОРИИ**

Кадастровый квартал: 50:10:0010403

Адрес (местоположение) объекта: Российская Федерация, Московская область, г.о. Химки, г. Химки

**Утверждена**  
постановлением Администрации  
городского округа Химки Московской области  
от 25.04.2022 № 345






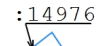


Масштаб 1:500

**Геоданные**

№ п/п	Имя точки	X, м	Y, м	S, м
:ЗУ1				
1	н1	484 755,52	2 187 028,17	26,33
2	н2	484 755,52	2 187 001,84	25,87
3	н3	484 781,39	2 187 001,84	26,07
4	н4	484 781,39	2 187 027,91	25,87
1	н1	484 755,52	2 187 028,17	

Участок	ЭКСПЛИКАЦИЯ: Обозначение	Площадь(м.кв.)
Образуемый земельный участок (публичный сервитут)	:ЗУ1	678

**Условные обозначения:**

-  - граница объекта землеустройства (публичный сервитут)
-  1 - характерная точка границы объекта землеустройства (публичный сервитут)
-  - граница земельного участка по сведениям ЕГРН
-  :14976 - граница и кадастровый номер объекта капитального строительства
-  50:10:0020301 - границы и номер кадастрового квартала
-  - Граница ОКС сведения о котором содержатся в ГКН