

**СХЕМА РАСПОЛОЖЕНИЯ ЗЕМЕЛЬНОГО УЧАСТКА
НА КАДАСТРОВОМ ПЛАНЕ ТЕРРИТОРИИ**

Кадастровый квартал: 50:10:0010405

Адрес (местоположение) объекта: Российская Федерация, Московская область, г.о. Химки, г. Химки, ВСО

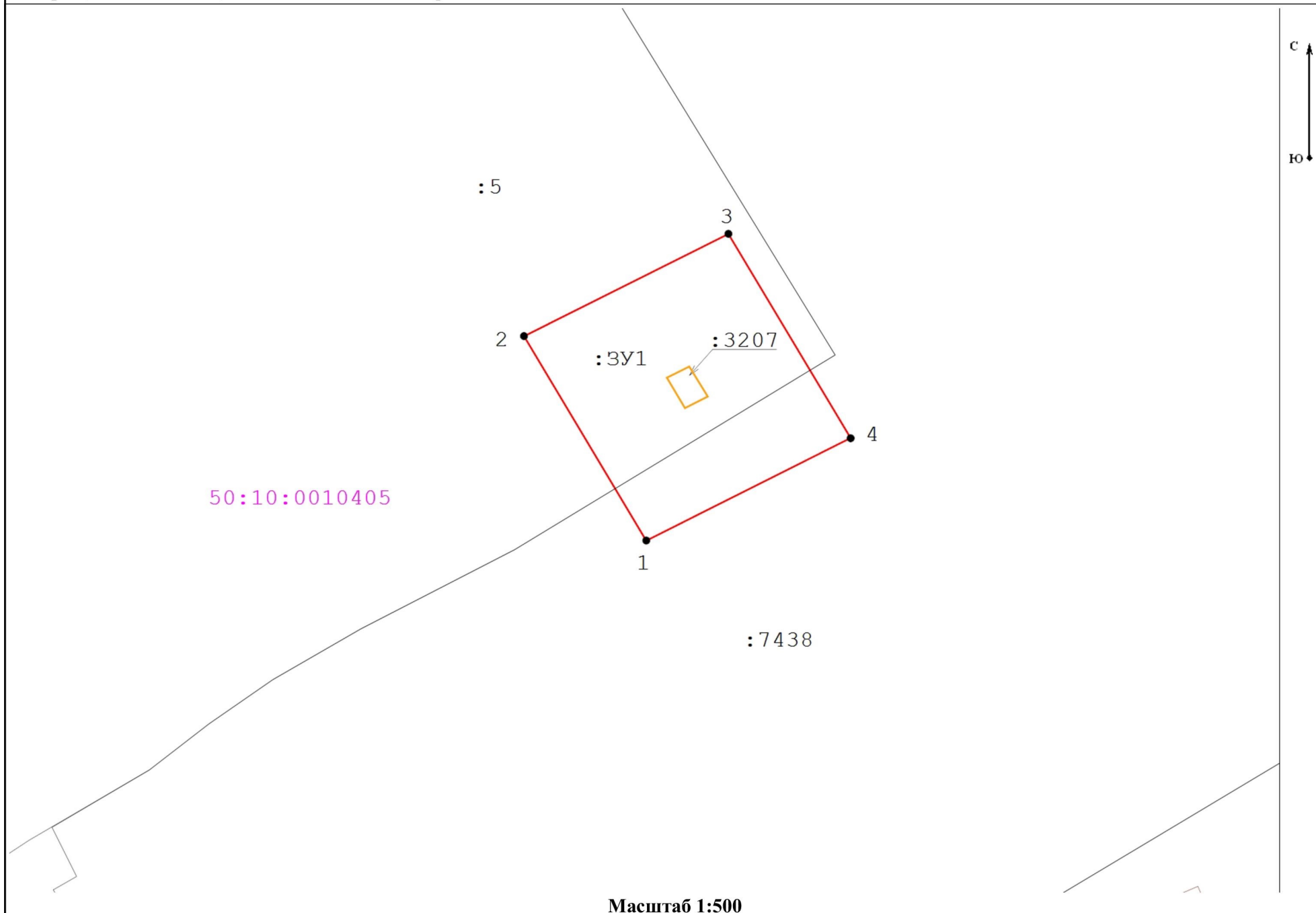
Утверждена

Постановлением Администрации городского
(наименование документа об утверждении, включая наименования органов
местного самоуправления, принявших решение об утверждении схемы)

от 16.07.2020 № 503







Геоданные

№ п/п	Имя точки	X, м	Y, м	S, м
:ЗУ1				
1	1	484 045,87	2 187 759,87	
2	2	484 066,10	2 187 747,84	23,54
3	3	484 076,23	2 187 767,95	22,52
4	4	484 056,00	2 187 779,98	23,54
1	1	484 045,87	2 187 759,87	22,52



Масштаб 1:500

Условные обозначения:

-  - граница объекта землеустройства (публичный сервитут)
-  1 - характерная точка границы объекта землеустройства (публичный сервитут)
-  - граница земельного участка по сведениям ЕГРН
-  :51 - граница и кадастровый номер объекта капитального строительства
-  50:10:0020301 - границы и номер кадастрового квартала
-  - Граница ОКС сведения о котором содержатся в ГКН

Участок	ЭКСПЛИКАЦИЯ: Обозначение	Площадь(м.кв.)
Образуемый земельный участок (публичный сервитут)	:ЗУ1	529