

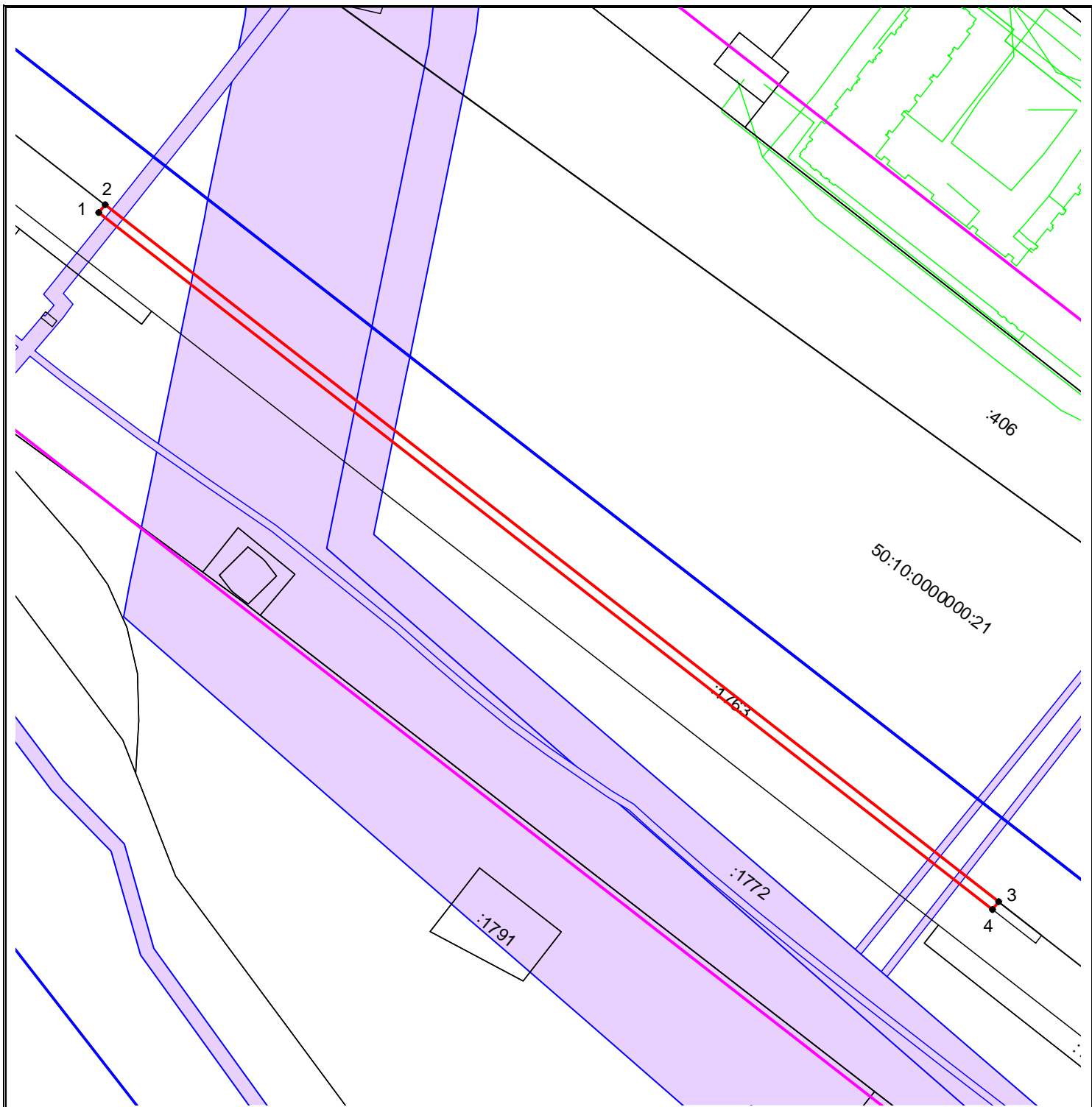
Утверждена  
постановлением Администрации  
городского округа Химки Московской области  
от 30.01.2023 № 103

**Схема расположения границ публичного сервитута  
на земельном участке с кадастровым номером 50:10:0010201:1763**

Площадь 829 м<sup>2</sup>










Обозначение характерных точек границ	Координаты, м	
	X	Y
<b>1</b>	<b>2</b>	<b>3</b>
1	486710.97	2182682.73
2	486713.07	2182684.48
3	486525.20	2182925.23
4	486523.09	2182923.55
1	486710.97	2182682.73

Система координат: МСК-50, зона 2



Масштаб 1:1500

**УСЛОВНЫЕ ОБОЗНАЧЕНИЯ:**

-  - граница публичного сервитута
-  - граница земельного участка, сведения о котором имеются в ЕГРН
-  - граница объекта капитально строительства, сведения о котором имеются в ЕГРН
-  - граница кадастрового квартала
-  - характеристическая точка границ публичного сервитута и ее обозначение
-  - кадастровый номер земельного участка
-  - кадастровый номер квартала
-  - зона планируемого размещения ВСМ
-  - охранный зона инженерных коммуникаций