

**СХЕМА РАСПОЛОЖЕНИЯ ЗЕМЕЛЬНОГО УЧАСТКА
НА КАДАСТРОВИМ ПЛАНЕ ТЕРРИТОРИИ**

Кадастровый квартал: 50:10:0010116

Адрес (местоположение) объекта: Российская Федерация, Московская область, г.о. Химки, г. Химки, ул. Молодежная

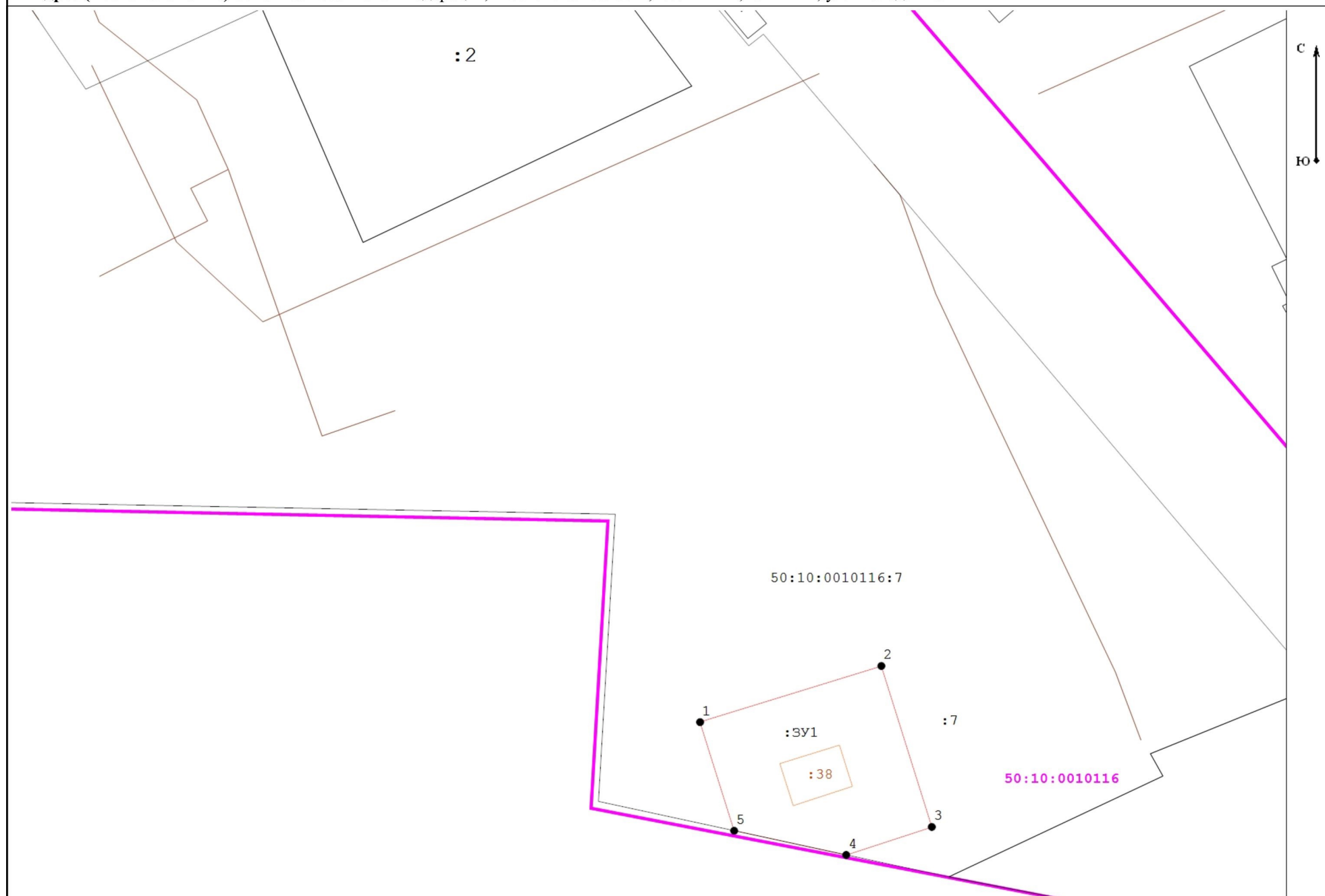
Утверждена

Постановление Администрации городского
(наименование документа об утверждении, включая наименования органов
округа Химки Московской области
местного самоуправления, принявших решение об утверждении схемы)

от 16.07.2020 № 510





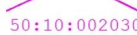

Геоданные

№ п/п	Имя точки	X, м	Y, м	S, м
:ЗУ1				
1	1	482 693,82	2 183 653,23	
2	2	482 702,68	2 183 681,66	29,78
3	3	482 677,28	2 183 689,57	26,61
4	4	482 672,86	2 183 676,15	14,14
5	5	482 676,68	2 183 658,57	17,98
1	1	482 693,82	2 183 653,23	17,96



Масштаб 1:800

Условные обозначения:

-  - граница объекта землеустройства (публичный сервитут)
-  1 - характерная точка границы объекта землеустройства (публичный сервитут)
-  - граница земельного участка по сведениям ЕГРН
-  :51 - граница и кадастровый номер объекта капитального строительства
-  50:10:0020301 - границы и номер кадастрового квартала
-  - Граница ОКС сведения о котором содержатся в ГКН

Участок	ЭКСПЛИКАЦИЯ: Обозначение	Площадь(м.кв.)
Образуемый земельный участок (публичный сервитут)	:ЗУ1	728