

Схема прилегающей территории по адресам в г.о Химки: ул. Строителей 4, 6, 6а, 6б; Юбилейный проспект 33/2, 35, 43, 45, 47.



МКД	Фактический показатель		Площадь квартир, кв.м.	Показатель потребности	Потребность территории для МКД
	Площадь благоустройства в пределах з/у	Площадь прилегающей территории			
Химки г, Строителей ул, 4		2912	7817	0,4	3126,8
Химки г, Строителей ул, 6		2496	3901,5	0,4	1560,6
Химки г, Строителей ул, 6 А		1793	5044,8	0,4	2017,92
Химки г, Строителей ул, 6 Б		1958	4244,3	0,4	1697,72
Химки г, Юбилейный пр-кт, 33/2		4184	10772,4	0,4	4308,96
Химки г, Юбилейный пр-кт, 35		3337	10764,3	0,4	4305,72
Химки г, Юбилейный пр-кт, 43		2142	2702,4	0,76	2053,824
Химки г, Юбилейный пр-кт, 45		4941	2683,6	0,76	2039,536
Химки г, Юбилейный пр-кт, 47		2702	2671,9	0,76	2030,644

Примечания:

- Территория уборки определена для управляющих компаний ,
- Прилегающая территория образована с учетом расчета потребности прилегающей территории и принципа неделимости объектов благоустройства (191 ОЗ Московской области). Границы между территорией УК и МБУ проходит по тротуару и проездам.
- Системы координат МСК 50

Схема прилегающей территории по адресам в г.о Химки: Береговая 1, 1а, 10, 2, 3, 4, 5, 8.

Примечания:

- Территория уборки определена для управляющих компаний.
- Прилегающая территория образована с учетом расчета потребности прилегающей территории и принципа неделимости объектов благоустройства (191 ОЗ Московской области). Границы между территорией УК и МБУ проходит по тротуару и проездам.
- Системы координат МСК 50


МКД	Фактический показатель		Площадь квартир, кв.м.	Показатель потребности	Потребность территории для МКД
	Площадь благоустройства в пределах з/у	Площадь прилегающей территории			
Химки г, Международный кв-л, Береговая ул, 1	3380	6788,6	0,575	3903,445	
Химки г, Международный кв-л, Береговая ул, 1 А	4367	10820,9	0,575	6222,0175	
Химки г, Международный кв-л, Береговая ул, 10	1600	6512,2	0,575	3744,515	
Химки г, Международный кв-л, Береговая ул, 2	2096	12490,7	0,4	4996,28	
Химки г, Международный кв-л, Береговая ул, 3	3227	7697,5	0,4	3079	
Химки г, Международный кв-л, Береговая ул, 4	4085	7629,9	0,4	3051,96	
Химки г, Международный кв-л, Береговая ул, 5	2808	12162	0,4	4864,8	
Химки г, Международный кв-л, Береговая ул, 8	2887	7222,2	0,4	2888,88	








Условные обозначения:

-  - дорога общего пользования
-  - территория обслуживаемая МБУ
-  - прилегающая территория (территория уборки), юридических лиц
-  - Территория в кадастровых границах, содержит УК
-  - прилегающая территория (территория уборки), содержит УК
-  - кадастровый номер земельного участка
-  - кадастровая граница земельного участка
-  - детская игровая площадка
-  - спортивная площадка
-  - тротуар/пешеходная дорожка
-  - проезд
-  - Ограждение (забор)

Схема прилегающей территории по адресам в г.о Химки: Летняя ул, 16, 18, 20, 22, 24, 26, 28



Условные обозначения:

-  - дорога общего пользования
-  - территория обслуживаемая МБУ
-  - Территория в кадастровых границах, содержит УК
-  - прилегающая территория (территория уборки), содержит УК
-  - кадастровый номер земельного участка
-  - кадастровая граница земельного участка
-  - детская игровая площадка
-  - тротуар/пешеходная дорожка
-  - проезд
-  - спортивная площадка
-  - озеленение (забор)

Примечания:

Территория уборки определена для управляющих компаний.

Прилегающая территория образована с учетом расчета потребности прилегающей территории и принципа неделимости объектов благоустройства (191 ОЗ Московской области). Границы между территорией УК и МБУ проходит по тротуару.

Таблица расчета потребности прилегающей территории

МКД	Фактический показатель		Площадь квартир, кв.м	Показатель потребности	Потребность территории для МКД
	Площадь благоустройства в пределах з/у	Площадь прилегающей территории			
Химки г, Летняя ул, 16	747	172	1668.3	0.4	667
Химки г, Летняя ул, 18	1574	577	1669.3	0.4	668
Химки г, Летняя ул, 20	1616	724	1668.3	0.4	667
Химки г, Летняя ул, 22	1573	400	1668.3	0.4	667
Химки г, Летняя ул, 24	1598	350	1671.2	0.4	668
Химки г, Летняя ул, 26	1760	715	1508.4	0.4	603
Химки г, Летняя ул, 28	1593	427	1506.4	0.4	603

Схема прилегающей территории по адресам в г.о Химки: Летчика Ивана Федорова ул, 1,3к1, 3к2, 5, 7, На бережный проезд, 1, 1к 1, 1к2, 2к 1, 2к2, 22, 24к 1, 24к2, 3, 5, 6



Условные обозначения:



- дорога общего пользования



- территория обслуживаемая МБУ



- Территория в кадастровых границах, содержит УЧ



- прилегающая территория (территория уборки), содержит УЧ

50:10:0010211:19

- кадастровый номер земельного участка



- кадастровая граница земельного участка



- детская игровая площадка



- тротуар/пешеходная дорожка



- проезд



- спортивная площадка



- ограждение (забор)

Схема прилегающей территории по адресам в г.о Химки: Летчика Ивана Федорова ул, 1,3к1, 3к2, 5, 7, Набережный проезд, 1, 1к 1, 1к2, 2к 1, 2к2, 22, 24к 1, 24к2, 3, 5, 6

Таблица расчета потребности прилегающей территории

МКД	Фактический показатель		Площадь квартир, кв.м	Показатель потребности	Потребность территории для МКД
	Площадь благоустройства в пределах з/у	Площадь прилегающей территории			
Химки г, Клязьма кв-л, Летчика Ивана Федорова ул, 1		3491	4970	-0.6	-2982
Химки г, Клязьма кв-л, Летчика Ивана Федорова ул, 3 1	-	3602	8188	0.4	3275
Химки г, Клязьма кв-л, Летчика Ивана Федорова ул, 3 2	-	1772	5209	0.4	2084
Химки г, Клязьма кв-л, Летчика Ивана Федорова ул, 5	-	2910	10729.7	0.4	4292
Химки г, Клязьма кв-л, Летчика Ивана Федорова ул, 7	-	3303	4234.9	0.4	1694
Химки г, Клязьма кв-л, Набережный проезд, 1	-	5674	5426.6	0.4	2171
Химки г, Клязьма кв-л, Набережный проезд, 1 1	-	3873	10398.7	0.4	4159
Химки г, Клязьма кв-л, Набережный проезд, 1 2	-	3274	4307.2	0.4	1723
Химки г, Клязьма кв-л, Набережный проезд, 2 1	-	2135	2330.9	0.4	932
Химки г, Клязьма кв-л, Набережный проезд, 2 2	-	2894	7072.4	0.4	2829
Химки г, Клязьма кв-л, Набережный проезд, 22	-	2434	4306.6	0.4	1723
Химки г, Клязьма кв-л, Набережный проезд, 24 1	-	2832	4664.8	0.4	1866
Химки г, Клязьма кв-л, Набережный проезд, 24 2	-	610	449.2	0.4	180
Химки г, Клязьма кв-л, Набережный проезд, 3	-	5456	3583.1	0.4	1433
Химки г, Клязьма кв-л, Набережный проезд, 5	-	4692	6592.2	0.4	2637
Химки г, Клязьма кв-л, Набережный проезд, 6	-	4003	7959.1	0.4	3184

Примечания:

Территория уборки определена для управляющих компаний

Прилегающая территория образована с учетом расчета потребности прилегающей территории и принципа неделимости объектов благоустройства (191 ОЗ Московской области).

Границы между территорией УК и МБУ проходит по тротуару.

Схема прилегающей территории по адресам в г.о Химки: Летчика Ивана Федорова ул: 2к 1, 2к2, 2к3, 4, 6, В к 1, Вк2, В к 3; Ма бережный проезд: 7, В, 9, 10, 11, 12, 13, 14, 15, 16, 17, 18, 19, 20, 21, 23, 25к1, 25к2



Условные обозначения:



- дорога общего пользования



- территория обслуживаемая МБУ



- непосредственное управление



- прилегающая территория (территория уборки), содержит УК

50:10:0010211:19

- кадастровый номер земельного участка



- кадастровый номер земельного участка



- кадастровая граница земельного участка



- детская игровая площадка



- тротуар/пешеходная дорожка



- проезд



- спортивная площадка



- ограждение (забор)

Примечания:

Территория уборки определена для управляющих компаний УК

Прилегающая территория образована с учетом расчета потребности прилегающей территории и принципа неделимости объектов благоустройства (191 ОЗ Московской области). Границы между территорией УК и МБУ проходит по тротуару.

Схема прилегающей территории по адресам в г.о Химки: Летчика Ивана Федорова ул: 2к 1, 2к2, 2к3, 4, 6, В к 1, Вк2, В к 3; Набережный проезд: 7, В, 9, 10, 11, 12, 13, 14, 15, 16, 17, 18, 19, 20, 21, 23, 25к1, 25к2

Таблица расчета потребности прилегающей территории

МКД	Фактический показатель		Площадь квартир. кв.м	Показатель потребности	Потребность территории для МКД
	Площадь благоустройства в пределах з/у	Площадь прилегающей территории			
Химки г. Клязьма кв-л. Летчика Ивана Федорова ул. 2 1		977	2394.8	0.4	958
Химки г. Клязьма кв-л. Летчика Ивана Федорова ул. 2 2	-	3664	4 719.8	0.4	1888
Химки г. Клязьма кв-л. Летчика Ивана Федорова ул. 2 3	-	1436	4 712.7	0.4	1885
Химки г. Клязьма кв-л. Летчика Ивана Федорова ул. 4	-	2021	4 993.5	0.4	1997
Химки г. Клязьма кв-л. Летчика Ивана Федорова ул. 6	-	2561	5 013.3	0.4	2005
Химки г. Клязьма кв-л. Летчика Ивана Федорова ул. 8 1	-	2944	5 599.4	0.4	2240
Химки г. Клязьма кв-л. Летчика Ивана Федорова ул. 8 2	-	3396	6 004.8	0.4	2402
Химки г. Клязьма кв-л. Летчика Ивана Федорова ул. 8 3	-	2391	3 110.8	0.4	1244
Химки г. Клязьма кв-л. Набережный проезд. 10	-	3318	4 718.7	0.4	1887
Химки г. Клязьма кв-л. Набережный проезд. 11	-	493	508.7	0.76	387
Химки г. Клязьма кв-л. Набережный проезд. 12	-	3802	4 687	0.4	1875
Химки г. Клязьма кв-л. Набережный проезд. 13	-	1216	878.9	0.76	668
Химки г. Клязьма кв-л. Набережный проезд. 14	-	2920	1 092.2	0.4	437
Химки г. Клязьма кв-л. Набережный проезд. 15	-	1152	639.3	0.76	486
Химки г. Клязьма кв-л. Набережный проезд. 16	-	2572	1 074.7	0.4	430
Химки г. Клязьма кв-л. Набережный проезд. 17	-	1576	1 267.8	0.76	964
Химки г. Клязьма кв-л. Набережный проезд. 18	-	1420	1 168.3	0.76	888
Химки г. Клязьма кв-л. Набережный проезд. 19	-	1525	1 162.5	0.76	884
Химки г. Клязьма кв-л. Набережный проезд. 20	-	1101	1 125.5	0.76	855
Химки г. Клязьма кв-л. Набережный проезд. 21	-	960	781	0.76	594
Химки г. Клязьма кв-л. Набережный проезд. 23	-	1986	746.2	0.76	567
Химки г. Клязьма кв-л. Набережный проезд. 25 1	-	1582	5 565.4	0.4	2226
Химки г. Клязьма кв-л. Набережный проезд. 25 2	-	3083	4 250.3	0.4	1700
Химки г. Клязьма кв-л. Набережный проезд. 7	-	6816	6 593.4	0.76	5011
Химки г. Клязьма кв-л. Набережный проезд. 8	-	1404	2 531.3	0.76	1924
Химки г. Клязьма кв-л. Набережный проезд. 9	-	809	503.9	0.76	383

Схема прилегающей территории по адресам в г.о Химки: ул. Соколовская д12 3 4 5 6



Схема прилегающей территории по адресам в г.о Химки: ул. 2-й Северный пр-д, 18 А, 18Б, 18В



Условные обозначения:



- дорога общего пользования



- территория обслуживаемая МБУ



- Территория в кадастровых границах, содержит УК



- прилегающая территория (территория уборки), содержит УК

50:10:0010211:19

- кадастровый номер земельного участка



- кадастровая граница земельного участка



- детская игровая площадка



- тротуар/пешеходная дорожка



- проезд



- спортивная площадка



- ограждение (забор)

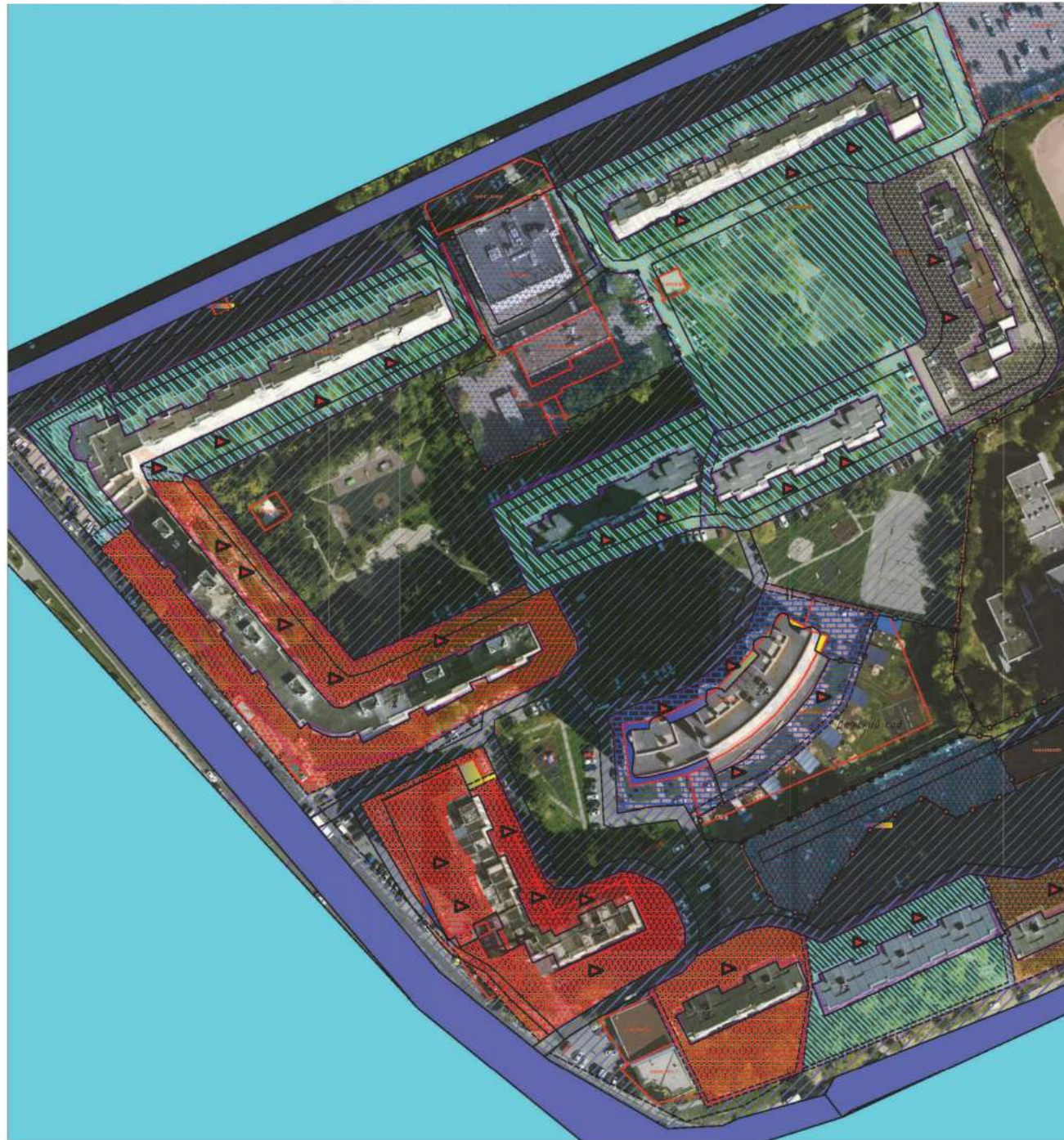
Примечания:

Территория уборки определена для управляющих компаний.

Прилегающая территория образована с учетом расчета потребности прилегающей территории и принципа неделимости объектов благоустройства (191 ОЗ Московской области). Границы между территорией УК и МБУ проходит по тротуару.

Таблица расчета потребности прилегающей территории

МКД	Фактический показатель		Площадь квартир. кв.м	Показатель потребности	Потребность территории для МКД
	Площадь благоустройства в пределах з/у	Площадь прилегающей территории			
<i>Химки г, Новогорск мкр, 1</i>	<i>2653</i>	<i>158</i>	<i>2970.6</i>	<i>0.76</i>	<i>2258</i>
<i>Химки г, Новогорск мкр, 2</i>	<i>4066</i>	<i>312</i>	<i>3099</i>	<i>0.76</i>	<i>2355</i>
<i>Химки г, Новогорск мкр, 3</i>	<i>4260</i>	<i>2231</i>	<i>3083.1</i>	<i>0.76</i>	<i>2343</i>
<i>Химки г, Новогорск мкр, 4</i>	<i>-</i>	<i>2432</i>	<i>2632.9</i>	<i>0.76</i>	<i>2001</i>
<i>Химки г, Новогорск мкр, 6</i>	<i>-</i>	<i>11026</i>	<i>4742.9</i>	<i>0.76</i>	<i>3605</i>
<i>Химки г, 2-й Северный пр-д, 18 А</i>	<i>-</i>	<i>1548</i>	<i>3852.6</i>	<i>0.4</i>	<i>1541</i>
<i>Химки г, 2-й Северный пр-д, 18 Б</i>	<i>-</i>	<i>1925</i>	<i>3802.4</i>	<i>0.4</i>	<i>1521</i>
<i>Химки г, 2-й Северный пр-д, 18 В</i>	<i>-</i>	<i>1823</i>	<i>3763.5</i>	<i>0.4</i>	<i>1505</i>



Примечания:

- Территория уборки определена для управляющих компаний.
Прилегающая территория образована с учетом расчета потребности прилегающей территории и принципа неделимости объектов благоустройства (191 ОЗ Московской области). Границы между территорией УК и МБУ проходит по тротуару и проезду

Условные обозначения:

















- | | |
|---|---|
|  | - дорога общего пользования |
|  | - территория обслуживаемая МБУ |
|  | - прилегающая территория (территория уборки), содержит УК |
|  | - прилегающая территория (территория уборки), содержит УК |
|  | - прилегающая территория юр. лиц |
|  | - прилегающая территория (территория уборки), содержит УК |
|  | - прилегающая территория (территория уборки), содержит УК |
|  | - прилегающая территория (территория уборки), содержит УК |
|  | - кадастровый номер земельного участка |
|  | - кадастровая граница земельного участка |
|  | - детская игровая площадка |
|  | - тротуар/пешеходная дорожка |
|  | - проезд |
|  | - спортивная площадка |
|  | - ограждение (забор) |
|  | - входы |

Схема прилегающей территории по адресам в г.о Химки: ул.Бабакина 1/6,3,5,6, 7,8,9, ул.Молодежная 2 2А 4 ул. Панфилова 8 9 10 11 12 13 15 16 17, 18.


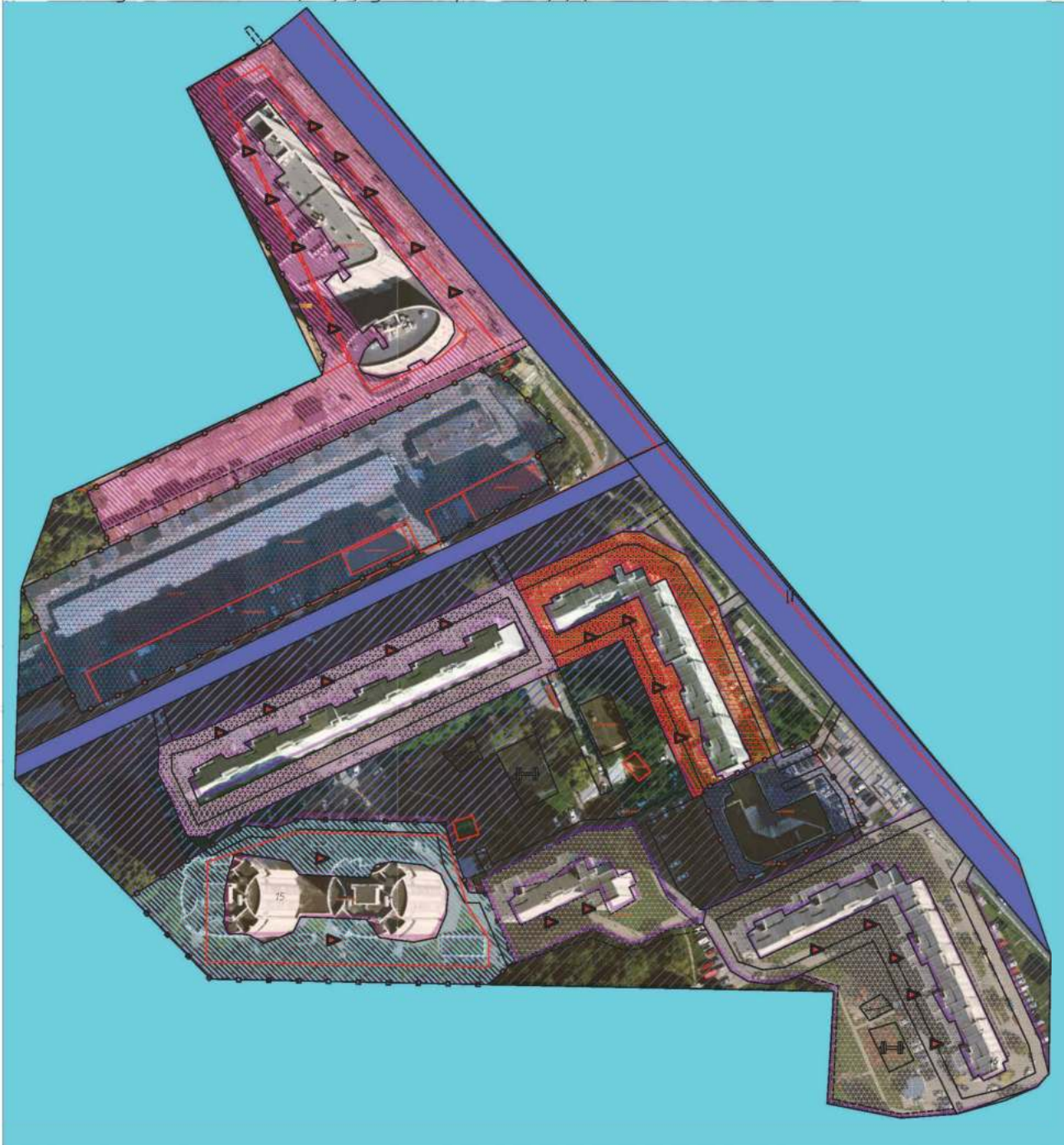


Таблица расчета потребности прилегающей территории

МКД	Фактический показатель		Площадь квартир, кв.м	Показатель потребности	Потребность территории для МКД
	Площадь благоустройства в пределах э/у	Площадь прилегающей территории			
<i>Химки г, Бабакина ул, 1/6</i>	<i>0</i>	<i>10468</i>	<i>25807,8</i>	<i>0,4</i>	<i>10323</i>
<i>Химки г, Бабакина ул, 3</i>	<i>0</i>	<i>6457</i>	<i>18699,4</i>	<i>0,4</i>	<i>7480</i>
<i>Химки г, Бабакина ул, 5</i>	<i>0</i>	<i>5512</i>	<i>11117,3</i>	<i>0,4</i>	<i>4447</i>
<i>Химки г, Бабакина ул, 6</i>	<i>0</i>	<i>2544</i>	<i>6690</i>	<i>0,4</i>	<i>2676</i>
<i>Химки г, Бабакина ул, 7</i>	<i>0</i>	<i>8012</i>	<i>18529</i>	<i>0,4</i>	<i>7412</i>
<i>Химки г, Бабакина ул, 8</i>	<i>0</i>	<i>1932</i>	<i>5975,8</i>	<i>0,4</i>	<i>2390</i>
<i>Химки г, Бабакина ул, 9</i>	<i>0</i>	<i>3201</i>	<i>7696,8</i>	<i>0,4</i>	<i>3079</i>
<i>Химки г, Молодежная ул, 2</i>	<i>0</i>	<i>5741</i>	<i>14560,1</i>	<i>0,4</i>	<i>5824</i>
<i>Химки г, Молодежная ул, 2 А</i>	<i>0</i>	<i>7856</i>	<i>17813,4</i>	<i>0,4</i>	<i>7125</i>
<i>Химки г, Молодежная ул, 4</i>	<i>0</i>	<i>5412</i>	<i>14403,9</i>	<i>0,4</i>	<i>5762</i>
<i>Химки г, Панфилова ул, 10</i>	<i>0</i>	<i>5231</i>	<i>15028,8</i>	<i>0,4</i>	<i>6012</i>
<i>Химки г, Панфилова ул, 11</i>	<i>0</i>	<i>5647</i>	<i>11027,8</i>	<i>0,4</i>	<i>4411</i>
<i>Химки г, Панфилова ул, 12</i>	<i>0</i>	<i>2165</i>	<i>7035,4</i>	<i>0,4</i>	<i>2814</i>
<i>Химки г, Панфилова ул, 13</i>	<i>0</i>	<i>3222</i>	<i>8212,2</i>	<i>0,4</i>	<i>3285</i>
<i>Химки г, Панфилова ул, 15</i>	<i>0</i>	<i>4985</i>	<i>11181,5</i>	<i>0,4</i>	<i>4473</i>
<i>Химки г, Панфилова ул, 16</i>	<i>0</i>	<i>4785</i>	<i>10944,87</i>	<i>0,4</i>	<i>4378</i>
<i>Химки г, Панфилова ул, 17</i>	<i>0</i>	<i>5123</i>	<i>11027</i>	<i>0,4</i>	<i>4411</i>
<i>Химки г, Панфилова ул, 18</i>	<i>0</i>	<i>2887</i>	<i>7485</i>	<i>0,4</i>	<i>2994</i>
<i>Химки г, Панфилова ул, 8</i>	<i>0</i>	<i>3658</i>	<i>8341</i>	<i>0,4</i>	<i>3336</i>
<i>Химки г, Панфилова ул, 9</i>	<i>0</i>	<i>2694</i>	<i>8091,7</i>	<i>0,4</i>	<i>3237</i>

Схема прилегающей территории по адресам в г.о Химки: ул.Бабакина 13,15;
ул.Молодежная 2,2А,4, ул. Панфилова 1,3,5,7к1.



Примечания:

- Территория уборки определена для управляющих компаний. Прилегающая территория образована с учетом расчета потребности прилегающей территории и принципа неделимости объектов благоустройства (191 ОЗ Московской области). Границы между территорией УК и МБУ проходят по тротуару, проезду и ограждению.

Условные обозначения:
















- | | |
|---|---|
|  | - дорога общего пользования |
|  | - территория обслуживаемая МБУ |
|  | - прилегающая территория (территория уборки), содержит УК |
|  | - прилегающая территория (территория уборки), содержит УК |
|  | - прилегающая территория юр. лиц |
|  | - прилегающая территория (территория уборки), содержит УК |
|  | - прилегающая территория (территория уборки), содержит УК |
| 50:10:0010211:19 | - кадастровый номер земельного участка |
|  | - кадастровая граница земельного участка |
|  | - детская игровая площадка |
|  | - тротуар/пешеходная дорожка |
|  | - проезд |
|  | - спортивная площадка |
|  | - ограждение (забор) |
|  | - входы |

Таблица расчета потребности прилегающей территории

<i>МКД</i>	<i>Фактический показатель</i>		<i>Площадь квартир, кв.м</i>	<i>Показатель потребности</i>	<i>Потребность территории для МКД</i>
	<i>Площадь благоустройства в пределах з/у</i>	<i>Площадь прилегающей территории</i>			
<i>Химки г, Бабакина ул, 13</i>	<i>0</i>	<i>8453</i>	<i>22015,8</i>	<i>0,4</i>	<i>8806</i>
<i>Химки г, Бабакина ул, 15</i>	<i>2670</i>	<i>2014</i>	<i>25849,5</i>	<i>0,4</i>	<i>10340</i>
<i>Химки г, Молодежная ул, 1</i>	<i>0</i>	<i>8741</i>	<i>21273,4</i>	<i>0,4</i>	<i>8509</i>
<i>Химки г, Молодежная ул, 3</i>	<i>0</i>	<i>2061</i>	<i>7376</i>	<i>0,4</i>	<i>2950</i>
<i>Химки г, Молодежная ул, 5</i>	<i>0</i>	<i>7002</i>	<i>18170,3</i>	<i>0,4</i>	<i>7268</i>
<i>Химки г, Молодежная ул, 7 1</i>	<i>0</i>	<i>9644</i>	<i>27235,3</i>	<i>0,4</i>	<i>10894</i>



Примечания:

- Территория уборки определена для управляющих компаний
Прилегающая территория образована с учетом расчета потребности прилегающей территории и принципа неделимости объектов благоустройства (191 ОЗ Московской области). Границы между территорией УК и МБУ проходит по тротуару, проезду и ограждению.

Условные обозначения:















- | | |
|---|---|
|  | - дорога общего пользования |
|  | - территория обслуживаемая МБУ |
|  | - прилегающая территория (территория уборки), содержит УК |
|  | - прилегающая территория (территория уборки), содержит УК |
|  | - прилегающая территория юр. лиц |
|  | - прилегающая территория (территория уборки), содержит УК |
|  | - прилегающая территория (территория уборки), содержит УК |
|  | - прилегающая территория (территория уборки), содержит УК |
| 50:10:0010211:19 | - кадастровый номер земельного участка |
|  | - кадастровая граница земельного участка |
|  | - детская игровая площадка |
|  | - тротуар/пешеходная дорожка |
|  | - проезд |
|  | - спортивная площадка |
|  | - ограждение (забор) |
|  | - входы |

Схема прилегающей территории по адресам в г.о Химки: ул.Бабакина 1/6,3,5,6, 7,8,9; ул.Молодежная 2 2А 4 ул. Панфилова 8 9 10 11 12 13 15 16 17, 18.

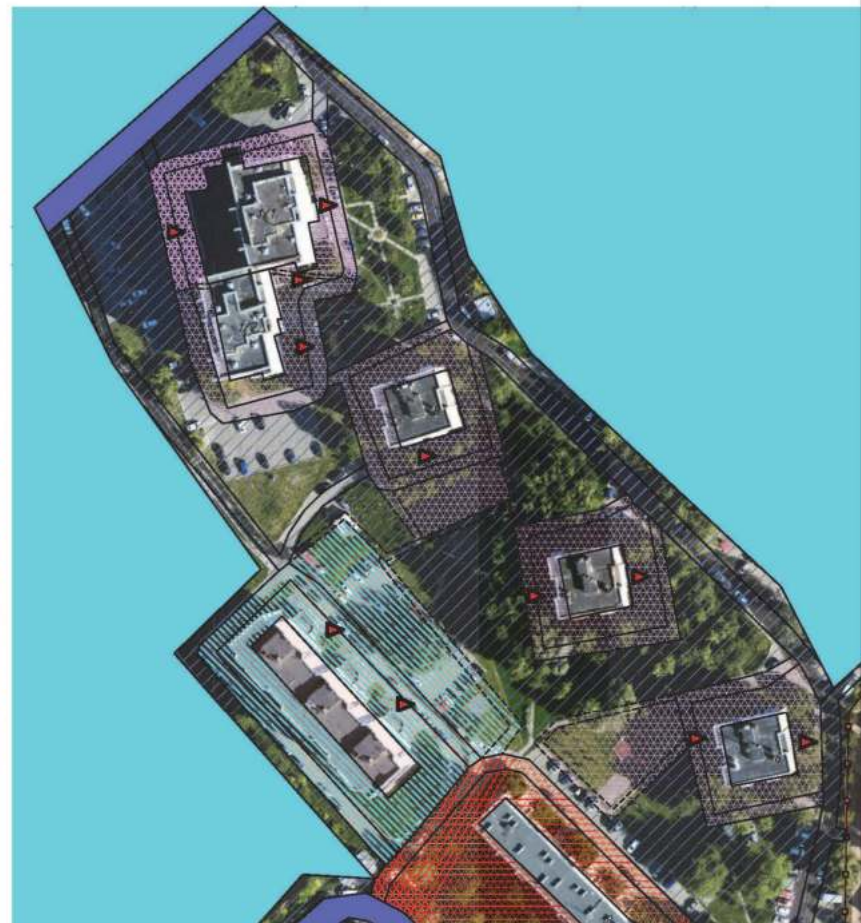
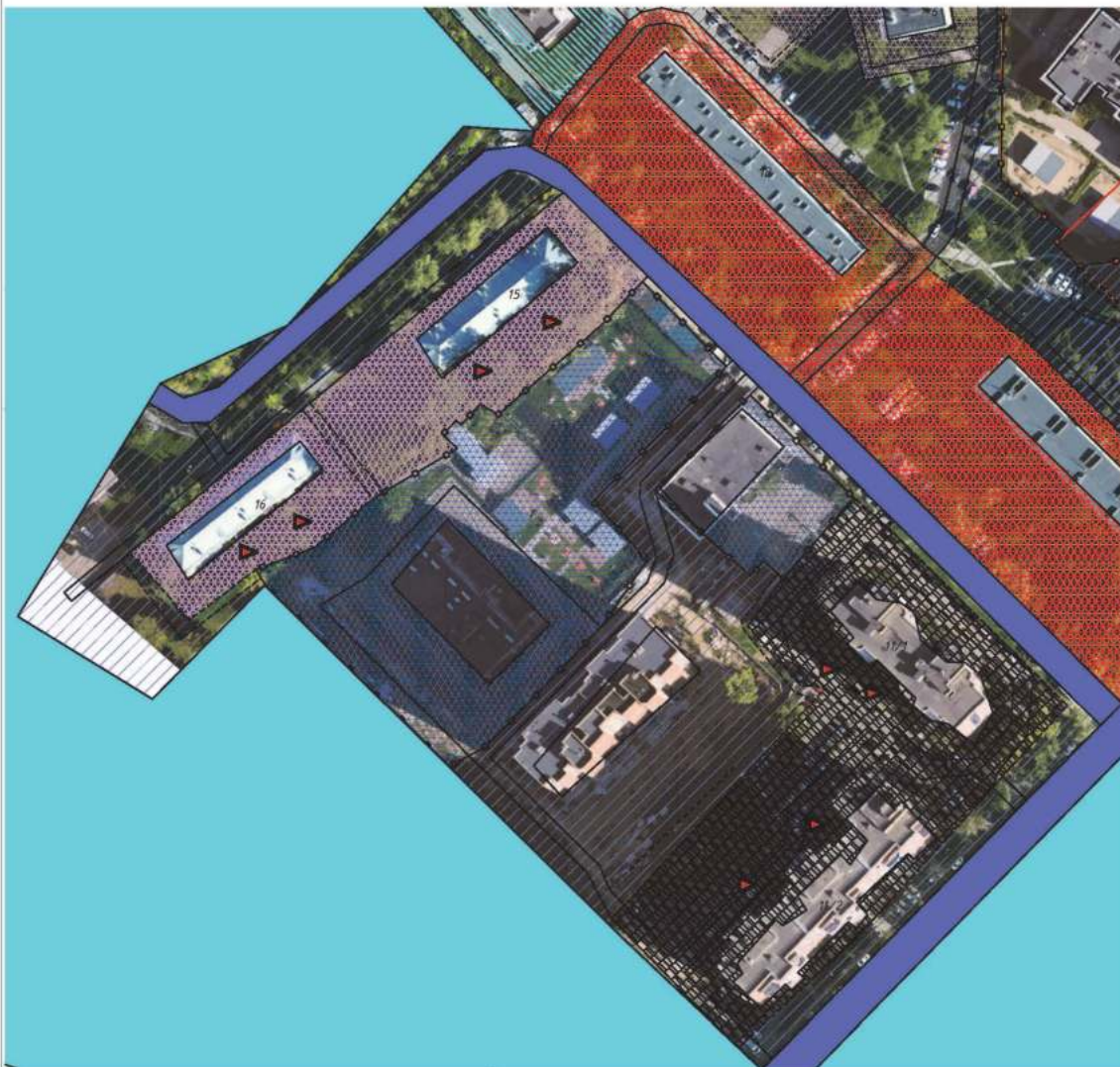


Таблица расчета потребности прилегающей территории

МКД	Фактический показатель		Площадь квартир, кв.м	Показатель потребности	Потребность территории для МКД
	Площадь благоустройства в пределах з/у	Площадь прилегающей территории			
<i>Химки г, Планерная мкр, 1 1</i>	<i>0</i>	<i>2501</i>	<i>3549,1</i>	<i>0,4</i>	<i>1420</i>
<i>Химки г, Планерная мкр, 1 2</i>	<i>0</i>	<i>2136</i>	<i>3660,4</i>	<i>0,4</i>	<i>1464</i>
<i>Химки г, Планерная мкр, 11 1</i>	<i>0</i>	<i>4123</i>	<i>9784,2</i>	<i>0,4</i>	<i>3914</i>
<i>Химки г, Планерная мкр, 11 2</i>	<i>0</i>	<i>4785</i>	<i>12398,4</i>	<i>0,4</i>	<i>4959</i>
<i>Химки г, Планерная мкр, 15</i>	<i>0</i>	<i>1454</i>	<i>1383,4</i>	<i>0,4</i>	<i>553</i>
<i>Химки г, Планерная мкр, 16</i>	<i>0</i>	<i>1036</i>	<i>1524,2</i>	<i>0,4</i>	<i>610</i>
<i>Химки г, Планерная мкр, 17</i>	<i>0</i>	<i>2369</i>	<i>4212,6</i>	<i>0,4</i>	<i>1685</i>
<i>Химки г, Планерная мкр, 18</i>	<i>0</i>	<i>3147</i>	<i>3712,1</i>	<i>0,4</i>	<i>1485</i>
<i>Химки г, Планерная мкр, 19</i>	<i>0</i>	<i>8542</i>	<i>19258,1</i>	<i>0,4</i>	<i>7703</i>
<i>Химки г, Планерная мкр, 20</i>	<i>0</i>	<i>3695</i>	<i>9699,8</i>	<i>0,4</i>	<i>3880</i>
<i>Химки г, Планерная мкр, 21</i>	<i>0</i>	<i>4875</i>	<i>12962,3</i>	<i>0,4</i>	<i>5185</i>
<i>Химки г, Планерная мкр, 23</i>	<i>0</i>	<i>9563</i>	<i>25723,8</i>	<i>0,4</i>	<i>10290</i>
<i>Химки г, Планерная мкр, 6</i>	<i>0</i>	<i>2014</i>	<i>2332,3</i>	<i>0,4</i>	<i>933</i>
<i>Химки г, Планерная мкр, 7</i>	<i>0</i>	<i>1653</i>	<i>2334,5</i>	<i>0,4</i>	<i>934</i>
<i>Химки г, Планерная мкр, 8</i>	<i>0</i>	<i>1642</i>	<i>2250,3</i>	<i>0,4</i>	<i>900</i>
<i>Химки г, Планерная мкр, 9</i>	<i>0</i>	<i>4098</i>	<i>9735</i>	<i>0,4</i>	<i>3894</i>

Схема прилегающей территории по адресам в г.о Химки: Весенний б-р 2,4, ул. Шереметьевская 2; ул. Загородная 1,2,3,4,5.



Примечания:

- Территория уборки определена для управляющих компаний. Прилегающая территория образована с учетом расчета потребности прилегающей территории и принципа неделимости объектов благоустройства (191 ОЗ Московской области). Границы между территорией УК и МБУ проходит по тротуару, проезду и ограждению.

Условные обозначения:






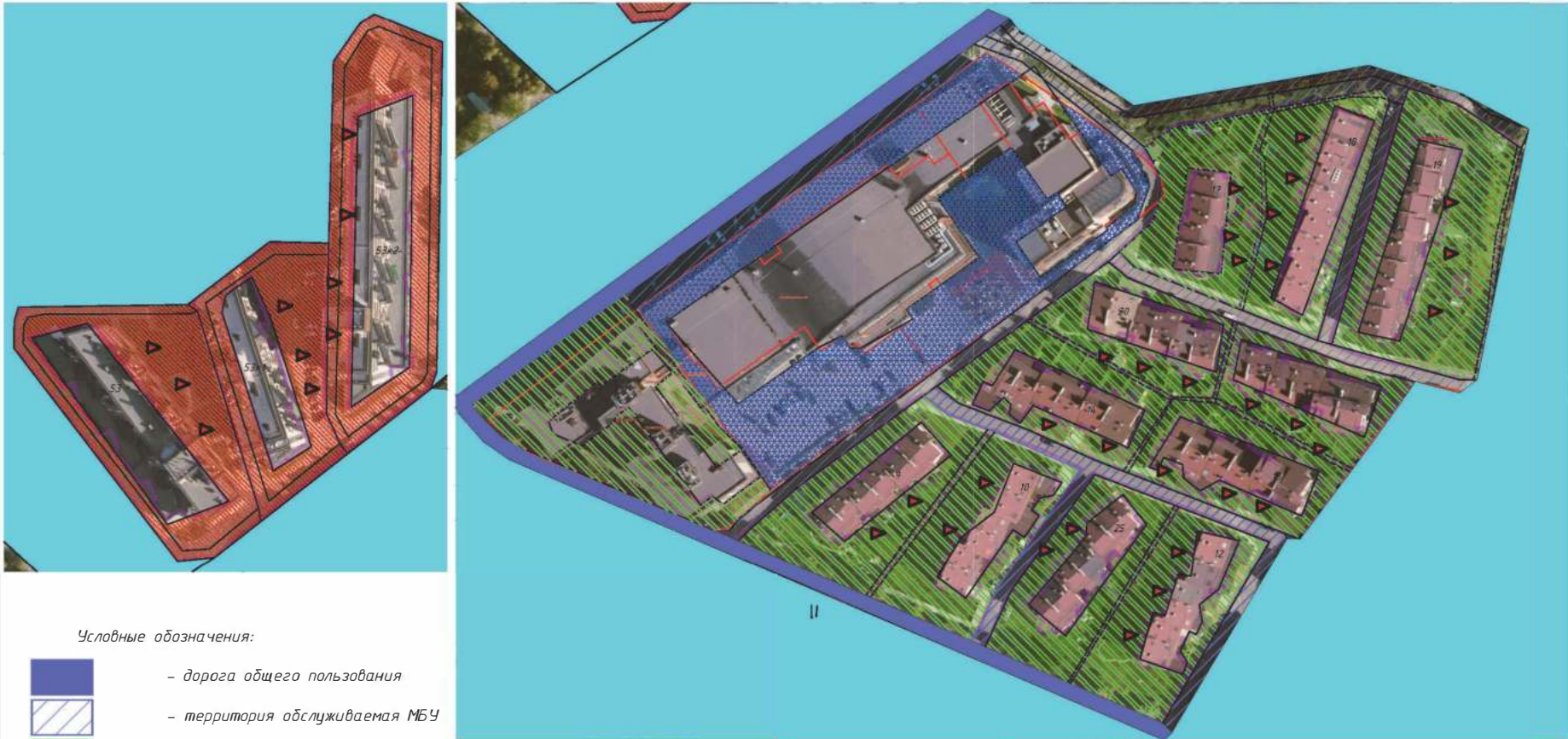
-  - дорога общего пользования
-  - территория обслуживаемая МБУ
-  - прилегающая территория (территория уборки), содержит УК
-  - прилегающая территория (территория уборки), содержит УК
- 50.10.0010211.19 - кадастровый номер земельного участка
-  - кадастровая граница земельного участка
-  - Детская игровая площадка
-  - Тротуар/пешеходная дорожка
-  - Проезд
-  - спортивная площадка
-  - ограждение (забор)
-  - входы








Таблица расчета потребности прилегающей территории

МКД	Фактический показатель		Площадь квартир, кв.м	Показатель потребности	Потребность территории для МКД
	Площадь благоустройства в пределах з/у	Площадь прилегающей территории			
<i>Химки г, Международный кв-л, Весенний д-р, 2</i>	2726	2726	4248,5	0,76	3229
<i>Химки г, Международный кв-л, Весенний д-р, 4</i>	2450	2765	3969,1	0,76	3017
<i>Химки г, Международный кв-л, Загородная ул, 1</i>	2726	2726	5852,3	0,76	4448
<i>Химки г, Международный кв-л, Загородная ул, 2</i>	8345	8345	13914,3	0,76	10575
<i>Химки г, Международный кв-л, Загородная ул, 3</i>	2362	3021	5591,8	0,76	4250
<i>Химки г, Международный кв-л, Загородная ул, 4</i>	4236	6624	8859,5	0,76	6733
<i>Химки г, Международный кв-л, Загородная ул, 5</i>	2432	2765	5860,1	0,76	4454
<i>Химки г, Международный кв-л, Шереметьевская ул, 2</i>	3008	3008	5583	0,76	4243

Схема прилегающей территории по адресам в г.о Химки: Весенний б-р 2,4, ул. Шереметьевская 2; ул. Загородная 1,2,3, 4,5.



Условные обозначения:

-  - дорога общего пользования
-  - территория обслуживаемая МБУ
-  - прилегающая территория (территория уборки), содержит УК
-  - прилегающая территория (территория уборки), содержит УК
- 50:10:0010211:19** - кадастровый номер земельного участка
-  - кадастровая граница земельного участка
-  - Детская игровая площадка
-  - Тротуар/пешеходная дорожка
-  - Проезд
-  - спортивная площадка
-  - ограждение (забор)
-  - входы

Примечания:

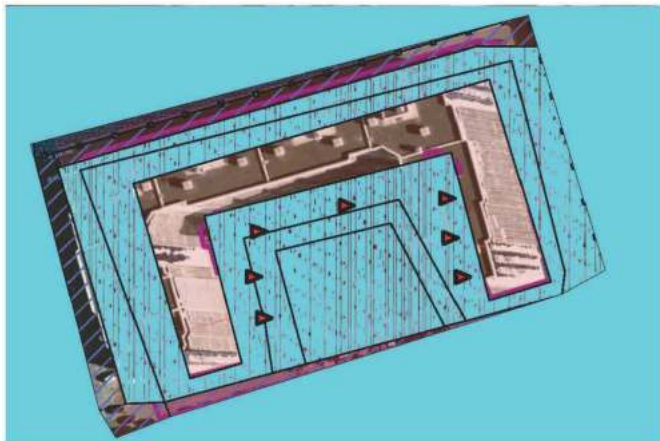
- Территория уборки определена для управляющих компаний. Прилегающая территория образована с учетом расчета потребности прилегающей территории и принципа неделимости объектов благоустройства (191 ОЗ Московской области). Границы между территорией УК и МБУ проходит по тротуару, проезду и ограждению.

Таблица расчета потребности прилегающей территории

МКД	Фактический показатель		Площадь квартир, кв.м	Показатель потребности	Потребность территории для МКД
	Площадь благоустройства в пределах з/у	Площадь прилегающей территории			
<i>Химки г, Новогорск мкр, Ивановская ул, 51 2</i>	0	3451	12883,2	0,4	5153
<i>Химки г, Новогорск мкр, Ивановская ул, 51 3</i>	0	4123	8484	0,4	3394
<i>Химки г, Новогорск мкр, Ивановская ул, 53</i>	0	3652	20969,1	0,4	8388
<i>Химки г, Новогорск мкр, Олимпийская ул, 16</i>	0	1006	926,8	0,889	824
<i>Химки г, Новогорск мкр, Олимпийская ул, 17</i>	0	1456	2085,5	0,889	1854
<i>Химки г, Новогорск мкр, Олимпийская ул, 18</i>	0	1744	2086,7	0,889	1855
<i>Химки г, Новогорск мкр, Олимпийская ул, 19</i>	0	1369	1414,2	0,889	1257
<i>Химки г, Новогорск мкр, Олимпийская ул, 20</i>	0	1486	1210,6	0,889	1076
<i>Химки г, Новогорск мкр, Олимпийская ул, 9</i>	0	1654	1305,7	0,889	1161
<i>Химки г, Новогорск мкр, Олимпийская ул, 10</i>	0	1745	1500	0,889	1334
<i>Химки г, Новогорск мкр, Олимпийская ул, 25</i>	0	1354	1232,4	0,889	1096
<i>Химки г, Новогорск мкр, Олимпийская ул, 12</i>	0	1463	1229,7	0,889	1093
<i>Химки г, Новогорск мкр, Олимпийская ул, 13</i>	0	1475	1230,8	0,889	1094
<i>Химки г, Новогорск мкр, Олимпийская ул, 14</i>	0	1266	1230	0,889	1093
<i>Химки г, Новогорск мкр, Олимпийская ул, 28</i>	1854	2536	5865,3	0,4	2346

Схема прилегающей территории в г.о Химки

Молодежная ул, 78



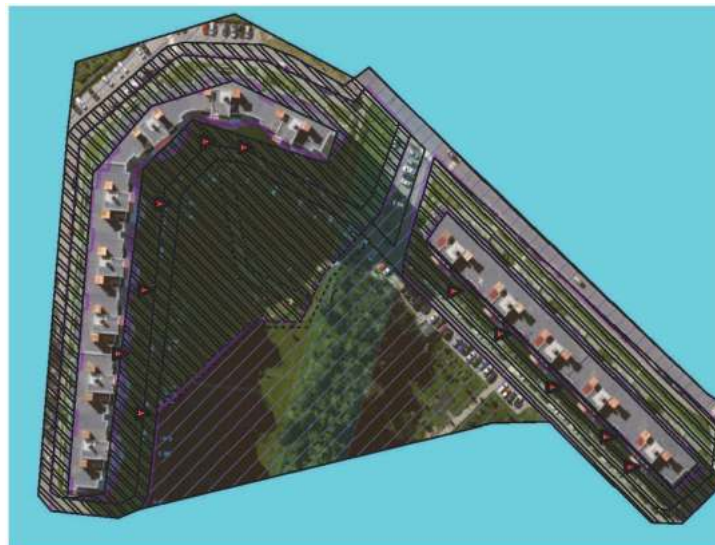
Ивакино кв-л, 27/1, 27/2



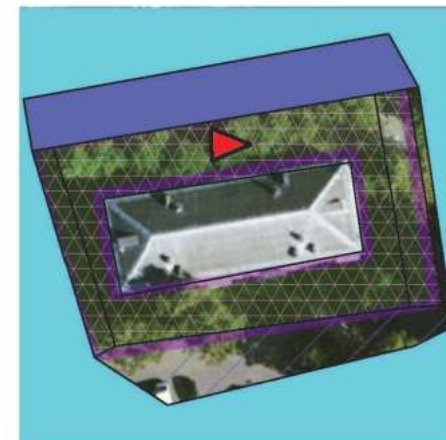
Ленинградская ул, 33
















ул.Совхозная 27,29



Свистуха кв-л, 1 А



Условные обозначения:

-  - дорога общего пользования
-  - территория обслуживаемая МБУ
-  - прилегающая территория (территория уборки), содержит УК
-  - прилегающая территория (территория уборки), содержит УК
-  - прилегающая территория (территория уборки), содержит УК
-  50.10.00.10211.19 - кадастровый номер земельного участка
-  - кадастровая граница земельного участка
-  - Детская игровая площадка
-  - Тротуар/пешеходная дорожка
-  - Проезд
-  - спортивная площадка
-  - ограждение (забор)
-  - входы

Примечания:

- Территория уборки определена для управляющих компаний.
- Прилегающая территория образована с учетом расчета потребности прилегающей территории и принципа неделимости объектов благоустройства (191 ОЗ Московской области). Границы между территорией УК и МБУ проходит по тротуару, проезду и ограждению.

Таблица расчета потребности прилегающей территории

МКД	Фактический показатель		Площадь квартир, кв.м	Показатель потребности	Потребность территории для МКД
	Площадь благоустройства в пределах з/у	Площадь прилегающей территории			
<i>Химки г, Ивакино кв-л, 27 1</i>	<i>0</i>	<i>1569</i>	<i>2667,2</i>	<i>0,76</i>	<i>2027</i>
<i>Химки г, Ивакино кв-л, 27 2</i>	<i>0</i>	<i>1469</i>	<i>2665,5</i>	<i>0,76</i>	<i>2026</i>
<i>Химки г, Левобережный мкр, Совхозная ул, 27</i>	<i>0</i>	<i>8693</i>	<i>23261,9</i>	<i>0,4</i>	<i>9305</i>
<i>Химки г, Левобережный мкр, Совхозная ул, 29</i>	<i>0</i>	<i>11236</i>	<i>35590,5</i>	<i>0,4</i>	<i>14236</i>
<i>Химки г, Ленинградская ул, 33</i>	<i>0</i>	<i>4598</i>	<i>8023,9</i>	<i>0,4</i>	<i>3210</i>
<i>Химки г, Молодежная ул, 78</i>	<i>0</i>	<i>6985</i>	<i>57645,6</i>	<i>0,889</i>	<i>51247</i>
<i>Химки г, Свистуха кв-л, 1 А</i>	<i>0</i>	<i>887</i>	<i>1315,9</i>	<i>0,889</i>	<i>1170</i>

Схема прилегающей территории по адресам в з.о Химки мкр. Сходня: ул. Мичурина д. 4, 6, 14;
ул. Октябрьская д. 1, 5; ул. Чапаева д. 3, 5, 7, 10; ул. Первомайская д. 4; 1-й Мичуринский туп. д. 2/5.



Примечания:

- Территория уборки определена для управляющих компаний. Непосредственное управление. Прилегающая территория определена для юридических лиц.
- Прилегающая территория образована с учетом расчета потребности прилегающей территории и принципа неделимости объектов благоустройства (191 ОЗ Московской области). Границы между территорией УК и МБУ проходит по тротуару и проездам.
- Системы координат МСК 50

Таблица расчета потребности прилегающей территории

МКД	Фактический показатель		Площадь квартир, кв.м	Показатель потребности	Потребность территории для МКД
	Площадь благоустройства в пределах з/у	Площадь прилегающей территории			
Химки г, Сходня мкр, Мичурина ул, 4	0	1610	4387,4	0,76	3334
Химки г, Сходня мкр, Мичурина ул, 6	0	1528	3285,28	0,76	2497
Химки г, Сходня мкр, Октябрьская ул, 1	0	2470	3395,2	0,76	2580
Химки г, Сходня мкр, Чапаева ул, 3	0	2300	2562,9	0,76	1948
Химки г, Сходня мкр, Чапаева ул, 5	0	2789	2160,7	0,76	1642
Химки г, Сходня мкр, Чапаева ул, 7	0	10000	15545,6	0,4	6218
Химки г, Сходня мкр, Мичурина ул, 14	0	1708	108,4	0,889	96
Химки г, Сходня мкр, Чапаева ул, 10	0	940	911,2	0,889	810
Химки г, Сходня мкр, Октябрьская ул, 5	0	801	196,2	0,889	174
Химки г, Сходня мкр, 1-й Мичуринский туп, 2/5	0	1061	155,1	0,889	138
Химки г, Сходня мкр, Первомайская ул, 4	0	919	255	0,889	227

Условные обозначения:
















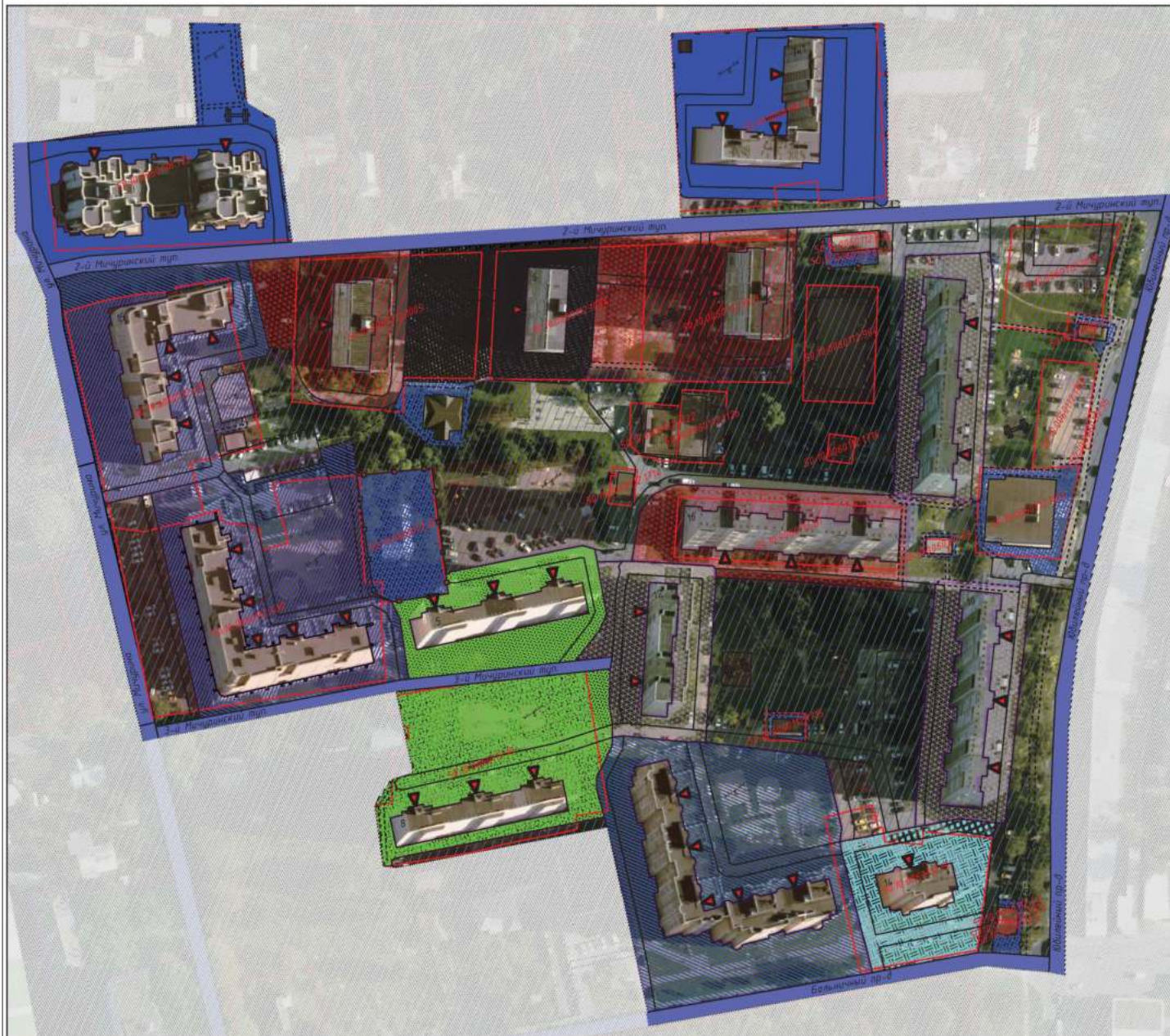
	- дорога общего пользования	50:10:0010211:19	- кадастровый номер земельного участка
	- территория обслуживаемая МБУ		- кадастровая граница земельного участка
	- прилегающая территория (территория уборки), содержит УК		- детская игровая площадка
	- прилегающая территория (территория уборки), содержит УК		- тротуар / пешеходная дорожка
	- прилегающая территория (территория уборки), содержит УК		- проезд
	- прилегающая территория (территория уборки), содержит УК		- ограждение (забор)
	- прилегающая территория (территория уборки), содержит Непосредственное управление		- вход в МКД
	- прилегающая территория (территория уборки), УК		
	- прилегающая территория юридических лиц		

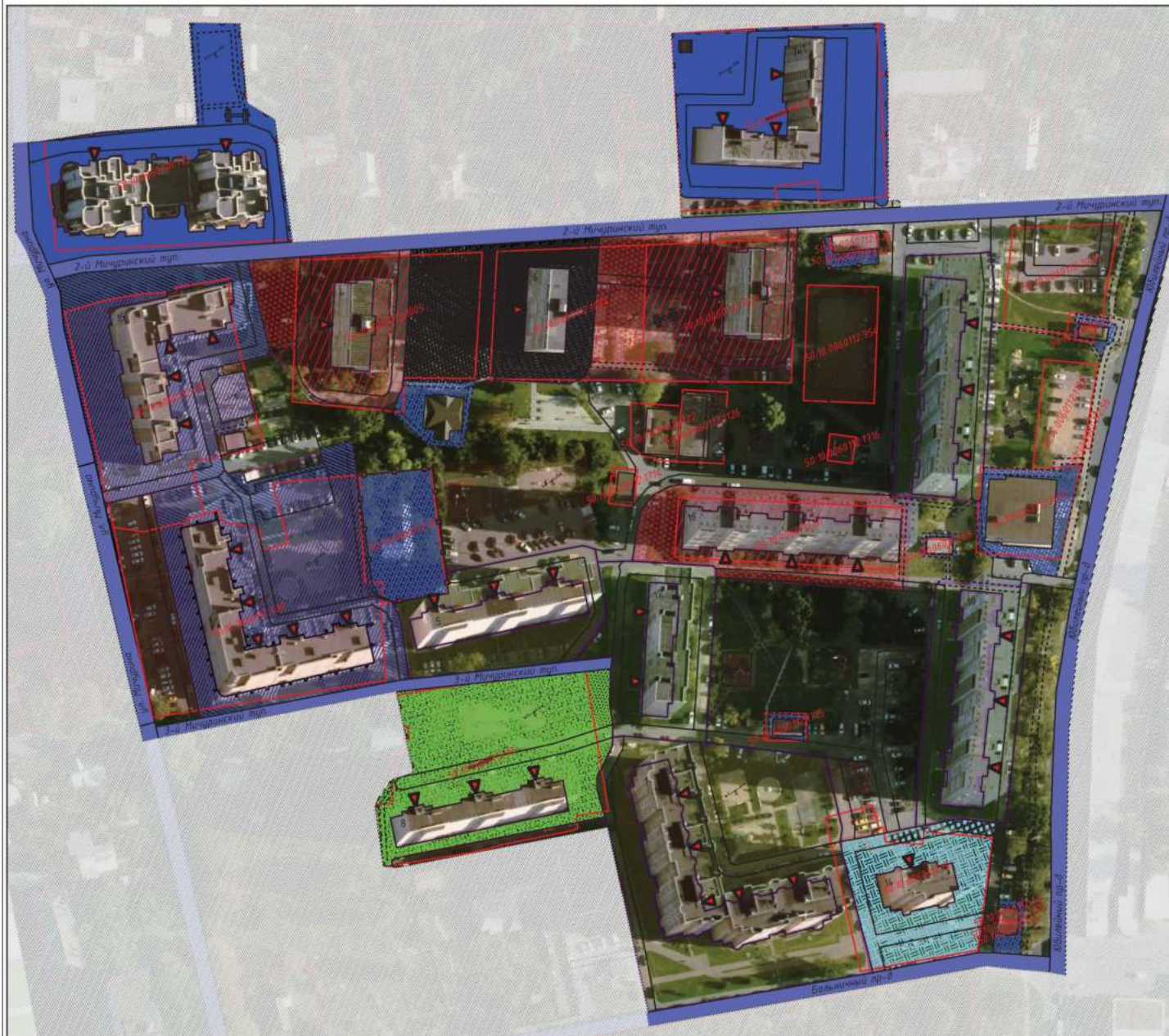
Схема прилегающей территории по адресам в г.о Химки мкр. Сходня: 2-й Мичуринский туп. д. 1,16,4, 6, 7 к1,8; 3-й Мичуринский туп. д. 5,8; Больничный пр-д д.1; ул. Мичурина д.15,17; Юбилейный пр-д д.10,12,14, 6.



Условные обозначения:

-  - дорога общего пользования
-  - территория обслуживаемая МБУ
-  - территория в кадастровых границах, содержит УК
-  - прилегающая территория (территория уборки), содержит УК
-  - территория в кадастровых границах, содержит УК
-  - прилегающая территория (территория уборки), содержит УК
-  - территория в кадастровых границах, содержит УК
-  - прилегающая территория (территория уборки), содержит УК
-  - территория в кадастровых границах, содержит УК
-  - прилегающая территория (территория уборки), содержит УК
-  - территория в кадастровых границах, содержит УК
-  - прилегающая территория (территория уборки), содержит УК
-  - территория в кадастровых границах, содержит УК
-  - прилегающая территория (территория уборки), содержит УК
-  - территория в кадастровых границах, содержит УК
-  - прилегающая территория (территория уборки), содержит УК
-  - прилегающая территория юридических лиц
- 50:10:0010211:19 - кадастровый номер земельного участка
-  - кадастровая граница земельного участка
-  - детская игровая площадка
-  - тротуар / пешеходная дорожка
-  - проезд
-  - ограждение (забор)
-  - вход в МКД

Схема прилегающей территории по адресам в г.о Химки мкр. Сходня: 2-й Мичуринский туп. д. 1, 16, 4, 6, 7к1, 8;
3-й Мичуринский туп. д. 5, 8; Больничный пр-д д. 1; ул. Мичурина д. 15, 17; Юбилейный пр-д д. 10, 12, 14, 6.



Условные обозначения:

-  - дорога общего пользования
-  - территория обслуживаемая МБУ
-  - территория в кадастровых границах, содержит УК
-  - прилегающая территория (территория уборки), содержит УК
-  - территория в кадастровых границах, содержит УК
-  - прилегающая территория (территория уборки), содержит УК
-  - территория в кадастровых границах, содержит УК
-  - прилегающая территория (территория уборки), содержит УК
-  - территория в кадастровых границах, содержит УК
-  - прилегающая территория (территория уборки), содержит УК
-  - территория в кадастровых границах, содержит УК
-  - прилегающая территория (территория уборки), содержит УК
-  - территория в кадастровых границах, содержит УК
-  - прилегающая территория (территория уборки), содержит УК
-  - прилегающая территория (территория уборки), содержит УК
-  - прилегающая территория юридических лиц
- 50:10:0010211:19 - кадастровый номер земельного участка
-  - кадастровая граница земельного участка
-  - детская игровая площадка
-  - тротуар / пешеходная дорожка
-  - проезд
-  - ограждение (забор)
-  - вход в МКД

Таблица расчета потребности прилегающей территории

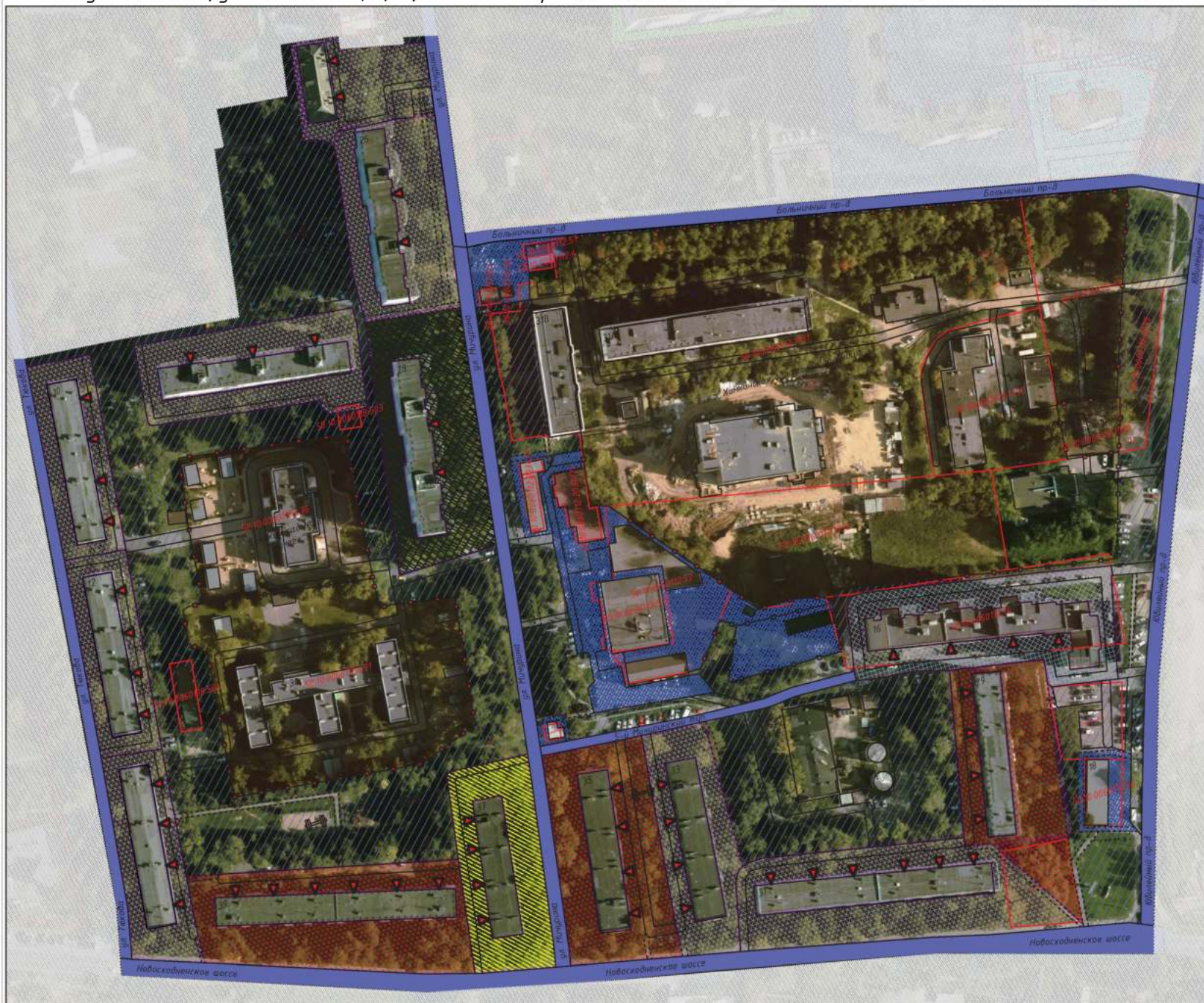
МКД	Фактический показатель		Площадь квартир, кв.м	Показатель потребности	Потребность территории для МКД
	Площадь благоустройства в пределах з/у	Площадь прилегающей территории			
<i>Химки г, Сходня мкр, 2-й Мичуринский туп, 1</i>	2950	541	13704	0,4	5482
<i>Химки г, Сходня мкр, 2-й Мичуринский туп, 16</i>	850	1509	12744,8	0,4	5098
<i>Химки г, Сходня мкр, 2-й Мичуринский туп, 4</i>	1961	622	5274,7	0,4	2110
<i>Химки г, Сходня мкр, 2-й Мичуринский туп, 6</i>	1531	2040	5048,2	0,4	2019
<i>Химки г, Сходня мкр, 2-й Мичуринский туп, 7 1</i>	4268	309	13789,5	0,4	5516
<i>Химки г, Сходня мкр, 2-й Мичуринский туп, 8</i>	2496	1299	5270,9	0,4	2108
<i>Химки г, Сходня мкр, 3-й Мичуринский туп, 5</i>	0	2243	10432,8	0,4	4173
<i>Химки г, Сходня мкр, 3-й Мичуринский туп, 8</i>	4113	358	10557,2	0,4	4223
<i>Химки г, Сходня мкр, Больничный пр-д, 1</i>	0	7061	20995,7	0,4	8398
<i>Химки г, Сходня мкр, Мичурина ул, 15</i>	3067	1332	15121	0,4	6048
<i>Химки г, Сходня мкр, Мичурина ул, 17</i>	4121	1579	17850,6	0,4	7140
<i>Химки г, Сходня мкр, Юбилейный пр-д, 10</i>	0	2266	12838,9	0,4	5136
<i>Химки г, Сходня мкр, Юбилейный пр-д, 12</i>	0	2438	6314,8	0,4	2526
<i>Химки г, Сходня мкр, Юбилейный пр-д, 14</i>	2048	321	5618,5	0,4	2247
<i>Химки г, Сходня мкр, Юбилейный пр-д, 6</i>	0	2232	12700,3	0,4	5080

Примечания:

- *Территория уборки определена для управляющих компаний*

- *Прилегающая территория определена для юридических лиц.*
- *Прилегающая территория образована с учетом расчета потребности прилегающей территории и принципа неделимости объектов благоустройства (191 ОЗ Московской области). Границы между территорией УК и МБУ проходит по тротуару и проездам.*
- *Системы координат МСК 50*

Схема прилегающей территории по адресам в г.о Химки мкр. Сходня: ул. Мичурина д. 24, 26, 28, 29, 31, 33, 35, 37, 39;
ул. Новая д. 1; ул. Тюкова д. 10, 12, 14; Юбилейный пр-д д. 16.



Примечания:

- Территория уборки определена для управляющих компаний

- Прилегающая территория определена для юридических лиц.
- Прилегающая территория образована с учетом расчета потребности прилегающей территории и принципа неделимости объектов благоустройства (191 ОЗ Московской области).
- Границы между территорией УК и МБУ проходит по тротуару и проездам.
- Системы координат МСК 50

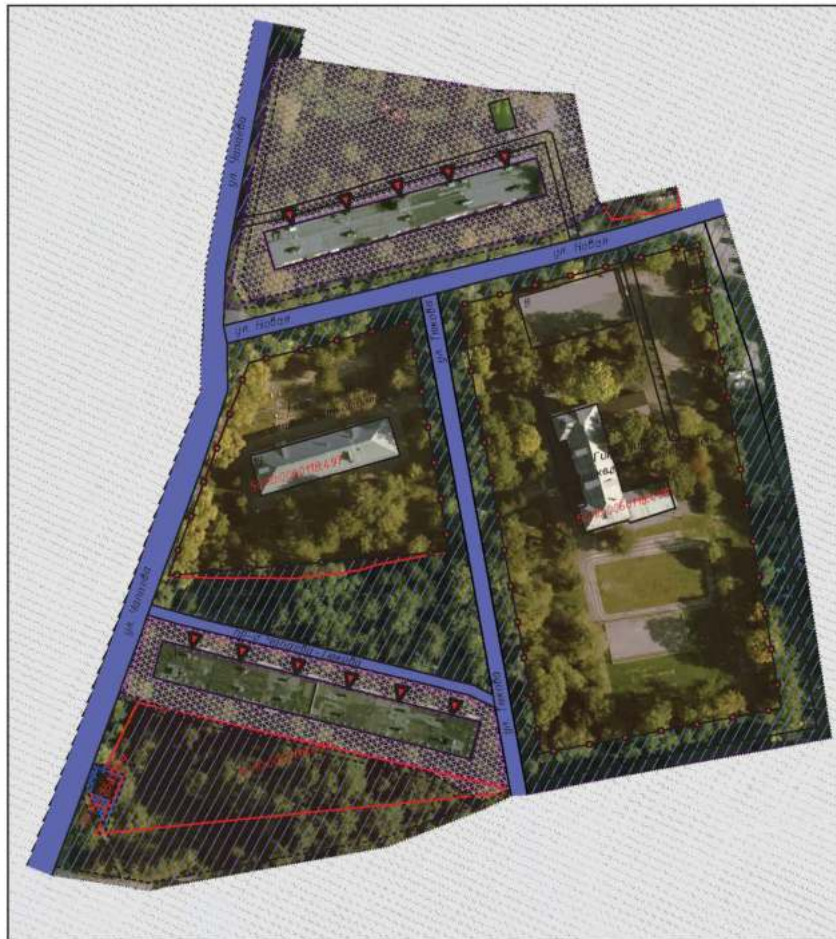
Таблица расчета потребности прилегающей территории

МКД	Фактический показатель		Площадь квартир, кв.м	Показатель потребности	Потребность территории для МКД
	Площадь благоустройства в пределах з/у	Площадь прилегающей территории			
Химки г, Сходня мкр, Мичурина ул, 24	0	1804	1302,5	0,76	990
Химки г, Сходня мкр, Мичурина ул, 26	0	2940	8808,9	0,4	3524
Химки г, Сходня мкр, Мичурина ул, 28	0	3768	8803	0,4	3521
Химки г, Сходня мкр, Мичурина ул, 29	0	3243	3553,2	0,76	2700
Химки г, Сходня мкр, Мичурина ул, 31	0	4161	5179,7	0,76	3937
Химки г, Сходня мкр, Мичурина ул, 33	0	2093	3359,3	0,76	2553
Химки г, Сходня мкр, Мичурина ул, 35	0	3623	3278	0,76	2491
Химки г, Сходня мкр, Мичурина ул, 37	0	2613	2871	0,76	2182
Химки г, Сходня мкр, Мичурина ул, 39	0	4142	5150,2	0,76	3914
Химки г, Сходня мкр, Новая ул, 1	0	2688	9519,1	0,4	3808
Химки г, Сходня мкр, Тюкова ул, 10	0	1538	4301	0,76	3269
Химки г, Сходня мкр, Тюкова ул, 12	0	1532	3568,6	0,76	2712
Химки г, Сходня мкр, Тюкова ул, 14	0	1716	3586,7	0,76	2726
Химки г, Сходня мкр, Юбилейный пр-д, 16	2445	780	18075,5	0,4	7230











Условные обозначения:

- | | | | |
|---|---|---|--|
|  | - дорога общего пользования |  | - прилегающая территория юридических лиц |
|  | - территория обслуживаемая МБУ | 50:10:0010211:19 | - кадастровый номер земельного участка |
|  | - прилегающая территория (территория уборки), содержит УК |  | - кадастровая граница земельного участка |
|  | - прилегающая территория (территория уборки), содержит УК |  | - детская игровая площадка |
|  | - прилегающая территория (территория уборки), содержит УК |  | - спортивная площадка |
|  | - прилегающая территория (территория уборки), содержит УК |  | - тротуар / пешеходная дорожка |
|  | - территория в кадастровых границах, содержит УК |  | - проезд |
|  | - прилегающая территория (территория уборки), содержит УК |  | - ограждение (забор) |
| | |  | - вход в МКД |

Схена прилегающей территории по адресам в г.о Химки мкр. Сходня: ул. Чапаева д. 17, 21.



Условные обозначения:

-  - дорога общего пользования
-  - территория обслуживаемая МБУ
-  - прилегающая территория (территория уборки), содержит УК
-  - прилегающая территория юридических лиц
- 50:10:0010211:19 - кадастровый номер земельного участка
-  - кадастровая граница земельного участка
-  - детская игровая площадка
-  - тротуар / пешеходная дорожка
-  - проезд
-  - ограждение (забор)
-  - вход в МКД

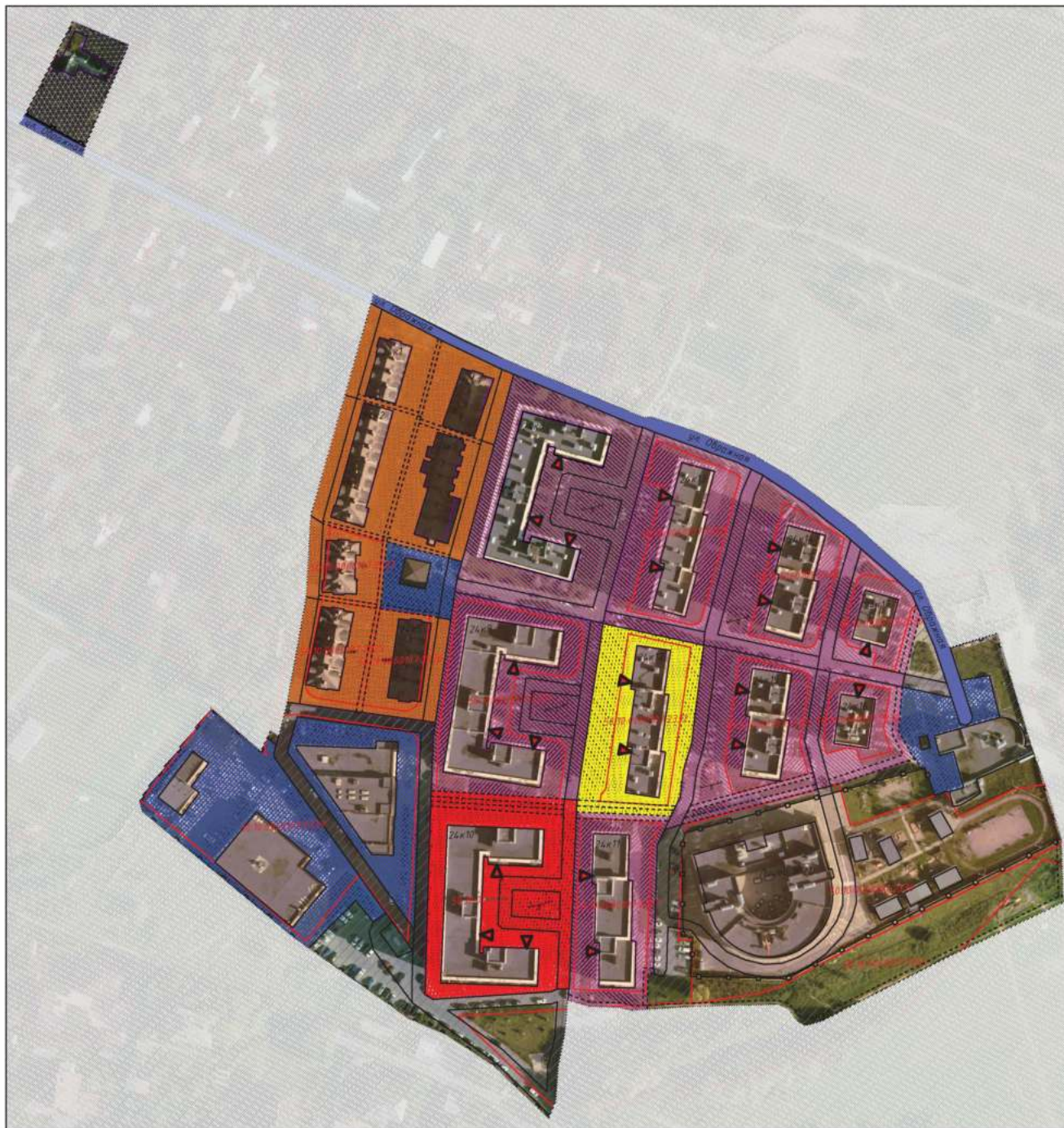
Примечания:

- Территория уборки определена для управляющих компаний. Прилегающая территория определена для юридических лиц.
- Прилегающая территория образована с учетом расчета потребности прилегающей территории и принципа неделимости объектов благоустройства (191 ОЗ Московской области). Границы между территорией УК и МБУ проходит по тротуару и проездам. Системы координат МСК 50

Таблица расчета потребности прилегающей территории

МКД	Фактический показатель		Площадь квартир, кв.м	Показатель потребности	Потребность территории для МКД
	Площадь благоустройства в пределах з/у	Площадь прилегающей территории			
Химки г, Сходня мкр, Чапаева ул, 17	0	5385	4421,3	0,76	3360
Химки г, Сходня мкр, Чапаева ул, 21	0	2191	5138,5	0,76	3905

Схема прилегающей территории по адресам в г.о Химки мкр. Сходня: ул. Овражная д. 24к1, 24к2, 24к3, 24к4, 24к5, 24к6, 24к7, 24к8, 24к9, 24к10, 24к11, 24к12, 24к13, 24к14, 24к15, 24к16, 24к17, 25.



Условные обозначения:

-  - дорога общего пользования
-  - территория обслуживаемая МБУ
-  - территория в кадастровых границах, содержит Непосредственное управление
-  - прилегающая территория (территория уборки), содержит Непосредственное управление
-  - территория в кадастровых границах, содержит УК
-  - прилегающая территория (территория уборки), содержит УК
-  - территория в кадастровых границах, содержит УК
-  - прилегающая территория (территория уборки), содержит УК
-  - территория в кадастровых границах, содержит УК
-  - прилегающая территория (территория уборки), содержит УК
-  - прилегающая территория (территория уборки), содержит УК
-  - прилегающая территория юридических лиц
- 50:10:0010211:19 - кадастровый номер земельного участка
-  - кадастровая граница земельного участка
-  - детская игровая площадка
-  - тротуар / пешеходная дорожка
-  - проезд
-  - ограждение (забор)
-  - вход в МКД

Примечания:

- Территория уборки определена для управляющих компаний Непосредственное управление УК "
- "
- Прилегающая территория определена для юридических лиц.
- Прилегающая территория образована с учетом расчета потребности прилегающей территории и принципа неделимости объектов благоустройства (191 ОЗ Московской области). Границы между территорией УК и МБУ проходит по тротуару и проездам.
- Системы координат МСК 50

Таблица расчета потребности прилегающей территории

МКД	Фактический показатель		Площадь квартир, кв.м	Показатель потребности	Потребность территории для МКД
	Площадь благоустройства в пределах з/у	Площадь прилегающей территории			
<i>Химки г, Сходня мкр, Овражная ул, 24 1</i>	0	806	563	0,889	501
<i>Химки г, Сходня мкр, Овражная ул, 24 10</i>	1279	1753	6304,3	0,575	3625
<i>Химки г, Сходня мкр, Овражная ул, 24 11</i>	1110	594	3903,2	0,575	2244
<i>Химки г, Сходня мкр, Овражная ул, 24 12</i>	901	1316	4061,8	0,575	2336
<i>Химки г, Сходня мкр, Овражная ул, 24 13</i>	1207	1093	3925,3	0,575	2257
<i>Химки г, Сходня мкр, Овражная ул, 24 14</i>	679	1641	3421,9	0,4	1369
<i>Химки г, Сходня мкр, Овражная ул, 24 15</i>	747	1530	3433,7	0,4	1373
<i>Химки г, Сходня мкр, Овражная ул, 24 16</i>	394	817	1554,3	0,4	622
<i>Химки г, Сходня мкр, Овражная ул, 24 17</i>	470	805	1598,5	0,4	639
<i>Химки г, Сходня мкр, Овражная ул, 24 2</i>	0	1071	1075,4	0,889	956
<i>Химки г, Сходня мкр, Овражная ул, 24 3</i>	311	310	479,1	0,889	426
<i>Химки г, Сходня мкр, Овражная ул, 24 4</i>	441	341	730,9	0,889	650
<i>Химки г, Сходня мкр, Овражная ул, 24 5</i>	421	464	560,3	0,889	498
<i>Химки г, Сходня мкр, Овражная ул, 24 6</i>	0	1003	948,5	0,889	843
<i>Химки г, Сходня мкр, Овражная ул, 24 7</i>	0	643	739,6	0,889	658
<i>Химки г, Сходня мкр, Овражная ул, 24 8</i>	0	3721	7455,1	0,575	4287
<i>Химки г, Сходня мкр, Овражная ул, 24 9</i>	1505	1434	7264,8	0,575	4177
<i>Химки г, Сходня мкр, Овражная ул, 25</i>	0	906	225,6	0,889	201

Схема прилегающей территории по адресам в г.о Химки мкр. Сходня: ул. 3-я Пионерская д. 4,9; ул. Ленина д. 2; ул. Микояна д. 23к1,23к2,46,48; ул. Папанина д. 38к1,38к2,38к3,38к4,38к5.












Примечания:

- Территория уборки определена для управляющих компаний. Прилегающая территория определена для юридических лиц.
- Прилегающая территория образована с учетом расчета потребности прилегающей территории и принципа неделимости объектов благоустройства (191 ОЗ Московской области). Границы между территорией УК и МБУ проходят по тротуару и проездам.
- Системы координат МСК 50

Таблица расчета потребности прилегающей территории

МКД	Фактический показатель		Площадь квартир, кв.м	Показатель потребности	Потребность территории для МКД
	Площадь благоустройства в пределах з/у	Площадь прилегающей территории			
Химки г, Сходня мкр, 3-я Пионерская ул, 4	0	2693	255,3	0,889	227
Химки г, Сходня мкр, 3-я Пионерская ул, 9	0	381	203,2	0,889	181
Химки г, Сходня мкр, Ленина ул, 2	0	980	298,4	0,889	265
Химки г, Сходня мкр, Микояна ул, 23 1	1270	988	12843,39	0,4	5137
Химки г, Сходня мкр, Микояна ул, 23 2	1406	1546	14003,2	0,4	5601
Химки г, Сходня мкр, Микояна ул, 46	1530	1014	2306,1	0,4	922
Химки г, Сходня мкр, Микояна ул, 48	1837	362	2376,1	0,4	950
Химки г, Сходня мкр, Папанина ул, 38 1	0	4591	10651,4	0,4	4261
Химки г, Сходня мкр, Папанина ул, 38 2	0	5299	2102,2	0,575	1209
Химки г, Сходня мкр, Папанина ул, 38 3	0	1114	2546,7	0,4	1019
Химки г, Сходня мкр, Папанина ул, 38 4	0	1274	2449,3	0,4	980
Химки г, Сходня мкр, Папанина ул, 38 5	0	1928	2542,8	0,4	1017

Условные обозначения:

-  - дорога общего пользования
-  - территория обслуживаемая МБУ
-  - территория в кадастровых границах, содержит УК
-  - прилегающая территория (территория уборки), содержит УК
-  - территория в кадастровых границах, содержит УК
-  - прилегающая территория (территория уборки), содержит УК
-  - прилегающая территория (территория уборки), содержит УК
-  - прилегающая территория (территория уборки), содержит УК
-  - прилегающая территория юридических лиц








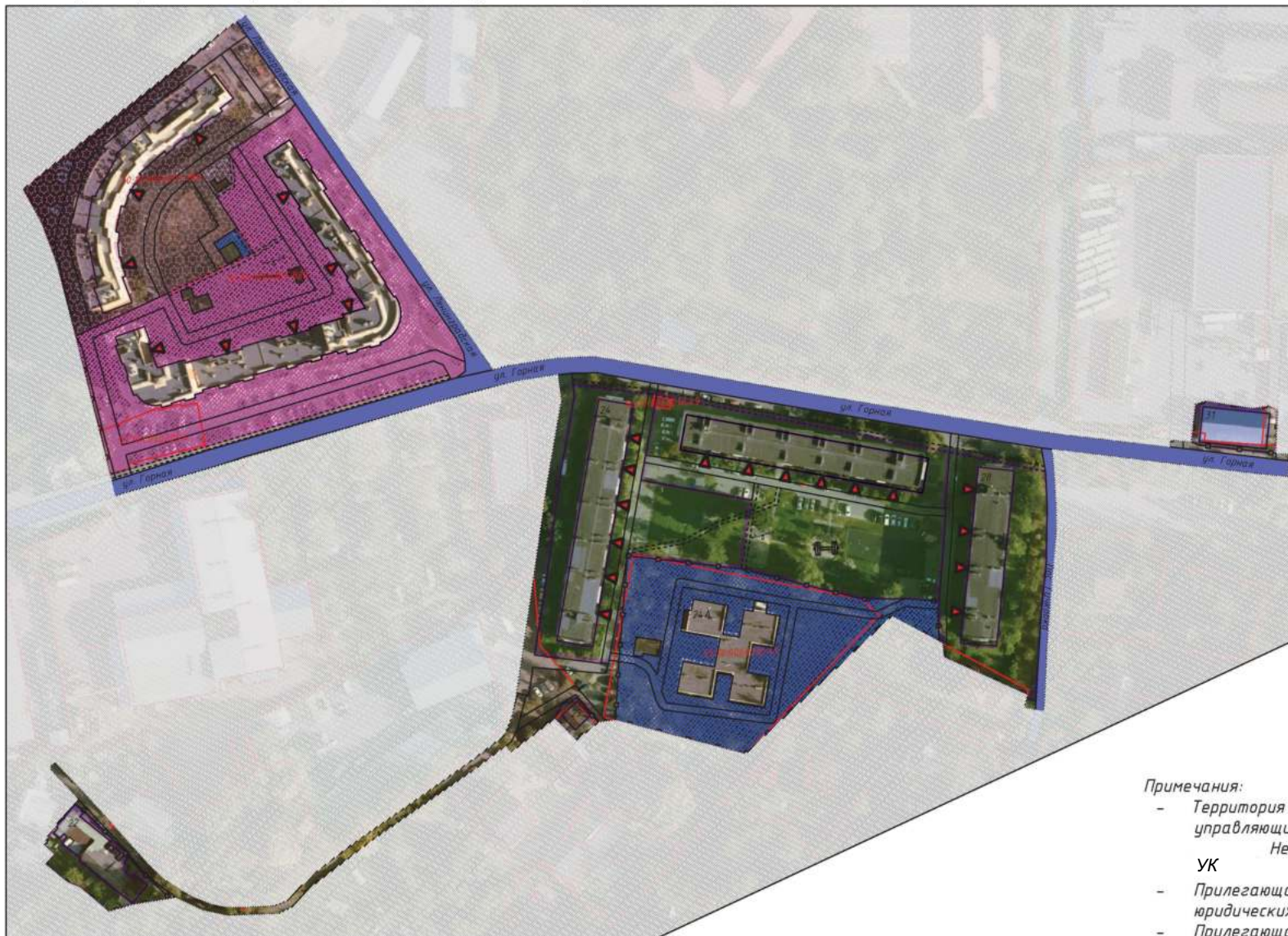
- 50:10:0010211:19** - кадастровый номер земельного участка
-  - кадастровая граница земельного участка
-  - детская игровая площадка
-  - спортивная площадка
-  - тротуар / пешеходная дорожка
-  - проезд
-  - ограждение (забор)
-  - вход в МКД

Схема прилегающей территории по адресам в г.о Химки мкр. Сходня:
ул. Горная д. 22, 24, 26, 28, 29, 31; ул. Ленинградская д. 1, 3к1.



Примечания:

- Территория уборки определена для управляющих компаний.
Непосредственное управление, УК
- Прилегающая территория определена для юридических лиц.
- Прилегающая территория образована с учетом расчета потребности прилегающей территории и принципа неделимости объектов благоустройства (191 ОЗ Московской области). Границы между территорией УК и МБУ проходит по тротуару и проездам.
- Системы координат МСК 50

Таблица расчета потребности прилегающей территории

МКД	Фактический показатель		Площадь квартир, кв.м	Показатель потребности	Потребность территории для МКД
	Площадь благоустройства в пределах з/у	Площадь прилегающей территории			
Химки г, Сходня мкр, Горная ул, 22	0	541	164,8	0,889	147
Химки г, Сходня мкр, Горная ул, 24	0	3358	4593,1	0,76	3491
Химки г, Сходня мкр, Горная ул, 26	0	5022	4034	0,76	3066
Химки г, Сходня мкр, Горная ул, 28	0	2484	3258,2	0,76	2476
Химки г, Сходня мкр, Горная ул, 29	0	101	93	0,889	83
Химки г, Сходня мкр, Горная ул, 31	0	214	213,3	0,889	190
Химки г, Сходня мкр, Ленинградская ул, 1	8501	44	19800,9	0,4	7920
Химки г, Сходня мкр, Ленинградская ул, 3 1	5234	127	13041,2	0,4	5216

Условные обозначения:

















- | | | | |
|---|--|---|--|
|  | - дорога общего пользования |  | - кадастровый номер земельного участка |
|  | - территория обслуживаемая МБУ |  | - кадастровая граница земельного участка |
|  | - территория в кадастровых границах, содержит УК |  | - детская игровая площадка |
|  | - прилегающая территория (территория уборки), содержит УК |  | - спортивная площадка |
|  | - территория в кадастровых границах, содержит УК |  | - тротуар / пешеходная дорожка |
|  | - прилегающая территория (территория уборки), содержит УК |  | - проезд |
|  | - прилегающая территория (территория уборки), содержит Непосредственное управление |  | - ограждение (забор) |
|  | - прилегающая территория юридических лиц |  | - вход в МКД |

Схема прилегающей территории по адресам в г.о Химки мкр. Сходня: 1-й Железнодорожный пер. д. 3, 5; 2-й Железнодорожный туп. д. 7А; 3-й Железнодорожный пер. д. 4; ул. Железнодорожная д. 33к1, 33к2, 33к3, 39.



Условные обозначения:













-  - дорога общего пользования
-  - территория обслуживаемая МБУ
-  - прилегающая территория (территория уборки), содержит УК
-  - прилегающая территория (территория уборки), содержит Непосредственное управление
-  - территория в кадастровых границах, содержит УК
-  - прилегающая территория (территория уборки), содержит УК
-  - прилегающая территория юридических лиц
-  - прилегающая территория юридических лиц
-  50:10:0010211:19 - кадастровый номер земельного участка
-  - кадастровая граница земельного участка
-  - детская игровая площадка
-  - спортивная площадка

Таблица расчета потребности прилегающей территории

МКД	Фактический показатель		Площадь квартир, кв.м	Показатель потребности	Потребность территории для МКД
	Площадь благоустройства в пределах з/у	Площадь прилегающей территории			
Химки г, Сходня мкр, 1-й Железнодорожный пер, 3	626	142	82,4	0,889	73
Химки г, Сходня мкр, 1-й Железнодорожный пер, 5	0	820	1086	0,889	965
Химки г, Сходня мкр, 2-й Железнодорожный туп, 7 А	0	696	128,6	0,889	114
Химки г, Сходня мкр, 3-й Железнодорожный пер, 4	0	1238	78,4	0,889	70
Химки г, Сходня мкр, Железнодорожная ул, 33 1	2337	907	18115,7	0,4	7246
Химки г, Сходня мкр, Железнодорожная ул, 33 2	0	1311	12589,1	0,4	5036
Химки г, Сходня мкр, Железнодорожная ул, 33 3	0	3234	14 799,6	0,4	5920
Химки г, Сходня мкр, Железнодорожная ул, 39	0	835	108,6	0,889	97

Примечания:

- Территория уборки определена для управляющих компаний.
- Прилегающая территория определена для юридических лиц.
- Прилегающая территория образована с учетом расчета потребности прилегающей территории и принципа неделимости объектов благоустройства (191 ОЗ Московской области). Границы между территорией УК и МБУ проходит по тротуару и проездам.
- Системы координат МСК 50






-  - тротуар / пешеходная дорожка
-  - проезд
-  - ограждение (забор)
-  - вход в МКД

Схема прилегающей территории по адресам в г.о Химки мкр. Сходня:
ул. 7-й Гвардейской Дивизии д. 17, 22, 4к1, 4к2; ул. Ленина д. 36, 38, 45к1, 45к2; ул. Первомайская д. 22, 24.



Примечания:

- Территория уборки определена для управляющих компаний.
- Прилегающая территория образована с учетом расчета потребности прилегающей территории и принципа неделимости объектов благоустройства (191 ОЗ Московской области). Границы между территорией УК и МБУ проходит по тротуару и проездам.
- Системы координат МСК 50

Таблица расчета потребности прилегающей территории

МКД	Фактический показатель		Площадь квартир, кв.м	Показатель потребности	Потребность территории для МКД
	Площадь благоустройства в пределах э/у	Площадь прилегающей территории			
Химки г, Сходня мкр, 7-й Гвардейской Дивизии ул, 17	0	1758	400,1	0,889	356
Химки г, Сходня мкр, 7-й Гвардейской Дивизии ул, 22	0	1544	193,9	0,889	172
Химки г, Сходня мкр, 7-й Гвардейской Дивизии ул, 4 1	1182	142	6923,4	0,4	2769
Химки г, Сходня мкр, 7-й Гвардейской Дивизии ул, 4 2	3540	194	8199	0,4	3280
Химки г, Сходня мкр, Ленина ул, 36	0	941	56,5	0,889	50
Химки г, Сходня мкр, Ленина ул, 38	0	856	161,1	0,889	143
Химки г, Сходня мкр, Ленина ул, 45 1	0	2107	9039,5	0,4	3616
Химки г, Сходня мкр, Ленина ул, 45 2	0	1958	9000,8	0,4	3600
Химки г, Сходня мкр, Первомайская ул, 22	0	1481	666	0,889	592
Химки г, Сходня мкр, Первомайская ул, 24	0	1221	951,3	0,889	846

Условные обозначения:















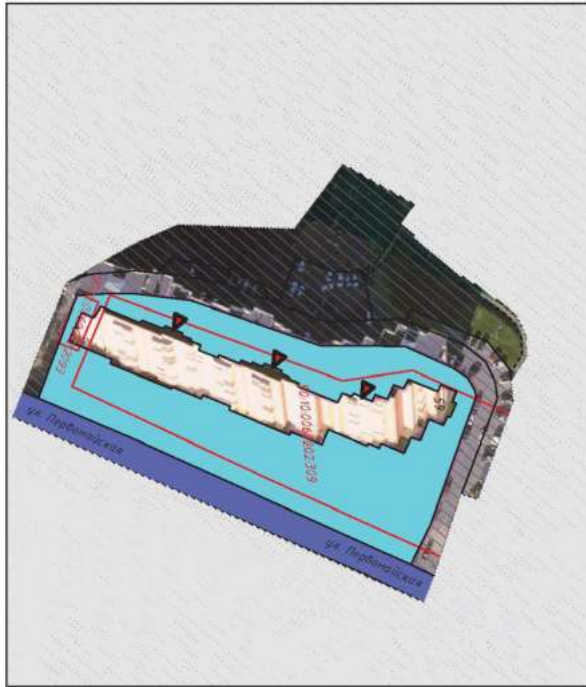
- | | | | |
|---|--|---|--|
|  | - дорога общего пользования | 50:10:0010211:19 | - кадастровый номер земельного участка |
|  | - территория обслуживаемая МБУ |  | - кадастровая граница земельного участка |
|  | - территория в кадастровых границах, содержит УК |  | - детская игровая площадка |
|  | - прилегающая территория (территория уборки), содержит УК |  | - спортивная площадка |
|  | - территория в кадастровых границах, содержит УК |  | - тротуар / пешеходная дорожка |
|  | - прилегающая территория (территория уборки), содержит УК |  | - проезд |
|  | - прилегающая территория (территория уборки), содержит УК |  | - ограждение (забор) |
|  | - прилегающая территория (территория уборки), содержит Непосредственное управление |  | - вход в МКД |
|  | - прилегающая территория (территория уборки), ИЖС | | |

Схема прилегающей территории по адресам в г.о Химки мкр. Сходня: ул. Первомайская д. 59, 69, 77, 77А, 77В, 77Ж, 89.









Условные обозначения:

-  - дорога общего пользования
-  - территория обслуживаемая МБУ
-  - территория в кадастровых границах, содержит УК
-  - прилегающая территория (территория уборки), содержит УК
-  - территория в кадастровых границах, содержит УК
-  - прилегающая территория (территория уборки), содержит УК
-  - территория в кадастровых границах, содержит УК
-  - прилегающая территория (территория уборки), содержит Непосредственное управление
-  - прилегающая территория (территория уборки), УК
-  - территория гаражного кооператива

Таблица расчета потребности прилегающей территории

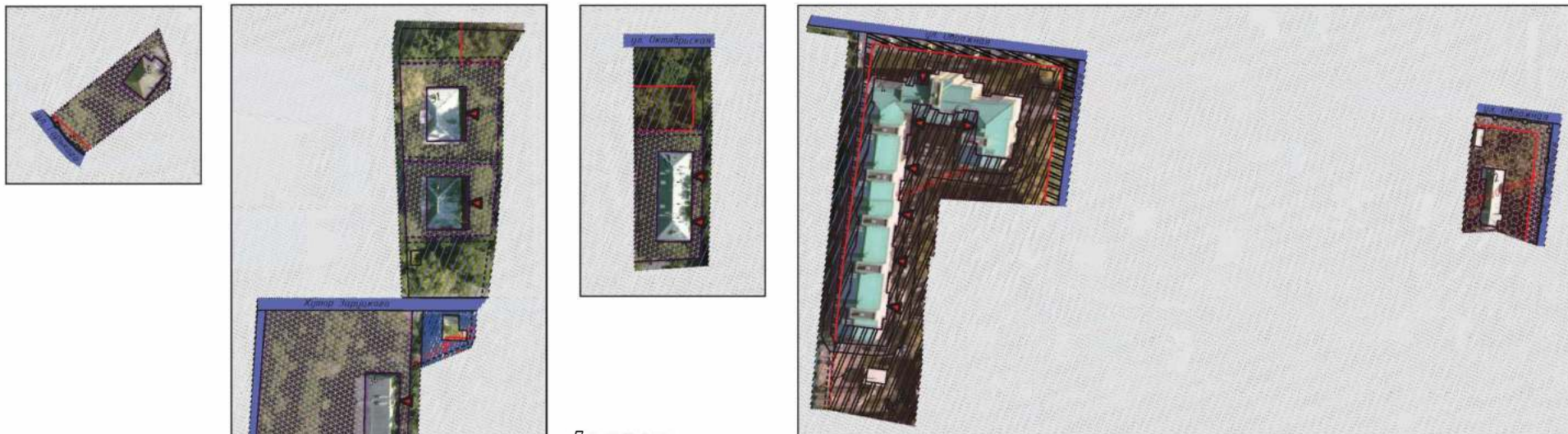
МКД	Фактический показатель		Площадь квартир, кв.м	Показатель потребности	Потребность территории для МКД
	Площадь благоустройства в пределах э/у	Площадь прилегающей территории			
Химки г, Сходня мкр, Первомайская ул, 59	3143	2024	21530,1	0,4	8612
Химки г, Сходня мкр, Первомайская ул, 69	4719	0	353,3	0,889	314
Химки г, Сходня мкр, Первомайская ул, 77	4128	0	64,2	0,889	573
Химки г, Сходня мкр, Первомайская ул, 77 А	0	329	70,5	0,889	63
Химки г, Сходня мкр, Первомайская ул, 77 В	0	1236	68,4	0,889	61
Химки г, Сходня мкр, Первомайская ул, 77 Ж	4020	19	317,4	0,889	282
Химки г, Сходня мкр, Первомайская ул, 89	1130	673	3970,7	0,4	1588

- 50:10:0010211:19 - кадастровый номер земельного участка
-  - кадастровая граница земельного участка
-  - детская игровая площадка
-  - тротуар / пешеходная дорожка
-  - проезд
-  - ограждение (забор)
-  - вход в МКД

Примечания:

- Территория уборки определена для управляющих компаний. Прилегающая территория образована с учетом расчета потребности прилегающей территории и принципа неделимости объектов благоустройства (191 ОЗ Московской области). Границы между территорией УК и МБУ проходит по тротуару и проездам.
- Системы координат МСК 50

Схема прилегающей территории по адресам в г.о Химки мкр. Сходня: ул. Горького д. 36; ул. Овражная д. 4,12; ул. Октябрьская д. 11, 31, 32, 36; ул. Пролетарская д. 14А; ул. Родниковая д. 4.



Примечания:

- Территория уборки определена для управляющих компаний.
- Прилегающая территория определена для юридических лиц.
- Прилегающая территория образована с учетом расчета потребности прилегающей территории и принципа неделимости объектов благоустройства (191 ОЗ Московской области). Границы между территорией УК и МБУ проходит по тротуару и проездам.
- Системы координат МСК 50

Условные обозначения:

- дорога общего пользования
- территория обслуживаемая МБУ
- территория в кадастровых границах, содержит УК
- прилегающая территория (территория уборки), содержит УК
- территория в кадастровых границах, содержит УК
- прилегающая территория (территория уборки), содержит УК
- прилегающая территория юридических лиц


50:10:0010211:19 - кадастровый номер земельного участка

- кадастровая граница земельного участка
- детская игровая площадка
- спортивная площадка
- тротуар / пешеходная дорожка
- проезд
- ограждение (забор)
- вход в МКД






Таблица расчета потребности прилегающей территории







МКД	Фактический показатель		Площадь квартир, кв.м	Показатель потребности	Потребность территории для МКД
	Площадь благоустройства в пределах з/у	Площадь прилегающей территории			
Химки г, Сходня мкр, Горького ул, 36	0	902	247,4	0,889	220
Химки г, Сходня мкр, Овражная ул, 12	897	328	179,9	0,889	160
Химки г, Сходня мкр, Овражная ул, 4	5129	899	14544,6	0,4	5818
Химки г, Сходня мкр, Октябрьская ул, 11	0	914	1602,3	0,76	1218
Химки г, Сходня мкр, Октябрьская ул, 31	0	1204	388,5	0,889	345
Химки г, Сходня мкр, Октябрьская ул, 32	0	688	236,8	0,889	211
Химки г, Сходня мкр, Октябрьская ул, 36	0	4497	2355	0,76	1790
Химки г, Сходня мкр, Пролетарская ул, 14 А	657	0	66,2	0,889	59
Химки г, Сходня мкр, Родниковая ул, 4	0	723	110,7	0,889	98

Схема прилегающей территории по адресам в г.о Химки мкр. Сходня: 1-й Железнодорожный туп. д. 3; 1-й Мичуринский туп. д. 17; 1-й Первомайский туп. д. 2, 2А; ул. Ленинградская д. 10; ул. Фрунзе д. 11, 13, 19; ул. Черняховского д. 30.



Условные обозначения:

-  - дорога общего пользования
-  - территория обслуживаемая МБУ
-  - прилегающая территория (территория уборки), содержит УК
-  - территория в кадастровых границах, содержит УК
-  - прилегающая территория (территория уборки), УК

-  50:10:0010211:19 - кадастровый номер земельного участка
-  - кадастровая граница земельного участка
-  - тротуар / пешеходная дорожка
-  - проезд
-  - ограждение (забор)
-  - вход в МКД

Примечания:

- Территория уборки определена для управляющих компаний УК
 - Прилегающая территория образована с учетом расчета потребности прилегающей территории и принципа неделимости объектов благоустройства (191 ОЗ Московской области). Границы между территорией УК и МБУ проходит по тротуару и проездам.
- Системы координат МСК 50










Таблица расчета потребности прилегающей территории

МКД	Фактический показатель		Площадь квартир, кв.м	Показатель потребности	Потребность территории для МКД
	Площадь благоустройства в пределах з/у	Площадь прилегающей территории			
Химки г, Сходня мкр, 1-й Железнодорожный туп, 3	0	729	276,5	0,889	246
Химки г, Сходня мкр, 1-й Мичуринский туп, 17	0	507	147,2	0,889	131
Химки г, Сходня мкр, 1-й Первомайский туп, 2	0	577	799,6	0,889	711
Химки г, Сходня мкр, 1-й Первомайский туп, 2 А	0	1144	714,9	0,889	636
Химки г, Сходня мкр, Ленинградская ул, 10	0	1600	160,2	0,889	142
Химки г, Сходня мкр, Фрунзе ул, 11	0	267	245,3	0,889	218
Химки г, Сходня мкр, Фрунзе ул, 13	1007	0	1858	0,889	1652
Химки г, Сходня мкр, Фрунзе ул, 19	0	794	58,7	0,889	52
Химки г, Сходня мкр, Черняховского ул, 30	0	1075	84,2	0,889	75

Схема прилегающей территории по адресам в г.о Химки мкр. Новогорск: ул. За речная д. 1, 2 к1, 2 к 2, 2 к 3, 3 к 1, 3 к 2, 3 к 3, 4 к 1, 4 к 2, 4 к 3, 5 к 1, 5 к 2, 6 к 1, 6 к 2, 7 к 1, 7 к 2, 7 к 3.



Условные обозначения:

-  - дорога общего пользования
-  - территория обслуживаемая МБУ
-  - прилегающая территория (территория уборки), содержит УК
- 50.10.0010211.19 - кадастровый номер земельного участка
-  - кадастровая граница земельного участка
-  - детская игровая площадка
-  - тротуар / пешеходная дорожка
-  - проезд
-  - ограждение (забор)
-  - вход в МКД


Примечания:

- Территория уборки определена для управляющих компаний.
- Прилегающая территория образована с учетом расчета потребности прилегающей территории и принципа неделимости объектов благоустройства (191 ОЗ Московской области). Границы между территорией УК и МБУ проходит по тротуару и проездам.
- Системы координат МСК 50











Таблица расчета потребности прилегающей территории

МКД	Фактический показатель		Площадь квартир, кв.м	Показатель потребности	Потребность территории для МКД
	Площадь благоустройства в пределах з/у	Площадь прилегающей территории			
<i>Химки г, Новогорск мкр, Заречная ул, 1</i>	0	7178	9187,6	0,575	5283
<i>Химки г, Новогорск мкр, Заречная ул, 2 1</i>	0	3833	3180,3	0,575	1829
<i>Химки г, Новогорск мкр, Заречная ул, 2 2</i>	0	2085	3186,6	0,575	1832
<i>Химки г, Новогорск мкр, Заречная ул, 2 3</i>	0	3341	3175,7	0,575	1826
<i>Химки г, Новогорск мкр, Заречная ул, 3 1</i>	0	2574	3244,2	0,575	1865
<i>Химки г, Новогорск мкр, Заречная ул, 3 2</i>	0	2987	3171,2	0,575	1823
<i>Химки г, Новогорск мкр, Заречная ул, 3 3</i>	0	3142	3249,1	0,575	1868
<i>Химки г, Новогорск мкр, Заречная ул, 4 1</i>	0	5631	2909,7	0,575	1673
<i>Химки г, Новогорск мкр, Заречная ул, 4 2</i>	0	2440	2900,8	0,575	1668
<i>Химки г, Новогорск мкр, Заречная ул, 4 3</i>	0	3328	2898,2	0,575	1666
<i>Химки г, Новогорск мкр, Заречная ул, 5 1</i>	0	3312	2805,7	0,575	1613
<i>Химки г, Новогорск мкр, Заречная ул, 5 2</i>	0	1909	2844,1	0,575	1635
<i>Химки г, Новогорск мкр, Заречная ул, 6 1</i>	0	3121	2830,2	0,575	1627
<i>Химки г, Новогорск мкр, Заречная ул, 6 2</i>	0	1995	2838,6	0,575	1632
<i>Химки г, Новогорск мкр, Заречная ул, 7 1</i>	0	2272	2823,7	0,575	1624
<i>Химки г, Новогорск мкр, Заречная ул, 7 2</i>	0	2458	2839,9	0,575	1633
<i>Химки г, Новогорск мкр, Заречная ул, 7 3</i>	0	5061	2836	0,575	1631

Схема прилегающей территории по адресам в г.о Химки мкр. Новогорск: ул. Соколовская 4 кв д. 3, 4, 5, 7, 9, 15, 17, 18, 19; ул. Соколовская 7 кв д. 29; ул. Соколовская 6 кв д. 3.



Условные обозначения:

-  - дорога общего пользования
-  - территория обслуживаемая МБУ
-  - территория в кадастровых границах, содержит УК
-  - прилегающая территория (территория уборки), содержит УК
-  - прилегающая территория (территория уборки), УК
-  - прилегающая территория юридических лиц
- 50:10:0010211:19 - кадастровый номер земельного участка
-  - кадастровая граница земельного участка
-  - тротуар / пешеходная дорожка
-  - проезд
-  - ограждение (забор)

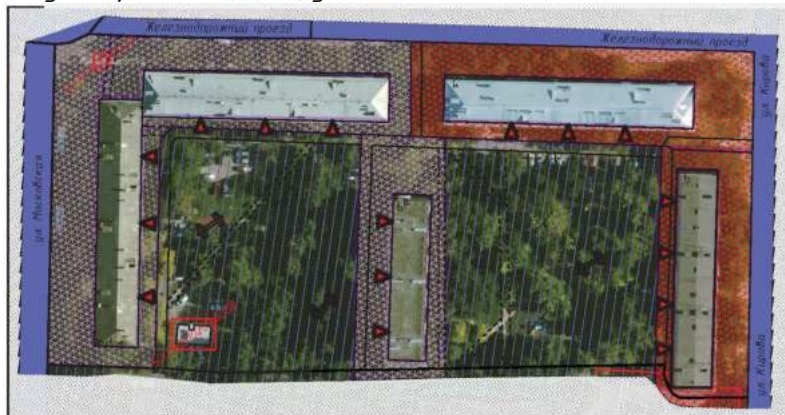
Примечания:

- Территория уборки определена для управляющих компаний.
- Прилегающая территория определена для юридических лиц.
- Прилегающая территория образована с учетом расчета потребности прилегающей территории и принципа неделимости объектов благоустройства (191 ОЗ Московской области). Границы между территорией УК и МБУ проходит по тротуару и проездам.
- Системы координат МСК 50










Таблица расчета потребности прилегающей территории

МКД	Фактический показатель		Площадь квартир, кв.м	Показатель потребности	Потребность территории для МКД
	Площадь благоустройства в пределах з/у	Площадь прилегающей территории			
Химки г, Новогорск мкр, Соколовская 4 кв ул, 15	0	1948	1004,7	0,889	893
Химки г, Новогорск мкр, Соколовская 4 кв ул, 17	0	2000	831,9	0,889	740
Химки г, Новогорск мкр, Соколовская 4 кв ул, 18	0	891	596,1	0,889	530
Химки г, Новогорск мкр, Соколовская 4 кв ул, 19	0	1207	588,4	0,889	523
Химки г, Новогорск мкр, Соколовская 4 кв ул, 3	0	1470	890,9	0,889	792
Химки г, Новогорск мкр, Соколовская 4 кв ул, 4	0	1764	840,2	0,889	747
Химки г, Новогорск мкр, Соколовская 4 кв ул, 5	0	1942	959,3	0,889	853
Химки г, Новогорск мкр, Соколовская 4 кв ул, 7	0	2134	938,9	0,889	835
Химки г, Новогорск мкр, Соколовская 4 кв ул, 9	0	3259	991,8	0,889	882
Химки г, Новогорск мкр, Соколовская 7 кв ул, 29	0	606	362,3	0,889	322
Химки г, Новогорск мкр, Соколовская 6 кв ул, 3	4270	627	1810	0,76	1376

Схема прилегающей территории по адресам в г.о Химки: ул. Ватутина д. 4к1, 4к2;
ул. Кирова д. 4, 6, 6А; ул. Московская д. 1, 3.



Условные обозначения:

-  - дорога общего пользования
-  - территория обслуживаемая МБУ
-  - прилегающая территория (территория уборки), содержит УК
-  - прилегающая территория (территория уборки), содержит УК
-  - прилегающая территория (территория уборки), содержит УК
- 50:10:0010211:19 - кадастровый номер земельного участка
- кадастровая граница земельного участка
-  - детская игровая площадка
-  - спортивная площадка
- тротуар / пешеходная дорожка
- проезд
-  - ограждение (забор)
-  - вход в МКД


Примечания:

Территория уборки определена для управляющих компаний.
Прилегающая территория образована с учетом расчета потребности прилегающей территории и принципа неделимости объектов благоустройства (191 ОЗ Московской области). Границы между территориями УК и МБУ проходит по тротуару и проездам. Системы координат МСК 50

Таблица расчета потребности прилегающей территории

МКД	Фактический показатель		Площадь квартир, кв.м	Показатель потребности	Потребность территории для МКД
	Площадь благоустройства в пределах э/у	Площадь прилегающей территории			
Химки г, Ватутина ул, 4 1	0	9677	30752,7	0,4	12301
Химки г, Ватутина ул, 4 2	0	7224	27595,1	0,4	11038
Химки г, Кирова ул, 4	0	2418	4021,7	0,76	3056
Химки г, Кирова ул, 6	0	1626	3353,4	0,76	2549
Химки г, Кирова ул, 6 А	0	1665	4569,4	0,4	1828
Химки г, Московская ул, 1	0	1718	3896,4	0,76	2961
Химки г, Московская ул, 3	0	2304	3264	0,76	2481

Схема прилегающей территории по адресам в г.о Химки, Сходня мкр: Микояна ул. 1/53, 3А, 3, 5, Фрунзе ул. 36, 38, 42, 42А, 44, Первомайкая ул. 37к1, 37к2, 46, 47, 48, 49, 51



Условные обозначения:

-  - дорога общего пользования
-  - территория обслуживаемая МБУ
-  - территория в кадастровых границах, содержит УК
-  - прилегающая территория (территория уборки), содержит УК
-  - территория в кадастровых границах, содержит УК
-  - прилегающая территория (территория уборки), содержит УК
-  - прилегающая территория юридических лиц
- 50:10:0010211:19 - кадастровый номер земельного участка
-  - кадастровая граница земельного участка
-  - детская игровая площадка
-  - тротуар/пешеходная дорожка
-  - проезд
-  - спортивная площадка
-  - ограждение (забор)
-  - вход в МКД

Примечания:

- Территория уборки определена для управляющих компаний. Определена прилегающая территория для юридических лиц.
- Прилегающая территория образована с учетом расчета потребности прилегающей территории и принципа неделимости объектов благоустройства (191 ОЗ Московской области). Границы между территорией УК и МБУ проходит по тротуару. Системы координат МСК 50.

Таблица расчета потребности прилегающей территории

МКД	Фактический показатель		Площадь квартир, кв.м	Показатель потребности	Потребность территории для МКД
	Площадь благоустройства в пределах з/у	Площадь прилегающей территории			
Химки г, Сходня мкр, Микояна ул, 1/53	0	2474	2570.6	0.76	1954
Химки г, Сходня мкр, Микояна ул, 3 А	3173	286	8125.4	0.4	3250
Химки г, Сходня мкр, Микояна ул, 5	0	1629	2582.4	0.76	1963
Химки г, Сходня мкр, Первомайская ул, 37 1	0	3447	15940.4	0.4	6376
Химки г, Сходня мкр, Первомайская ул, 37 2	0	3036	11913.7	0.4	4765
Химки г, Сходня мкр, Первомайская ул, 46	0	602	947.1	0.889	842
Химки г, Сходня мкр, Первомайская ул, 47	0	2304	1639.6	0.889	1458
Химки г, Сходня мкр, Первомайская ул, 48	0	568	315.6	0.88	278
Химки г, Сходня мкр, Первомайская ул, 49	5066	559	17555.3	0.4	7022
Химки г, Сходня мкр, Первомайская ул, 51	0	1233	991	0.889	881
Химки г, Сходня мкр, Фрунзе ул, 36	0	2264	2770	0.76	2105
Химки г, Сходня мкр, Фрунзе ул, 38	0	3417	2850.1	0.76	2166
Химки г, Сходня мкр, Фрунзе ул, 42	0	2353	2575.5	0.76	1957
Химки г, Сходня мкр, Фрунзе ул, 42 А	0	2925	2839.3	0.76	2158
Химки г, Сходня мкр, Фрунзе ул, 44	0	1595	620.1	0.889	551
Химки г, Сходня мкр, Микояна ул, 3	0	2707	2559.8	0.76	1945

Схема прилегающей территории по адресам в г.о Химки, Сходня мкр: Банный пер. 3, Папанина ул. 8, Первомайская ул. 25, 25/2, 26, 27, 27А, 28, 28к1, 28к2, 30



Условные обозначения:

-  - дорога общего пользования
-  - территория обслуживаемая МБУ
-  - территория в кадастровых границах, содержит УК
-  - прилегающая территория (территория уборки), содержит УК
-  - территория в кадастровых границах, содержит УК
-  - прилегающая территория (территория уборки), содержит УК
-  - территория в кадастровых границах, содержит УК
-  - прилегающая территория (территория уборки), содержит УК
-  - территория в кадастровых границах, содержит УК
-  - прилегающая территория (территория уборки), содержит УК
-  - прилегающая территория юридических лиц
- 50:10:0010211:19 - кадастровый номер земельного участка
-  - кадастровая граница земельного участка
-  - детская игровая площадка
-  - тротуар/пешеходная дорожка
-  - проезд
-  - спортивная площадка
-  - ограждение (забор)
-  - вход в МКД


Примечания:

- Территория уборки определена для управляющих компаний.
- Определена прилегающая территория для юридических лиц.
- Прилегающая территория образована с учетом расчета потребности прилегающей территории и принципа неделимости объектов благоустройства (191 ОЗ Московской области). Границы между территорией УК и МБУ проходит по тротуару.
- Системы координат МСК 50.

Таблица расчета потребности прилегающей территории

МКД	Фактический показатель		Площадь квартир, кв.м	Показатель потребности	Потребность территории для МКД
	Площадь благоустройства в пределах з/у	Площадь прилегающей территории			
<i>Химки г, Сходня мкр, Банный пер, 3</i>	<i>0</i>	<i>2063</i>	<i>2053.2</i>	<i>0.76</i>	<i>1560</i>
<i>Химки г, Сходня мкр, Папанина ул, 8</i>	<i>2149</i>	<i>15</i>	<i>3630</i>	<i>0.76</i>	<i>2759</i>
<i>Химки г, Сходня мкр, Первомайская ул, 25</i>	<i>0</i>	<i>4649</i>	<i>2812.2</i>	<i>0.76</i>	<i>2137</i>
<i>Химки г, Сходня мкр, Первомайская ул, 25/2</i>	<i>0</i>	<i>814</i>	<i>370.7</i>	<i>0.88</i>	<i>326</i>
<i>Химки г, Сходня мкр, Первомайская ул, 26</i>	<i>0</i>	<i>3103</i>	<i>2057.7</i>	<i>0.76</i>	<i>1564</i>
<i>Химки г, Сходня мкр, Первомайская ул, 27</i>	<i>2255</i>	<i>525</i>	<i>3213.5</i>	<i>0.76</i>	<i>2442</i>
<i>Химки г, Сходня мкр, Первомайская ул, 27 А</i>	<i>0</i>	<i>1884</i>	<i>3222.1</i>	<i>0.76</i>	<i>2449</i>
<i>Химки г, Сходня мкр, Первомайская ул, 28</i>	<i>0</i>	<i>2160</i>	<i>2028.6</i>	<i>0.76</i>	<i>1542</i>
<i>Химки г, Сходня мкр, Первомайская ул, 28/1</i>	<i>0</i>	<i>1437</i>	<i>2024.1</i>	<i>0.76</i>	<i>1538</i>
<i>Химки г, Сходня мкр, Первомайская ул, 28/2</i>	<i>0</i>	<i>2647</i>	<i>2016.8</i>	<i>0.76</i>	<i>1533</i>
<i>Химки г, Сходня мкр, Первомайская ул, 30</i>	<i>0</i>	<i>4153</i>	<i>4526.6</i>	<i>0.76</i>	<i>3440</i>

Схема прилегающей территории по адресам в г.о Химки, Сходня мкр: Ленина ул. 33, Папанина ул. 11, Первомайская ул. 11, 13, 15, 17, 19, 21, Фрунзе ул. 12



Условные обозначения:

-  - дорога общего пользования
-  - территория обслуживаемая МБУ
-  - территория в кадастровых границах, содержит УК
-  - прилегающая территория (территория уборки), содержит УК
-  - территория в кадастровых границах, содержит УК
-  - прилегающая территория (территория уборки), содержит УК
-  - территория в кадастровых границах, содержит УК
-  - прилегающая территория (территория уборки), содержит УК
-  - территория в кадастровых границах, содержит УК
-  - прилегающая территория (территория уборки), содержит УК
- 50:10:0010211:19 - кадастровый номер земельного участка
-  - кадастровая граница земельного участка
-  - детская игровая площадка
-  - тротуар/пешеходная дорожка
-  - проезд
-  - спортивная площадка
-  - ограждение (забор)
-  - вход в МКД

Примечания:

- Территория уборки определена для управляющих компаний.
- Прилегающая территория образована с учетом расчета потребности прилегающей территории и принципа неделимости объектов благоустройства (191 ОЗ Московской области). Границы между территорией УК и МБУ проходят по тротуару. Системы координат МСК 50.

Таблица расчета потребности прилегающей территории

МКД	Фактический показатель		Площадь квартир, кв.м	Показатель потребности	Потребность территории для МКД
	Площадь благоустройства в пределах з/у	Площадь прилегающей территории			
<i>Химки г, Сходня мкр, Ленина ул, 33</i>	<i>2975</i>	<i>3194</i>	<i>15143.5</i>	<i>0.4</i>	<i>6057</i>
<i>Химки г, Сходня мкр, Папанина ул, 11</i>	<i>1040</i>	<i>0</i>	<i>2645.9</i>	<i>0.76</i>	<i>2011</i>
<i>Химки г, Сходня мкр, Первомайская ул, 11</i>	<i>0</i>	<i>1192</i>	<i>464.8</i>	<i>0.88</i>	<i>409</i>
<i>Химки г, Сходня мкр, Первомайская ул, 13</i>	<i>0</i>	<i>902</i>	<i>477.8</i>	<i>0.88</i>	<i>420</i>
<i>Химки г, Сходня мкр, Первомайская ул, 15</i>	<i>0</i>	<i>1225</i>	<i>969</i>	<i>0.889</i>	<i>861</i>
<i>Химки г, Сходня мкр, Первомайская ул, 17</i>	<i>0</i>	<i>2100</i>	<i>1342.5</i>	<i>0.889</i>	<i>1193</i>
<i>Химки г, Сходня мкр, Первомайская ул, 19</i>	<i>0</i>	<i>1716</i>	<i>3236.9</i>	<i>0.4</i>	<i>1295</i>
<i>Химки г, Сходня мкр, Первомайская ул, 21</i>	<i>0</i>	<i>1345</i>	<i>1983.6</i>	<i>0.76</i>	<i>1508</i>
<i>Химки г, Сходня мкр, Фрунзе ул, 12</i>	<i>2053</i>	<i>0</i>	<i>1489.6</i>	<i>0.76</i>	<i>1132</i>