

ГРАФИЧЕСКОЕ ОПИСАНИЕ

местоположения границ населенных пунктов, территориальных зон, особо охраняемых природных территорий, зон с особыми условиями использования территории

«Сведения о границах территории, в отношении которой устанавливается публичный сервитут для строительства, реконструкции, эксплуатации, капитального ремонта линейного объекта: «Газопровод среднего давления $P \leq 0,3$ МПа».

(наименование объекта, местоположение границ которого описано (далее - объект))

Раздел 1

Сведения об объекте

№ п/п	Характеристики объекта	Описание характеристик
1	2	3
1.	Местоположение объекта	Московская область, городской округ Химки, деревня Поярково
2.	Площадь объекта +/- величина погрешности определения площади (P +/- Дельта P)	24 +/- 2 м ²
3.	Иные характеристики объекта	-

Раздел 2

Сведения о местоположении границ объекта

1. Система координат МСК-50, зона 2

2. Сведения о характерных точках границ объекта

Обозначение характерных точек границ	Координаты, м		Метод определения координат характерной точки	Средняя квадратическая погрешность положения характерной точки (Mt), м	Описание обозначения точки на местности (при наличии)
	X	Y			
1	2	3	4	5	6
1	496486.79	2178486.60	Аналитический метод	0.1	-
2	496492.78	2178486.60	Аналитический метод	0.1	-
3	496492.78	2178490.60	Аналитический метод	0.1	-
4	496486.79	2178490.60	Аналитический метод	0.1	-
1	496486.79	2178486.60	Аналитический метод	0.1	-

3. Сведения о характерных точках части (частей) границы объекта

Обозначение характерных точек части границы	Координаты, м		Метод определения координат характерной точки	Средняя квадратическая погрешность положения характерной точки (Mt), м	Описание обозначения точки на местности (при наличии)
	X	Y			
1	2	3	4	5	6
-	-	-	-	-	-

Раздел 3

Сведения о местоположении измененных (уточненных) границ объекта

1. Система координат - МСК-50, зона 2

2. Сведения о характерных точках границ объекта

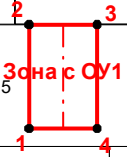
Обозначение характерных точек границ	Существующие координаты, м		Измененные (уточненные) координаты, м		Метод определения координат характерной точки	Средняя квадратическая погрешность положения характерной точки (Mt), м	Описание обозначения точки на местности (при наличии)
	X	Y	X	Y			
1	2	3	4	5	6	7	8
-	-	-	-	-	-	-	

3. Сведения о характерных точках части (частей) границы объекта

Обозначение характерных точек части границы	Существующие координаты, м		Измененные (уточненные) координаты, м		Метод определения координат характерной точки	Средняя квадратическая погрешность положения характерной точки (Mt), м	Описание обозначения точки на местности (при наличии)
	X	Y	X	Y			
1	2	3	4	5	6	7	8
-	-	-	-	-	-	-	

Раздел 4

Схема расположения границ публичного сервитута





					50:09
50:09:0060811:1621	50:09:0060811:1622	50:09:0060811:1623	50:09:0060811:1624	50:09:0060811:1625	50:09
					50:09
50:09:0060811:2595					

Масштаб 1:500

Условные обозначения:

- - характерная точка границы, сведения о которой позволяют однозначно определить ее положения на местности
- 1 - обозначение новой характерной точки

Зона с ОУ1 – зона с особыми условиями использования территории Зона с ОУ1 – сведения о границах территории, в отношении, которой устанавливается публичный сервитут для строительства, реконструкции, эксплуатации, капитального ремонта линейного объекта: "Газопровод среднего давления $P \leq 0,3$ МПа"

-  - часть границы, местоположение которой определено при выполнении кадастровых работ
-  - часть границы, сведения ЕГРН о которой позволяют однозначно определить ее положения на местности
-  - граница кадастрового квартала
-  - часть контура, образованного проекцией вновь образованного подземного конструктивного элемента здания, сооружения, объекта незавершенного строительного

50:09:0060811:2595- кадастровый номер з/у

Подпись: _____ Дата 06.02.2024
 Место для печати лица, составившего карту(план) объекта землеустройства

