Внесение изменений в генеральный план городского округа Химки Московской области

Карта зон с особыми условиями использования территории в границах муниципального образования в части приаэродромной территории (проект)

Подзоны приаэродромной территории аэропорта Шереметьево с учётом комплекса ВПП-3

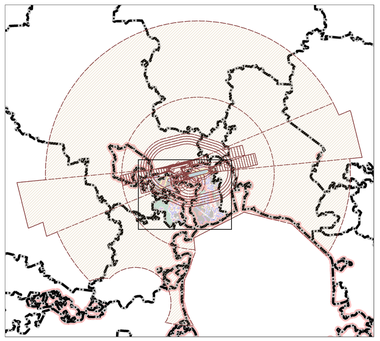

Первая подзона приаэродромной территории аэропорта Шереметьево с учётом комплекса ВПП-3

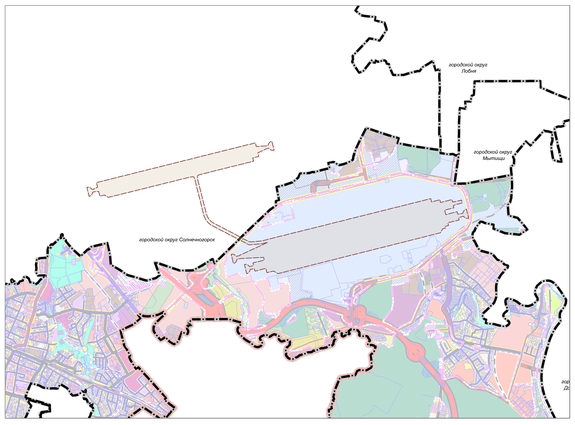

Вторая подзона приаэродромной территории аэропорта Шереметьево с учётом комплекса ВПП-3

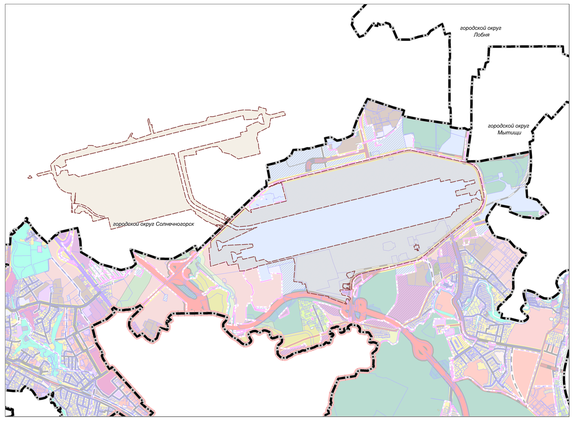

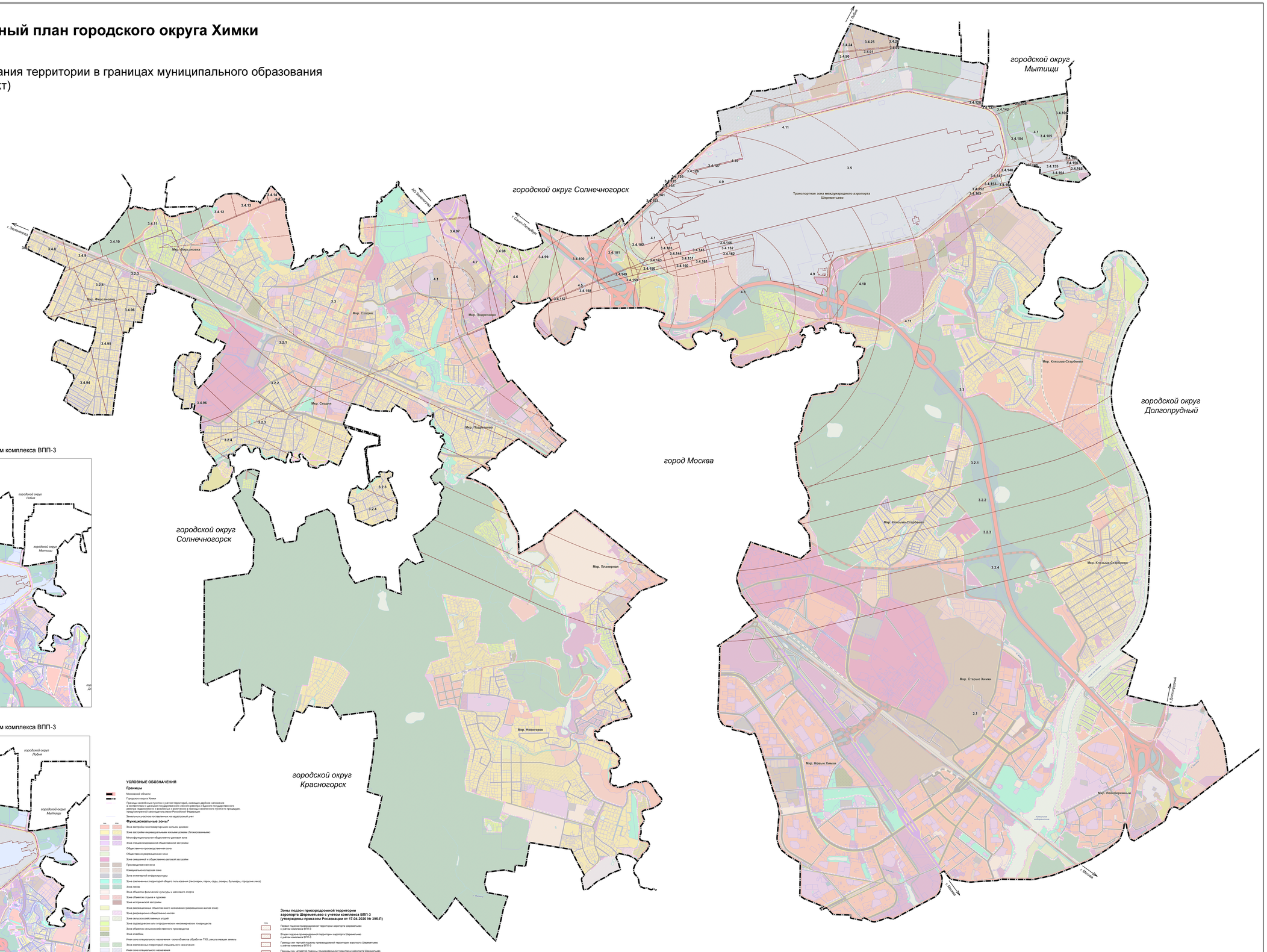

УСЛОВНЫЕ ОБОЗНАЧЕНИЯ

Границы

Московской области

Городского округа Химки

Границы населённых пунктов с учетом территорий, имеющих дачное население в соответствии с данными государственного лесного реестра и Единого государственного реестра недвижимости и включенных в границы населенного пункта по проекдам, предусмотренной законодательством Российской Федерации

Земельных участков поставленных на кадастровый учет

Функциональные зоны*

Отм.	Инв.	
		Зона застройки многоквартирными жилыми домами
		Зона застройки индивидуальными жилыми домами (блокированными)
		Многофункциональная общественно-деловая зона
		Зона специализированной общественной застройки
		Общественно-производственная зона
		Общественно-рекреационная зона
		Зона смешанной и общественно-деловой застройки
		Производственная зона
		Коммунально-складская зона
		Зона инженерной инфраструктуры
		Зона озеленённых территорий общего пользования (лесопарки, парки, сады, скверы, бульвары, городские леса)
		Зона лесов
		Зона объектов физической культуры и массового спорта
		Зона объектов отдыха и туризма
		Зона исторической застройки
		Зона рекреационных объектов иного назначения (рекреационно-жилая зона)
		Зона рекреационно-общественно-жилая
		Зона сельскохозяйственных угодий
		Зона садоводческих или огороднических некоммерческих товариществ
		Зона объектов сельскохозяйственного производства
		Зона кладбищ
		Иная зона специального назначения - зона объектов обработки ТКО, результывающие землеть
		Зона озеленённых территорий специального назначения
		Иная зона специального назначения
		Зона объектов автомобильного транспорта
		Зона объектов железнодорожного транспорта
		Зона объектов воздушного транспорта
		Зона объектов водного транспорта
		Зона аквапарк

*Применяется у участков требований решения Исполкома Московского городского и областного народных депутатов от 17.04.1980 № 500-1143 «Об утверждении проекта установления красных линий (границ) зон санитарной охраны источников водоснабжения г. Москвы в границах ЛПЗ»

Зоны подзон приаэродромной территории аэропорта Шереметьево с учетом комплекса ВПП-3 (утверждены приказом Росавиации от 17.04.2020 № 395-П)

Отм.	
	Первая подзона приаэродромной территории аэропорта Шереметьево с учётом комплекса ВПП-3
	Вторая подзона приаэродромной территории аэропорта Шереметьево с учётом комплекса ВПП-3
	Границы зон третьей подзоны приаэродромной территории аэропорта Шереметьево с учётом комплекса ВПП-3
	Границы зон четвертой подзоны приаэродромной территории аэропорта Шереметьево с учётом комплекса ВПП-3
	Пятая подзона приаэродромной территории аэропорта Шереметьево с учётом комплекса ВПП-3
	Шестая подзона приаэродромной территории аэропорта Шереметьево с учётом комплекса ВПП-3
3.2	горизонтальная плоскость третьей подзоны приаэродромной территории аэропорта Шереметьево с учётом комплекса ВПП-3
4.1	горизонтальная плоскость четвертой подзоны приаэродромной территории аэропорта Шереметьево с учётом комплекса ВПП-3

Границы зон третьей подзоны приаэродромной территории аэропорта Шереметьево с учётом комплекса ВПП-3

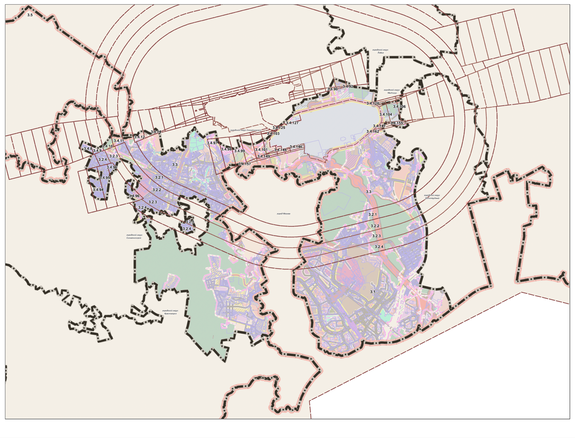

Границы зон четвертой подзоны приаэродромной территории аэропорта Шереметьево с учётом комплекса ВПП-3

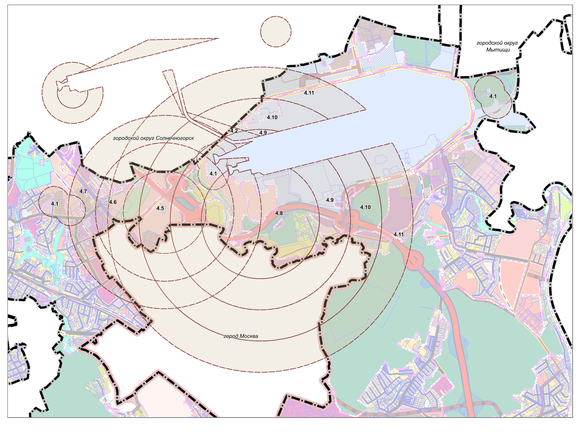

Пятая подзона приаэродромной территории аэропорта Шереметьево с учётом комплекса ВПП-3

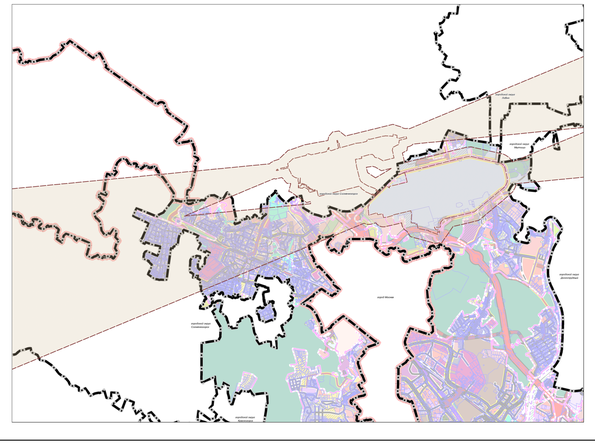

Шестая подзона приаэродромной территории аэропорта Шереметьево с учётом комплекса ВПП-3

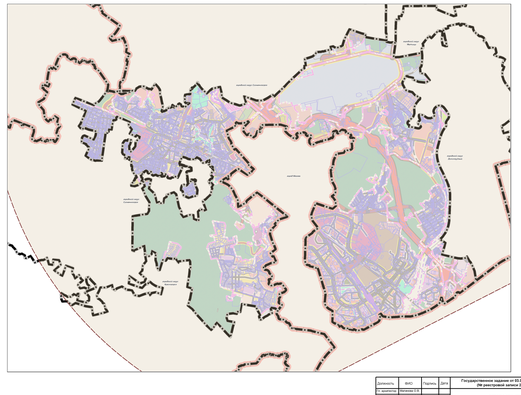

Должность	Фамил.	Подпись	Дата	Государственная задача от 29.08.2018 № 1540/05 (версия № 2) ДФ (учетный номер 2858191020000100011)	
Гл. архитектор	Ковалева С.В.			Московская область, Городской округ Химки	
Гл. специалист	Ковалева С.В.				
Вед. инженер	Ковалева С.В.				
Вед. инженер	Ковалева С.В.				
Вед. эколог	Ковалева С.В.				
Вед. инженер	Ковалева С.В.				
Вед. инженер	Ковалева С.В.				
Исполнит.	Ковалева С.В.				
Исполнит.	Ковалева С.В.				
Исполнит.	Ковалева С.В.				

Стадия	Лист	Листов
ПЛ	1.8	8

Карта зон с особыми условиями использования территории в границах муниципального образования в части приаэродромной территории, 1:17 000

ГАУ МО "Институт генерального планирования"