

Утверждена

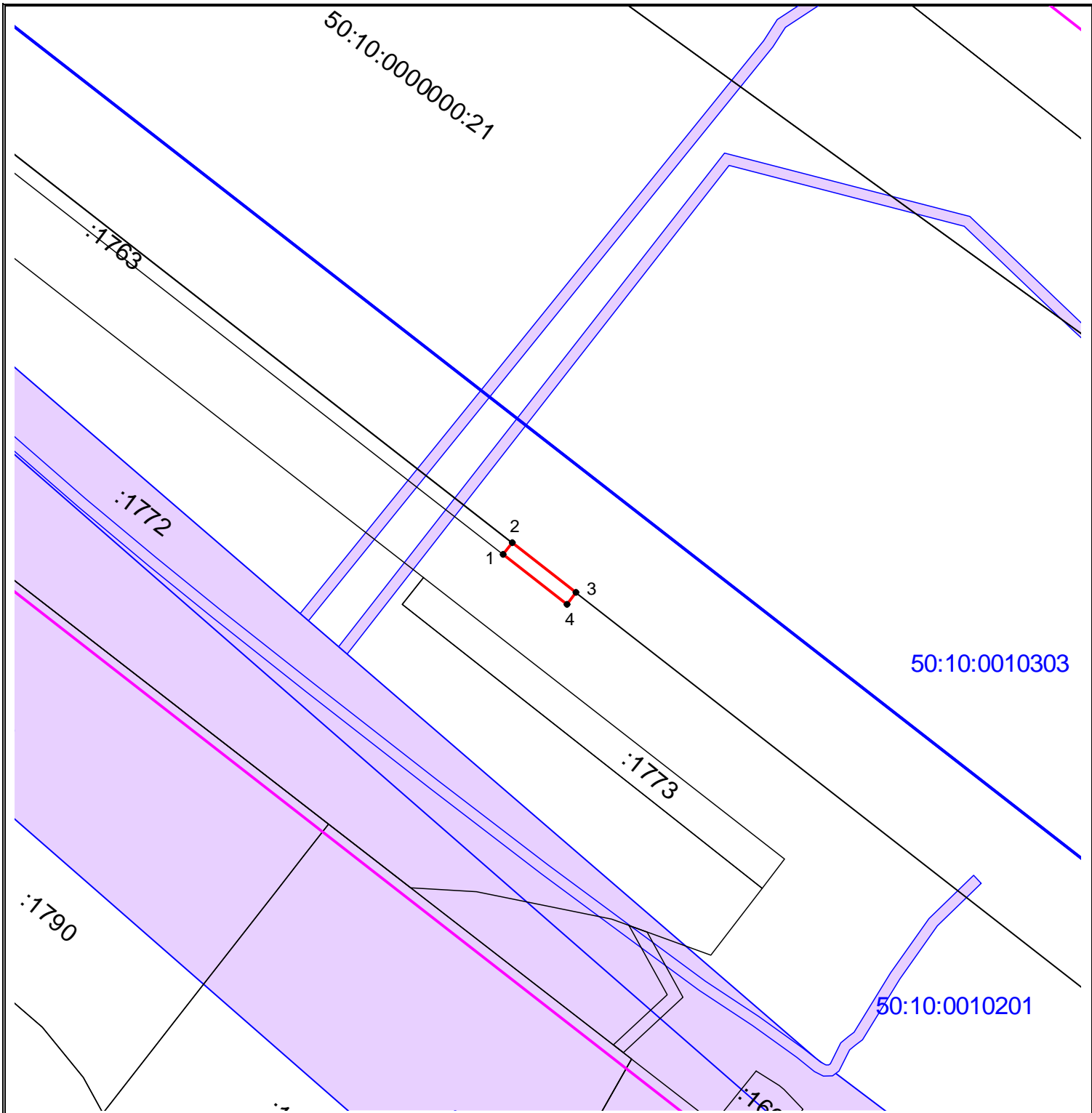
постановлением Администрации
городского округа Химки Московской области
от 06.12.2021 № 1022

**Схема расположения границ публичного сервитута
на земельном участке с кадастровым номером 50:10:0010201:1763**

Площадь 40 м²








Обозначение характерных точек границ	Координаты, м	
	X	Y
1	2	3
1	486523.09	2182923.55
2	486525.20	2182925.23
3	486516.15	2182936.82
4	486514.00	2182935.21
1	486523.09	2182923.55

Система координат: МСК-50, зона 2



Масштаб 1:1000

УСЛОВНЫЕ ОБОЗНАЧЕНИЯ:

-  - граница публичного сервитута
-  - граница земельного участка, сведения о котором имеются в ЕГРН
-  - граница объекта капитально строительства, сведения о котором имеются в ЕГРН
-  - граница кадастрового квартала
-  1 - характерная точка границ публичного сервитута и ее обозначение
- :406 - кадастровый номер земельного участка
- 50:10:0010303 - кадастровый номер квартала
-  - зона планируемого размещения ВСМ
-  - охранная зона инженерных коммуникаций