

**СХЕМА РАСПОЛОЖЕНИЯ ЗЕМЕЛЬНОГО УЧАСТКА
НА КАДАСТРОВOM ПЛАНЕ ТЕРРИТОРИИ**

Кадастровый квартал: 50:10:0010110

Адрес (местоположение) объекта: Российская Федерация, Московская область, г.о. Химки, г. Химки, Юбилейный проспект

Утверждена

(наименование документа об утверждении, включая наименования органов




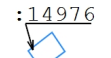


местного самоуправления, принявших решение об утверждении схемы)

от _____ № _____



Масштаб 1:500

Условные обозначения:

-  - граница объекта землеустройства (публичный сервитут)
-  - характерная точка границы объекта землеустройства (публичный сервитут)
-  - граница земельного участка по сведениям ЕГРН
-  :14976 - граница и кадастровый номер объекта капитального строительства
-  50:10:0020301 - границы и номер кадастрового квартала
-  - Граница ОКС сведения о котором содержатся в ГКН

Геоданные

№ п/п	Имя точки	X, м	Y, м	S, м
:ЗУ1				
1	н1	483 601,62	2 183 424,34	30,19
2	н2	483 608,33	2 183 394,90	25,88
3	н3	483 633,65	2 183 400,26	30,19
4	н4	483 626,94	2 183 429,70	25,88
1	н1	483 601,62	2 183 424,34	

Участок	ЭКСПЛИКАЦИЯ:		Площадь(м.кв.)
	Обозначение		
Образуемый земельный участок (публичный сервитут)	:ЗУ1		781