

**СХЕМА РАСПОЛОЖЕНИЯ ЗЕМЕЛЬНОГО УЧАСТКА  
НА КАДАСТРОВOM ПЛАНЕ ТЕРРИТОРИИ**

Кадастровый квартал: 50:10:0060211

Адрес (местоположение) объекта: Российская Федерация, Московская область, г.о. Химки, г. Химки, мкр. Сходня, ул. Первомайская

**Утверждена**

(наименование документа об утверждении, включая наименования органов

местного самоуправления, принявших решение об утверждении схемы)

от \_\_\_\_\_ № \_\_\_\_\_




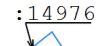


**Геоданные**

Имя точки	X, м	Y, м	S, м
:ЗУ1			
н1	491 445,41	2 176 385,77	
н2	491 452,89	2 176 361,56	25,34
н3	491 465,72	2 176 365,52	13,43
н4	491 465,76	2 176 365,38	0,14
н5	491 492,46	2 176 372,61	27,66
н6	491 485,72	2 176 397,92	26,19
н7	491 459,01	2 176 390,69	27,67
н8	491 459,19	2 176 390,03	0,69
н1	491 445,41	2 176 385,77	14,42



Масштаб 1:500

**Условные обозначения:**

-  - граница объекта землеустройства (публичный сервитут)
-  1 - характерная точка границы объекта землеустройства (публичный сервитут)
-  - граница земельного участка по сведениям ЕГРН
-  :14976 - граница и кадастровый номер объекта капитального строительства
-  50:10:0020301 - границы и номер кадастрового квартала
-  - Граница ОКС сведения о котором содержатся в ГКН

**ЭКСПЛИКАЦИЯ:**

Участок	Обозначение	Площадь(м.кв.)
Образуемый земельный участок (публичный сервитут)	:ЗУ1	1078