

ГРАФИЧЕСКОЕ ОПИСАНИЕ

местоположения границ населенных пунктов, территориальных зон, особо охраняемых природных территорий, зон с особыми условиями использования территории

Публичный сервитут в целях проведения работ по проектным изысканиям, строительным-монтажным работам по объекту: «Московская область, г. Химки, мкр. Клязьма-Старбеево, квартал Вашутино, дорожно-транспортная инфраструктура», имеющий идентификатор: 01-СС-ГП/ДТИ, в состав которого включены в том числе наземные пешеходные переходы № 1, 2, 3-4, 6, 7, 8, 10, 11, 12 жилого комплекса «Солнечная система», расположенного по адресу: Московская обл., г. Химки, мкр. Клязьма-Старбеево, квартал Вашутино

(наименование объекта, местоположение границ которого описано (далее - объект))

Раздел 1

Сведения об объекте

№ п/п	Характеристики объекта	Описание характеристик
1	2	3
1.	Местоположение объекта	Московская область, г.о Химки, город Химки
2.	Площадь объекта +/- величина погрешности определения площади (Р +/- Дельта Р)	6228 +/- 55 м ²
3.	Иные характеристики объекта	Публичный сервитут в целях проведения работ по проектным изысканиям, строительным-монтажным работам по объекту: «Московская область, г. Химки, мкр. Клязьма-Старбеево, квартал Вашутино, дорожно-транспортная инфраструктура», имеющий идентификатор: 01-СС-ГП/ДТИ, в состав которого включены в том числе наземные пешеходные переходы № 1, 2, 3-4, 6, 7, 8, 10, 11, 12 жилого комплекса «Солнечная система», расположенного по адресу: Московская обл., г. Химки, мкр. Клязьма-Старбеево, квартал Вашутино

Раздел 2

Сведения о местоположении границ объекта

1. Система координат МСК-50

2. Сведения о характерных точках границ объекта

Обозначение характерных точек границ	Координаты, м		Метод определения координат характерной точки	Средняя квадратическая погрешность положения характерной точки (M _t), м	Описание обозначения точки на местности (при наличии)
	X	Y			
1	2	3	4	5	6
1	486979.02	2183076.39	Аналитический метод	0.20	Закрепление отсутствует
2	486960.23	2183099.69	Аналитический метод	0.20	Закрепление отсутствует
3	486962.49	2183101.52	Аналитический метод	0.20	Закрепление отсутствует
4	486963.03	2183102.48	Аналитический метод	0.20	Закрепление отсутствует
5	486963.24	2183103.84	Аналитический метод	0.20	Закрепление отсутствует
6	486962.34	2183105.33	Аналитический метод	0.20	Закрепление отсутствует
7	486960.84	2183105.75	Аналитический метод	0.20	Закрепление отсутствует
8	486959.05	2183105.40	Аналитический метод	0.20	Закрепление отсутствует
9	486957.13	2183104.12	Аналитический метод	0.20	Закрепление отсутствует
10	486927.58	2183141.52	Аналитический метод	0.20	Закрепление отсутствует
11	486923.15	2183138.27	Аналитический метод	0.20	Закрепление отсутствует
12	486952.81	2183100.79	Аналитический метод	0.20	Закрепление отсутствует
13	486951.60	2183099.83	Аналитический метод	0.20	Закрепление отсутствует
14	486952.18	2183098.84	Аналитический метод	0.20	Закрепление отсутствует
15	486940.76	2183088.38	Аналитический метод	0.20	Закрепление отсутствует
16	486942.83	2183085.62	Аналитический метод	0.20	Закрепление отсутствует
17	486953.77	2183096.35	Аналитический метод	0.20	Закрепление отсутствует
18	486954.62	2183095.31	Аналитический метод	0.20	Закрепление отсутствует
19	486956.04	2183096.65	Аналитический метод	0.20	Закрепление отсутствует
20	486975.40	2183072.90	Аналитический метод	0.20	Закрепление отсутствует
1	486979.02	2183076.39	Аналитический метод	0.20	Закрепление отсутствует
21	487020.40	2183093.64	Аналитический метод	0.20	Закрепление отсутствует

2. Сведения о характерных точках границ объекта					
Обозначение характерных точек границ	Координаты, м		Метод определения координат характерной точки	Средняя квадратическая погрешность положения характерной точки (Mt), м	Описание обозначения точки на местности (при наличии)
	X	Y			
1	2	3	4	5	6
22	487021.69	2183100.24	Аналитический метод	0.20	Закрепление отсутствует
23	487022.97	2183099.74	Аналитический метод	0.20	Закрепление отсутствует
24	487023.49	2183099.82	Аналитический метод	0.20	Закрепление отсутствует
25	487024.32	2183100.32	Аналитический метод	0.20	Закрепление отсутствует
26	487024.82	2183101.31	Аналитический метод	0.20	Закрепление отсутствует
27	487024.74	2183102.25	Аналитический метод	0.20	Закрепление отсутствует
28	487024.35	2183102.89	Аналитический метод	0.20	Закрепление отсутствует
29	487022.97	2183103.50	Аналитический метод	0.20	Закрепление отсутствует
30	487022.22	2183103.34	Аналитический метод	0.20	Закрепление отсутствует
31	487024.12	2183111.63	Аналитический метод	0.20	Закрепление отсутствует
32	487025.21	2183111.36	Аналитический метод	0.20	Закрепление отсутствует
33	487026.34	2183111.65	Аналитический метод	0.20	Закрепление отсутствует
34	487027.26	2183112.62	Аналитический метод	0.20	Закрепление отсутствует
35	487027.50	2183113.54	Аналитический метод	0.20	Закрепление отсутствует
36	487030.20	2183113.06	Аналитический метод	0.20	Закрепление отсутствует
37	487037.80	2183112.50	Аналитический метод	0.20	Закрепление отсутствует
38	487043.16	2183112.78	Аналитический метод	0.20	Закрепление отсутствует
39	487043.13	2183115.40	Аналитический метод	0.20	Закрепление отсутствует
40	487037.46	2183115.36	Аналитический метод	0.20	Закрепление отсутствует
41	487036.17	2183115.41	Аналитический метод	0.20	Закрепление отсутствует
42	487030.19	2183115.99	Аналитический метод	0.20	Закрепление отсутствует
43	487025.85	2183116.75	Аналитический метод	0.20	Закрепление отсутствует
44	487028.83	2183130.67	Аналитический метод	0.20	Закрепление отсутствует
45	487025.17	2183131.47	Аналитический метод	0.20	Закрепление отсутствует
46	487021.75	2183117.43	Аналитический метод	0.20	Закрепление отсутствует

2. Сведения о характерных точках границ объекта					
Обозначение характерных точек границ	Координаты, м		Метод определения координат характерной точки	Средняя квадратическая погрешность положения характерной точки (Mt), м	Описание обозначения точки на местности (при наличии)
	X	Y			
1	2	3	4	5	6
47	487014.81	2183119.56	Аналитический метод	0.20	Закрепление отсутствует
48	487014.15	2183119.81	Аналитический метод	0.20	Закрепление отсутствует
49	487009.34	2183121.91	Аналитический метод	0.20	Закрепление отсутствует
50	487005.50	2183123.95	Аналитический метод	0.20	Закрепление отсутствует
51	487003.22	2183125.34	Аналитический метод	0.20	Закрепление отсутствует
52	487001.56	2183122.94	Аналитический метод	0.20	Закрепление отсутствует
53	487018.95	2183115.56	Аналитический метод	0.20	Закрепление отсутствует
54	487018.99	2183114.66	Аналитический метод	0.20	Закрепление отсутствует
55	487019.36	2183113.54	Аналитический метод	0.20	Закрепление отсутствует
56	487019.87	2183112.79	Аналитический метод	0.20	Закрепление отсутствует
57	487020.75	2183112.08	Аналитический метод	0.20	Закрепление отсутствует
58	487018.78	2183103.99	Аналитический метод	0.20	Закрепление отсутствует
59	487018.00	2183104.47	Аналитический метод	0.20	Закрепление отсутствует
60	487017.00	2183104.47	Аналитический метод	0.20	Закрепление отсутствует
61	487016.30	2183104.07	Аналитический метод	0.20	Закрепление отсутствует
62	487015.86	2183103.40	Аналитический метод	0.20	Закрепление отсутствует
63	487015.80	2183102.36	Аналитический метод	0.20	Закрепление отсутствует
64	487016.36	2183101.46	Аналитический метод	0.20	Закрепление отсутствует
65	487016.89	2183101.15	Аналитический метод	0.20	Закрепление отсутствует
66	487018.05	2183101.12	Аналитический метод	0.20	Закрепление отсутствует
67	487016.51	2183094.76	Аналитический метод	0.20	Закрепление отсутствует
21	487020.40	2183093.64	Аналитический метод	0.20	Закрепление отсутствует
68	487063.95	2183060.92	Аналитический метод	0.20	Закрепление отсутствует
69	487064.28	2183053.62	Аналитический метод	0.20	Закрепление отсутствует
70	487069.30	2183054.61	Аналитический метод	0.20	Закрепление отсутствует

2. Сведения о характерных точках границ объекта					
Обозначение характерных точек границ	Координаты, м		Метод определения координат характерной точки	Средняя квадратическая погрешность положения характерной точки (Mt), м	Описание обозначения точки на местности (при наличии)
	X	Y			
1	2	3	4	5	6
71	487069.56	2183053.63	Аналитический метод	0.20	Закрепление отсутствует
72	487071.37	2183054.11	Аналитический метод	0.20	Закрепление отсутствует
73	487075.57	2183038.23	Аналитический метод	0.20	Закрепление отсутствует
74	487078.63	2183039.11	Аналитический метод	0.20	Закрепление отсутствует
75	487074.25	2183054.34	Аналитический метод	0.20	Закрепление отсутствует
76	487075.66	2183054.82	Аналитический метод	0.20	Закрепление отсутствует
77	487075.20	2183056.20	Аналитический метод	0.20	Закрепление отсутствует
78	487083.48	2183058.99	Аналитический метод	0.20	Закрепление отсутствует
79	487084.03	2183057.37	Аналитический метод	0.20	Закрепление отсутствует
80	487086.41	2183058.17	Аналитический метод	0.20	Закрепление отсутствует
81	487086.07	2183059.18	Аналитический метод	0.20	Закрепление отсутствует
82	487090.52	2183060.68	Аналитический метод	0.20	Закрепление отсутствует
83	487090.67	2183059.60	Аналитический метод	0.20	Закрепление отсутствует
84	487094.02	2183060.06	Аналитический метод	0.20	Закрепление отсутствует
85	487091.62	2183068.48	Аналитический метод	0.20	Закрепление отсутствует
86	487088.00	2183067.73	Аналитический метод	0.20	Закрепление отсутствует
87	487088.34	2183066.47	Аналитический метод	0.20	Закрепление отсутствует
88	487085.04	2183065.58	Аналитический метод	0.20	Закрепление отсутствует
89	487084.56	2183067.35	Аналитический метод	0.20	Закрепление отсутствует
90	487080.80	2183066.33	Аналитический метод	0.20	Закрепление отсутствует
91	487081.25	2183064.67	Аналитический метод	0.20	Закрепление отсутствует
92	487073.62	2183062.61	Аналитический метод	0.20	Закрепление отсутствует
93	487072.21	2183065.49	Аналитический метод	0.20	Закрепление отсутствует
94	487067.56	2183064.10	Аналитический метод	0.20	Закрепление отсутствует
95	487067.77	2183061.20	Аналитический метод	0.20	Закрепление отсутствует

2. Сведения о характерных точках границ объекта					
Обозначение характерных точек границ	Координаты, м		Метод определения координат характерной точки	Средняя квадратическая погрешность положения характерной точки (Mt), м	Описание обозначения точки на местности (при наличии)
	X	Y			
1	2	3	4	5	6
68	487063.95	2183060.92	Аналитический метод	0.20	Закрепление отсутствует
96	487099.55	2183142.21	Аналитический метод	0.20	Закрепление отсутствует
97	487101.91	2183145.65	Аналитический метод	0.20	Закрепление отсутствует
98	487104.17	2183149.25	Аналитический метод	0.20	Закрепление отсутствует
99	487106.29	2183152.97	Аналитический метод	0.20	Закрепление отсутствует
100	487107.76	2183155.78	Аналитический метод	0.20	Закрепление отсутствует
101	487109.15	2183158.64	Аналитический метод	0.20	Закрепление отсутствует
102	487109.49	2183159.66	Аналитический метод	0.20	Закрепление отсутствует
103	487110.04	2183159.13	Аналитический метод	0.20	Закрепление отсутствует
104	487110.74	2183158.95	Аналитический метод	0.20	Закрепление отсутствует
105	487111.43	2183159.12	Аналитический метод	0.20	Закрепление отсутствует
106	487111.92	2183159.54	Аналитический метод	0.20	Закрепление отсутствует
107	487112.20	2183160.41	Аналитический метод	0.20	Закрепление отсутствует
108	487112.07	2183161.03	Аналитический метод	0.20	Закрепление отсутствует
109	487123.90	2183157.69	Аналитический метод	0.20	Закрепление отсутствует
110	487123.84	2183155.87	Аналитический метод	0.20	Закрепление отсутствует
111	487125.00	2183155.60	Аналитический метод	0.20	Закрепление отсутствует
112	487125.57	2183155.50	Аналитический метод	0.20	Закрепление отсутствует
113	487126.73	2183155.95	Аналитический метод	0.20	Закрепление отсутствует
114	487126.99	2183156.62	Аналитический метод	0.20	Закрепление отсутствует
115	487143.43	2183150.25	Аналитический метод	0.20	Закрепление отсутствует
116	487142.72	2183148.05	Аналитический метод	0.20	Закрепление отсутствует
117	487146.97	2183146.15	Аналитический метод	0.20	Закрепление отсутствует
118	487143.81	2183136.89	Аналитический метод	0.20	Закрепление отсутствует
119	487141.26	2183138.01	Аналитический метод	0.20	Закрепление отсутствует

2. Сведения о характерных точках границ объекта					
Обозначение характерных точек границ	Координаты, м		Метод определения координат характерной точки	Средняя квадратическая погрешность положения характерной точки (Mt), м	Описание обозначения точки на местности (при наличии)
	X	Y			
1	2	3	4	5	6
120	487140.40	2183136.05	Аналитический метод	0.20	Закрепление отсутствует
121	487141.34	2183135.68	Аналитический метод	0.20	Закрепление отсутствует
122	487140.02	2183132.33	Аналитический метод	0.20	Закрепление отсутствует
123	487139.41	2183132.64	Аналитический метод	0.20	Закрепление отсутствует
124	487138.65	2183130.36	Аналитический метод	0.20	Закрепление отсутствует
125	487139.86	2183129.92	Аналитический метод	0.20	Закрепление отсутствует
126	487138.88	2183127.55	Аналитический метод	0.20	Закрепление отсутствует
127	487139.83	2183127.06	Аналитический метод	0.20	Закрепление отсутствует
128	487135.78	2183116.30	Аналитический метод	0.20	Закрепление отсутствует
129	487141.84	2183114.18	Аналитический метод	0.20	Закрепление отсутствует
130	487147.00	2183128.22	Аналитический метод	0.20	Закрепление отсутствует
131	487148.28	2183127.77	Аналитический метод	0.20	Закрепление отсутствует
132	487150.26	2183133.50	Аналитический метод	0.20	Закрепление отсутствует
133	487149.20	2183133.94	Аналитический метод	0.20	Закрепление отсутствует
134	487153.00	2183143.18	Аналитический метод	0.20	Закрепление отсутствует
135	487154.22	2183143.03	Аналитический метод	0.20	Закрепление отсутствует
136	487154.67	2183144.47	Аналитический метод	0.20	Закрепление отсутствует
137	487158.31	2183142.72	Аналитический метод	0.20	Закрепление отсутствует
138	487158.86	2183144.19	Аналитический метод	0.20	Закрепление отсутствует
139	487213.19	2183124.11	Аналитический метод	0.20	Закрепление отсутствует
140	487215.17	2183129.60	Аналитический метод	0.20	Закрепление отсутствует
141	487161.96	2183149.84	Аналитический метод	0.20	Закрепление отсутствует
142	487160.30	2183150.81	Аналитический метод	0.20	Закрепление отсутствует
143	487159.37	2183151.76	Аналитический метод	0.20	Закрепление отсутствует
144	487158.68	2183152.89	Аналитический метод	0.20	Закрепление отсутствует

2. Сведения о характерных точках границ объекта					
Обозначение характерных точек границ	Координаты, м		Метод определения координат характерной точки	Средняя квадратическая погрешность положения характерной точки (Mt), м	Описание обозначения точки на местности (при наличии)
	X	Y			
1	2	3	4	5	6
145	487158.20	2183154.36	Аналитический метод	0.20	Закрепление отсутствует
146	487158.12	2183155.82	Аналитический метод	0.20	Закрепление отсутствует
147	487158.39	2183157.25	Аналитический метод	0.20	Закрепление отсутствует
148	487159.09	2183159.17	Аналитический метод	0.20	Закрепление отсутствует
149	487164.60	2183174.23	Аналитический метод	0.20	Закрепление отсутствует
150	487158.67	2183176.77	Аналитический метод	0.20	Закрепление отсутствует
151	487152.02	2183158.34	Аналитический метод	0.20	Закрепление отсутствует
152	487151.50	2183157.43	Аналитический метод	0.20	Закрепление отсутствует
153	487150.82	2183156.72	Аналитический метод	0.20	Закрепление отсутствует
154	487150.07	2183156.23	Аналитический метод	0.20	Закрепление отсутствует
155	487149.21	2183155.91	Аналитический метод	0.20	Закрепление отсутствует
156	487148.20	2183155.79	Аналитический метод	0.20	Закрепление отсутствует
157	487147.26	2183155.90	Аналитический метод	0.20	Закрепление отсутствует
158	487145.58	2183156.72	Аналитический метод	0.20	Закрепление отсутствует
159	487128.17	2183163.27	Аналитический метод	0.20	Закрепление отсутствует
160	487128.35	2183163.63	Аналитический метод	0.20	Закрепление отсутствует
161	487128.42	2183164.09	Аналитический метод	0.20	Закрепление отсутствует
162	487128.29	2183164.70	Аналитический метод	0.20	Закрепление отсутствует
163	487127.76	2183165.32	Аналитический метод	0.20	Закрепление отсутствует
164	487127.29	2183165.53	Аналитический метод	0.20	Закрепление отсутствует
165	487126.95	2183165.53	Аналитический метод	0.20	Закрепление отсутствует
166	487126.41	2183165.46	Аналитический метод	0.20	Закрепление отсутствует
167	487125.95	2183165.17	Аналитический метод	0.20	Закрепление отсутствует
168	487125.64	2183164.76	Аналитический метод	0.20	Закрепление отсутствует
169	487125.50	2183164.34	Аналитический метод	0.20	Закрепление отсутствует

2. Сведения о характерных точках границ объекта					
Обозначение характерных точек границ	Координаты, м		Метод определения координат характерной точки	Средняя квадратическая погрешность положения характерной точки (Mt), м	Описание обозначения точки на местности (при наличии)
	X	Y			
1	2	3	4	5	6
170	487125.50	2183163.90	Аналитический метод	0.20	Закрепление отсутствует
171	487114.46	2183166.93	Аналитический метод	0.20	Закрепление отсутствует
172	487114.61	2183167.48	Аналитический метод	0.20	Закрепление отсутствует
173	487114.42	2183168.40	Аналитический метод	0.20	Закрепление отсутствует
174	487113.74	2183169.10	Аналитический метод	0.20	Закрепление отсутствует
175	487112.94	2183169.30	Аналитический метод	0.20	Закрепление отсутствует
176	487112.39	2183169.21	Аналитический метод	0.20	Закрепление отсутствует
177	487113.21	2183172.14	Аналитический метод	0.20	Закрепление отсутствует
178	487113.81	2183174.92	Аналитический метод	0.20	Закрепление отсутствует
179	487114.29	2183177.83	Аналитический метод	0.20	Закрепление отсутствует
180	487114.59	2183180.68	Аналитический метод	0.20	Закрепление отсутствует
181	487114.73	2183183.52	Аналитический метод	0.20	Закрепление отсутствует
182	487114.67	2183187.63	Аналитический метод	0.20	Закрепление отсутствует
183	487111.46	2183187.85	Аналитический метод	0.20	Закрепление отсутствует
184	487111.46	2183182.83	Аналитический метод	0.20	Закрепление отсутствует
185	487111.32	2183180.38	Аналитический метод	0.20	Закрепление отсутствует
186	487111.09	2183177.99	Аналитический метод	0.20	Закрепление отсутствует
187	487110.85	2183176.21	Аналитический метод	0.20	Закрепление отсутствует
188	487110.13	2183172.17	Аналитический метод	0.20	Закрепление отсутствует
189	487109.20	2183168.31	Аналитический метод	0.20	Закрепление отсутствует
190	487106.53	2183168.92	Аналитический метод	0.20	Закрепление отсутствует
191	487099.98	2183171.22	Аналитический метод	0.20	Закрепление отсутствует
192	487097.74	2183164.64	Аналитический метод	0.20	Закрепление отсутствует
193	487106.76	2183161.86	Аналитический метод	0.20	Закрепление отсутствует
194	487105.14	2183157.69	Аналитический метод	0.20	Закрепление отсутствует

2. Сведения о характерных точках границ объекта					
Обозначение характерных точек границ	Координаты, м		Метод определения координат характерной точки	Средняя квадратическая погрешность положения характерной точки (Mt), м	Описание обозначения точки на местности (при наличии)
	X	Y			
1	2	3	4	5	6
195	487103.33	2183153.81	Аналитический метод	0.20	Закрепление отсутствует
196	487101.18	2183150.03	Аналитический метод	0.20	Закрепление отсутствует
197	487098.95	2183146.72	Аналитический метод	0.20	Закрепление отсутствует
198	487096.90	2183144.03	Аналитический метод	0.20	Закрепление отсутствует
96	487099.55	2183142.21	Аналитический метод	0.20	Закрепление отсутствует
199	487133.47	2183244.01	Аналитический метод	0.20	Закрепление отсутствует
200	487117.59	2183276.29	Аналитический метод	0.20	Закрепление отсутствует
201	487119.03	2183276.90	Аналитический метод	0.20	Закрепление отсутствует
202	487118.15	2183278.97	Аналитический метод	0.20	Закрепление отсутствует
203	487116.41	2183282.30	Аналитический метод	0.20	Закрепление отсутствует
204	487115.03	2183281.48	Аналитический метод	0.20	Закрепление отсутствует
205	487107.00	2183298.58	Аналитический метод	0.20	Закрепление отсутствует
206	487096.48	2183293.63	Аналитический метод	0.20	Закрепление отсутствует
207	487096.70	2183292.93	Аналитический метод	0.20	Закрепление отсутствует
208	487099.21	2183293.13	Аналитический метод	0.20	Закрепление отсутствует
209	487102.25	2183292.83	Аналитический метод	0.20	Закрепление отсутствует
210	487103.08	2183291.85	Аналитический метод	0.20	Закрепление отсутствует
211	487109.21	2183278.65	Аналитический метод	0.20	Закрепление отсутствует
212	487107.81	2183278.00	Аналитический метод	0.20	Закрепление отсутствует
213	487110.00	2183272.31	Аналитический метод	0.20	Закрепление отсутствует
214	487112.17	2183273.39	Аналитический метод	0.20	Закрепление отсутствует
215	487119.04	2183257.95	Аналитический метод	0.20	Закрепление отсутствует
216	487127.43	2183241.04	Аналитический метод	0.20	Закрепление отсутствует
199	487133.47	2183244.01	Аналитический метод	0.20	Закрепление отсутствует
217	487071.60	2183370.29	Аналитический метод	0.20	Закрепление отсутствует

2. Сведения о характерных точках границ объекта					
Обозначение характерных точек границ	Координаты, м		Метод определения координат характерной точки	Средняя квадратическая погрешность положения характерной точки (M _t), м	Описание обозначения точки на местности (при наличии)
	X	Y			
1	2	3	4	5	6
218	487068.50	2183376.64	Аналитический метод	0.20	Закрепление отсутствует
219	487069.93	2183377.33	Аналитический метод	0.20	Закрепление отсутствует
220	487067.72	2183381.92	Аналитический метод	0.20	Закрепление отсутствует
221	487066.27	2183381.21	Аналитический метод	0.20	Закрепление отсутствует
222	487062.03	2183389.92	Аналитический метод	0.20	Закрепление отсутствует
223	487066.29	2183392.38	Аналитический метод	0.20	Закрепление отсутствует
224	487064.75	2183396.09	Аналитический метод	0.20	Закрепление отсутствует
225	487060.11	2183393.87	Аналитический метод	0.20	Закрепление отсутствует
226	487057.89	2183398.42	Аналитический метод	0.20	Закрепление отсутствует
227	487051.94	2183395.61	Аналитический метод	0.20	Закрепление отсутствует
228	487054.30	2183390.69	Аналитический метод	0.20	Закрепление отсутствует
229	487036.06	2183380.16	Аналитический метод	0.20	Закрепление отсутствует
230	487037.50	2183377.29	Аналитический метод	0.20	Закрепление отсутствует
231	487056.38	2183386.36	Аналитический метод	0.20	Закрепление отсутствует
232	487060.09	2183378.64	Аналитический метод	0.20	Закрепление отсутствует
233	487058.90	2183378.00	Аналитический метод	0.20	Закрепление отсутствует
234	487061.25	2183373.10	Аналитический метод	0.20	Закрепление отсутствует
235	487062.47	2183373.69	Аналитический метод	0.20	Закрепление отсутствует
236	487065.04	2183368.24	Аналитический метод	0.20	Закрепление отсутствует
237	487066.12	2183368.75	Аналитический метод	0.20	Закрепление отсутствует
238	487066.52	2183367.89	Аналитический метод	0.20	Закрепление отсутствует
217	487071.60	2183370.29	Аналитический метод	0.20	Закрепление отсутствует
239	487059.13	2183229.77	Аналитический метод	0.20	Закрепление отсутствует
240	487071.89	2183265.33	Аналитический метод	0.20	Закрепление отсутствует
241	487090.84	2183254.17	Аналитический метод	0.20	Закрепление отсутствует

2. Сведения о характерных точках границ объекта					
Обозначение характерных точек границ	Координаты, м		Метод определения координат характерной точки	Средняя квадратическая погрешность положения характерной точки (Mt), м	Описание обозначения точки на местности (при наличии)
	X	Y			
1	2	3	4	5	6
242	487093.20	2183260.16	Аналитический метод	0.20	Закрепление отсутствует
243	487075.79	2183270.43	Аналитический метод	0.20	Закрепление отсутствует
244	487077.50	2183275.25	Аналитический метод	0.20	Закрепление отсутствует
245	487068.10	2183278.60	Аналитический метод	0.20	Закрепление отсутствует
246	487065.51	2183271.32	Аналитический метод	0.20	Закрепление отсутствует
247	487063.73	2183271.97	Аналитический метод	0.20	Закрепление отсутствует
248	487062.75	2183269.38	Аналитический метод	0.20	Закрепление отсутствует
249	487064.50	2183268.52	Аналитический метод	0.20	Закрепление отсутствует
250	487051.60	2183232.34	Аналитический метод	0.20	Закрепление отсутствует
239	487059.13	2183229.77	Аналитический метод	0.20	Закрепление отсутствует
251	487024.42	2183244.00	Аналитический метод	0.20	Закрепление отсутствует
252	487021.46	2183251.24	Аналитический метод	0.20	Закрепление отсутствует
253	487019.61	2183254.77	Аналитический метод	0.20	Закрепление отсутствует
254	487022.05	2183256.05	Аналитический метод	0.20	Закрепление отсутствует
255	487019.46	2183261.36	Аналитический метод	0.20	Закрепление отсутствует
256	487016.96	2183260.14	Аналитический метод	0.20	Закрепление отсутствует
257	487012.47	2183270.12	Аналитический метод	0.20	Закрепление отсутствует
258	487015.68	2183271.50	Аналитический метод	0.20	Закрепление отсутствует
259	487013.31	2183277.03	Аналитический метод	0.20	Закрепление отсутствует
260	487011.66	2183276.32	Аналитический метод	0.20	Закрепление отсутствует
261	487010.80	2183277.31	Аналитический метод	0.20	Закрепление отсутствует
262	487009.51	2183276.73	Аналитический метод	0.20	Закрепление отсутствует
263	487007.20	2183281.91	Аналитический метод	0.20	Закрепление отсутствует
264	487009.32	2183282.86	Аналитический метод	0.20	Закрепление отсутствует
265	487007.67	2183287.54	Аналитический метод	0.20	Закрепление отсутствует

2. Сведения о характерных точках границ объекта					
Обозначение характерных точек границ	Координаты, м		Метод определения координат характерной точки	Средняя квадратическая погрешность положения характерной точки (Mt), м	Описание обозначения точки на местности (при наличии)
	X	Y			
1	2	3	4	5	6
266	487010.45	2183288.71	Аналитический метод	0.20	Закрепление отсутствует
267	487008.73	2183292.82	Аналитический метод	0.20	Закрепление отсутствует
268	487031.74	2183303.87	Аналитический метод	0.20	Закрепление отсутствует
269	487034.04	2183304.79	Аналитический метод	0.20	Закрепление отсутствует
270	487035.34	2183304.92	Аналитический метод	0.20	Закрепление отсутствует
271	487037.20	2183304.65	Аналитический метод	0.20	Закрепление отсутствует
272	487038.60	2183304.07	Аналитический метод	0.20	Закрепление отсутствует
273	487029.27	2183316.58	Аналитический метод	0.20	Закрепление отсутствует
274	487029.81	2183313.13	Аналитический метод	0.20	Закрепление отсутствует
275	487029.42	2183311.23	Аналитический метод	0.20	Закрепление отсутствует
276	487028.73	2183309.78	Аналитический метод	0.20	Закрепление отсутствует
277	487027.82	2183308.57	Аналитический метод	0.20	Закрепление отсутствует
278	487006.57	2183297.99	Аналитический метод	0.20	Закрепление отсутствует
279	487004.64	2183302.61	Аналитический метод	0.20	Закрепление отсутствует
280	487002.17	2183301.58	Аналитический метод	0.20	Закрепление отсутствует
281	487001.66	2183302.73	Аналитический метод	0.20	Закрепление отсутствует
282	486998.40	2183301.36	Аналитический метод	0.20	Закрепление отсутствует
283	486984.58	2183333.19	Аналитический метод	0.20	Закрепление отсутствует
284	486974.41	2183348.35	Аналитический метод	0.20	Закрепление отсутствует
285	486950.66	2183375.33	Аналитический метод	0.20	Закрепление отсутствует
286	486949.07	2183378.39	Аналитический метод	0.20	Закрепление отсутствует
287	486949.40	2183382.76	Аналитический метод	0.20	Закрепление отсутствует
288	486951.45	2183385.56	Аналитический метод	0.20	Закрепление отсутствует
289	486959.63	2183392.21	Аналитический метод	0.20	Закрепление отсутствует
290	486954.90	2183395.98	Аналитический метод	0.20	Закрепление отсутствует

2. Сведения о характерных точках границ объекта					
Обозначение характерных точек границ	Координаты, м		Метод определения координат характерной точки	Средняя квадратическая погрешность положения характерной точки (Mt), м	Описание обозначения точки на местности (при наличии)
	X	Y			
1	2	3	4	5	6
291	486943.02	2183384.65	Аналитический метод	0.20	Закрепление отсутствует
292	486930.67	2183399.32	Аналитический метод	0.20	Закрепление отсутствует
293	486928.09	2183397.05	Аналитический метод	0.20	Закрепление отсутствует
294	486939.25	2183381.06	Аналитический метод	0.20	Закрепление отсутствует
295	486937.85	2183379.42	Аналитический метод	0.20	Закрепление отсутствует
296	486942.72	2183373.52	Аналитический метод	0.20	Закрепление отсутствует
297	486944.45	2183374.95	Аналитический метод	0.20	Закрепление отсутствует
298	486962.10	2183354.27	Аналитический метод	0.20	Закрепление отсутствует
299	486963.43	2183350.67	Аналитический метод	0.20	Закрепление отсутствует
300	486963.03	2183348.60	Аналитический метод	0.20	Закрепление отсутствует
301	486962.85	2183347.64	Аналитический метод	0.20	Закрепление отсутствует
302	486917.77	2183308.03	Аналитический метод	0.20	Закрепление отсутствует
303	486909.28	2183298.83	Аналитический метод	0.20	Закрепление отсутствует
304	486913.07	2183294.17	Аналитический метод	0.20	Закрепление отсутствует
305	486965.85	2183342.97	Аналитический метод	0.20	Закрепление отсутствует
306	486968.66	2183343.79	Аналитический метод	0.20	Закрепление отсутствует
307	486972.92	2183341.58	Аналитический метод	0.20	Закрепление отсутствует
308	486976.55	2183336.69	Аналитический метод	0.20	Закрепление отсутствует
309	486979.95	2183331.65	Аналитический метод	0.20	Закрепление отсутствует
310	486981.75	2183328.76	Аналитический метод	0.20	Закрепление отсутствует
311	486994.34	2183299.48	Аналитический метод	0.20	Закрепление отсутствует
312	486994.34	2183298.43	Аналитический метод	0.20	Закрепление отсутствует
313	486989.59	2183296.02	Аналитический метод	0.20	Закрепление отсутствует
314	486990.62	2183292.77	Аналитический метод	0.20	Закрепление отсутствует
315	486988.95	2183292.24	Аналитический метод	0.20	Закрепление отсутствует

2. Сведения о характерных точках границ объекта					
Обозначение характерных точек границ	Координаты, м		Метод определения координат характерной точки	Средняя квадратическая погрешность положения характерной точки (Mt), м	Описание обозначения точки на местности (при наличии)
	X	Y			
1	2	3	4	5	6
316	486989.58	2183290.20	Аналитический метод	0.20	Закрепление отсутствует
317	486962.19	2183278.79	Аналитический метод	0.20	Закрепление отсутствует
318	486964.46	2183273.41	Аналитический метод	0.20	Закрепление отсутствует
319	486973.23	2183277.59	Аналитический метод	0.20	Закрепление отсутствует
320	486991.75	2183285.96	Аналитический метод	0.20	Закрепление отсутствует
321	486992.76	2183284.01	Аналитический метод	0.20	Закрепление отсутствует
322	486994.20	2183284.51	Аналитический метод	0.20	Закрепление отсутствует
323	486995.68	2183281.76	Аналитический метод	0.20	Закрепление отсутствует
324	486998.02	2183282.66	Аналитический метод	0.20	Закрепление отсутствует
325	486999.70	2183278.60	Аналитический метод	0.20	Закрепление отсутствует
326	487002.74	2183279.91	Аналитический метод	0.20	Закрепление отсутствует
327	487005.05	2183274.59	Аналитический метод	0.20	Закрепление отсутствует
328	487002.03	2183272.72	Аналитический метод	0.20	Закрепление отсутствует
329	487004.67	2183266.52	Аналитический метод	0.20	Закрепление отсутствует
330	487007.98	2183267.81	Аналитический метод	0.20	Закрепление отсутствует
331	487012.40	2183257.61	Аналитический метод	0.20	Закрепление отсутствует
332	487009.66	2183256.34	Аналитический метод	0.20	Закрепление отсутствует
333	487012.09	2183251.08	Аналитический метод	0.20	Закрепление отсутствует
334	487014.69	2183252.45	Аналитический метод	0.20	Закрепление отсутствует
335	487016.24	2183248.96	Аналитический метод	0.20	Закрепление отсутствует
336	487019.41	2183241.54	Аналитический метод	0.20	Закрепление отсутствует
251	487024.42	2183244.00	Аналитический метод	0.20	Закрепление отсутствует
337	486965.34	2183190.58	Аналитический метод	0.20	Закрепление отсутствует
338	486968.54	2183190.25	Аналитический метод	0.20	Закрепление отсутствует
339	486969.69	2183200.28	Аналитический метод	0.20	Закрепление отсутствует

2. Сведения о характерных точках границ объекта					
Обозначение характерных точек границ	Координаты, м		Метод определения координат характерной точки	Средняя квадратическая погрешность положения характерной точки (Mt), м	Описание обозначения точки на местности (при наличии)
	X	Y			
1	2	3	4	5	6
340	486972.20	2183210.06	Аналитический метод	0.20	Закрепление отсутствует
341	486986.63	2183204.08	Аналитический метод	0.20	Закрепление отсутствует
342	486989.09	2183210.59	Аналитический метод	0.20	Закрепление отсутствует
343	486974.57	2183215.66	Аналитический метод	0.20	Закрепление отсутствует
344	486983.83	2183231.13	Аналитический метод	0.20	Закрепление отсутствует
345	486981.05	2183232.98	Аналитический метод	0.20	Закрепление отсутствует
346	486971.42	2183217.17	Аналитический метод	0.20	Закрепление отсутствует
347	486969.12	2183218.24	Аналитический метод	0.20	Закрепление отсутствует
348	486968.28	2183216.43	Аналитический метод	0.20	Закрепление отсутствует
349	486957.60	2183221.38	Аналитический метод	0.20	Закрепление отсутствует
350	486956.21	2183217.18	Аналитический метод	0.20	Закрепление отсутствует
351	486966.98	2183212.51	Аналитический метод	0.20	Закрепление отсутствует
352	486966.28	2183210.40	Аналитический метод	0.20	Закрепление отсутствует
353	486968.76	2183209.65	Аналитический метод	0.20	Закрепление отсутствует
354	486966.91	2183203.17	Аналитический метод	0.20	Закрепление отсутствует
355	486966.31	2183200.24	Аналитический метод	0.20	Закрепление отсутствует
356	486965.60	2183194.97	Аналитический метод	0.20	Закрепление отсутствует
337	486965.34	2183190.58	Аналитический метод	0.20	Закрепление отсутствует
3. Сведения о характерных точках части (частей) границы объекта					
Обозначение характерных точек части границы	Координаты, м		Метод определения координат характерной точки	Средняя квадратическая погрешность положения характерной точки (Mt), м	Описание обозначения точки на местности (при наличии)
	X	Y			
1	2	3	4	5	6
-	-	-	-	-	-

Раздел 3

Сведения о местоположении измененных (уточненных) границ объекта

1. Система координат -

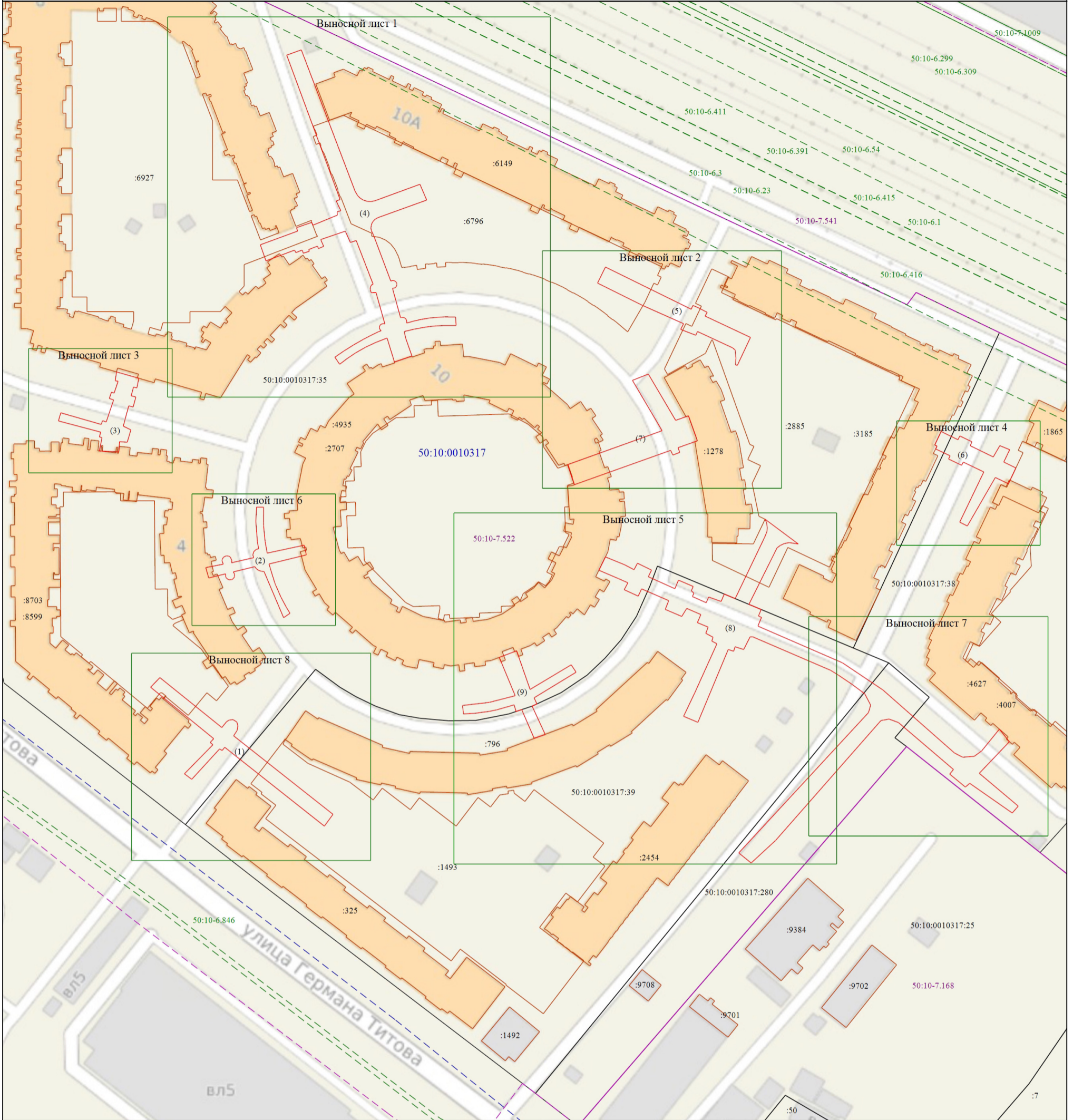
2. Сведения о характерных точках границ объекта

Обозначение характерных точек границ	Существующие координаты, м		Измененные (уточненные) координаты, м		Метод определения координат характерной точки	Средняя квадратическая погрешность положения характерной точки (Mt), м	Описание обозначения точки на местности (при наличии)
	X	Y	X	Y			
1	2	3	4	5	6	7	8
-	-	-	-	-	-	-	

3. Сведения о характерных точках части (частей) границы объекта

Обозначение характерных точек части границы	Существующие координаты, м		Измененные (уточненные) координаты, м		Метод определения координат характерной точки	Средняя квадратическая погрешность положения характерной точки (Mt), м	Описание обозначения точки на местности (при наличии)
	X	Y	X	Y			
1	2	3	4	5	6	7	8
-	-	-	-	-	-	-	

Схема расположения границ публичного сервитута



Масштаб 1:1500

Условные обозначения

- - Проектные границы публичного сервитута
- - Граница здания по сведениям ЕГРН
- - - - Граница кадастрового квартала
- - - - Граница территориальной зоны
- - - - Граница зоны с особыми условиями
- 50:10-7.168 - Реестровый номер территориальной зоны
- 50:10-6.309 - Реестровый номер зоны с особыми условиями использования территории
- 50:10:0010317:38 - Кадастровый номер земельного участка
- :4935 - Кадастровый номер здания
- 50:10:0010317 - Номер кадастрового квартала

Подпись _____

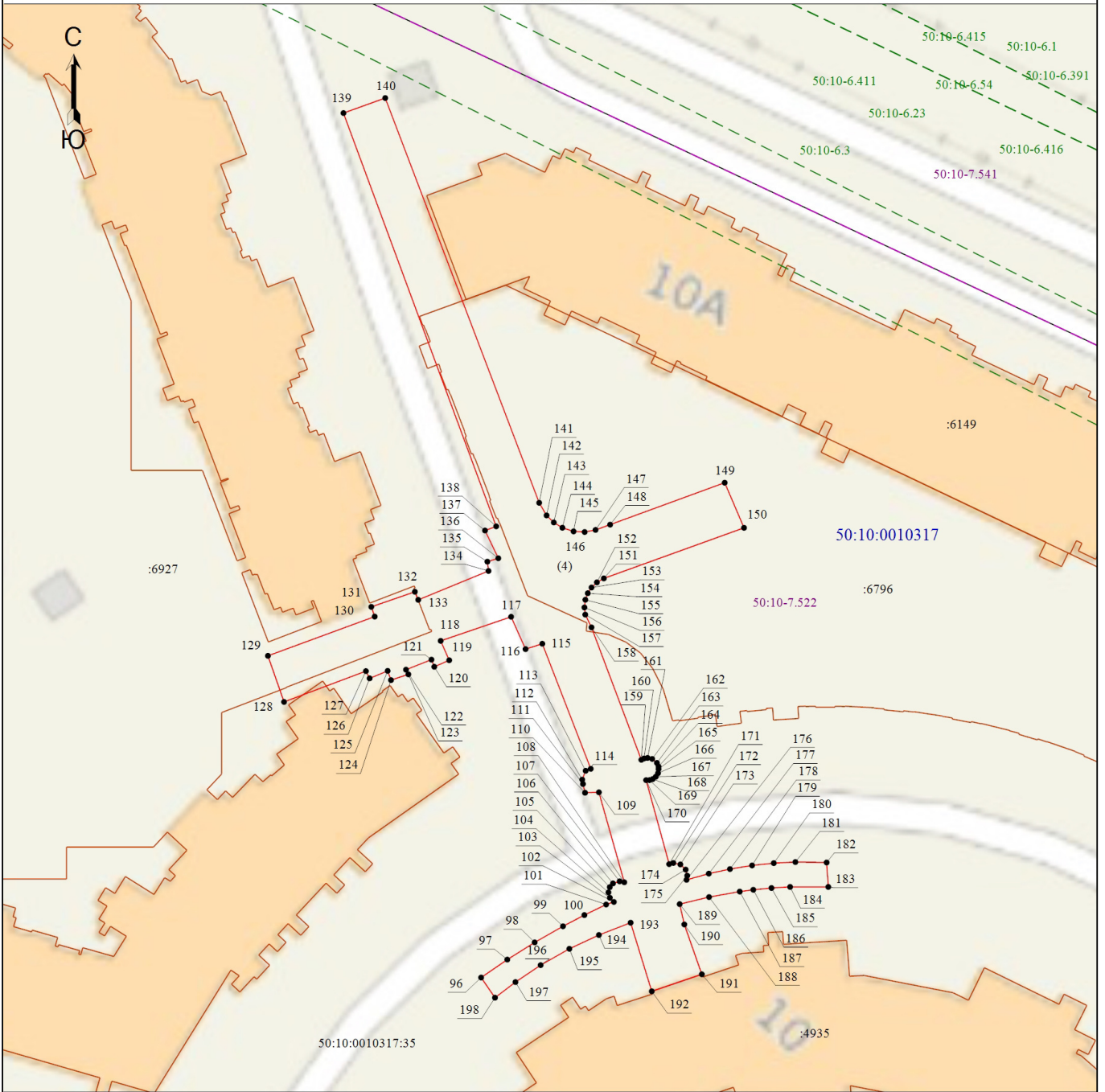


Место для отиска печати (при наличии) лица, составившего описание местоположения границ объекта

Дата 22.10.2025 г.





Схема расположения границ публичного сервитута

Выносной лист 1



Масштаб 1:800

Условные обозначения

-  - Проектные границы публичного сервитута
-  - Часть границы, сведения ЕГРН о которой позволяют однозначно определить ее положение на местности
-  - Обозначение характерных точек проектных границ публичного сервитута
-  - Обозначение характерной точки
- 50:10-7.522** - Реестровый номер территориальной зоны
- 50:10-6.391** - Реестровый номер зоны с особыми условиями использования территории
- 50:10:0010317:35** - Кадастровый номер земельного участка

Подпись _____



Дата 22.10.2025 г.

Место для отпечатка печати (при наличии) лица, составившего описание местоположения границ объекта

Схема расположения границ публичного сервитута

:4935

- Кадастровый номер здания

- Граница здания по сведениям ЕГРН

- Граница территориальной зоны

- Граница зоны с особыми условиями

50:10:0010317

- Номер кадастрового квартала

Подпись _____

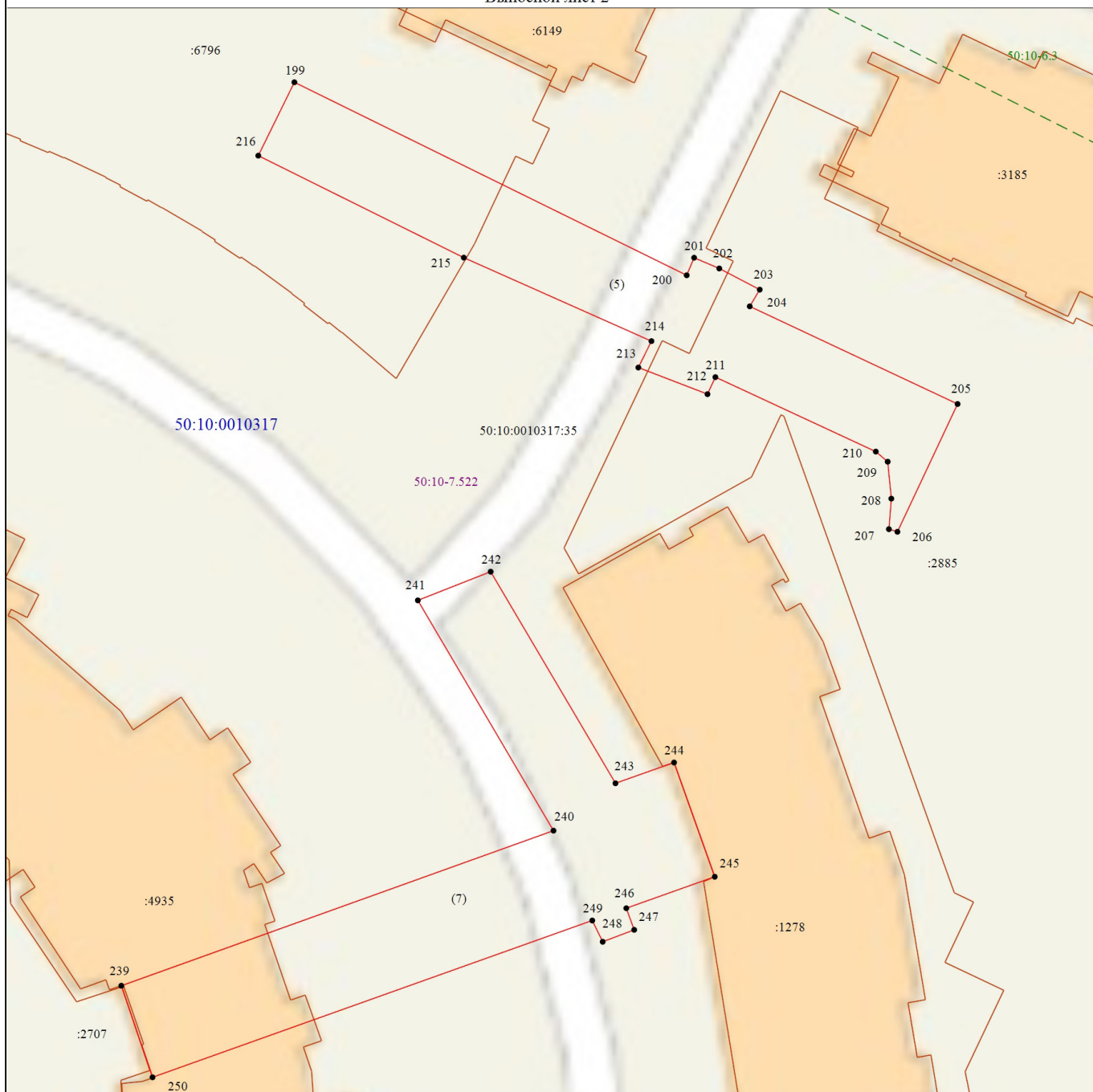


Дата 22.10.2025 г.

Место для отиска (печати (при наличии) лица, составившего описание местоположения границ объекта





Схема расположения границ публичного сервитута

Выносной лист 2



Масштаб 1:500

Условные обозначения

-  - Проектные границы публичного сервитута
-  - Часть границы, сведения ЕГРН о которой позволяют однозначно определить ее положение на местности
-  - Обозначение характерных точек проектных границ публичного сервитута
-  - Обозначение характерной точки
- 50:10-7.522** - Реестровый номер территориальной зоны
- 50:10-6.3** - Реестровый номер зоны с особыми условиями использования территории
- 50:10:0010317:35** - Кадастровый номер земельного участка

Подпись _____



Дата 22.10.2025 г.

Место для отписки и печати (при наличии) лица, составившего описание местоположения границ объекта

Схема расположения границ публичного сервитута

:4935

- Кадастровый номер здания

- Граница здания по сведениям ЕГРН

- Граница зоны с особыми условиями

50:10:0010317

- Номер кадастрового квартала

Подпись _____

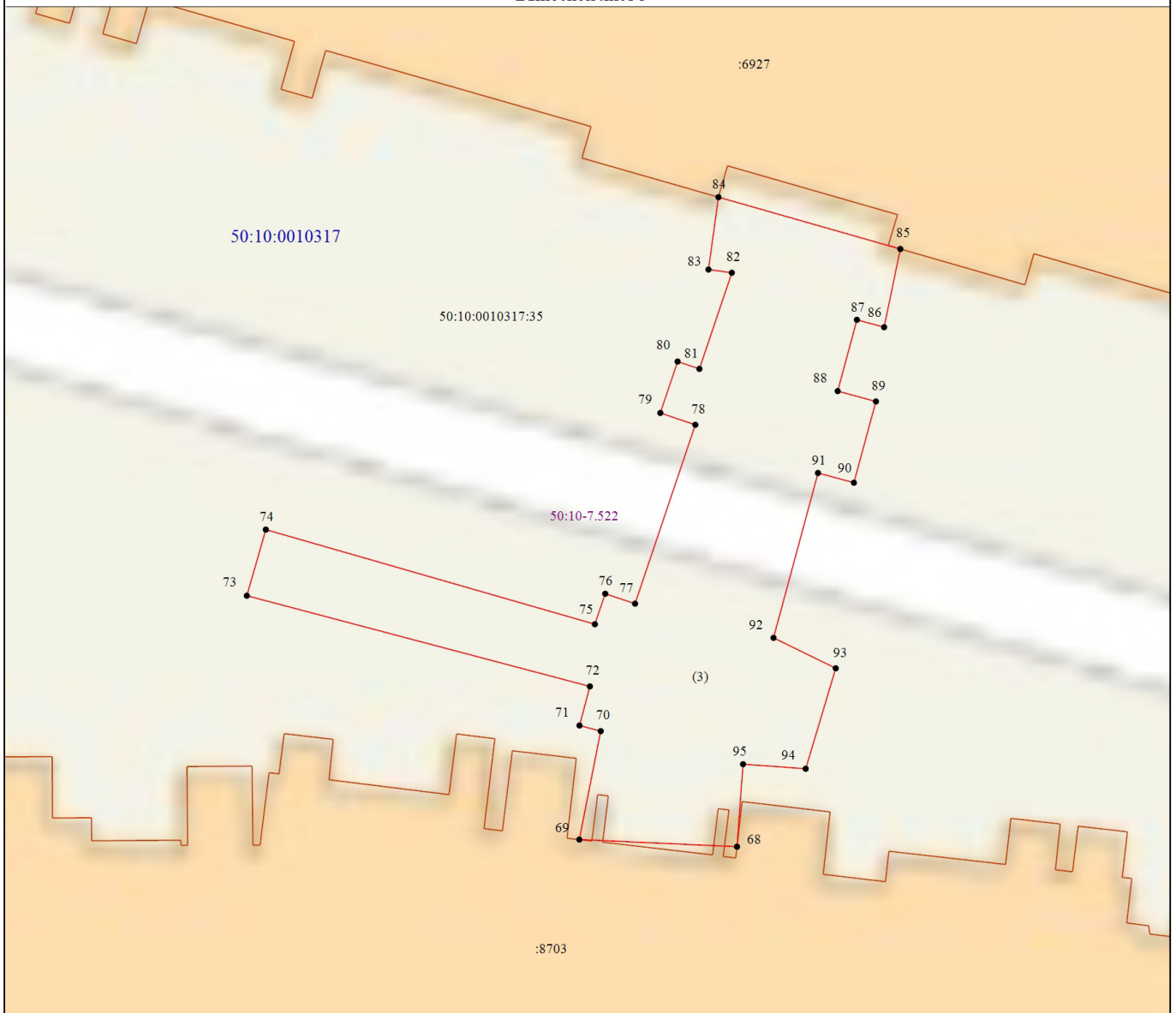


Дата 22.10.2025 г.

Место для отпечатка печати (при наличии) лица, составившего описание местоположения границ объекта




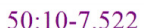

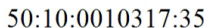



Схема расположения границ публичного сервитута

Выносной лист 3



Масштаб 1:300

Условные обозначения

-  - Проектные границы публичного сервитута
-  - Часть границы, сведения ЕГРН о которой позволяют однозначно определить ее положение на местности
-  - Обозначение характерных точек проектных границ публичного сервитута
-  - Реестровый номер территориальной зоны
-  - Обозначение характерной точки
-  - Кадастровый номер земельного участка
-  - Кадастровый номер здания
-  - Граница здания по сведениям ЕГРН
-  - Номер кадастрового квартала

Подпись _____

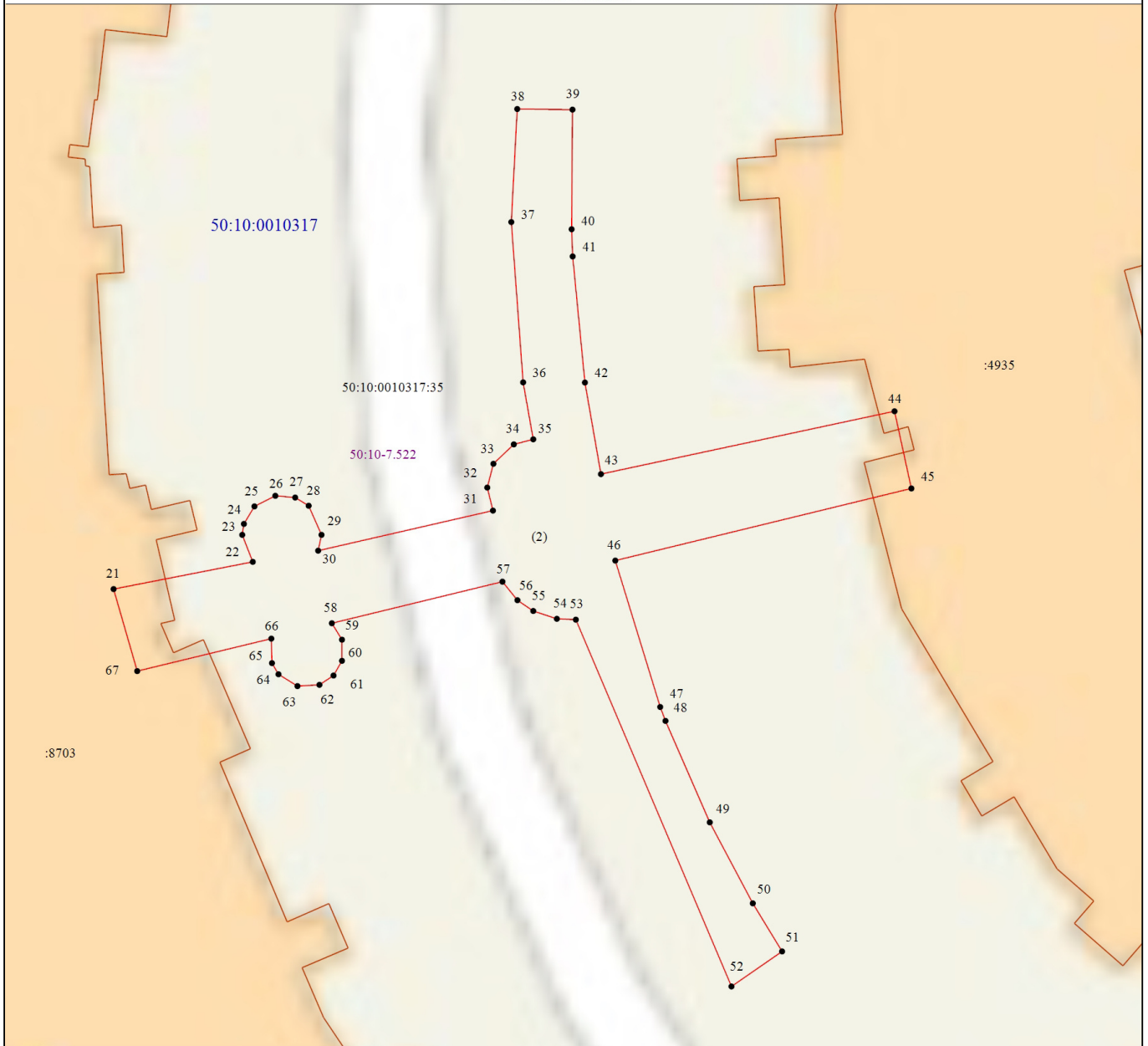


Дата 22.10.2025 г.

Место для оттиска печати (при наличии) лица, составившего описание местоположения границ объекта





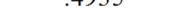
Схема расположения границ публичного сервитута

Выносной лист 6



Масштаб 1:300

Условные обозначения

-  - Проектные границы публичного сервитута
-  - Часть границы, сведения ЕГРН о которой позволяют однозначно определить ее положение на местности
-  - Обозначение характерных точек проектных границ публичного сервитута
-  - Обозначение характерной точки
- 50:10-7.522** - Реестровый номер территориальной зоны
- 50:10:0010317:35** - Кадастровый номер земельного участка
- :4935** - Кадастровый номер здания
-  - Граница здания по сведениям ЕГРН
- 50:10:0010317** - Номер кадастрового квартала

Подпись _____

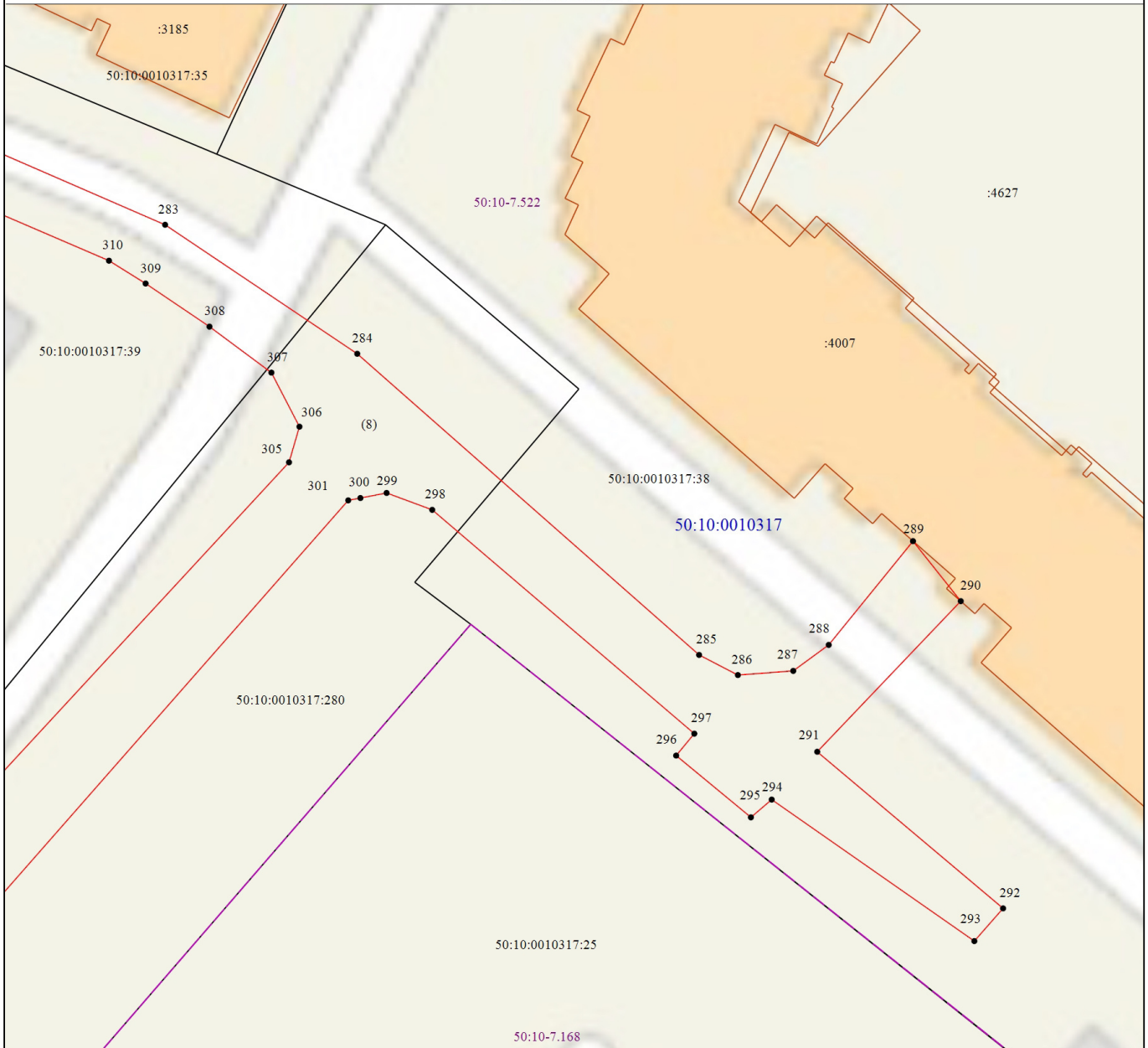


Дата 22.10.2025 г.

Место для вставки печати (при наличии) лица, составившего описание местоположения границ объекта





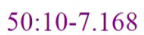





Схема расположения границ публичного сервитута

Выносной лист 7



Масштаб 1:500

Условные обозначения

-  - Проектные границы публичного сервитута
-  - Часть границы, сведения ЕГРН о которой позволяют однозначно определить ее положение на местности
-  - Обозначение характерных точек проектных границ публичного сервитута
-  - Обозначение характерной точки
-  - Реестровый номер территориальной зоны
-  - Кадастровый номер земельного участка
-  - Кадастровый номер здания
-  - Граница здания по сведениям ЕГРН
-  - Граница территориальной зоны
-  - Номер кадастрового квартала

Подпись _____



Дата 22.10.2025 г.

Место для отрисовки печати (или наличия) лица, составившего описание местоположения границ объекта





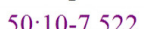
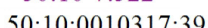




Схема расположения границ публичного сервитута

Выносной лист 8



Масштаб 1:500

Условные обозначения

-  - Проектные границы публичного сервитута
-  - Часть границы, сведения ЕГРН о которой позволяют однозначно определить ее положение на местности
-  - Обозначение характерных точек проектных границ публичного сервитута
-  - Обозначение характерной точки
-  - Реестровый номер территориальной зоны
-  - Кадастровый номер земельного участка
-  - Кадастровый номер здания
-  - Граница здания по сведениям ЕГРН
-  - Граница кадастрового квартала
-  - Номер кадастрового квартала

Подпись _____



Дата 22.10.2025 г.

Место для отпечатки (при наличии) лица, составившего описание местоположения границ объекта