

**ОПИСАНИЕ МЕСТОПОЛОЖЕНИЯ ГРАНИЦ**  
**Публичный сервитут в целях размещения существующего объекта**  
**электросетевого хозяйства ВЛ 110кВ "Старбеево-Планерная II"**  
(наименование объекта, местоположение границ которого описано  
(далее - объект))

**Раздел 1**

<b>Сведения об объекте</b>		
№ п/п	Характеристика объекта	Описание характеристики
1	2	3
1	Местоположение объекта	Московская область, городской округ Химки
2	Площадь объекта $\pm$ величина погрешности определения площади ( $P \pm \text{Дельта } P$ )	62605 кв.м. $\pm$ 88 кв.м.
3	Иные характеристики объекта	Публичный сервитут в целях размещения существующего объекта электросетевого хозяйства ВЛ 110кВ "Старбеево-Планерная II" сроком действия 49 лет в интересах Публичного акционерного общества «Россети Московский регион»

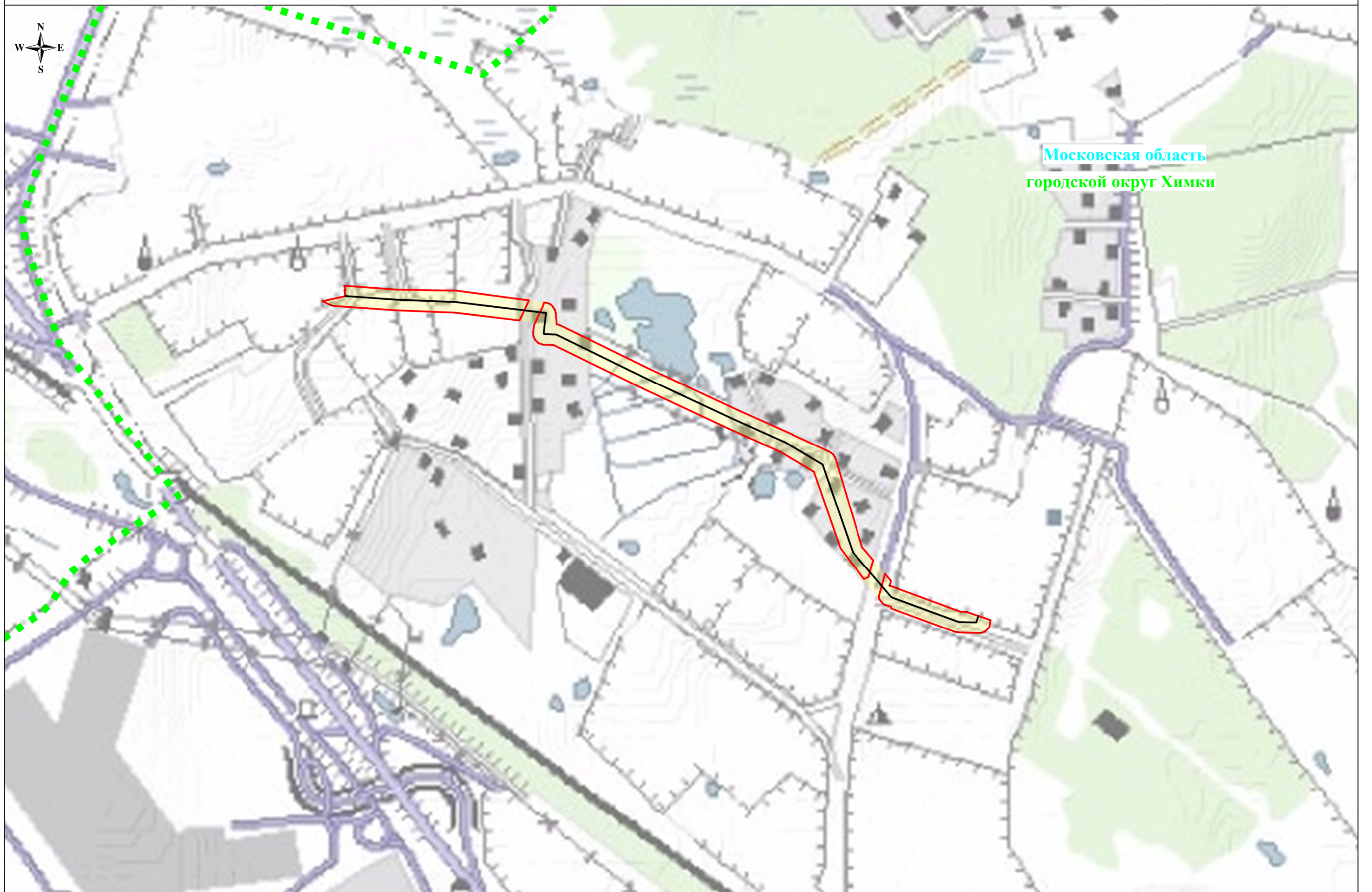
<b>Местоположение публичного сервитута: Московская область, городской округ Химки</b>			
<b>Система координат</b>		<b>МСК-50, зона 2</b>	
<b>Метод определения координат</b>		<b>Аналитический</b>	
<b>Обозначение характерных точек границ</b>	<b>Координаты, м</b>		<b>Средняя квадратическая погрешность положения характерной точки (Mt), м</b>
	<b>X</b>	<b>Y</b>	
1	2	3	4
1	486758.74	2183862.81	0.10
2	486758.87	2183862.77	0.10
3	486742.25	2183909.38	0.10
4	486740.12	2183909.72	0.10
5	486727.17	2183907.44	0.10
6	486718.44	2183897.61	0.10
7	486716.46	2183891.58	0.10
8	486716.18	2183887.25	0.10
9	486717.96	2183846.73	0.10
10	486718.46	2183842.44	0.10
11	486719.60	2183838.46	0.10
12	486767.87	2183712.88	0.10
13	486771.00	2183714.00	0.10
14	486776.11	2183698.68	0.10
15	486777.14	2183697.54	0.10
16	486786.98	2183689.39	0.10
17	486792.00	2183689.00	0.10
18	486836.86	2183701.91	0.10
19	486822.69	2183713.65	0.10
20	486813.78	2183711.09	0.10
21	486813.04	2183710.87	0.10
22	486807.59	2183726.16	0.10
23	486806.96	2183726.68	0.10
24	486759.31	2183850.74	0.10
1	486758.74	2183862.81	0.10
25	486864.84	2183678.73	0.10
26	486831.00	2183669.00	0.10
27	486827.00	2183660.00	0.10
28	486889.73	2183613.68	0.10
29	487041.88	2183563.29	0.10
30	487081.93	2183497.46	0.10
31	487129.65	2183395.42	0.10
32	487212.03	2183225.64	0.10
33	487301.01	2183049.91	0.10
34	487302.00	2183029.04	0.10
35	487304.98	2183019.45	0.10

36	487312.43	2183012.36	0.10
37	487320.07	2183009.28	0.10
38	487326.35	2183009.06	0.10
39	487340.84	2183010.86	0.10
40	487345.00	2183013.00	0.10
41	487357.00	2183018.00	0.10
42	487379.00	2183029.00	0.10
43	487386.45	2183031.63	0.10
44	487385.72	2183036.47	0.10
45	487383.41	2183043.23	0.10
46	487378.53	2183049.08	0.10
47	487371.87	2183053.43	0.10
48	487365.79	2183054.87	0.10
49	487342.03	2183056.69	0.10
50	487339.88	2183063.55	0.10
51	487248.78	2183243.81	0.10
52	487166.68	2183413.03	0.10
53	487116.40	2183521.56	0.10
54	487114.78	2183523.22	0.10
55	487080.51	2183594.95	0.10
56	487078.42	2183598.39	0.10
57	487074.56	2183602.38	0.10
58	487070.40	2183605.34	0.10
59	487066.31	2183607.02	0.10
60	486890.97	2183657.08	0.10
25	486864.84	2183678.73	0.10
61	487390.99	2183001.37	0.10
62	487390.00	2183001.00	0.10
63	487369.00	2182991.00	0.10
64	487359.00	2182986.00	0.10
65	487351.61	2182982.14	0.10
66	487368.87	2182855.22	0.10
67	487375.35	2182736.58	0.10
68	487385.87	2182614.81	0.10
69	487386.79	2182610.31	0.10
70	487388.71	2182606.14	0.10
71	487395.76	2182591.88	0.10
72	487404.75	2182637.49	0.10
73	487406.65	2182637.20	0.10
74	487406.74	2182637.62	0.10
75	487411.71	2182636.41	0.10
76	487416.29	2182635.70	0.10
77	487416.75	2182637.84	0.10
78	487425.51	2182635.78	0.10
79	487416.27	2182739.28	0.10




80	487412.26	2182858.27	0.10
81	487411.78	2182862.76	0.10
61	487390.99	2183001.37	0.10



Схема расположения границ публичного сервитута



Используемые условные знаки и обозначения:

-  - обозначение границы публичного сервитута
-  - обозначение линии электропередачи
-  - обозначение границы городского округа

Масштаб: 1:7000



-  - обозначение муниципального района
-  - обозначение субъекта







Схема расположения границ публичного сервитута



Масштаб: 1:2000

Используемые условные знаки и обозначения:

-  - обозначение границы публичного сервитута
-  - обозначение границы земельного участка
-  - обозначение границы кадастрового квартала
-  - обозначение линии электропередачи



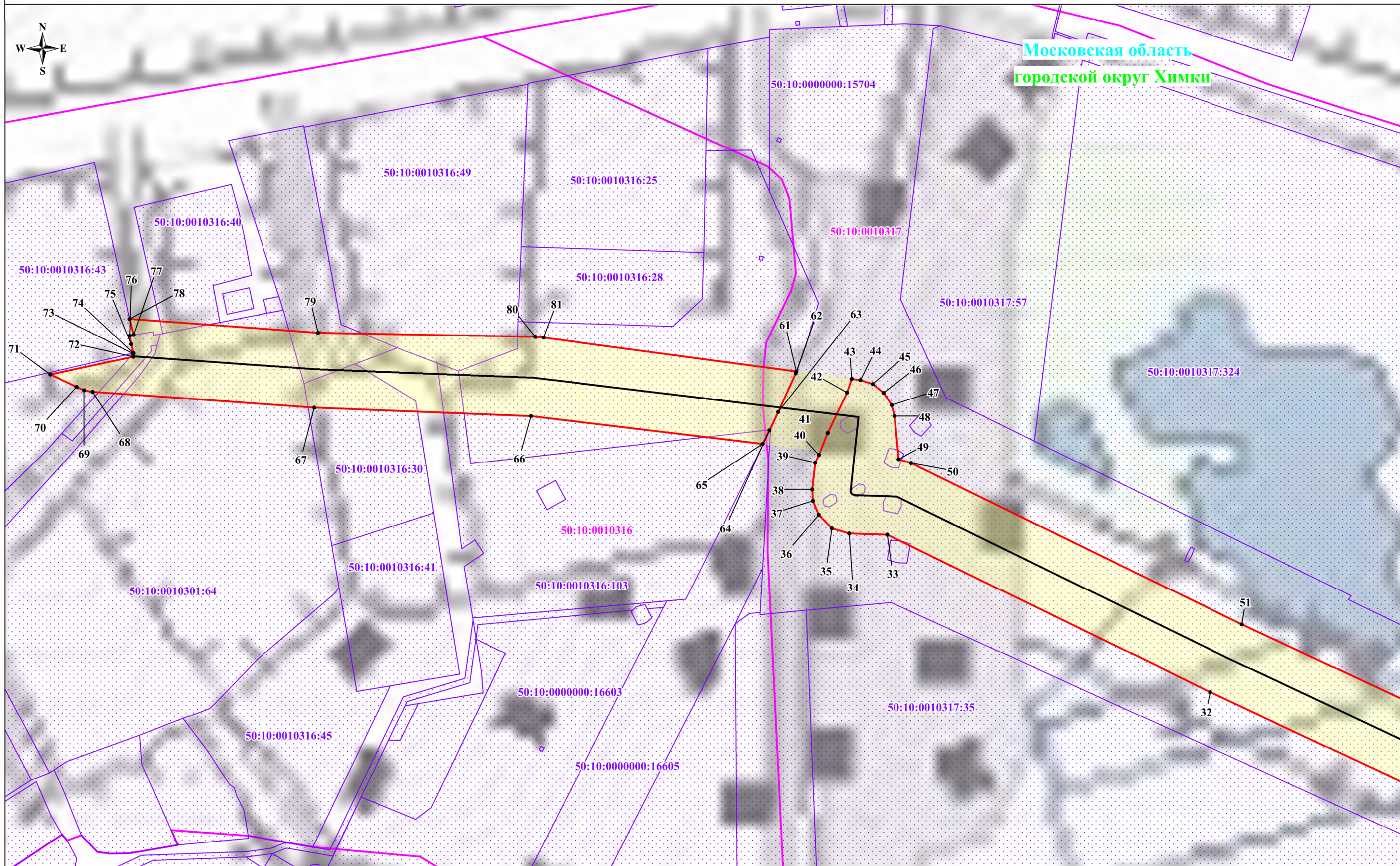
-  - обозначение границы охранной зоны линии электропередачи
-  1 - обозначение характерной точки границы публичного сервитута
- 50:10:0010317 - обозначение номера кадастрового квартала
- 50:10:0010317:32 - обозначение кадастрового номера земельного участка
- городской округ Химки - обозначение муниципального района
- Московская область - обозначение субъекта



Схема расположения границ публичного сервитута









Московская область  
городской округ Химки



Масштаб: 1:2000

Используемые условные знаки и обозначения:

-  - обозначение границы публичного сервитута
-  - обозначение границы земельного участка
-  - обозначение границы кадастрового квартала
-  - обозначение линии электропередачи

-  - обозначение границы охранной зоны линии электропередачи
-  1 - обозначение характерной точки границы публичного сервитута
- 50:10:0010317 - обозначение номера кадастрового квартала
- 50:10:0010317:32 - обозначение кадастрового номера земельного участка
- городской округ Химки - обозначение муниципального района
- Московская область - обозначение субъекта