

**СХЕМА РАСПОЛОЖЕНИЯ ЗЕМЕЛЬНОГО УЧАСТКА НА КАДАСТРОВом ПЛАНЕ ТЕРРИТОРИИ**

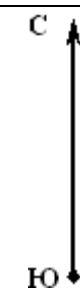
Кадастровый квартал: 50:10:0010116

Адрес (местоположение) объекта: Российская Федерация, Московская область, г.о. Химки, г. Химки, ул. Молодежная

(наименование документа об утверждении, включая наименования органов

местного самоуправления, принявших решение об утверждении схемы)

от \_\_\_\_\_ № \_\_\_\_\_









Геоданные				
№ п/п	Имя точки	X, м	Y, м	S, м
:ЗУ1				
1	1	482 787,32	2 183 532,31	27,47
2	2	482 812,20	2 183 520,64	
3	3	482 825,91	2 183 545,06	28,00
4	4	482 801,18	2 183 557,34	27,62

Участок	ЭКСПЛИКАЦИЯ:	Площадь(м.кв.)
Образуемый земельный участок (публичный сервитут)	Обозначение :ЗУ1	778

Масштаб 1:800

**Условные обозначения:**

-  - граница объекта землеустройства (публичный сервитут)
-  1 - характерная точка границы объекта землеустройства (публичный сервитут)
-  - граница земельного участка по сведениям ЕГРН
-  - граница и кадастровый номер объекта капитального строительства
-  50:10:0020301 - границы и номер кадастрового квартала
-  - Граница ОКС сведения о котором содержатся в ГКН