

Приложение к сообщению об установлении публичного сервитута в отношении земельного участка с кадастровым номером 50:10:0010302:82

СХЕМА РАСПОЛОЖЕНИЯ ЗЕМЕЛЬНОГО УЧАСТКА

НА КАДАСТРОВОМ ПЛАНЕ ТЕРРИТОРИИ

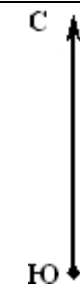
Кадастровый квартал: 50:10:0010302

Адрес (местоположение) объекта: Российская Федерация, Московская область, г.о. Химки, г. Химки, ул. Академика Грушина

Утверждена







(наименование документа об утверждении, включая наименования органов
местного самоуправления, принявших решение об утверждении схемы)

От 20.07.2020 № 518



Масштаб 1:500

Условные обозначения:

-  - граница объекта землеустройства (публичный сервитут)
-  - характеристическая точка границы объекта землеустройства (публичный сервитут)
-  - граница земельного участка по сведениям ЕГРН
-  :51 - граница и кадастровый номер объекта капитального строительства
-  50:10:0020301 - границы и номер кадастрового квартала
-  - Граница ОКС сведения о котором содержатся в ГКН

№ п/п	№ точки	X, м	Y, м	S, м
:ЗУ1				
1	1	485 599,54	2 185 627,04	25,90
2	2	485 614,53	2 185 605,92	
3	3	485 635,86	2 185 621,09	26,17
4	4	485 620,83	2 185 642,21	25,93

Участок	ЭКСПЛИКАЦИЯ: Обозначение	Площадь(м.кв.)
Образуемый земельный участок (публичный сервитут)	:ЗУ1	678