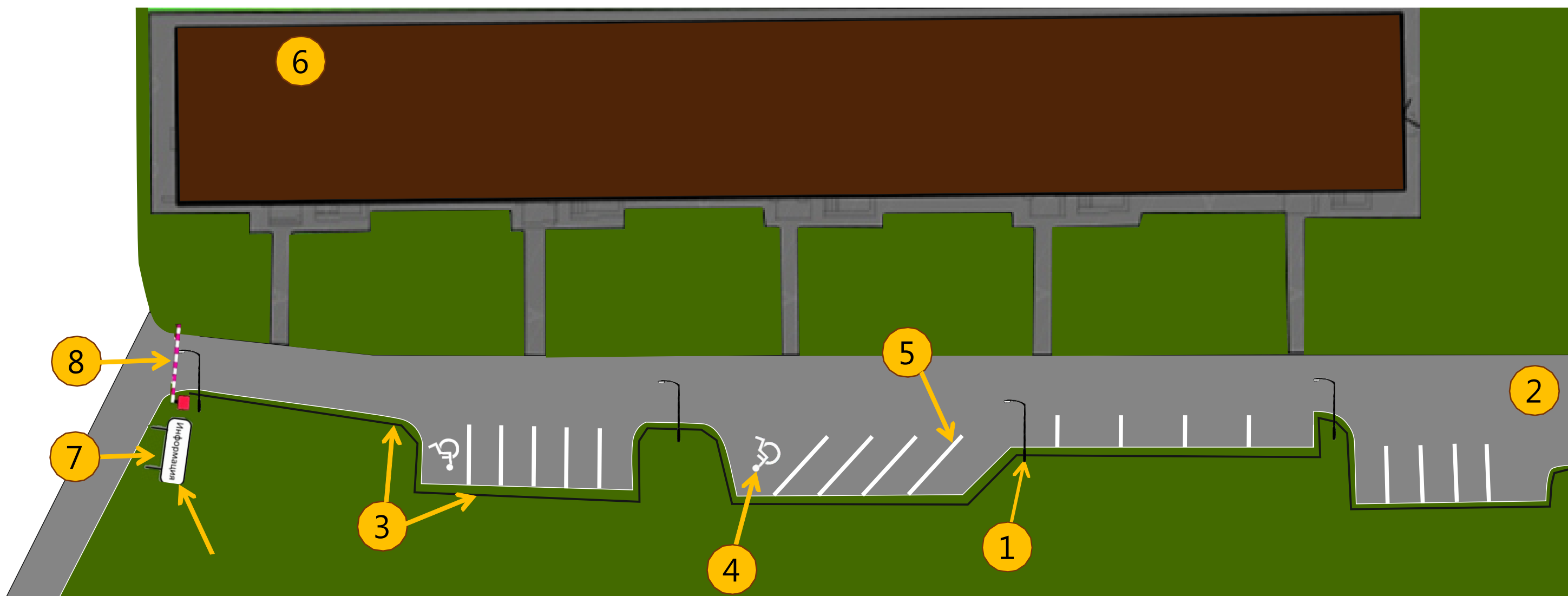


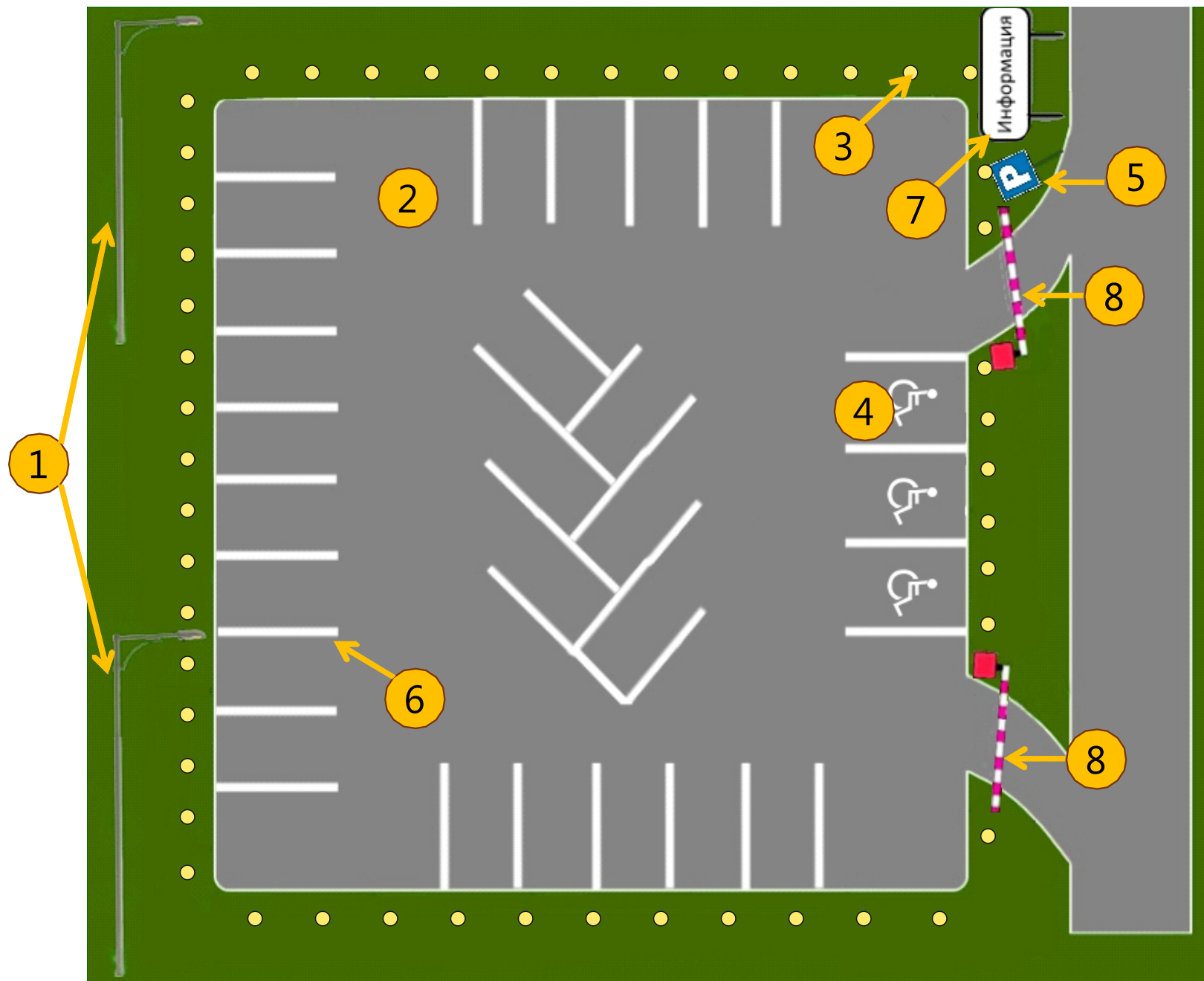
Типовая схема дворовой парковки



Элементы обустройства:

- 1 – Мачты освещения;
- 2 – Асфальтобетонное покрытие;
- 3 – Металлическое газонное ограждение;
- 4 – Парковочные места для ММГН;
- 5 – Дорожная разметка 1.1;
- 6 – Жилой дом;
- 7 – Информационный щит;
- 8 – Шлагбаум (при необходимости)

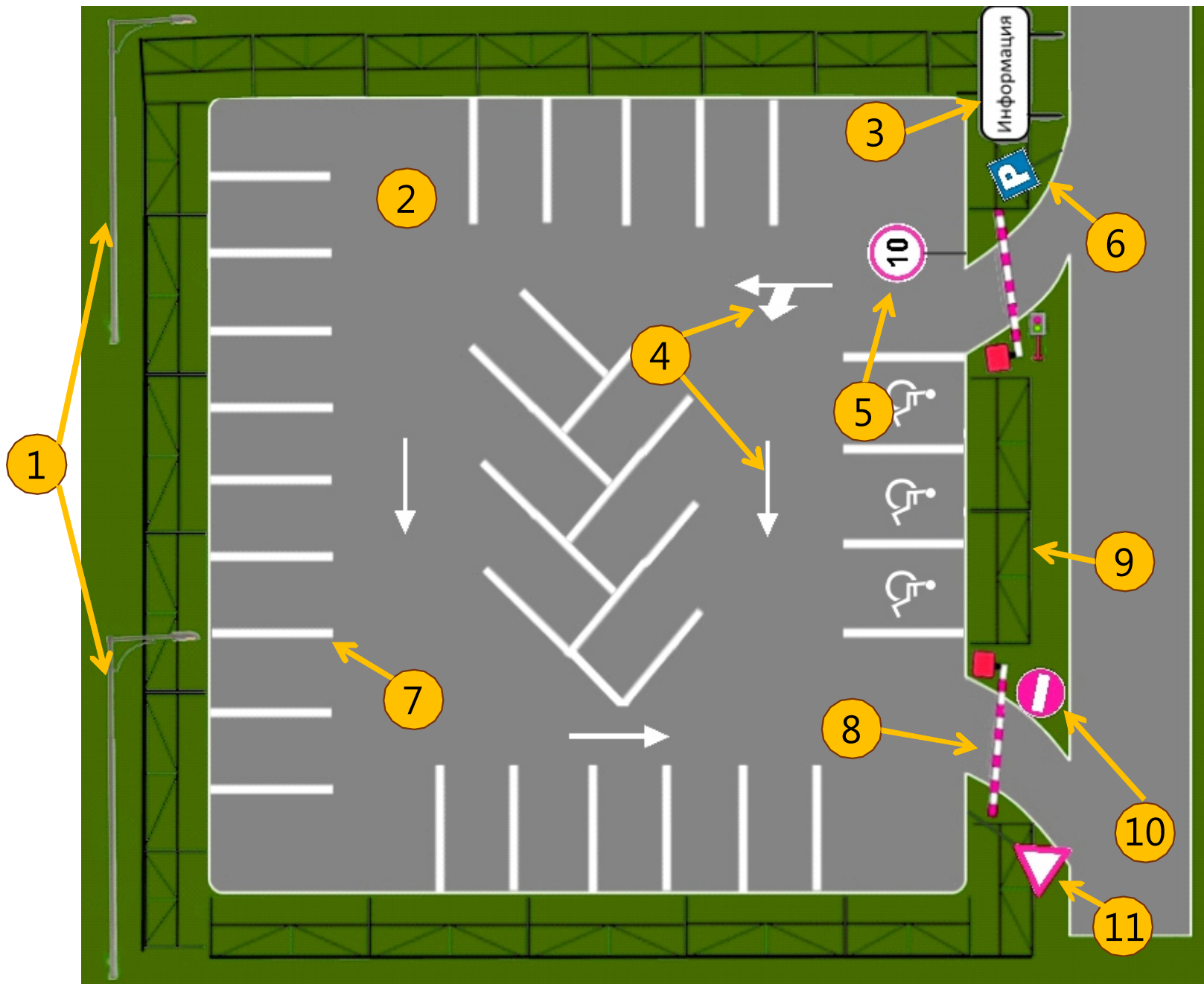
Типовая схема междворовой (плоскостной) парковки



Элементы обустройства:

- 1 – Мачты освещения;
- 2 – Асфальтобетонное покрытие;
- 3 – Ограничительные столбы
- 4 – Парковочные места для ММГН
- 5 – Дорожный знак 6.4 «Место стоянки»;
- 6 – Дорожная разметка 1.1;
- 7 – Информационный щит;
- 8 – Шлагбаум (при необходимости)

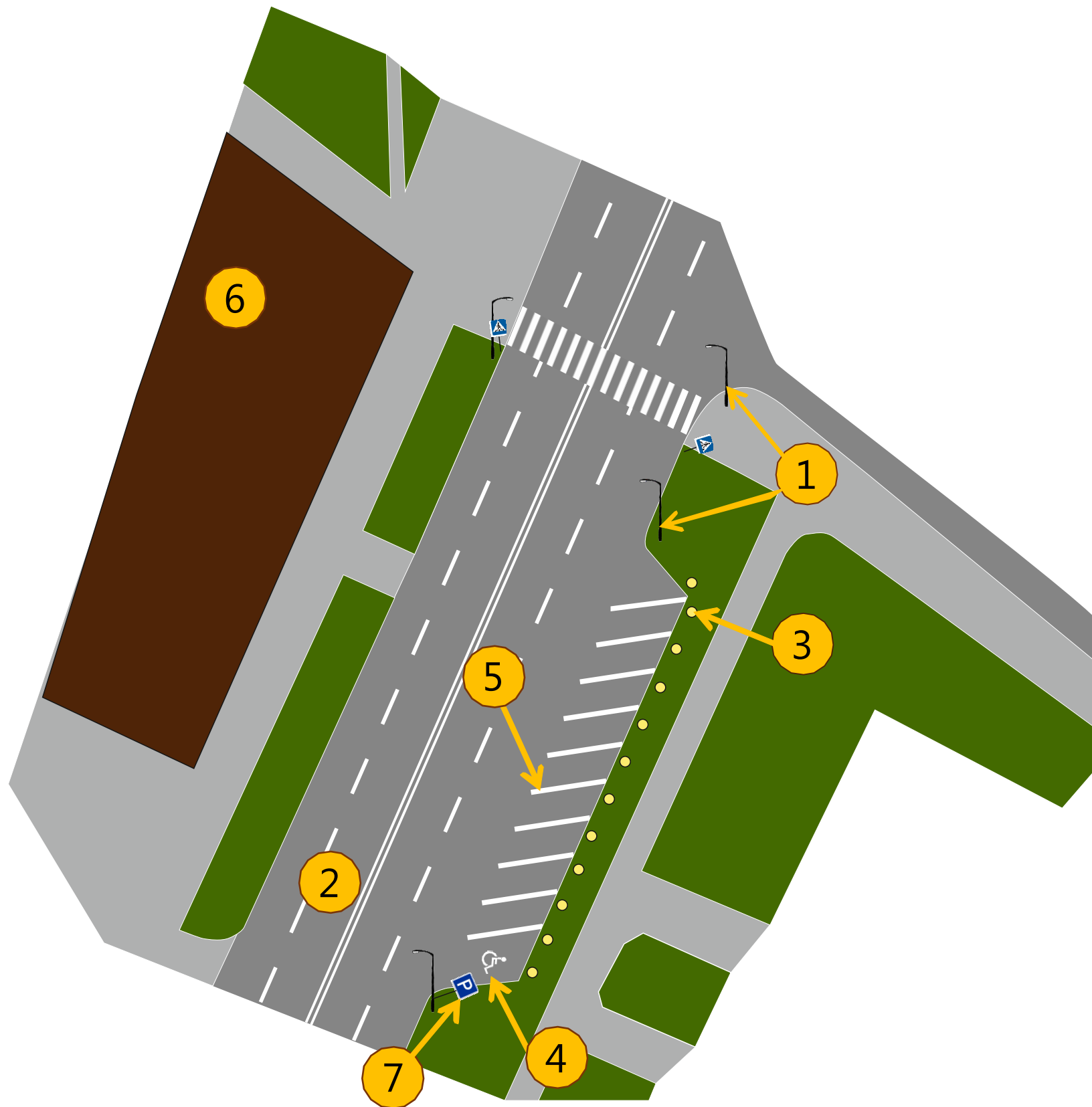
Типовая схема парковки вблизи нежилых зданий (офисы, торговые центры, платные парковки)



Элементы обустройства:

- 1 – Мачты освещения;
- 2 – Асфальтобетонное покрытие;
- 3 – Информационный щит (с указанием собственника, кол-ва м/м, стоимости и др.);
- 4 – Дорожная разметка 1.18;
- 5 – Дорожный знак 3.24 «Ограничение максимальной скорости»;
- 6 – Дорожный знак 6.4 «Место стоянки»;
- 7 – Дорожная разметка 1.1;
- 8 – Шлагбаумы (при необходимости);
- 9 – Ограждение по периметру стоянки из черных металлических прутьев;
- 10 – Дорожный знак 3.1 «Въезд запрещен»;
- 11 – Дорожный знак 2.4 «Уступите дорогу»;
- 12 – Парковочные места для ММГН

Типовая схема парковки на улично-дорожной сети



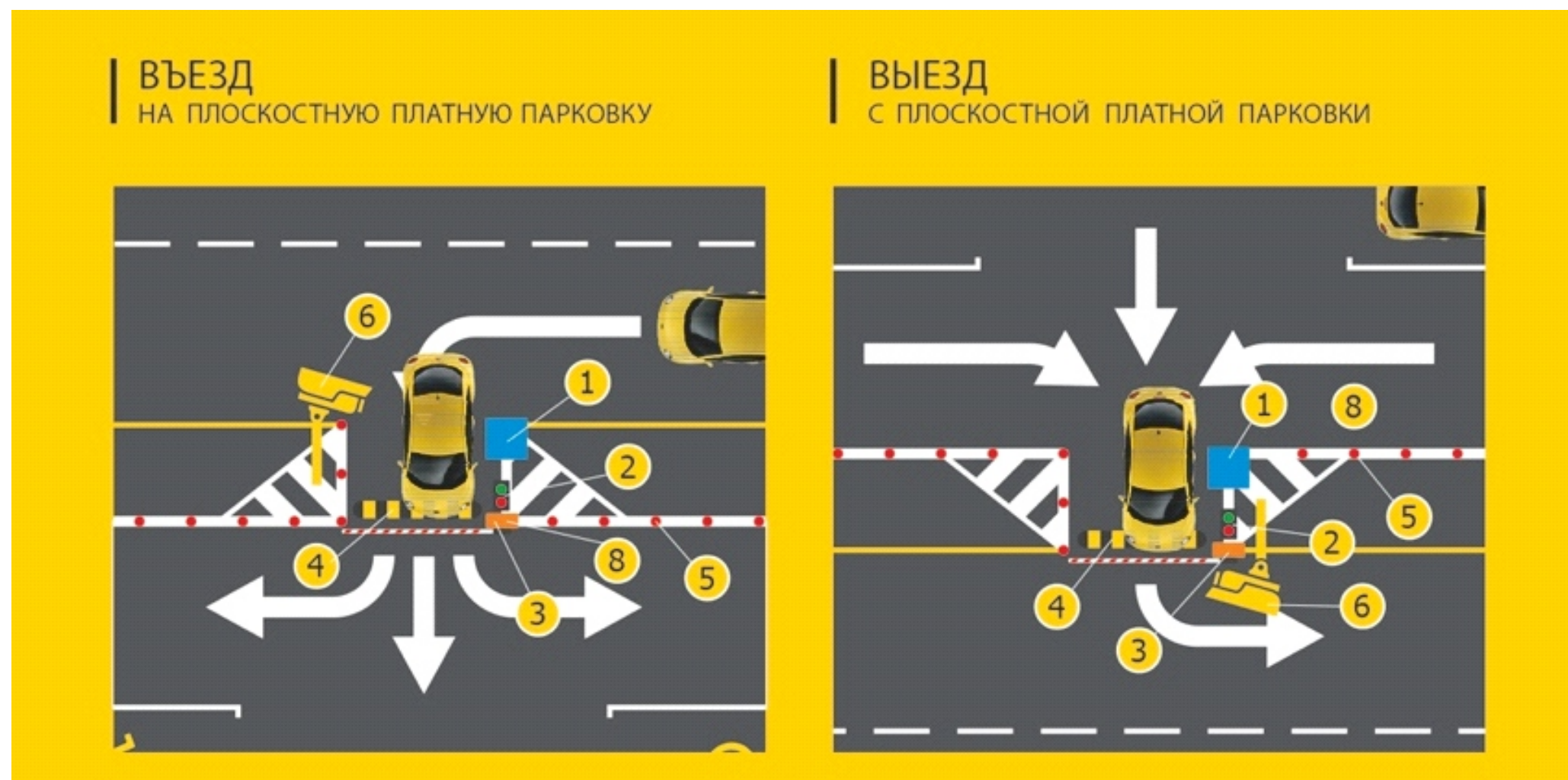
Элементы обустройства:

- 1 – Мачты освещения;
- 2 – Асфальтобетонное покрытие;
- 3 – Ограничительные столбы;
- 4 – Парковочные места для ММГН;
- 5 – Дорожная разметка 1.1;
- 6 – Жилой дом;
- 7 – Дорожный знак 6.4 «Место стоянки»;



Единый архитектурно-художественный стиль элементов обустройства парковки

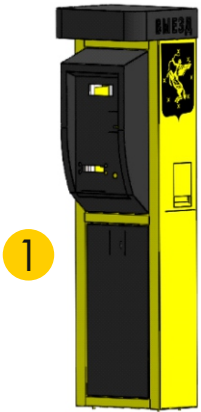





Обустройство въезда и выезда на плоскостную платную парковку



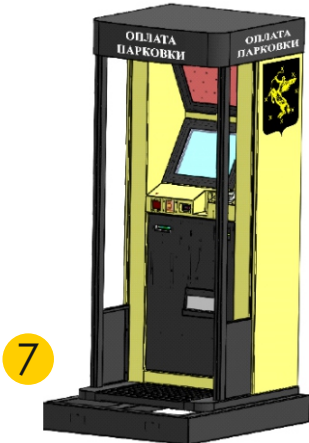




Элементы обустройства:

- 1 Стойка въезда/выезда, оборудованная диспенсером карт
- 2 Светофор
- 3 Шлагбаум
- 4 Ограничители скорости
- 5 Ограничительные столбы
- 6 Видеокамера
- 7 Терминал
- 8 Табло «свободных мест»

Номенклатура типовых элементов обустройства парковок на территории городского округа Химки

Наименование	Изображение	Наименование	Изображение
Въездная/выездные стойки		Ограничители скорости	
Светофор		Ограничительные столбы	
Шлагбаум		Видеокамера	

Номенклатура типовых элементов обустройства парковок на территории городского округа Химки

Наименование	Изображение	Наименование	Изображение
Терминал		Табло «свободных мест»	
Мачты освещения		Асфальтобетонное покрытие	
Ограждение по периметру стоянки из металлических черных прутьев (высота: 1,1м-1,5м)			


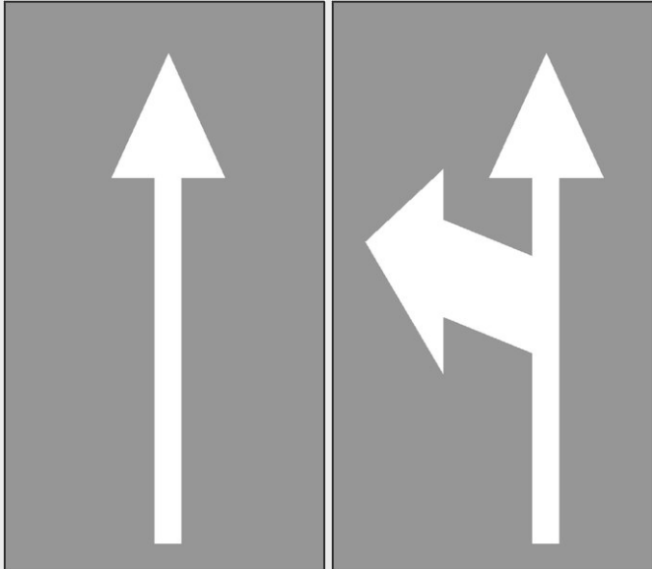



# Номенклатура типовых элементов обустройства парковок на территории городского округа Химки

Наименование	Изображение	Наименование	Изображение
<p>Информационный щит (с указанием собственника, кол-ва м/м, стоимости и др.)</p>		<p>Дорожный знак 6.4 «Место стоянки»</p> <p>Знак оснащается светодиодной подсветкой, работающей от солнечных батарей</p>	
<p>Дорожный знак 3.24 «Ограничение максимальной скорости»</p> <p>Знак оснащается светодиодной подсветкой, работающей от солнечных батарей</p>		<p>Дорожный знак 3.1 «Въезд запрещен»</p> <p>Знак оснащается светодиодной подсветкой, работающей от солнечных батарей</p>	



# Номенклатура типовых элементов обустройства парковок на территории городского округа Химки

Наименование	Изображение	Наименование	Изображение
<p data-bbox="222 457 611 548">Дорожный знак 2.4 «Уступите дорогу»</p> <p data-bbox="127 600 706 720">Знак оснащается светодиодной подсветкой, работающей от солнечных батарей</p>		<p data-bbox="1590 541 2101 583">Дорожная разметка 1.18</p>	
<p data-bbox="222 1129 706 1171">Дорожная разметка 1.1</p>		<p data-bbox="1590 1129 2131 1171">Дорожная разметка 1.24.3</p>	