

Утверждена

(наименование документа об утверждении, включая наименования органов государственной власти или

органов местного самоуправления, принявших решение об утверждении схемы или

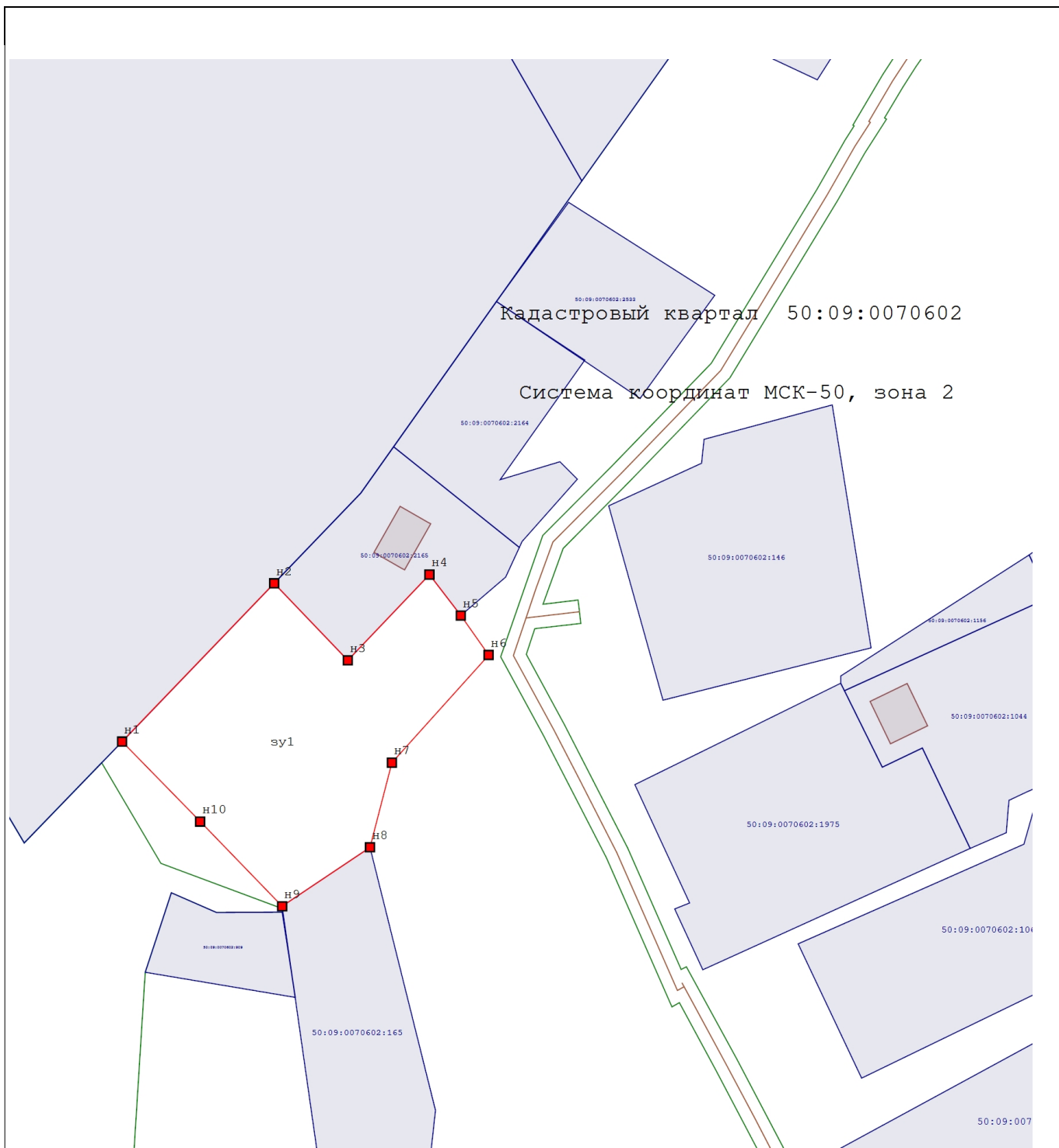
подписавших соглашение о перераспределении земельных участков)

от _____ № _____






Схема расположения земельного участка или земельных участков на кадастровом плане территории

Обозначение характерных точек границ	Координаты, м	
	X	Y
1	2	3
н1	490 727,84	2 169 404,23
н2	490 754,73	2 169 430,10
н3	490 741,64	2 169 442,62
н4	490 756,22	2 169 456,50
н5	490 749,26	2 169 461,84
н6	490 742,56	2 169 466,57
н7	490 724,26	2 169 450,12
н8	490 709,88	2 169 446,40
н9	490 699,85	2 169 431,46
н10	490 714,25	2 169 417,50
н1	490 727,84	2 169 404,23

Площадь земельного участка 1 786 м²
(указывается проектная площадь образуемого земельного участка, вычисленная с использованием технологических и программных средств, в том числе размещенных на официальном сайте федерального органа исполнительной власти, уполномоченного Правительством Российской Федерации на осуществление государственного кадастрового учета, государственной регистрации прав, ведение Единого государственного реестра недвижимости и предоставление сведений, содержащихся в Едином государственном реестре недвижимости, в информационно-телекоммуникационной сети "Интернет" (далее - официальный сайт), с округлением до 1 квадратного метра. Указанное значение площади земельного участка может быть уточнено при проведении кадастровых работ не более чем на десять процентов)



Условные обозначения:

-  - вновь образованная часть границы, сведения о которой достаточны для определения ее местоположения
-  - образованная точка, сведения о которой позволяют однозначно определить ее местоположение
-  - часть границы, сведения ЕГРН о которой позволяют однозначно определить ее местоположение
-  - часть границы ОКСа, сведения ЕГРН о которой позволяют однозначно определить ее местоположение
-  - граница ЗОУИТ, сведения ЕГРН о которой позволяют однозначно определить ее местоположение
- sy1 - условный номер образуемого земельного участка