

## Утверждена

(наименование документа об утверждении, включая наименования органов государственной власти или

органов местного самоуправления, принявших решение об утверждении схемы или

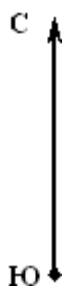
подписавших соглашение о перераспределении земельных участков)

от \_\_\_\_\_ № \_\_\_\_\_

### Схема расположения земельного участка или земельных участков на кадастровом плане территории 50:10:0060114


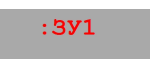








<b>Площадь земельного участка</b> _____ <b>768 м<sup>2</sup></b>		
(указывается проектная площадь образуемого земельного участка, вычисленная с использованием технологических и программных средств, в том числе размещенных на официальном сайте федерального органа исполнительной власти, уполномоченного Правительством Российской Федерации на осуществление государственного кадастрового учета, государственной регистрации прав, ведение Единого государственного реестра недвижимости и предоставление сведений, содержащихся в Едином государственном реестре недвижимости, в информационно-телекоммуникационной сети "Интернет" (далее - официальный сайт), с округлением до 1 квадратного метра. Указанное значение площади земельного участка может быть уточнено при проведении кадастровых работ не более чем на десять процентов)		
<b>Обозначение характерных точек границ</b>	<b>Координаты, м</b>	
	(указываются в случае подготовки схемы расположения земельного участка с использованием технологических и программных средств, в том числе размещенных на официальном сайте. Значения координат, полученные с использованием указанных технологических и программных средств, указываются с округлением до 0,01 метра)	
	<b>X</b>	<b>Y</b>
<b>1</b>	<b>2</b>	<b>3</b>
Н1	490 028,47	2 175 043,34
Н2	490 070,75	2 175 040,56
Н3	490 068,91	2 175 063,06
Н4	490 027,69	2 175 057,53
Н1	490 028,47	2 175 043,34

Система координат: МСК-50, зона 2



Масштаб 1:700

**Условные обозначения:**

-  - Новая точка образуемого земельного участка
-  - образуемый земельный участок
-  - Граница образуемого земельного участка
-  - Граница смежных земельных участков
-  - Кадастровый номер смежных земельных участков
-  - Объект капитального строительства
-  - Территориальная зона
-  - Сооружение
-  - Граница кадастрового квартала
-  - Номер кадастрового квартала