

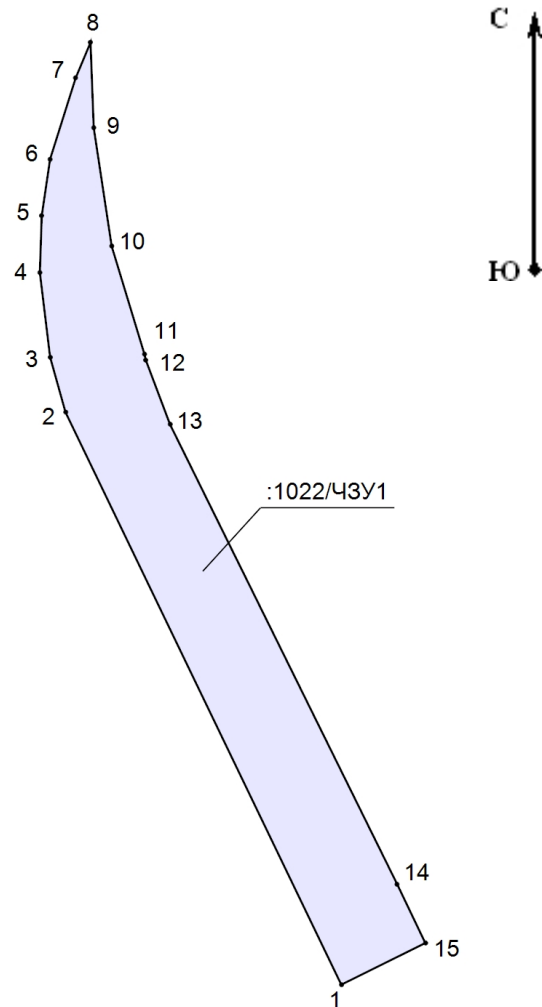
План - схема расположения земельного участка на кадастровом плане территории

Объект: «Строительство путепроводов на пересечении Октябрьского направления Московской железной дороги в районе 24-25 км Ленинградского шоссе с необходимой для их функционирования улично-дорожной сетью»



1. Исходный земельный участок - 50:10:0010301:1022
2. Площадь исходного земельного участка - 5 516 кв. м
3. Адресный ориентир - Российская Федерация, Московская область, г. Химки
4. Части земельного участка - 50:10:0010301:1022/ЧЗУ1
5. Площадь частей земельного участка - 50:10:0010301:1022/ЧЗУ1=5 516 кв. м

Каталог координат
(система координат-МСК-50)

Имя точки	X, м	Y, м
50:10:0010301:1022/ЧЗУ1		
1	487 413,06	2 182 116,37
2	487 564,47	2 182 043,49
3	487 578,97	2 182 039,41
4	487 601,38	2 182 036,65
5	487 616,43	2 182 037,09
6	487 631,32	2 182 039,35
7	487 652,87	2 182 046,06
8	487 662,27	2 182 049,99
9	487 639,69	2 182 050,89
10	487 608,40	2 182 055,65
11	487 579,81	2 182 064,31
12	487 578,24	2 182 064,60
13	487 561,27	2 182 071,10
14	487 439,62	2 182 131,03
15	487 424,10	2 182 138,59
1	487 413,06	2 182 116,37



Условные обозначения:

-  - границы исходного земельного участка
-  - границы части земельного участка, подлежащей временному занятию