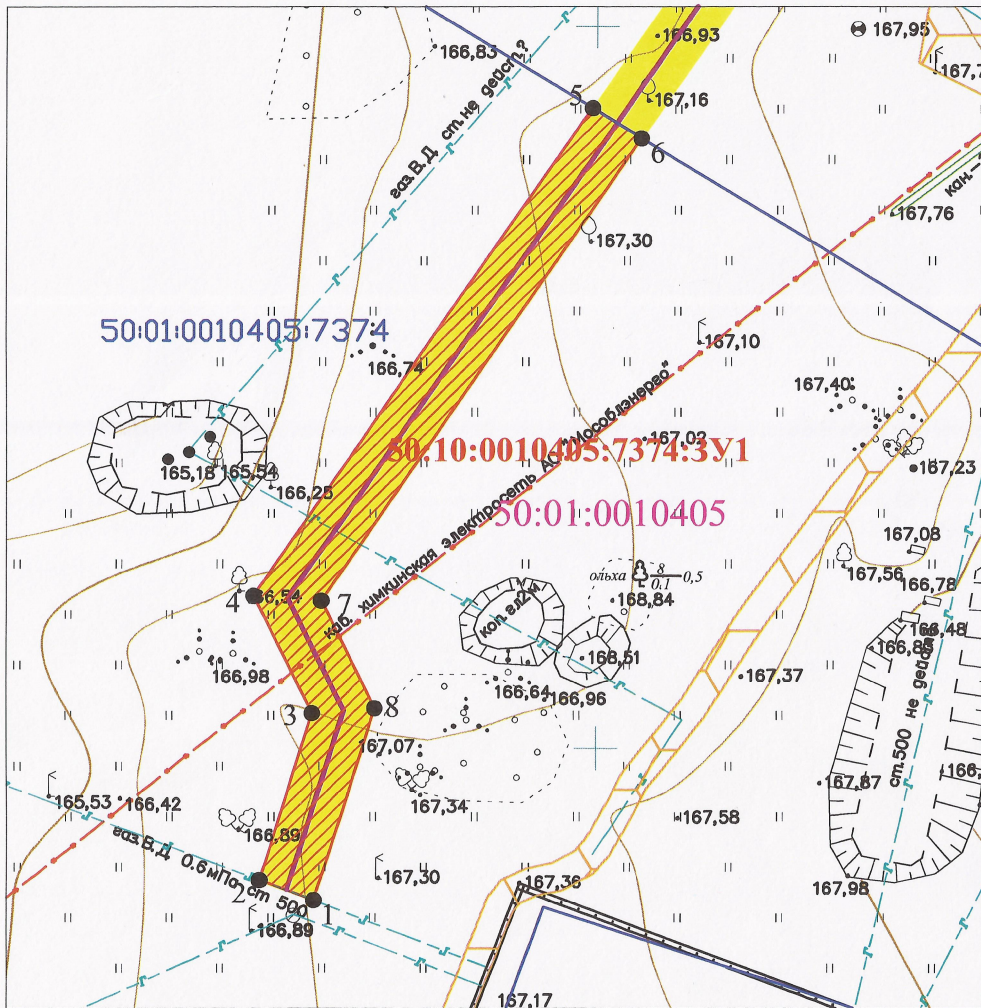


Схема размещения публичного сервитута
 в границах земельного участка с кадастровым номером 50:10:0010405:7374
 для строительства газопровода по объекту «Реконструкция участка газовой распределительной сети от ГРС «ТЭЦ21» № 10/7, кадастровый номер 50:12:0060114:937, в части газопровода в
 Выхино-Головино, отвод к г. Долгопрудный (от ТЭЦ-21), бух. инв. № 20-021349 (Д01112631022)»
 Адрес: Московская обл., г. Химки, мкр. Левобережный.







Масштаб 1:500

КАТАЛОГ КООРДИНАТ:

Имя точки	X, м	Y, м	Дирекцион. угол	S, м
50:10:0010405:7374:3У1				
1	484639,5	2188430,65	290° 37,0'	4,01
2	484640,91	2188426,9	17° 24,0'	12,11
3	484652,46	2188430,52	333° 38,4'	9,05
4	484660,58	2188426,5	34° 29,0'	41
5	484694,37	2188449,72	121° 28,4'	4,01
6	484692,28	2188453,13	214° 29,0'	38,86
7	484660,25	2188431,13	153° 38,4'	8,31
8	484652,8	2188434,82	197° 24,0'	13,94
1	484639,5	2188430,65		

Система координат МСК-50, зона 2.
 Площадь испрашиваемого земельного участка 247 кв.м.
 Метод определения координат характерных точек:
 метод спутниковых (геодезических) измерений

Условные обозначения:

-  - проектируемый газопровод высокого давления;
-  - граница испрашиваемого земельного участка для строительства газопровода;
- 50:10:0010405:7374:3У1** - обозначение образуемого земельного участка для строительства газопровода;
- 1** - номер точки границы земельного участка для строительства газопровода;
- 50:01:0010405** - номер кадастрового квартала;
-  - граница земельного участка по сведениям ЕГРН;
- 50:10:0010405:7374** - кадастровый номер земельного участка;
-  - охранная зона проектируемого газопровода.

Исполнитель: ООО "Газтеплосервис"

Кадастровый инженер



С.Н. Михайлова

(подпись)

М.П.