

Утверждена

(наименование документа об утверждении, включая наименования органов государственной власти или

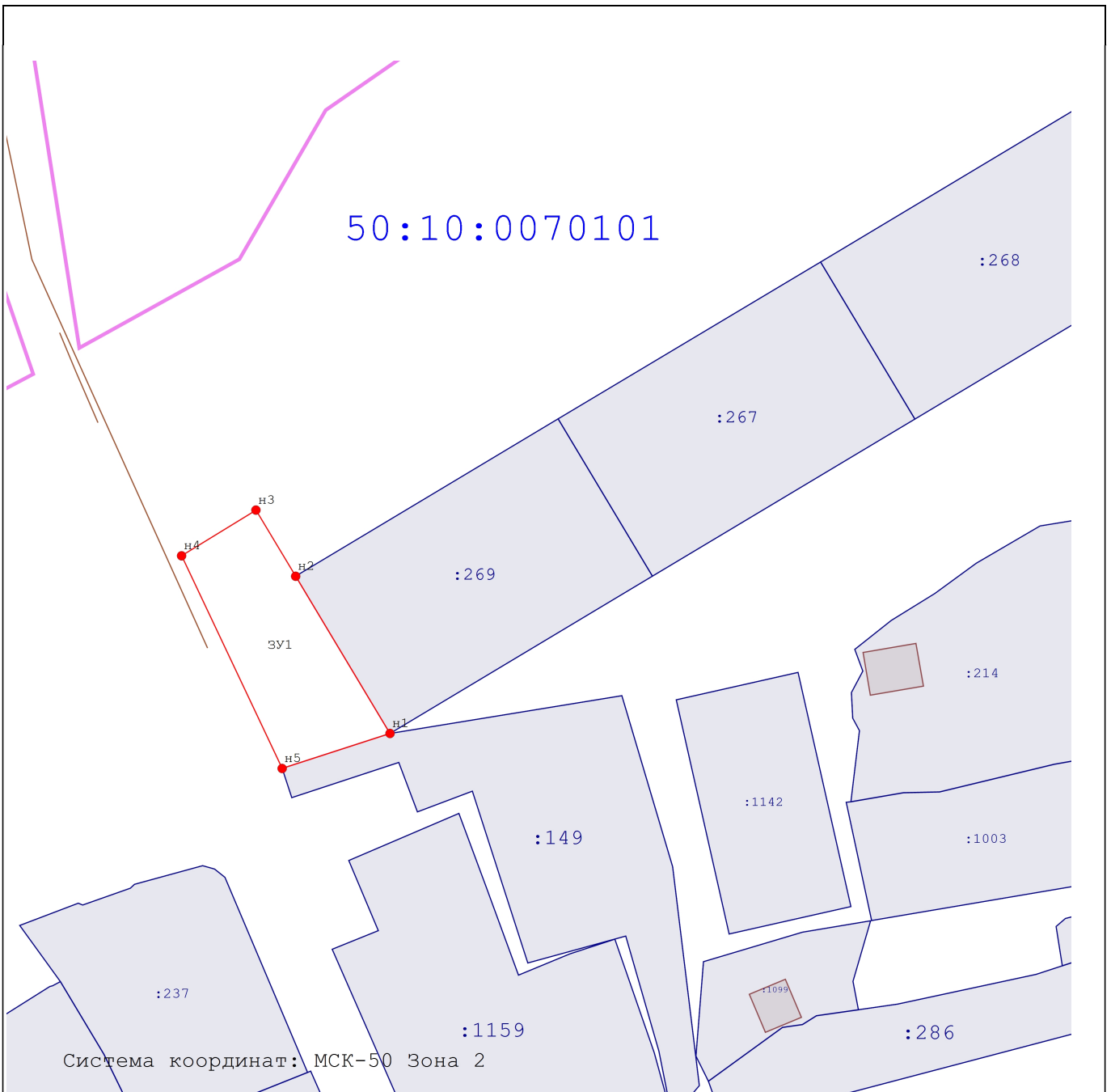
органов местного самоуправления, принявших решение об утверждении схемы или

подписавших соглашение о перераспределении земельных участков)

от _____ № _____




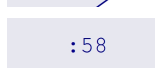

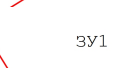


Схема расположения земельного участка или земельных участков на кадастровом плане территории

Площадь земельного участка		658 м ²	
Обозначение характерных точек границ	Координаты, м		
	X	Y	
1	2	3	
н1	488 873,89	2 176 789,44	
н2	488 899,61	2 176 774,02	
н3	488 910,44	2 176 767,53	
н4	488 902,96	2 176 755,38	
н5	488 868,16	2 176 771,81	
н1	488 873,89	2 176 789,44	



Масштаб 1:1 000

Условные обозначения:

-  - Граница кадастрового квартала
-  - Обозначение Кадастрового квартала
-  - Границы земельных участков, внесенных в Государственный Реестр Недвижимости
-  :58 - Обозначение земельных участков, внесенных в Государственный Реестр Недвижимости
-  - Граница образуемого земельного участка
-  ЗУ1 - Обозначение образуемого земельного участка
-  Н1 - Обозначение характерной точки образуемого земельного участка
-  - Проезд к образуемому ЗУ от земельных участков общего пользования