

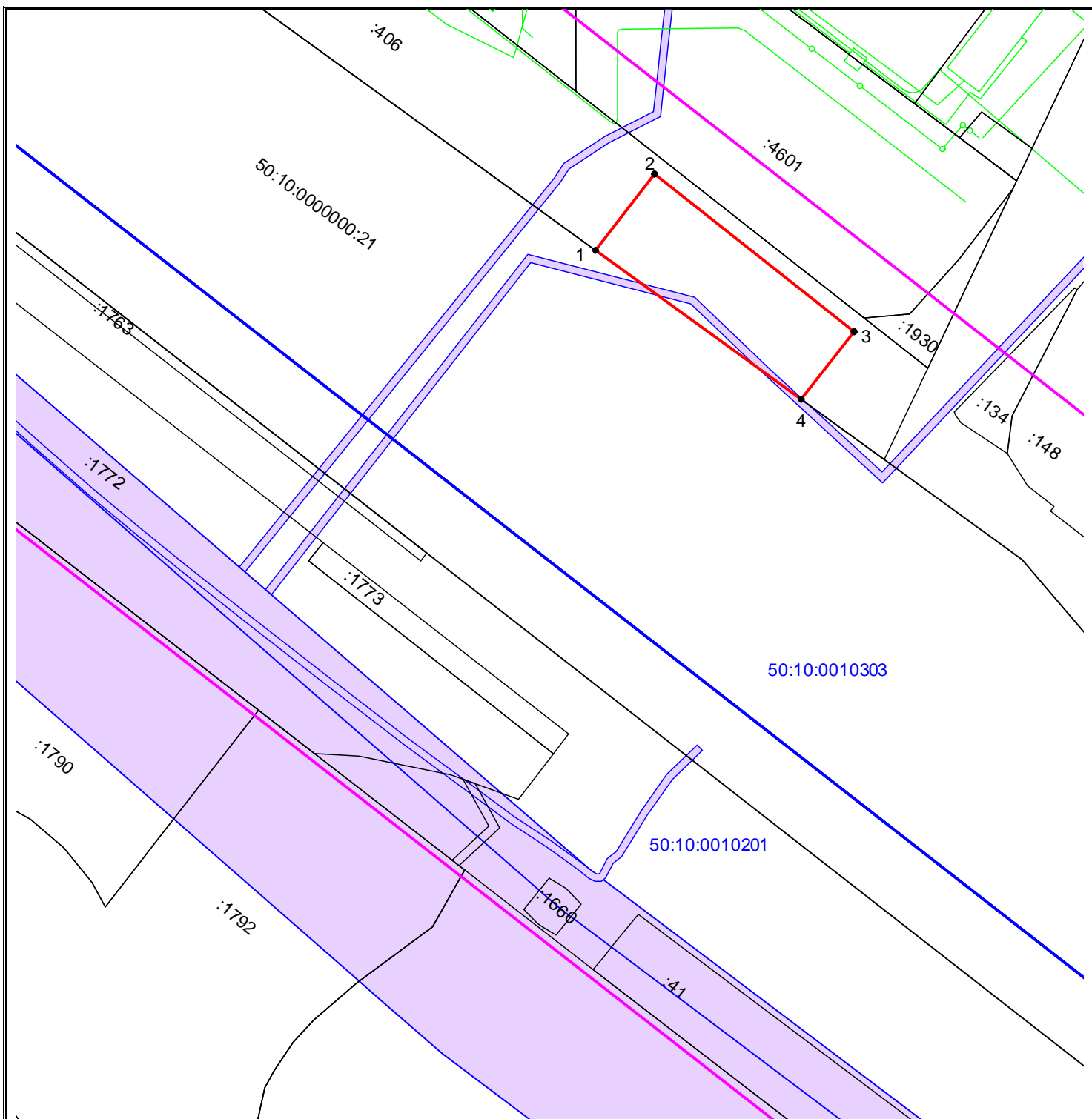
Утверждена
постановлением Администрации
городского округа Химки Московской области
от 30.01.2023 № 118

**Схема расположения границ публичного сервитута
на земельном участке с кадастровым номером 50:10:0010303:406**

Площадь 1659 м²










Обозначение характерных точек границ	Координаты, м	
	X	Y
1	2	3
1	486597.12	2182982.00
2	486617.56	2182997.77
3	486575.34	2183051.20
4	486557.28	2183036.99
1	486597.12	2182982.00

Система координат: МСК-50, зона 2



Масштаб 1:1500

УСЛОВНЫЕ ОБОЗНАЧЕНИЯ:

-  - граница публичного сервитута
-  - граница земельного участка, сведения о котором имеются в ЕГРН
-  - граница объекта капитально строительства, сведения о котором имеются в ЕГРН
-  - граница кадастрового квартала
-  1 - характерная точка границ публичного сервитута и ее обозначение
-  :406 - кадастровый номер земельного участка
-  50:10:0010303 - кадастровый номер квартала
-  - зона планируемого размещения ВСМ
-  - охранная зона инженерных коммуникаций