

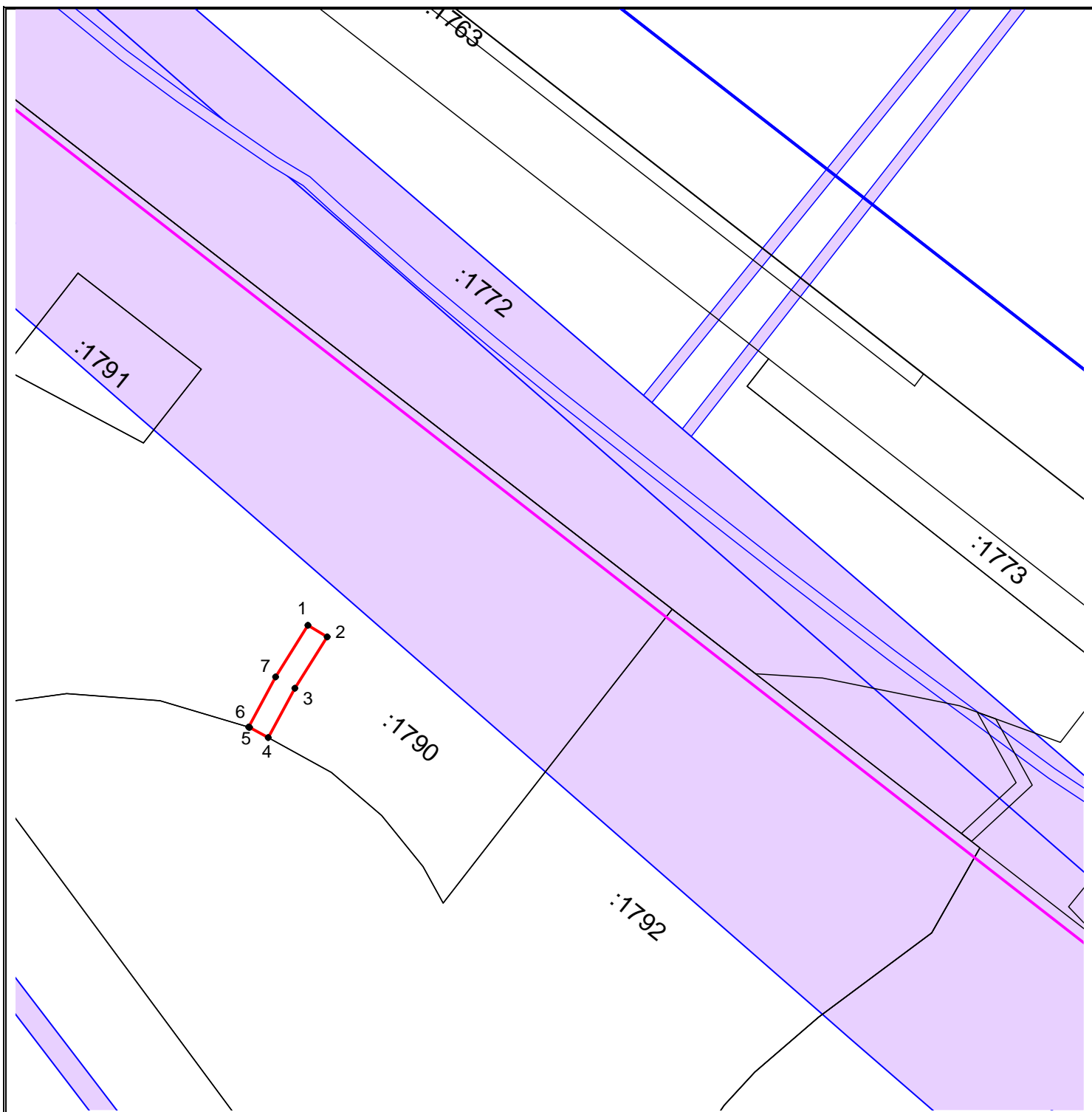
Утверждена
постановлением Администрации
городского округа Химки Московской области
от 30.01.2023 № 115

**Схема расположения границ публичного сервитута
на земельном участке с кадастровым номером 50:10:0010201:1790**

Площадь 84 м²








Обозначение характерных точек границ	Координаты, м	
	X	Y
1	2	3
1	486471.14	2182826.56
2	486469.03	2182829.96
3	486459.86	2182824.19
4	486451.01	2182819.42
5	486452.85	2182816.07
6	486452.90	2182815.90
7	486461.87	2182820.73
1	486471.14	2182826.56

Система координат: МСК-50, зона 2



Масштаб 1:1000

УСЛОВНЫЕ ОБОЗНАЧЕНИЯ:

-  - граница публичного сервитута
-  - граница земельного участка, сведения о котором имеются в ЕГРН
-  - граница объекта капитально строительства, сведения о котором имеются в ЕГРН
-  - граница кадастрового квартала
-  1 - характерная точка границ публичного сервитута и ее обозначение
- :406 - кадастровый номер земельного участка
- 50:10:0010303 - кадастровый номер квартала
-  - зона планируемого размещения ВСМ
-  - охранный зона инженерных коммуникаций