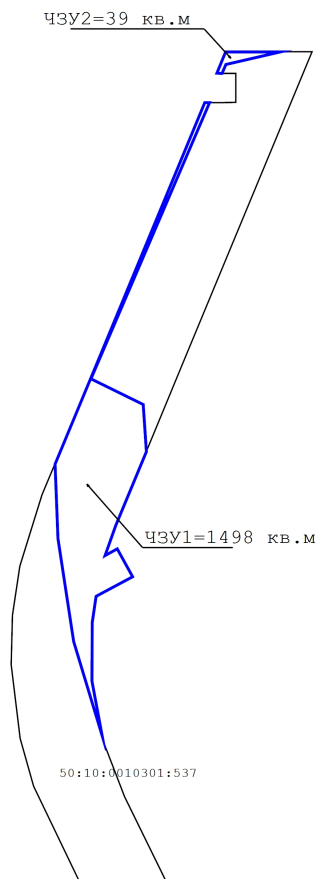




ПЛАН-СХЕМА РАСПОЛОЖЕНИЯ ЗЕМЕЛЬНОГО УЧАСТКА НА КАДАСТРОВОМ ПЛАНЕ ТЕРРИТОРИИ

намеченного к оформлению в целях обеспечения строительства объекта «Строительство путепроводов на пересечении Октябрьского направления Московской железной дороги в районе 24-25 км Ленинградского шоссе с необходимой для их функционирования улично-дорожной сетью»

1. Исходный земельный участок - 50:10:0010301:537
2. Площадь земельного участка (50:10:0010301:537) - 9 652 кв.м.
3. Адрес объекта - Московская область, город Химки, начало Международного шоссе в районе пешеходного перехода
4. Вид права - Аренда
5. Правообладатель - ООО "Монолит-Спорт 21 век"
6. Части земельного участка - :ЧЗУ1, :ЧЗУ2
7. Площадь частей земельного участка - :ЧЗУ1=1 498 кв.м, :ЧЗУ2=39 кв.м



Условные обозначения:

-  - граница исходного земельного участка
-  - граница части земельного участка, подлежащего к временному занятию

Каталог координат поворотных точек границ части земельного участка (система координат: МСК-50 2 зона)

Имя точ	X, м	Y, м
ЧЗУ1 (площадь 1 498 кв.м.)		
1	487 579,81	2 182 064,31
2	487 608,40	2 182 055,65
3	487 639,69	2 182 050,89
4	487 662,28	2 182 049,99
5	487 698,10	2 182 064,96
6	487 771,94	2 182 095,44
7	487 771,97	2 182 096,94
8	487 688,18	2 182 060,94
9	487 680,40	2 182 076,78
10	487 666,07	2 182 077,76
11	487 643,59	2 182 068,46
12	487 634,52	2 182 065,25
13	487 636,50	2 182 068,95
14	487 628,09	2 182 073,62
15	487 622,10	2 182 062,47
16	487 614,24	2 182 061,28
17	487 596,44	2 182 061,26
1	487 579,81	2 182 064,31
ЧЗУ2 (площадь 39 кв.м.)		
18	487 783,54	2 182 101,92
19	487 780,81	2 182 100,74
20	487 780,81	2 182 100,43
21	487 780,96	2 182 099,16
22	487 787,33	2 182 101,79
23	487 787,39	2 182 118,40
18	487 783,54	2 182 101,92