

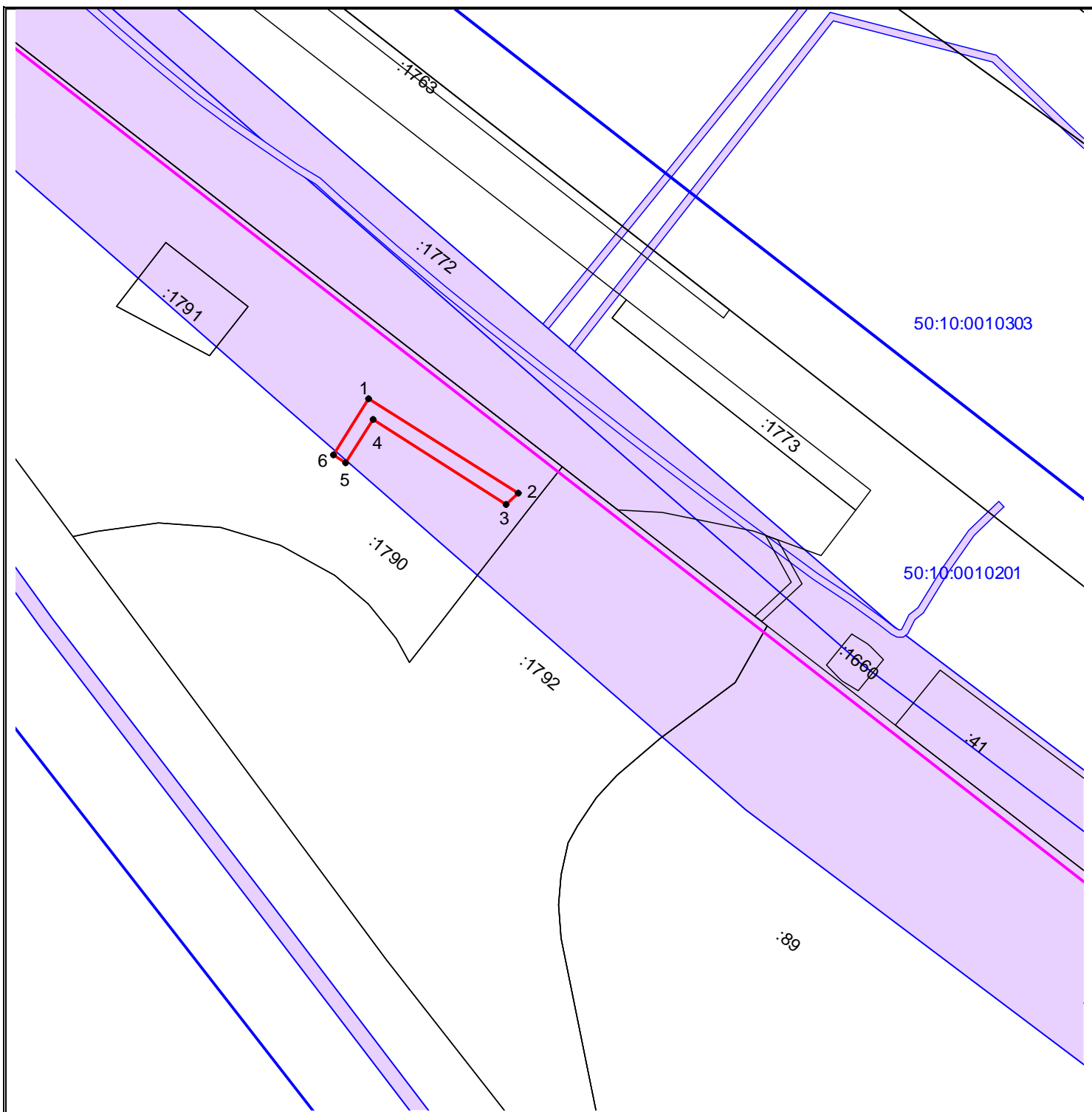
Утверждена
постановлением Администрации
городского округа Химки Московской области
от 30.01.2023 № 116

**Схема расположения границ публичного сервитута
на земельном участке с кадастровым номером 50:10:0010201:1790**

Площадь 249 м²








Обозначение характерных точек границ	Координаты, м	
	X	Y
1	2	3
1	486492.25	2182839.79
2	486466.86	2182880.02
3	486463.83	2182876.77
4	486486.72	2182841.04
5	486475.06	2182833.61
6	486477.15	2182830.32
1	486492.25	2182839.79

Система координат: МСК-50, зона 2



Масштаб 1:1500

УСЛОВНЫЕ ОБОЗНАЧЕНИЯ:

-  - граница публичного сервитута
-  - граница земельного участка, сведения о котором имеются в ЕГРН
-  - граница объекта капитально строительства, сведения о котором имеются в ЕГРН
-  - граница кадастрового квартала
-  1 - характерная точка границ публичного сервитута и ее обозначение
- :406 - кадастровый номер земельного участка
- 50:10:0010303 - кадастровый номер квартала
-  - зона планируемого размещения ВСМ
-  - охранная зона инженерных коммуникаций