

# УТВЕРЖДЕНА

Советом депутатов городского  
округа Химки Московской области  
от 28.11.2024 № 39/3

## СХЕМА ГРАНИЦ ПРИЛЕГАЮЩИХ ТЕРРИТОРИЙ Справочная информация

1. Местоположение дворовой территории (адресные ориентиры):

*1-й Первомайский туп д. 2, 2А, Первомайская ул д. 19, 21 (Сходня)*







2. Площадь обслуживания дворовой территории: 6535.96 (кв.м)

3. Наличие объектов (в том числе благоустройства), расположенных в границах дворовой территории:

- Детская игровая площадка – *да*
- Спортивная площадка – *нет*
- Парковка – *да*
- Зона обслуживания торговым объектом – *нет*
- Озеленение - *да*
- Площадка для выгула животных – *нет*
- Площадка отдыха - *нет*
- Пожарный проезд к школе – *нет*
- Проезжая часть - *да*
- Тротуар - *да*
- Хозяйственная площадка – *нет*

4. Графическое отображение:

Условные обозначения:

	Граница дворовой территории
	Граница обслуживания МБУ «ОГХ»
	Граница обслуживания Управляющей организации
	Граница обслуживания иных юр. лиц
	Граница объекта благоустройства
	Место временного хранения снега

Графическая часть.



# УТВЕРЖДЕНА

Советом депутатов городского  
округа Химки Московской области  
от 28.11.2024 № 39/3

## СХЕМА ГРАНИЦ ПРИЛЕГАЮЩИХ ТЕРРИТОРИЙ Справочная информация

1. Местоположение дворовой территории (адресные ориентиры):

*1-я Лесная ул д. 2, Центральная ул д. 4Б, 4Д (Подрезково)*







2. Площадь обслуживания дворовой территории: 13130.54 (кв.м)

3. Наличие объектов (в том числе благоустройства), расположенных в границах дворовой территории:

- Детская игровая площадка – *да*
- Спортивная площадка – *нет*
- Парковка – *да*
- Зона обслуживания торговым объектом – *нет*
- Озеленение - *да*
- Площадка для выгула животных – *нет*
- Площадка отдыха - *нет*
- Пожарный проезд к школе – *нет*
- Проезжая часть - *да*
- Тротуар - *да*
- Хозяйственная площадка – *нет*

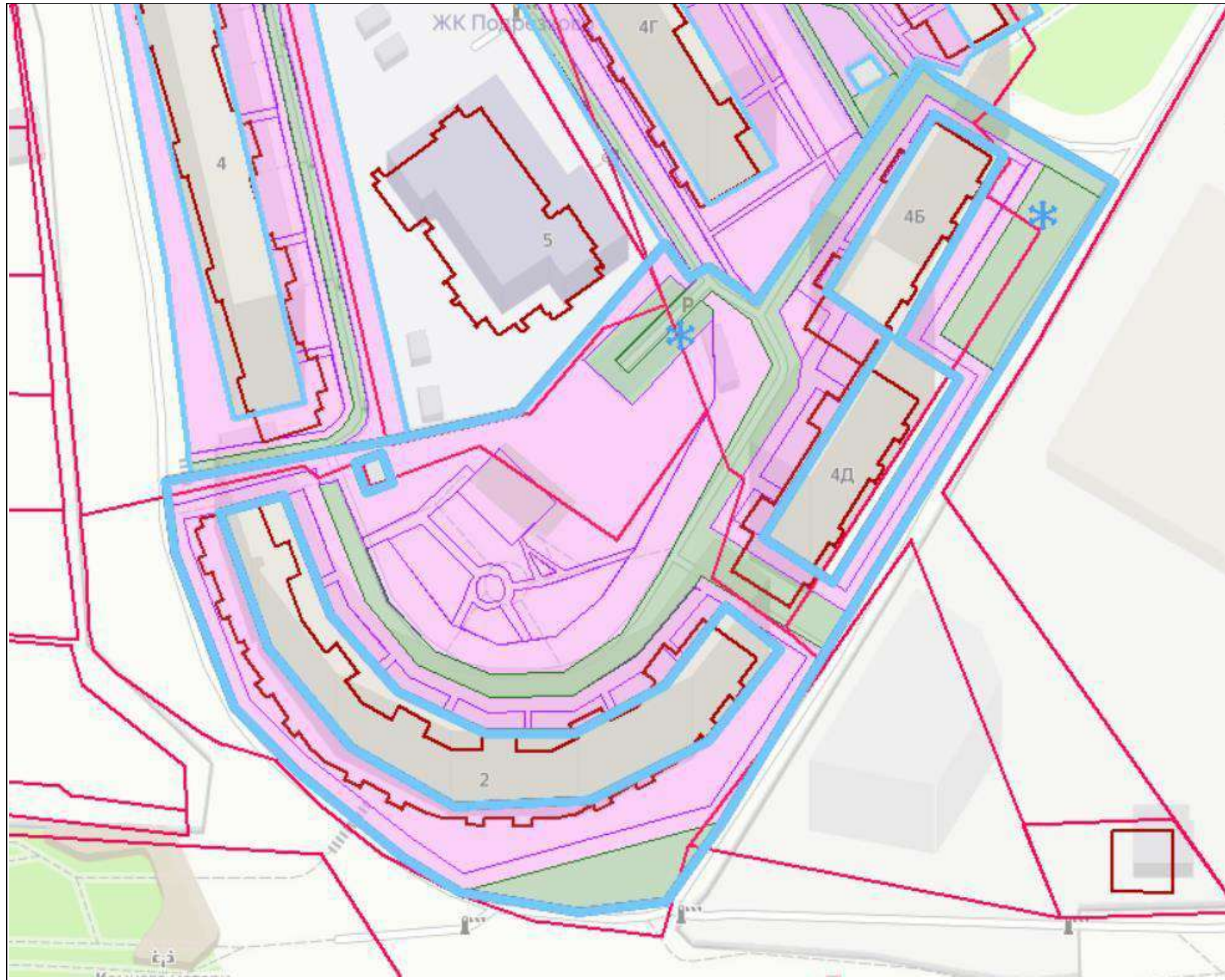
4. Графическое отображение:

Условные обозначения:

	Граница дворовой территории
	Граница обслуживания МБУ «ОГХ»
	Граница обслуживания Управляющей организации
	Граница обслуживания иных юр. лиц
	Граница объекта благоустройства
	Место временного хранения снега



Графическая часть. Масштаб 1:2000





# УТВЕРЖДЕНА

Советом депутатов городского  
округа Химки Московской области  
от 28.11.2024 № 39/3

## СХЕМА ГРАНИЦ ПРИЛЕГАЮЩИХ ТЕРРИТОРИЙ Справочная информация

1. Местоположение дворовой территории (адресные ориентиры):

*1-я Лесная ул д. 4, 6 (Подрезково)*







2. Площадь обслуживания дворовой территории: 10117.08 (кв.м)

3. Наличие объектов (в том числе благоустройства), расположенных в границах дворовой территории:

- Детская игровая площадка – *да*
- Спортивная площадка – *нет*
- Парковка – *да*
- Зона обслуживания торговым объектом – *нет*
- Озеленение - *да*
- Площадка для выгула животных – *нет*
- Площадка отдыха - *нет*
- Пожарный проезд к школе – *нет*
- Проезжая часть - *да*
- Тротуар - *да*
- Хозяйственная площадка – *нет*

4. Графическое отображение:

Условные обозначения:

	Граница дворовой территории
	Граница обслуживания МБУ «ОГХ»
	Граница обслуживания Управляющей организации
	Граница обслуживания иных юр. лиц
	Граница объекта благоустройства
	Место временного хранения снега

Графическая часть.



# УТВЕРЖДЕНА

Советом депутатов городского  
округа Химки Московской области  
от 28.11.2024 № 39/3

## СХЕМА ГРАНИЦ ПРИЛЕГАЮЩИХ ТЕРРИТОРИЙ

### Справочная информация

1. Местоположение дворовой территории (адресные ориентиры):

*Подсобное хозяйство санатория имени Артёма поселок д. 1 (Фирсановка)*







2. Площадь обслуживания дворовой территории: 2124.17 (кв.м)

3. Наличие объектов (в том числе благоустройства), расположенных в границах дворовой территории:

- Детская игровая площадка –
- Спортивная площадка – *нет*
- Парковка – *нет*
- Зона обслуживания торговым объектом – *нет*
- Озеленение - *да*
- Площадка для выгула животных – *нет*
- Площадка отдыха - *нет*
- Пожарный проезд к школе – *нет*
- Проезжая часть - *да*
- Тротуар - *да*
- Хозяйственная площадка – *да*

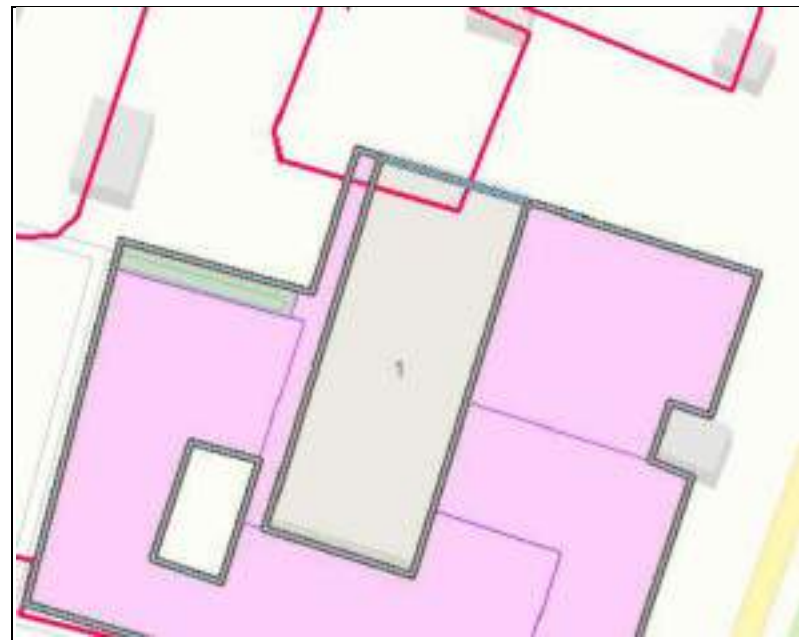
4. Графическое отображение:

Условные обозначения:

	Граница дворовой территории
	Граница обслуживания МБУ «ОГХ»
	Граница обслуживания Управляющей организации
	Граница обслуживания иных юр. лиц
	Граница объекта благоустройства
	Место временного хранения снега



Графическая часть. Масштаб 1:1000



# УТВЕРЖДЕНА

Советом депутатов городского  
округа Химки Московской области  
от 28.11.2024 № 39/3

## СХЕМА ГРАНИЦ ПРИЛЕГАЮЩИХ ТЕРРИТОРИЙ

### Справочная информация

1. Местоположение дворовой территории (адресные ориентиры):

*Брёхово деревня, д. 88 (Кутузовское)*







2. Площадь обслуживания дворовой территории: 2109.18 (кв.м)

3. Наличие объектов (в том числе благоустройства), расположенных в границах дворовой территории:

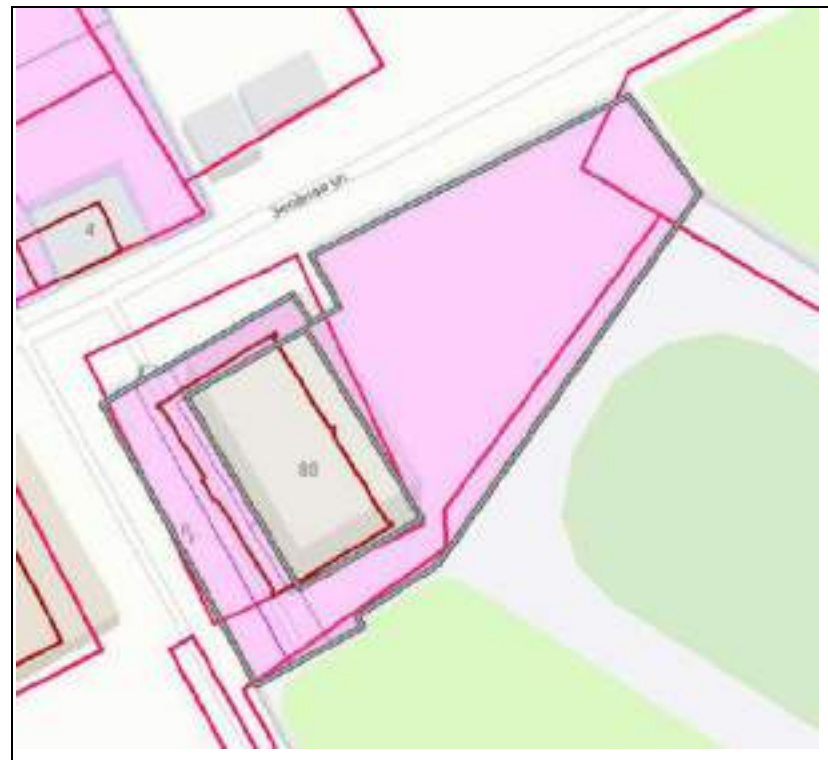
- Детская игровая площадка – *нет*
- Спортивная площадка – *нет*
- Парковка – *да*
- Зона обслуживания торговым объектом – *нет*
- Озеленение - *да*
- Площадка для выгула животных – *нет*
- Площадка отдыха - *нет*
- Пожарный проезд к школе – *нет*
- Проезжая часть - *да*
- Тротуар - *да*
- Хозяйственная площадка – *нет*

4. Графическое отображение:

Условные обозначения:

	Граница дворовой территории
	Граница обслуживания МБУ «ОГХ»
	Граница обслуживания Управляющей организации
	Граница обслуживания иных юр. лиц
	Граница объекта благоустройства
	Место временного хранения снега

Графическая часть.





# УТВЕРЖДЕНА

Советом депутатов городского  
округа Химки Московской области  
от 28.11.2024 № 39/3

## СХЕМА ГРАНИЦ ПРИЛЕГАЮЩИХ ТЕРРИТОРИЙ

### Справочная информация

1. Местоположение дворовой территории (адресные ориентиры):

*Клушино деревня, д. 70А (Лунёво)*







2. Площадь обслуживания дворовой территории: 1749.99 (кв.м)

3. Наличие объектов (в том числе благоустройства), расположенных в границах дворовой территории:

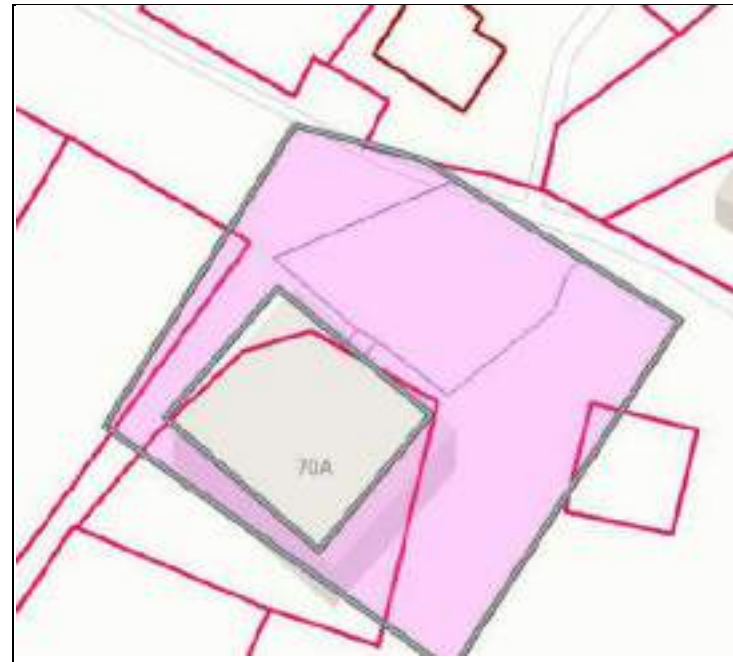
- Детская игровая площадка – *нет*
- Спортивная площадка – *нет*
- Парковка – *да*
- Зона обслуживания торговым объектом – *нет*
- Озеленение - *да*
- Площадка для выгула животных – *нет*
- Площадка отдыха - *нет*
- Пожарный проезд к школе – *нет*
- Проезжая часть - *нет*
- Тротуар - *да*
- Хозяйственная площадка – *нет*

4. Графическое отображение:

Условные обозначения:

	Граница дворовой территории
	Граница обслуживания МБУ «ОГХ»
	Граница обслуживания Управляющей организации
	Граница обслуживания иных юр. лиц
	Граница объекта благоустройства
	Место временного хранения снега

Графическая часть.



# УТВЕРЖДЕНА

Советом депутатов городского  
округа Химки Московской области  
от 28.11.2024 № 39/3

## СХЕМА ГРАНИЦ ПРИЛЕГАЮЩИХ ТЕРРИТОРИЙ

### Справочная информация

1. Местоположение дворовой территории (адресные ориентиры):

*Ленинградская ул д. 5/40, 6 (Старые Химки)*







2. Площадь обслуживания дворовой территории: 5544.29 (кв.м)

3. Наличие объектов (в том числе благоустройства), расположенных в границах дворовой территории:

- Детская игровая площадка – *да*
- Спортивная площадка – *да*
- Парковка – *да*
- Зона обслуживания торговым объектом – *нет*
- Озеленение - *да*
- Площадка для выгула животных – *нет*
- Площадка отдыха - *нет*
- Пожарный проезд к школе – *нет*
- Проезжая часть - *да*
- Тротуар - *да*
- Хозяйственная площадка – *нет*

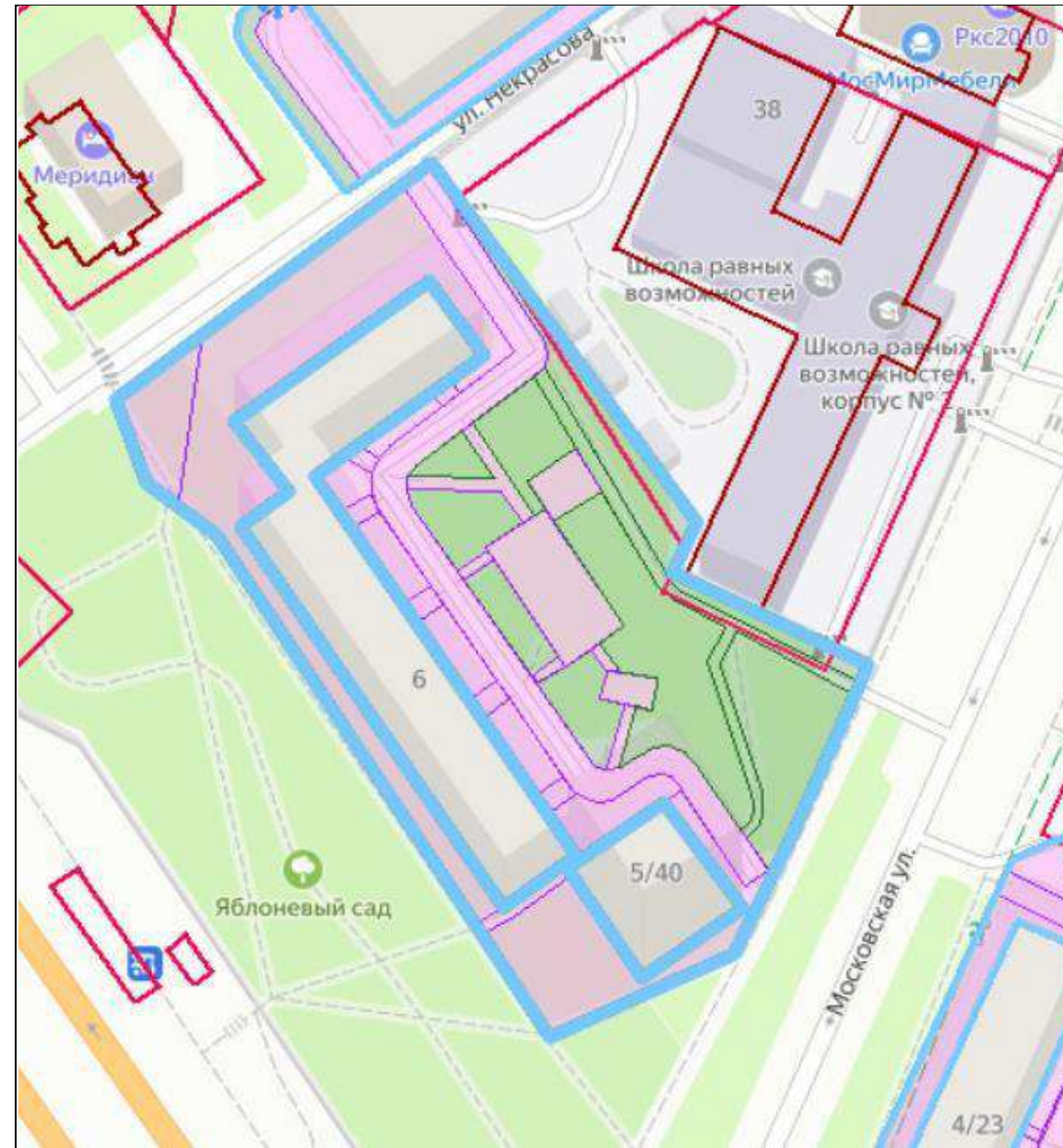
4. Графическое отображение:

Условные обозначения:

	Граница дворовой территории
	Граница обслуживания МБУ «ОГХ»
	Граница обслуживания Управляющей организации
	Граница обслуживания иных юр. лиц
	Граница объекта благоустройства
	Место временного хранения снега



Графическая часть.



# УТВЕРЖДЕНА

Советом депутатов городского  
округа Химки Московской области  
от 28.11.2024 № 39/3

## СХЕМА ГРАНИЦ ПРИЛЕГАЮЩИХ ТЕРРИТОРИЙ

### Справочная информация

1. Местоположение дворовой территории (адресные ориентиры):

*Ленинградская ул д. 18, 18А, Маяковского ул д. 30, Энгельса ул д. 23 (Старые Химки)*







2. Площадь обслуживания дворовой территории: 10154.81 (кв.м)

3. Наличие объектов (в том числе благоустройства), расположенных в границах дворовой территории:

- Детская игровая площадка – *да*
- Спортивная площадка – *нет*
- Парковка – *да*
- Зона обслуживания торговым объектом – *нет*
- Озеленение - *да*
- Площадка для выгула животных – *нет*
- Площадка отдыха - *нет*
- Пожарный проезд к школе – *нет*
- Проезжая часть - *да*
- Тротуар - *да*
- Хозяйственная площадка – *нет*

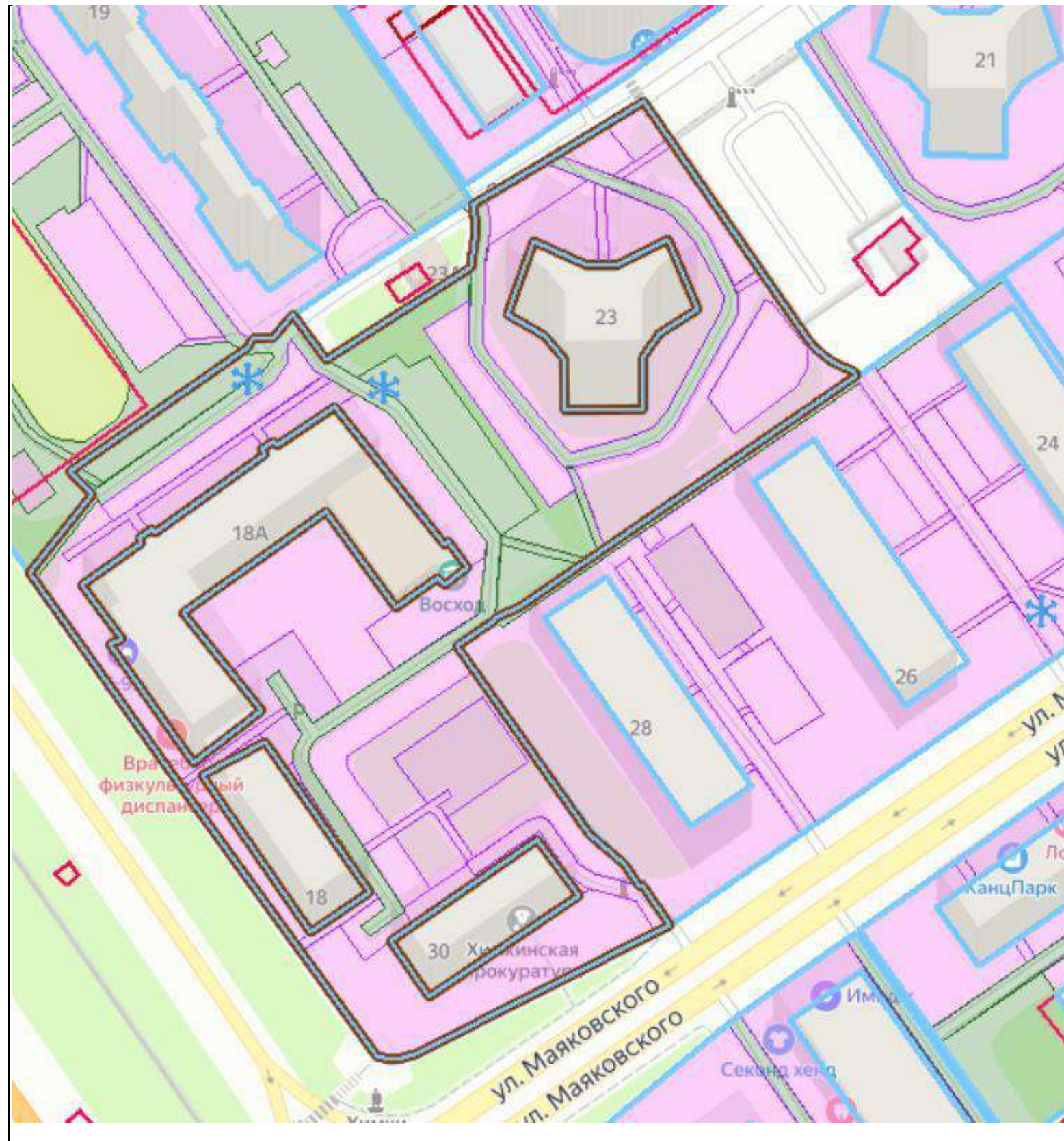
4. Графическое отображение:

Условные обозначения:

	Граница дворовой территории
	Граница обслуживания МБУ «ОГХ»
	Граница обслуживания Управляющей организации
	Граница обслуживания иных юр. лиц
	Граница объекта благоустройства
	Место временного хранения снега



Графическая часть





# УТВЕРЖДЕНА

Советом депутатов городского  
округа Химки Московской области  
от 28.11.2024 № 39/3

## СХЕМА ГРАНИЦ ПРИЛЕГАЮЩИХ ТЕРРИТОРИЙ

### Справочная информация

1. Местоположение дворовой территории (адресные ориентиры):

*М. Рубцовой ул д. 1 к. 1, 2, 3, 4, 5 (Новые Химки)*







2. Площадь обслуживания дворовой территории: 19920.35 (кв.м)

3. Наличие объектов (в том числе благоустройства), расположенных в границах дворовой территории:

- Детская игровая площадка – *да*
- Спортивная площадка – *да*
- Парковка – *да*
- Зона обслуживания торговым объектом – *нет*
- Озеленение - *да*
- Площадка для выгула животных – *нет*
- Площадка отдыха - *нет*
- Пожарный проезд к школе – *нет*
- Проезжая часть - *да*
- Тротуар - *да*
- Хозяйственная площадка – *нет*

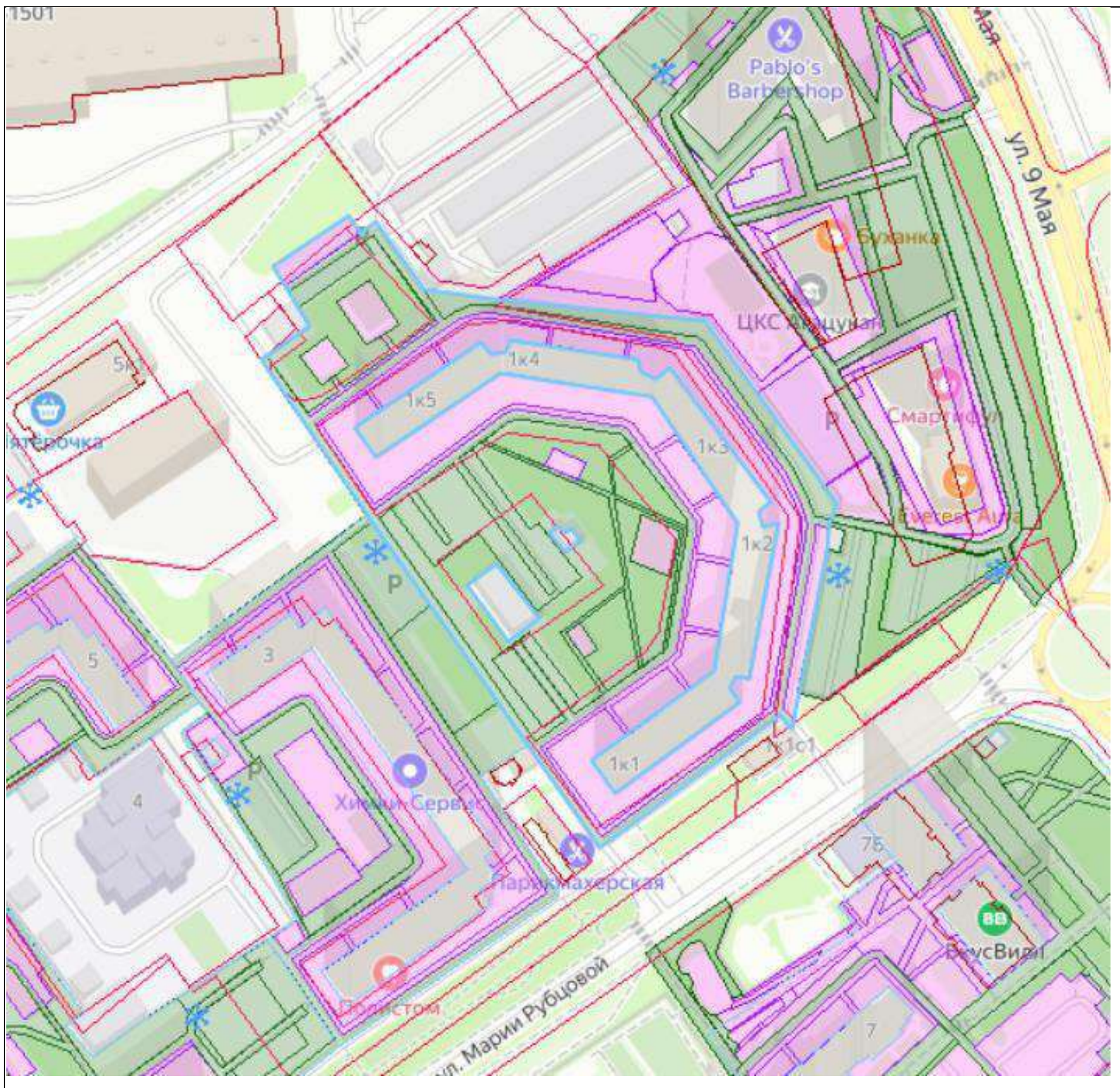
4. Графическое отображение:

Условные обозначения:

	Граница дворовой территории
	Граница обслуживания МБУ «ОГХ»
	Граница обслуживания Управляющей организации
	Граница обслуживания иных юр. лиц
	Граница объекта благоустройства
	Место временного хранения снега



Графическая часть. Масштаб 1:1000





# УТВЕРЖДЕНА

Советом депутатов городского  
округа Химки Московской области  
от 28.11.2024 № 39/3

## СХЕМА ГРАНИЦ ПРИЛЕГАЮЩИХ ТЕРРИТОРИЙ

### Справочная информация

1. Местоположение дворовой территории (адресные ориентиры):

*М. Рубцовой ул д. 3 (Новые Химки)*







2. Площадь обслуживания дворовой территории: 10672.43 (кв.м)

3. Наличие объектов (в том числе благоустройства), расположенных в границах дворовой территории:

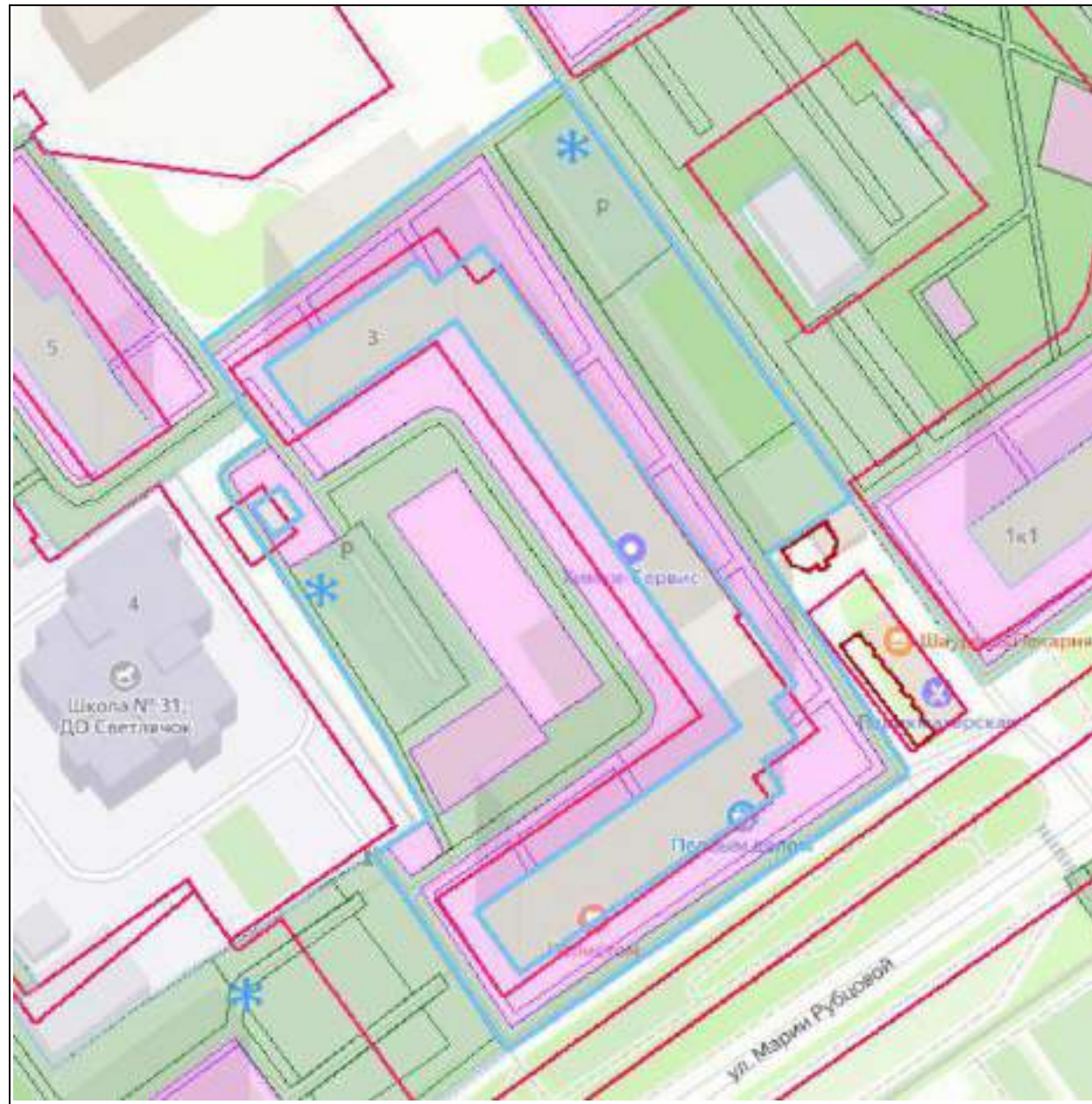
- Детская игровая площадка – *да*
- Спортивная площадка – *да*
- Парковка – *да*
- Зона обслуживания торговым объектом – *нет*
- Озеленение - *да*
- Площадка для выгула животных – *нет*
- Площадка отдыха - *нет*
- Пожарный проезд к школе – *нет*
- Проезжая часть - *да*
- Тротуар - *да*
- Хозяйственная площадка – *нет*

4. Графическое отображение:

Условные обозначения:

	Граница дворовой территории
	Граница обслуживания МБУ «ОГХ»
	Граница обслуживания Управляющей организации
	Граница обслуживания иных юр. лиц
	Граница объекта благоустройства
	Место временного хранения снега

Графическая часть. Масштаб 1:1000



# УТВЕРЖДЕНА

Советом депутатов городского  
округа Химки Московской области  
от 28.11.2024 № 39/3

## СХЕМА ГРАНИЦ ПРИЛЕГАЮЩИХ ТЕРРИТОРИЙ

### Справочная информация

1. Местоположение дворовой территории (адресные ориентиры):

*М. Рубцовой ул д. 5, 7 (Новые Химки)*







2. Площадь обслуживания дворовой территории: 23985.12 (кв.м)

3. Наличие объектов (в том числе благоустройства), расположенных в границах дворовой территории:

- Детская игровая площадка – *да*
- Спортивная площадка – *да*
- Парковка – *да*
- Зона обслуживания торговым объектом – *нет*
- Озеленение - *да*
- Площадка для выгула животных – *нет*
- Площадка отдыха - *нет*
- Пожарный проезд к школе – *нет*
- Проезжая часть - *да*
- Тротуар - *да*
- Хозяйственная площадка – *нет*

4. Графическое отображение:

Условные обозначения:

	Граница дворовой территории
	Граница обслуживания МБУ «ОГХ»
	Граница обслуживания Управляющей организации
	Граница обслуживания иных юр. лиц
	Граница объекта благоустройства
	Место временного хранения снега



Графическая часть.



# УТВЕРЖДЕНА

Советом депутатов городского  
округа Химки Московской области  
от 28.11.2024 № 39/3

## СХЕМА ГРАНИЦ ПРИЛЕГАЮЩИХ ТЕРРИТОРИЙ

### Справочная информация

1. Местоположение дворовой территории (адресные ориентиры):

*Малинская ул д. 1 (Рузино, Кутузовское)*







2. Площадь обслуживания дворовой территории: 1404.86 (кв.м)

3. Наличие объектов (в том числе благоустройства), расположенных в границах дворовой территории:

- Детская игровая площадка – *да*
- Спортивная площадка – *нет*
- Парковка – *да*
- Зона обслуживания торговым объектом – *нет*
- Озеленение - *да*
- Площадка для выгула животных – *нет*
- Площадка отдыха - *нет*
- Пожарный проезд к школе – *нет*
- Проезжая часть - *нет*
- Тротуар - *да*
- Хозяйственная площадка – *нет*

4. Графическое отображение:

Условные обозначения:

	Граница дворовой территории
	Граница обслуживания МБУ «ОГХ»
	Граница обслуживания Управляющей организации
	Граница обслуживания иных юр. лиц
	Граница объекта благоустройства
	Место временного хранения снега

Графическая часть.



# УТВЕРЖДЕНА

Советом депутатов городского  
округа Химки Московской области  
от 28.11.2024 № 39/3

## СХЕМА ГРАНИЦ ПРИЛЕГАЮЩИХ ТЕРРИТОРИЙ

### Справочная информация

1. Местоположение дворовой территории (адресные ориентиры):

*Марины Расковой ул д. 5, Спартаковская ул д. 12, 16, 16А (Старые Химки)  
(блокированная застройка)*







2. Площадь обслуживания дворовой территории: 20442.47 (кв.м)

3. Наличие объектов (в том числе благоустройства), расположенных в границах дворовой территории:

- Детская игровая площадка – *да*
- Спортивная площадка – *да*
- Парковка – *да*
- Зона обслуживания торговым объектом – *нет*
- Озеленение - *да*
- Площадка для выгула животных – *нет*
- Площадка отдыха - *да*
- Пожарный проезд к школе – *нет*
- Проезжая часть - *да*
- Тротуар - *да*
- Хозяйственная площадка – *да*

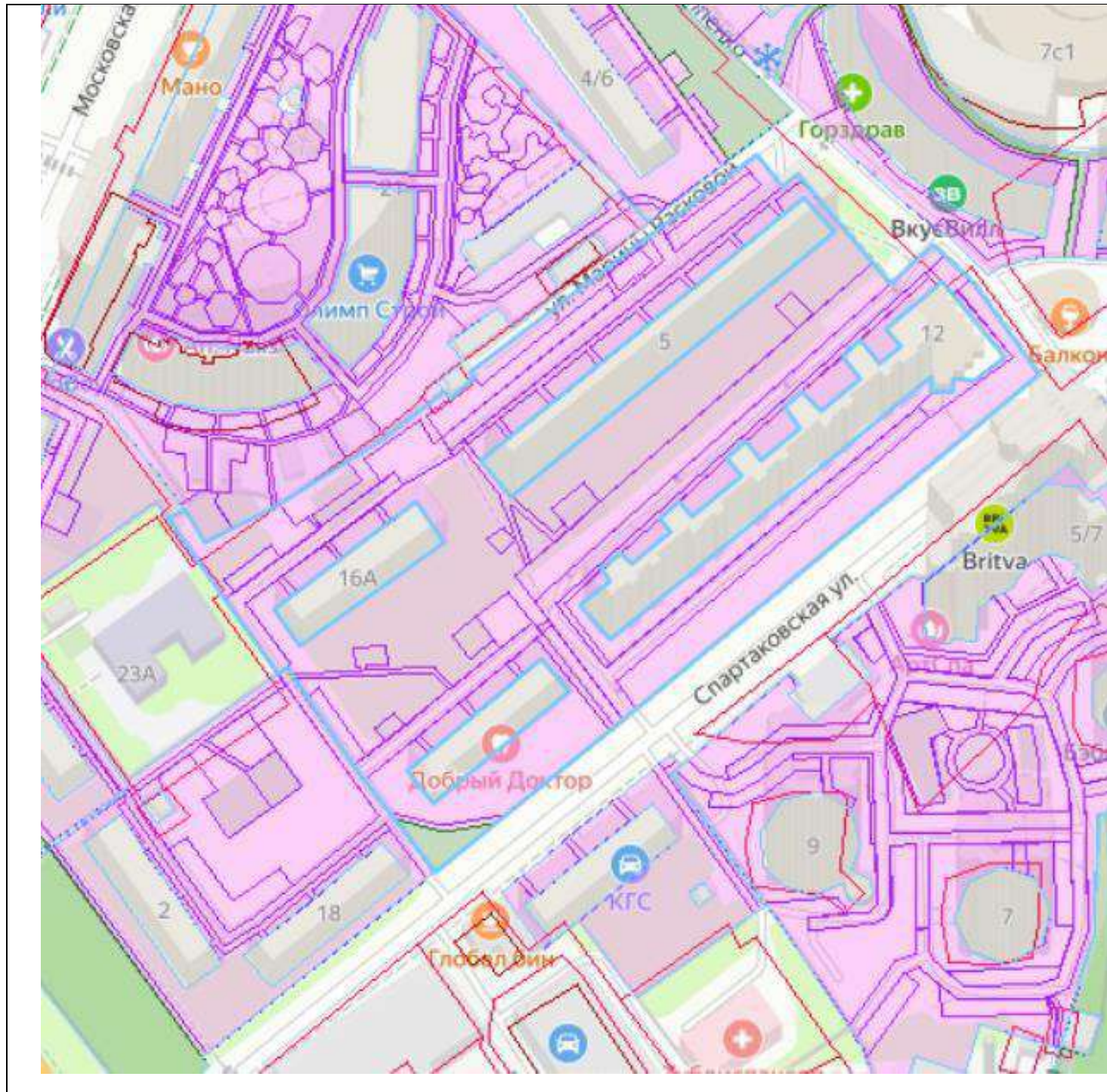
4. Графическое отображение:

Условные обозначения:

	Граница дворовой территории
	Граница обслуживания МБУ «ОГХ»
	Граница обслуживания Управляющей организации
	Граница обслуживания иных юр. лиц
	Граница объекта благоустройства
	Место временного хранения снега



Графическая часть.





# УТВЕРЖДЕНА

Советом депутатов городского  
округа Химки Московской области  
от 28.11.2024 № 39/3

## СХЕМА ГРАНИЦ ПРИЛЕГАЮЩИХ ТЕРРИТОРИЙ

### Справочная информация

1. Местоположение дворовой территории (адресные ориентиры):

*Машинцева ул д. 3, 3А (Новые Химки)*







2. Площадь обслуживания дворовой территории: 6551.72 (кв.м)

3. Наличие объектов (в том числе благоустройства), расположенных в границах дворовой территории:

- Детская игровая площадка – *нет*
- Спортивная площадка – *да*
- Парковка – *да*
- Зона обслуживания торговым объектом – *нет*
- Озеленение - *да*
- Площадка для выгула животных – *нет*
- Площадка отдыха - *нет*
- Пожарный проезд к школе – *нет*
- Проезжая часть - *да*
- Тротуар - *да*
- Хозяйственная площадка – *нет*

4. Графическое отображение:

Условные обозначения:

	Граница дворовой территории
	Граница обслуживания МБУ «ОГХ»
	Граница обслуживания Управляющей организации
	Граница обслуживания иных юр. лиц
	Граница объекта благоустройства
	Место временного хранения снега

Графическая часть. Масштаб 1:1000



# УТВЕРЖДЕНА

Советом депутатов городского  
округа Химки Московской области  
от 28.11.2024 № 39/3

## СХЕМА ГРАНИЦ ПРИЛЕГАЮЩИХ ТЕРРИТОРИЙ

### Справочная информация

1. Местоположение дворовой территории (адресные ориентиры):

*Машинцева ул д. 5 (Новые Химки)*







2. Площадь обслуживания дворовой территории: 5115.22 (кв.м)

3. Наличие объектов (в том числе благоустройства), расположенных в границах дворовой территории:

- Детская игровая площадка – *да*
- Спортивная площадка – *да*
- Парковка – *да*
- Зона обслуживания торговым объектом – *нет*
- Озеленение - *да*
- Площадка для выгула животных – *нет*
- Площадка отдыха - *нет*
- Пожарный проезд к школе – *нет*
- Проезжая часть - *да*
- Тротуар - *да*
- Хозяйственная площадка – *нет*

4. Графическое отображение:

Условные обозначения:

	Граница дворовой территории
	Граница обслуживания МБУ «ОГХ»
	Граница обслуживания Управляющей организации
	Граница обслуживания иных юр. лиц
	Граница объекта благоустройства
	Место временного хранения снега

Графическая часть.



# УТВЕРЖДЕНА

Советом депутатов городского  
округа Химки Московской области  
от 28.11.2024 № 39/3

## СХЕМА ГРАНИЦ ПРИЛЕГАЮЩИХ ТЕРРИТОРИЙ

### Справочная информация

1. Местоположение дворовой территории (адресные ориентиры):

*Маяковского ул д. 1 (Фирсановка)*







2. Площадь обслуживания дворовой территории: 2281.32 (кв.м)

3. Наличие объектов (в том числе благоустройства), расположенных в границах дворовой территории:

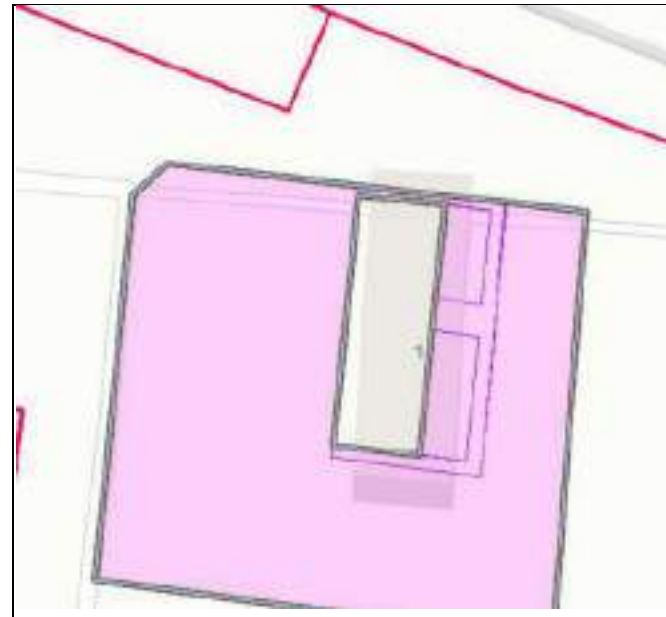
- Детская игровая площадка – *нет*
- Спортивная площадка – *нет*
- Парковка – *нет*
- Зона обслуживания торговым объектом – *нет*
- Озеленение - *да*
- Площадка для выгула животных – *нет*
- Площадка отдыха - *нет*
- Пожарный проезд к школе – *нет*
- Проезжая часть - *нет*
- Тротуар - *да*
- Хозяйственная площадка – *нет*

4. Графическое отображение:

Условные обозначения:

	Граница дворовой территории
	Граница обслуживания МБУ «ОГХ»
	Граница обслуживания Управляющей организации
	Граница обслуживания иных юр. лиц
	Граница объекта благоустройства
	Место временного хранения снега

Графическая часть.





# УТВЕРЖДЕНА

Советом депутатов городского  
округа Химки Московской области  
от 28.11.2024 № 39/3

## СХЕМА ГРАНИЦ ПРИЛЕГАЮЩИХ ТЕРРИТОРИЙ Справочная информация

1. Местоположение дворовой территории (адресные ориентиры):

*Маяковского ул д. 2, 4, Энгельса ул д. 1 (Старые Химки)*







2. Площадь обслуживания дворовой территории: 6642.33 (кв.м)

3. Наличие объектов (в том числе благоустройства), расположенных в границах дворовой территории:

- Детская игровая площадка – *да*
- Спортивная площадка – *нет*
- Парковка – *да*
- Зона обслуживания торговым объектом – *нет*
- Озеленение - *да*
- Площадка для выгула животных – *нет*
- Площадка отдыха - *нет*
- Пожарный проезд к школе – *нет*
- Проезжая часть - *да*
- Тротуар - *да*
- Хозяйственная площадка – *нет*

4. Графическое отображение:

Условные обозначения:

	Граница дворовой территории
	Граница обслуживания МБУ «ОГХ»
	Граница обслуживания Управляющей организации
	Граница обслуживания иных юр. лиц
	Граница объекта благоустройства
	Место временного хранения снега

Графическая часть.



# УТВЕРЖДЕНА

Советом депутатов городского  
округа Химки Московской области  
от 28.11.2024 № 39/3

## СХЕМА ГРАНИЦ ПРИЛЕГАЮЩИХ ТЕРРИТОРИЙ

### Справочная информация

1. Местоположение дворовой территории (адресные ориентиры):

*Маяковского ул д. 5, 7, 9/10 (Старые Химки)*







2. Площадь обслуживания дворовой территории: 8211.91 (кв.м)

3. Наличие объектов (в том числе благоустройства), расположенных в границах дворовой территории:

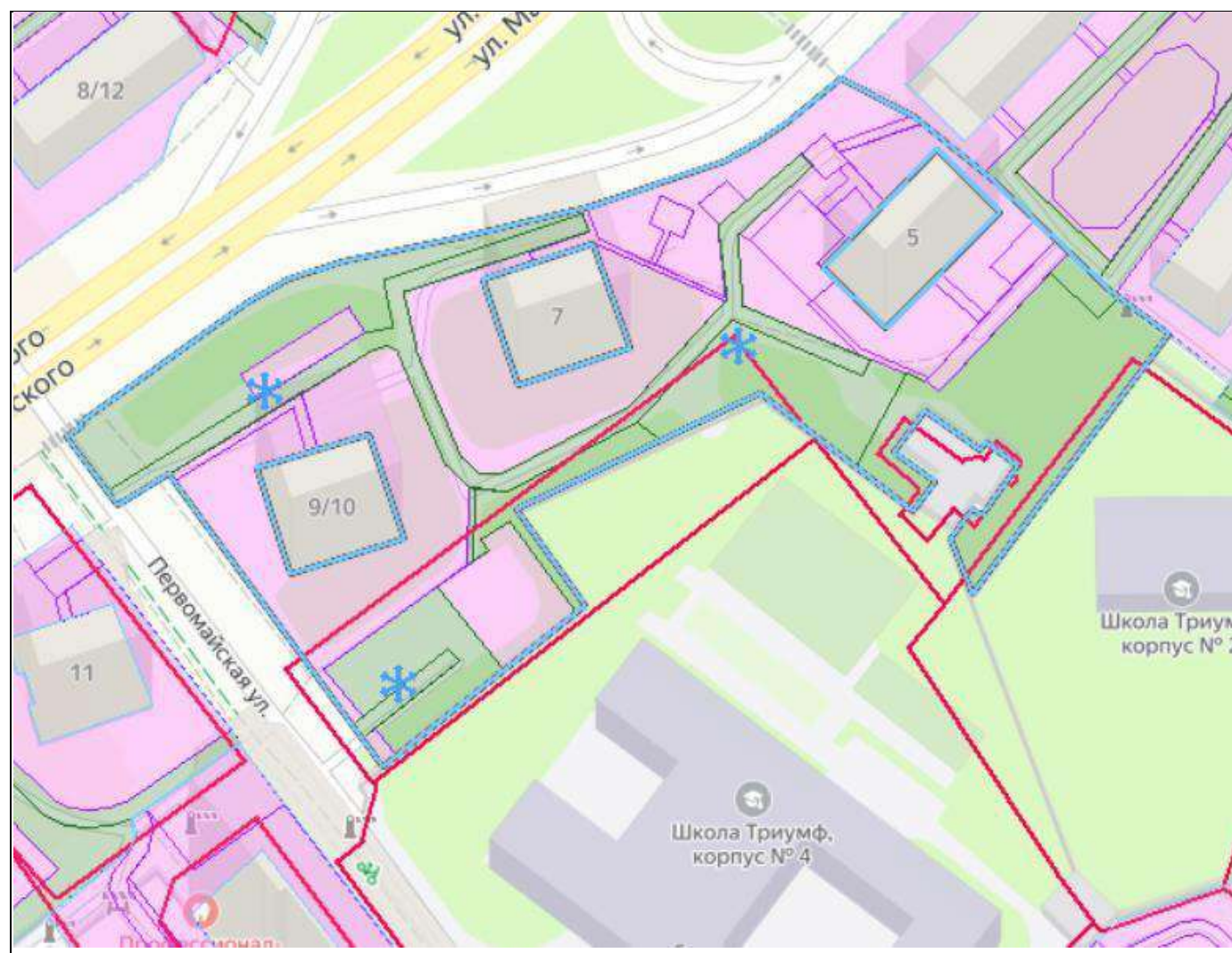
- Детская игровая площадка – *да*
- Спортивная площадка – *нет*
- Парковка – *да*
- Зона обслуживания торговым объектом – *нет*
- Озеленение - *да*
- Площадка для выгула животных – *нет*
- Площадка отдыха - *да*
- Пожарный проезд к школе – *нет*
- Проезжая часть - *да*
- Тротуар - *да*
- Хозяйственная площадка – *нет*

4. Графическое отображение:

Условные обозначения:

	Граница дворовой территории
	Граница обслуживания МБУ «ОГХ»
	Граница обслуживания Управляющей организации
	Граница обслуживания иных юр. лиц
	Граница объекта благоустройства
	Место временного хранения снега

Графическая часть.





# УТВЕРЖДЕНА

Советом депутатов городского  
округа Химки Московской области  
от 28.11.2024 № 39/3

## СХЕМА ГРАНИЦ ПРИЛЕГАЮЩИХ ТЕРРИТОРИЙ

### Справочная информация

1. Местоположение дворовой территории (адресные ориентиры):

*Маяковского ул д. 8/12, Первомайская ул д. 14, Энгельса ул д. 3, 5 (Старые Химки)*







2. Площадь обслуживания дворовой территории: 5987.92 (кв.м)

3. Наличие объектов (в том числе благоустройства), расположенных в границах дворовой территории:

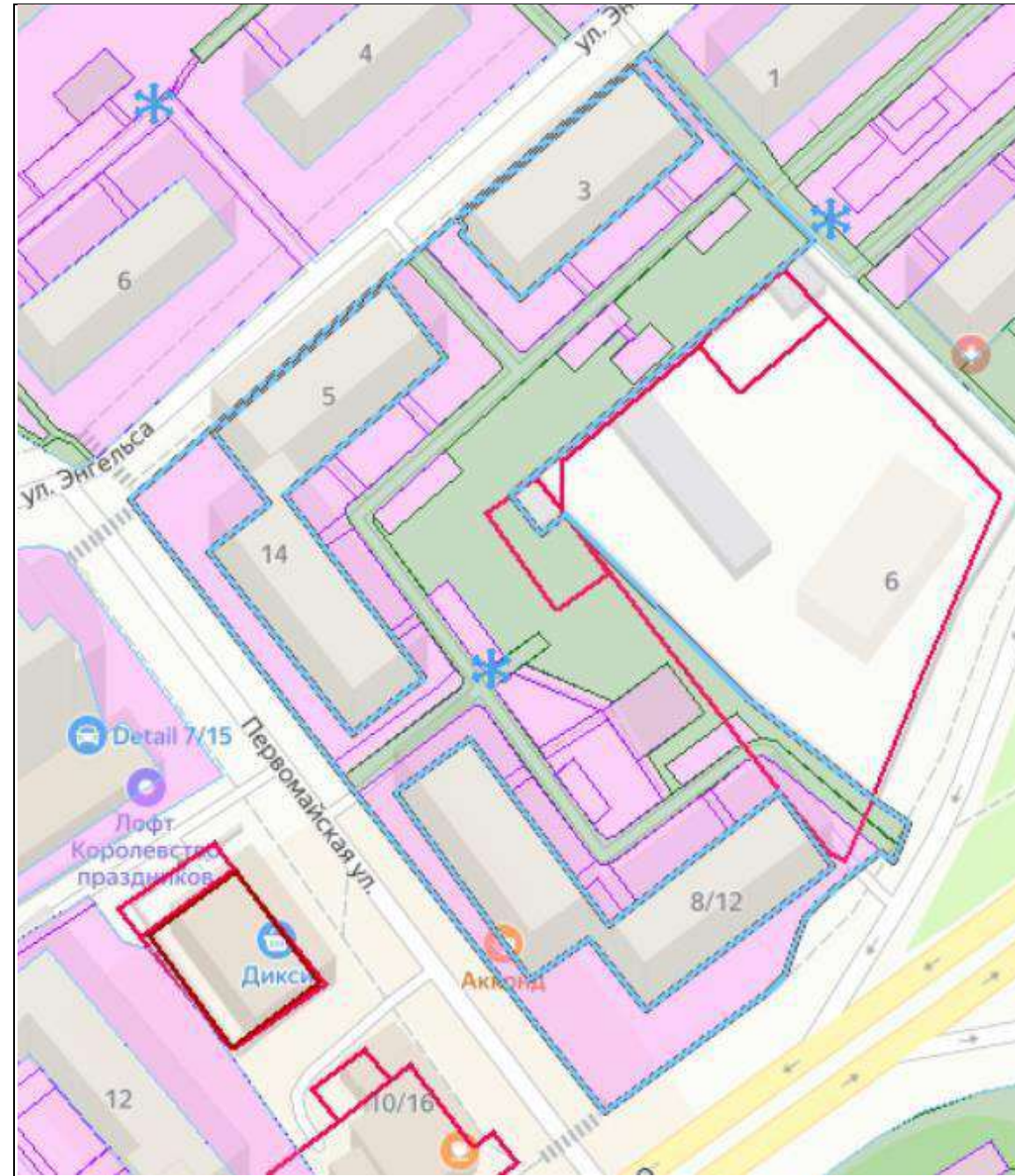
- Детская игровая площадка – *да*
- Спортивная площадка – *да*
- Парковка – *да*
- Зона обслуживания торговым объектом – *нет*
- Озеленение - *да*
- Площадка для выгула животных – *нет*
- Площадка отдыха - *нет*
- Пожарный проезд к школе – *нет*
- Проезжая часть - *да*
- Тротуар - *да*
- Хозяйственная площадка – *нет*

4. Графическое отображение:

Условные обозначения:

	Граница дворовой территории
	Граница обслуживания МБУ «ОГХ»
	Граница обслуживания Управляющей организации
	Граница обслуживания иных юр. лиц
	Граница объекта благоустройства
	Место временного хранения снега

Графическая часть. Масштаб 1:1000



# УТВЕРЖДЕНА

Советом депутатов городского  
округа Химки Московской области  
от 28.11.2024 № 39/3

## СХЕМА ГРАНИЦ ПРИЛЕГАЮЩИХ ТЕРРИТОРИЙ

### Справочная информация

1. Местоположение дворовой территории (адресные ориентиры):

*Маяковского ул д. 11, 13 (Старые Химки)*







2. Площадь обслуживания дворовой территории: 5653.56 (кв.м)

3. Наличие объектов (в том числе благоустройства), расположенных в границах дворовой территории:

- Детская игровая площадка – *да*
- Спортивная площадка – *нет*
- Парковка – *да*
- Зона обслуживания торговым объектом – *нет*
- Озеленение - *да*
- Площадка для выгула животных – *нет*
- Площадка отдыха - *нет*
- Пожарный проезд к школе – *нет*
- Проезжая часть - *да*
- Тротуар - *да*
- Хозяйственная площадка – *нет*

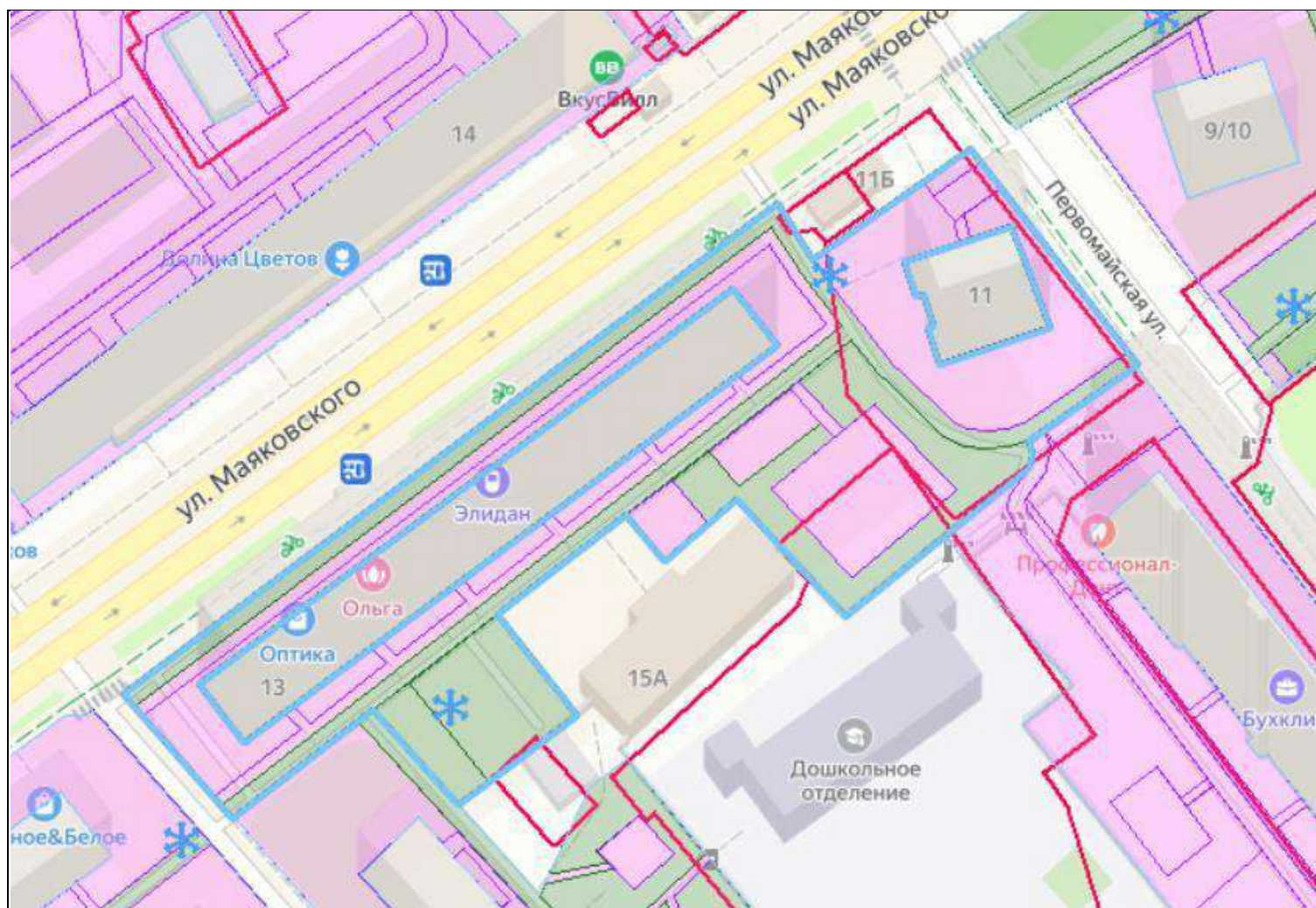
4. Графическое отображение:

Условные обозначения:

	Граница дворовой территории
	Граница обслуживания МБУ «ОГХ»
	Граница обслуживания Управляющей организации
	Граница обслуживания иных юр. лиц
	Граница объекта благоустройства
	Место временного хранения снега



Графическая часть.





# УТВЕРЖДЕНА

Советом депутатов городского  
округа Химки Московской области  
от 28.11.2024 № 39/3

## СХЕМА ГРАНИЦ ПРИЛЕГАЮЩИХ ТЕРРИТОРИЙ

### Справочная информация

1. Местоположение дворовой территории (адресные ориентиры):

*Маяковского ул д. 12, 14, Энгельса ул д. 7/15 (Старые Химки) (блокированная застройка)*







2. Площадь обслуживания дворовой территории: 10817.33 (кв.м)

3. Наличие объектов (в том числе благоустройства), расположенных в границах дворовой территории:

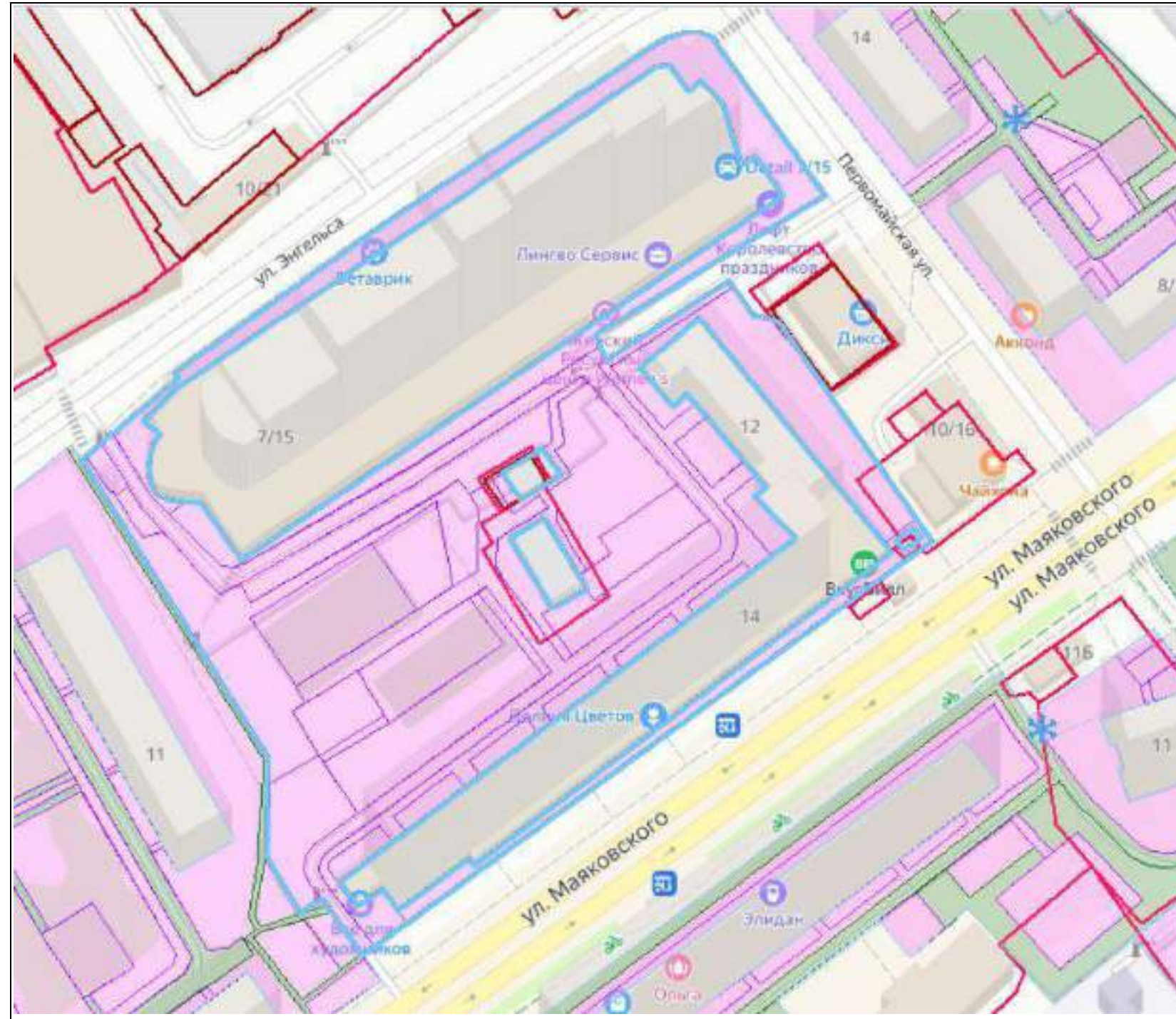
- Детская игровая площадка – *да*
- Спортивная площадка – *да*
- Парковка – *да*
- Зона обслуживания торговым объектом – *нет*
- Озеленение - *да*
- Площадка для выгула животных – *нет*
- Площадка отдыха - *нет*
- Пожарный проезд к школе – *нет*
- Проезжая часть - *да*
- Тротуар - *да*
- Хозяйственная площадка – *нет*

4. Графическое отображение:

Условные обозначения:

	Граница дворовой территории
	Граница обслуживания МБУ «ОГХ»
	Граница обслуживания Управляющей организации
	Граница обслуживания иных юр. лиц
	Граница объекта благоустройства
	Место временного хранения снега

Графическая часть. Масштаб 1:1000



# УТВЕРЖДЕНА

Советом депутатов городского  
округа Химки Московской области  
от 28.11.2024 № 39/3

## СХЕМА ГРАНИЦ ПРИЛЕГАЮЩИХ ТЕРРИТОРИЙ

### Справочная информация

1. Местоположение дворовой территории (адресные ориентиры):

*Маяковского ул д. 16/10, Р. Люксембург ул д. 11/13, Пролетарская ул д. 12/15  
(Старые Химки)*







2. Площадь обслуживания дворовой территории: 9719.17 (кв.м)

3. Наличие объектов (в том числе благоустройства), расположенных в границах дворовой территории:

- Детская игровая площадка – *да*
- Спортивная площадка – *да*
- Парковка – *да*
- Зона обслуживания торговым объектом – *нет*
- Озеленение - *да*
- Площадка для выгула животных – *нет*
- Площадка отдыха - *нет*
- Пожарный проезд к школе – *нет*
- Проезжая часть - *да*
- Тротуар - *да*
- Хозяйственная площадка – *нет*

4. Графическое отображение:

Условные обозначения:

	Граница дворовой территории
	Граница обслуживания МБУ «ОГХ»
	Граница обслуживания Управляющей организации
	Граница обслуживания иных юр. лиц
	Граница объекта благоустройства
	Место временного хранения снега



Графическая часть. Масштаб 1:1000





# УТВЕРЖДЕНА

Советом депутатов городского  
округа Химки Московской области  
от 28.11.2024 № 39/3

## СХЕМА ГРАНИЦ ПРИЛЕГАЮЩИХ ТЕРРИТОРИЙ

### Справочная информация

1. Местоположение дворовой территории (адресные ориентиры):

*Маяковского ул д. 19/8, Р. Люксембург ул д. 1, 5, Пролетарская ул д. 6 (Старые Химки)*







2. Площадь обслуживания дворовой территории: 15996. (кв.м)

3. Наличие объектов (в том числе благоустройства), расположенных в границах дворовой территории:

- Детская игровая площадка – *да*
- Спортивная площадка – *нет*
- Парковка – *да*
- Зона обслуживания торговым объектом – *нет*
- Озеленение - *да*
- Площадка для выгула животных – *нет*
- Площадка отдыха - *нет*
- Пожарный проезд к школе – *нет*
- Проезжая часть - *да*
- Тротуар - *да*
- Хозяйственная площадка – *нет*

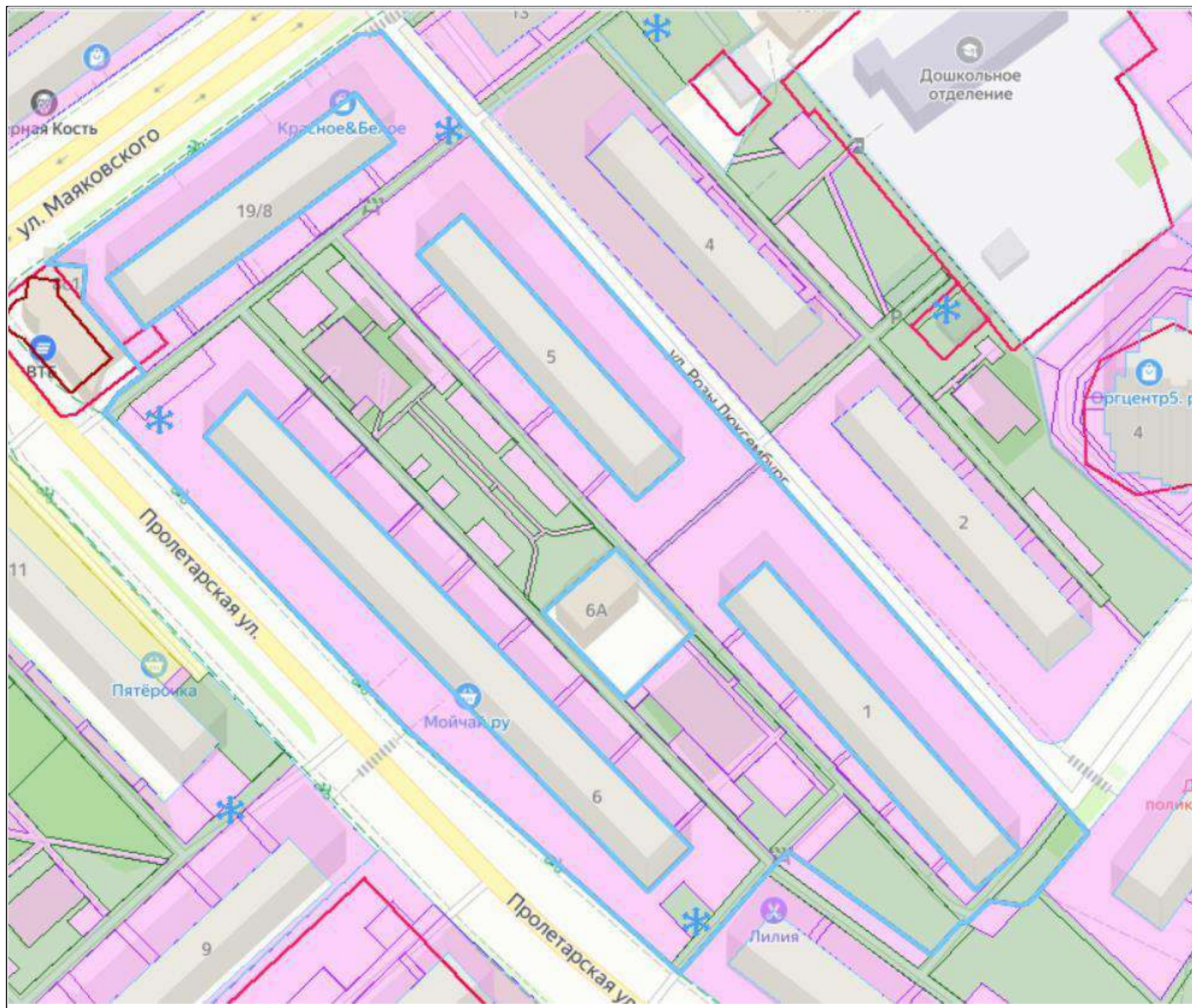
4. Графическое отображение:

Условные обозначения:

	Граница дворовой территории
	Граница обслуживания МБУ «ОГХ»
	Граница обслуживания Управляющей организации
	Граница обслуживания иных юр. лиц
	Граница объекта благоустройства
	Место временного хранения снега



Графическая часть.





# УТВЕРЖДЕНА

Советом депутатов городского  
округа Химки Московской области  
от 28.11.2024 № 39/3

## СХЕМА ГРАНИЦ ПРИЛЕГАЮЩИХ ТЕРРИТОРИЙ

### Справочная информация

1. Местоположение дворовой территории (адресные ориентиры):

*Маяковского ул д. 20, 22, Пролетарская ул д. 15/18 (Старые Химки)*







2. Площадь обслуживания дворовой территории: 6881.7 (кв.м)

3. Наличие объектов (в том числе благоустройства), расположенных в границах дворовой территории:

- Детская игровая площадка – *да*
- Спортивная площадка – *нет*
- Парковка – *да*
- Зона обслуживания торговым объектом – *нет*
- Озеленение - *да*
- Площадка для выгула животных – *нет*
- Площадка отдыха - *нет*
- Пожарный проезд к школе – *нет*
- Проезжая часть - *да*
- Тротуар - *да*
- Хозяйственная площадка – *нет*

4. Графическое отображение:

Условные обозначения:

	Граница дворовой территории
	Граница обслуживания МБУ «ОГХ»
	Граница обслуживания Управляющей организации
	Граница обслуживания иных юр. лиц
	Граница объекта благоустройства
	Место временного хранения снега

Графическая часть.





# УТВЕРЖДЕНА

Советом депутатов городского  
округа Химки Московской области  
от 28.11.2024 № 39/3

## СХЕМА ГРАНИЦ ПРИЛЕГАЮЩИХ ТЕРРИТОРИЙ

### Справочная информация

1. Местоположение дворовой территории (адресные ориентиры):

*Маяковского ул д. 21/13, 21А, Пролетарская ул д. 9, 11 (Старые Химки)*







2. Площадь обслуживания дворовой территории: 12406.86 (кв.м)

3. Наличие объектов (в том числе благоустройства), расположенных в границах дворовой территории:

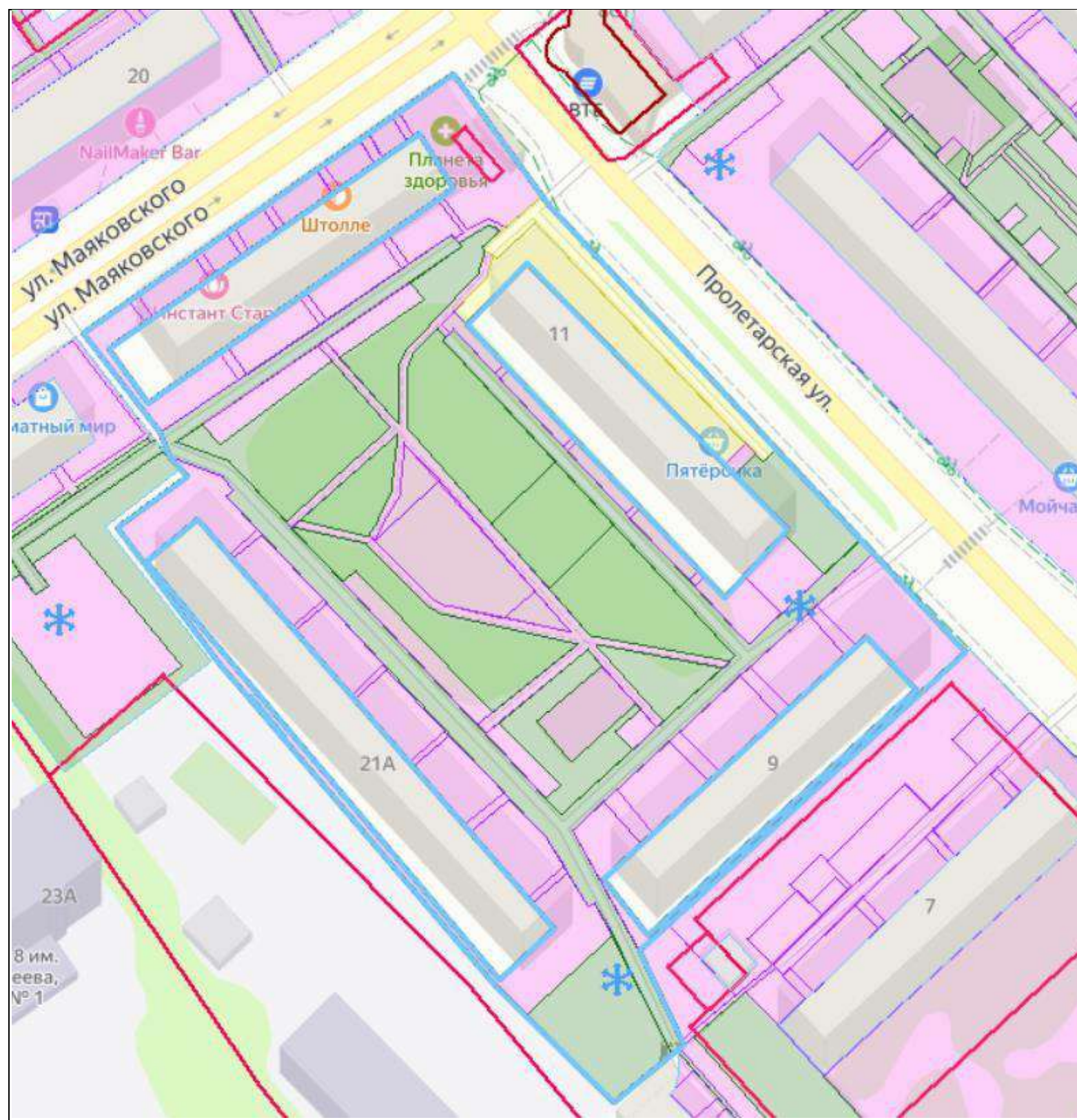
- Детская игровая площадка – *да*
- Спортивная площадка – *да*
- Парковка – *да*
- Зона обслуживания торговым объектом – *нет*
- Озеленение - *да*
- Площадка для выгула животных – *нет*
- Площадка отдыха - *нет*
- Пожарный проезд к школе – *нет*
- Проезжая часть - *да*
- Тротуар - *да*
- Хозяйственная площадка – *нет*

4. Графическое отображение:

Условные обозначения:

	Граница дворовой территории
	Граница обслуживания МБУ «ОГХ»
	Граница обслуживания Управляющей организации
	Граница обслуживания иных юр. лиц
	Граница объекта благоустройства
	Место временного хранения снега

Графическая часть. Масштаб 1:1000



# УТВЕРЖДЕНА

Советом депутатов городского  
округа Химки Московской области  
от 28.11.2024 № 39/3

## СХЕМА ГРАНИЦ ПРИЛЕГАЮЩИХ ТЕРРИТОРИЙ

### Справочная информация

1. Местоположение дворовой территории (адресные ориентиры):

*Маяковского ул д. 24, 26, 28 (Старые Химки)*







2. Площадь обслуживания дворовой территории: 6048.54 (кв.м)

3. Наличие объектов (в том числе благоустройства), расположенных в границах дворовой территории:

- Детская игровая площадка – *да*
- Спортивная площадка – *да*
- Парковка – *да*
- Зона обслуживания торговым объектом – *нет*
- Озеленение - *да*
- Площадка для выгула животных – *нет*
- Площадка отдыха - *нет*
- Пожарный проезд к школе – *нет*
- Проезжая часть - *да*
- Тротуар - *да*
- Хозяйственная площадка – *да*

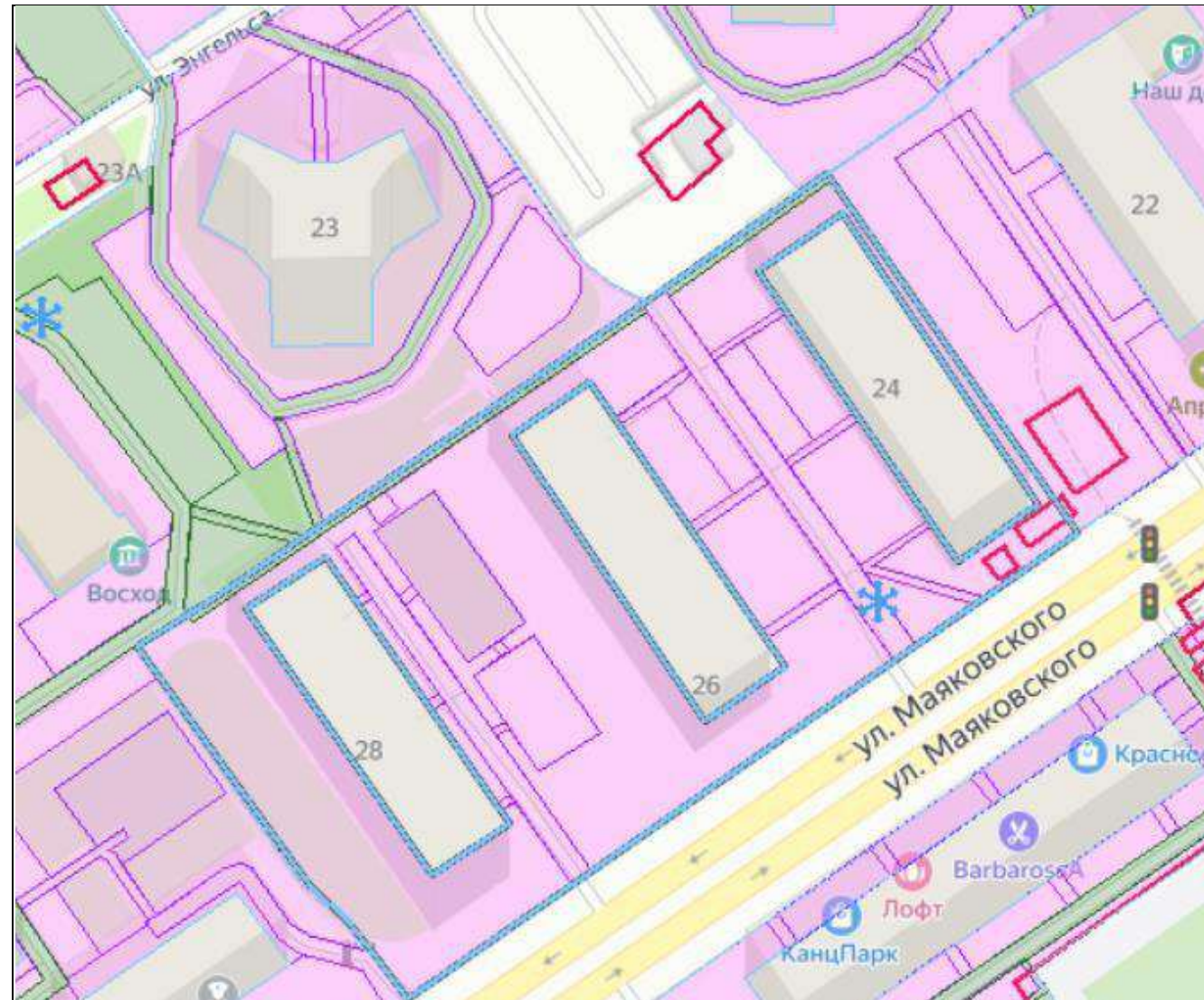
4. Графическое отображение:

Условные обозначения:

	Граница дворовой территории
	Граница обслуживания МБУ «ОГХ»
	Граница обслуживания Управляющей организации
	Граница обслуживания иных юр. лиц
	Граница объекта благоустройства
	Место временного хранения снега



Графическая часть.





# УТВЕРЖДЕНА

Советом депутатов городского  
округа Химки Московской области  
от 28.11.2024 № 39/3

## СХЕМА ГРАНИЦ ПРИЛЕГАЮЩИХ ТЕРРИТОРИЙ

### Справочная информация

1. Местоположение дворовой территории (адресные ориентиры):

*Мельникова пр-кт д. 1, 3 (Новые Химки) (блокированная застройка)*







2. Площадь обслуживания дворовой территории: 23892.93 (кв.м)

3. Наличие объектов (в том числе благоустройства), расположенных в границах дворовой территории:

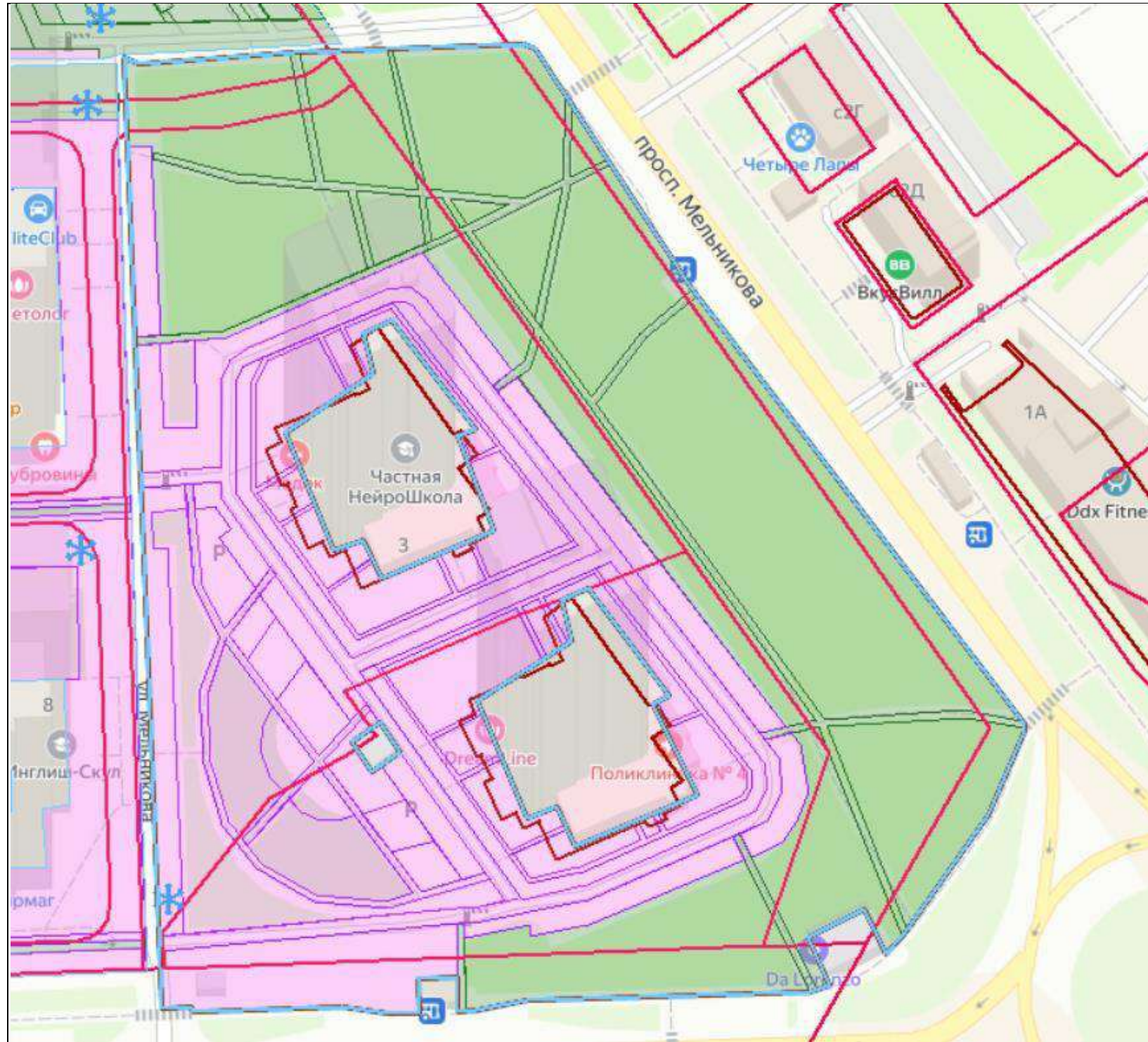
- Детская игровая площадка – *да*
- Спортивная площадка – *нет*
- Парковка – *да*
- Зона обслуживания торговым объектом – *нет*
- Озеленение - *да*
- Площадка для выгула животных – *нет*
- Площадка отдыха - *да*
- Пожарный проезд к школе – *нет*
- Проезжая часть - *да*
- Тротуар - *да*
- Хозяйственная площадка – *нет*

4. Графическое отображение:

Условные обозначения:

	Граница дворовой территории
	Граница обслуживания МБУ «ОГХ»
	Граница обслуживания Управляющей организации
	Граница обслуживания иных юр. лиц
	Граница объекта благоустройства
	Место временного хранения снега

Графическая часть.



# УТВЕРЖДЕНА

Советом депутатов городского  
округа Химки Московской области  
от 28.11.2024 № 39/3

## СХЕМА ГРАНИЦ ПРИЛЕГАЮЩИХ ТЕРРИТОРИЙ Справочная информация

1. Местоположение дворовой территории (адресные ориентиры):

*Мельникова пр-кт д. 2Б (Новые Химки) (блокированная застройка)*







2. Площадь обслуживания дворовой территории: 13295.06 (кв.м)

3. Наличие объектов (в том числе благоустройства), расположенных в границах дворовой территории:

- Детская игровая площадка – *да*
- Спортивная площадка – *нет*
- Парковка – *да*
- Зона обслуживания торговым объектом – *нет*
- Озеленение - *да*
- Площадка для выгула животных – *нет*
- Площадка отдыха - *нет*
- Пожарный проезд к школе – *нет*
- Проезжая часть - *да*
- Тротуар - *да*
- Хозяйственная площадка – *нет*

4. Графическое отображение:

Условные обозначения:

	Граница дворовой территории
	Граница обслуживания МБУ «ОГХ»
	Граница обслуживания Управляющей организации
	Граница обслуживания иных юр. лиц
	Граница объекта благоустройства
	Место временного хранения снега



Графическая часть. Масштаб 1:1000





# УТВЕРЖДЕНА

Советом депутатов городского  
округа Химки Московской области  
от 28.11.2024 № 39/3

## СХЕМА ГРАНИЦ ПРИЛЕГАЮЩИХ ТЕРРИТОРИЙ Справочная информация

1. Местоположение дворовой территории (адресные ориентиры):

*Мельникова пр-кт д. 4, 4А, 6 (Новые Химки)*







2. Площадь обслуживания дворовой территории: 16225.89 (кв.м)

3. Наличие объектов (в том числе благоустройства), расположенных в границах дворовой территории:

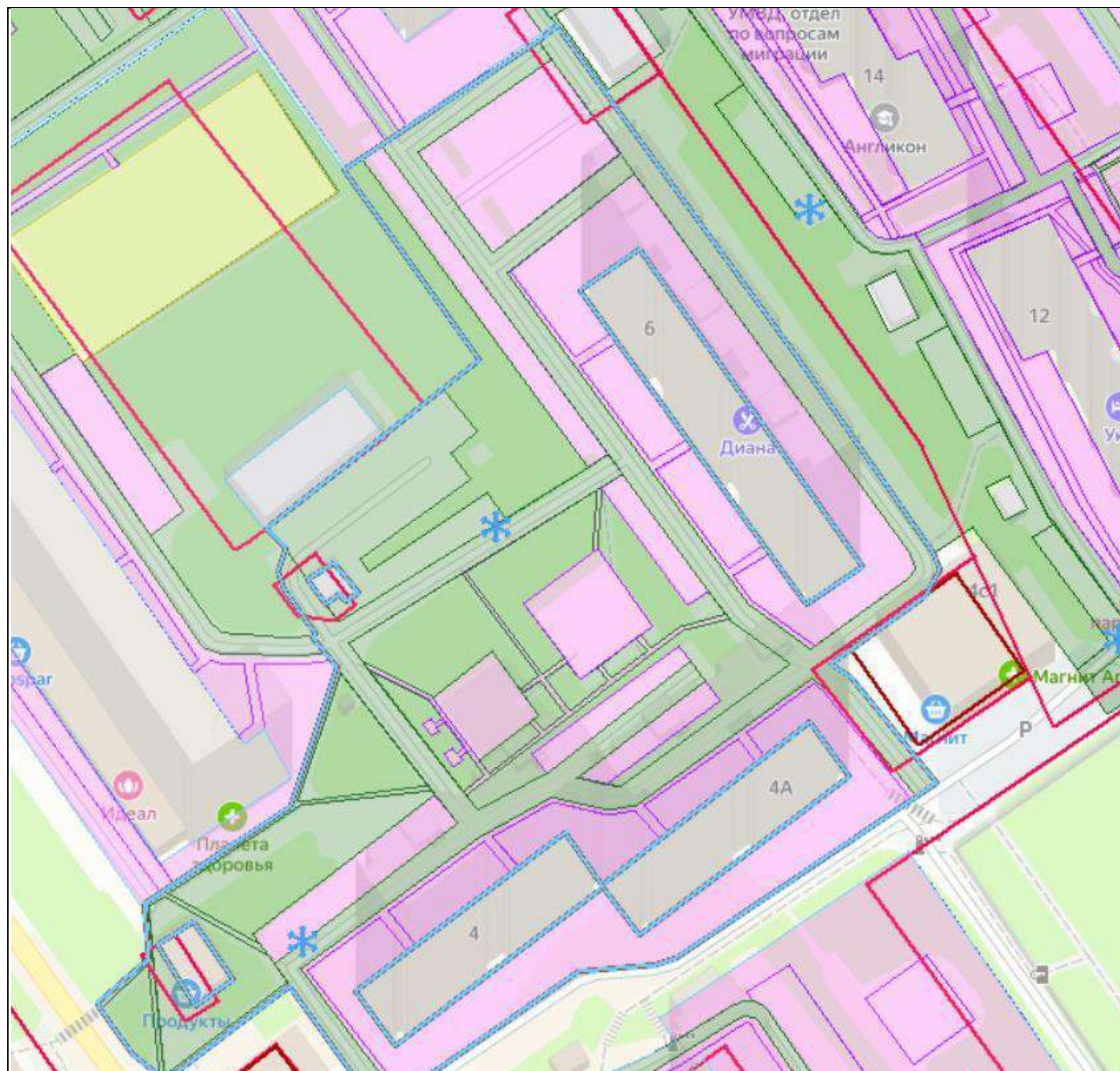
- Детская игровая площадка – *да*
- Спортивная площадка – *да*
- Парковка – *да*
- Зона обслуживания торговым объектом – *нет*
- Озеленение - *да*
- Площадка для выгула животных – *нет*
- Площадка отдыха - *да*
- Пожарный проезд к школе – *нет*
- Проезжая часть - *да*
- Тротуар - *да*
- Хозяйственная площадка – *нет*

4. Графическое отображение:

Условные обозначения:

	Граница дворовой территории
	Граница обслуживания МБУ «ОГХ»
	Граница обслуживания Управляющей организации
	Граница обслуживания иных юр. лиц
	Граница объекта благоустройства
	Место временного хранения снега

Графическая часть. Масштаб 1:1000



# УТВЕРЖДЕНА

Советом депутатов городского  
округа Химки Московской области  
от 28.11.2024 № 39/3

## СХЕМА ГРАНИЦ ПРИЛЕГАЮЩИХ ТЕРРИТОРИЙ Справочная информация

1. Местоположение дворовой территории (адресные ориентиры):

*Мельникова пр-кт д. 5 к. 1, 2 (Новые Химки)*







2. Площадь обслуживания дворовой территории: 13926.65 (кв.м)

3. Наличие объектов (в том числе благоустройства), расположенных в границах дворовой территории:

- Детская игровая площадка – *да*
- Спортивная площадка – *да*
- Парковка – *да*
- Зона обслуживания торговым объектом – *нет*
- Озеленение - *да*
- Площадка для выгула животных – *нет*
- Площадка отдыха - *да*
- Пожарный проезд к школе – *нет*
- Проезжая часть - *да*
- Тротуар - *да*
- Хозяйственная площадка – *нет*

4. Графическое отображение:

Условные обозначения:

	Граница дворовой территории
	Граница обслуживания МБУ «ОГХ»
	Граница обслуживания Управляющей организации
	Граница обслуживания иных юр. лиц
	Граница объекта благоустройства
	Место временного хранения снега



Графическая часть.





# УТВЕРЖДЕНА

Советом депутатов городского  
округа Химки Московской области  
от 28.11.2024 № 39/3

## СХЕМА ГРАНИЦ ПРИЛЕГАЮЩИХ ТЕРРИТОРИЙ Справочная информация

1. Местоположение дворовой территории (адресные ориентиры):

*Мельникова пр-кт д. 8, Родионова ул д. 2, 2А (Новые Химки)*







2. Площадь обслуживания дворовой территории: 11939.82 (кв.м)

3. Наличие объектов (в том числе благоустройства), расположенных в границах дворовой территории:

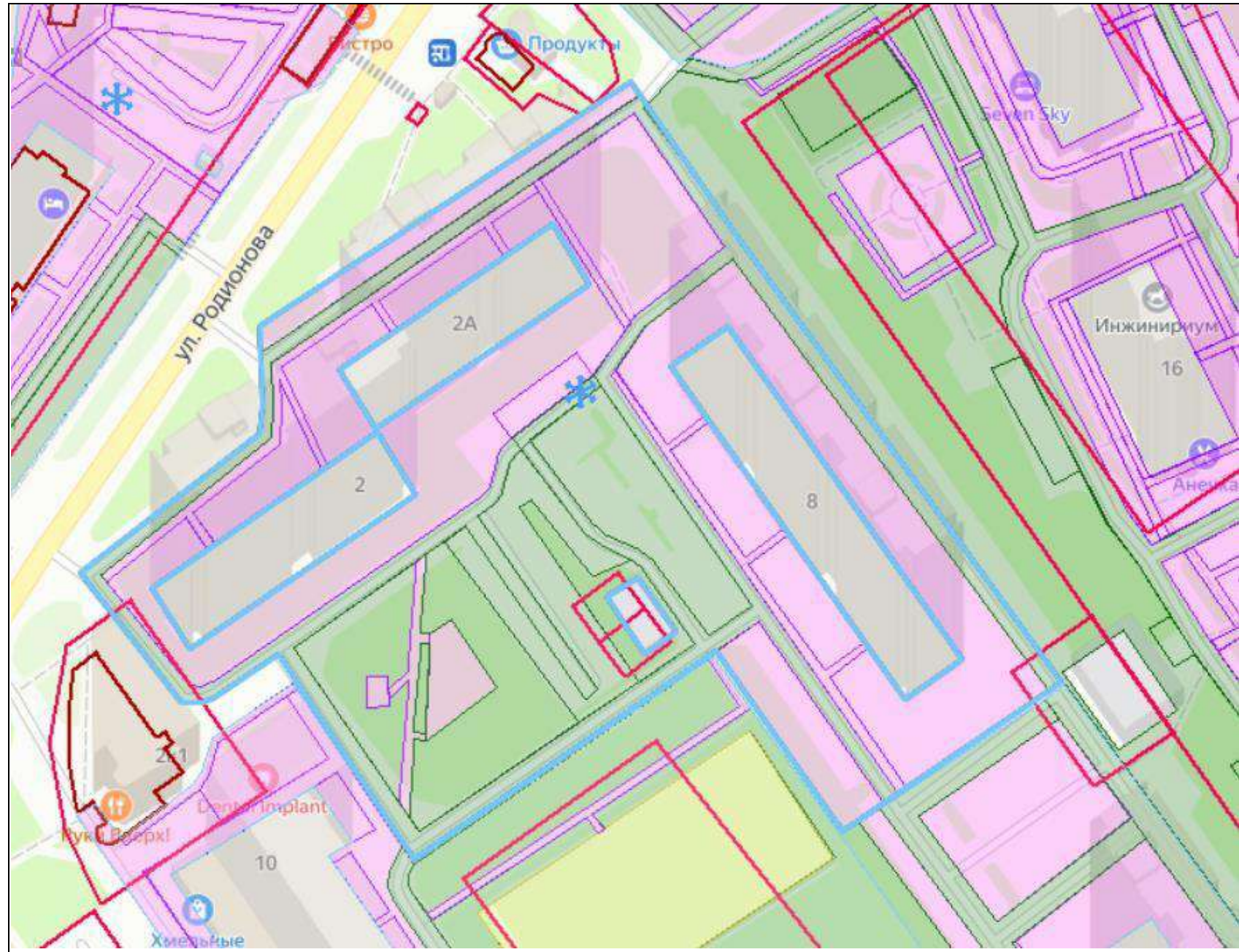
- Детская игровая площадка – *да*
- Спортивная площадка – *да*
- Парковка – *да*
- Зона обслуживания торговым объектом – *нет*
- Озеленение - *да*
- Площадка для выгула животных – *нет*
- Площадка отдыха - *нет*
- Пожарный проезд к школе – *нет*
- Проезжая часть - *да*
- Тротуар - *да*
- Хозяйственная площадка – *нет*

4. Графическое отображение:

Условные обозначения:

	Граница дворовой территории
	Граница обслуживания МБУ «ОГХ»
	Граница обслуживания Управляющей организации
	Граница обслуживания иных юр. лиц
	Граница объекта благоустройства
	Место временного хранения снега

Графическая часть.



# УТВЕРЖДЕНА

Советом депутатов городского  
округа Химки Московской области  
от 28.11.2024 № 39/3

## СХЕМА ГРАНИЦ ПРИЛЕГАЮЩИХ ТЕРРИТОРИЙ

### Справочная информация

1. Местоположение дворовой территории (адресные ориентиры):

*Мельникова пр-кт д. 10 (Новые Химки)*







2. Площадь обслуживания дворовой территории: 10755.16 (кв.м)

3. Наличие объектов (в том числе благоустройства), расположенных в границах дворовой территории:

- Детская игровая площадка – *нет*
- Спортивная площадка – *да*
- Парковка – *да*
- Зона обслуживания торговым объектом – *нет*
- Озеленение - *да*
- Площадка для выгула животных – *нет*
- Площадка отдыха - *нет*
- Пожарный проезд к школе – *нет*
- Проезжая часть - *да*
- Тротуар - *да*
- Хозяйственная площадка – *нет*

4. Графическое отображение:

Условные обозначения:

	Граница дворовой территории
	Граница обслуживания МБУ «ОГХ»
	Граница обслуживания Управляющей организации
	Граница обслуживания иных юр. лиц
	Граница объекта благоустройства
	Место временного хранения снега



# Графическая часть



# УТВЕРЖДЕНА

Советом депутатов городского  
округа Химки Московской области  
от 28.11.2024 № 39/3

## СХЕМА ГРАНИЦ ПРИЛЕГАЮЩИХ ТЕРРИТОРИЙ Справочная информация

1. Местоположение дворовой территории (адресные ориентиры):

*Мельникова пр-кт д. 13 (Новые Химки)*







2. Площадь обслуживания дворовой территории: 3723.68 (кв.м)

3. Наличие объектов (в том числе благоустройства), расположенных в границах дворовой территории:

- Детская игровая площадка – *нет*
- Спортивная площадка – *нет*
- Парковка – *да*
- Зона обслуживания торговым объектом – *нет*
- Озеленение - *да*
- Площадка для выгула животных – *нет*
- Площадка отдыха - *нет*
- Пожарный проезд к школе – *нет*
- Проезжая часть - *да*
- Тротуар - *да*
- Хозяйственная площадка – *нет*

4. Графическое отображение:

Условные обозначения:

	Граница дворовой территории
	Граница обслуживания МБУ «ОГХ»
	Граница обслуживания Управляющей организации
	Граница обслуживания иных юр. лиц
	Граница объекта благоустройства
	Место временного хранения снега

Графическая часть.





# УТВЕРЖДЕНА

Советом депутатов городского  
округа Химки Московской области  
от 28.11.2024 № 39/3

## СХЕМА ГРАНИЦ ПРИЛЕГАЮЩИХ ТЕРРИТОРИЙ Справочная информация

1. Местоположение дворовой территории (адресные ориентиры):

*Мельникова пр-кт д. 15, Молодежная ул д. 54 (Новые Химки)*







2. Площадь обслуживания дворовой территории: 21038.31 (кв.м)

3. Наличие объектов (в том числе благоустройства), расположенных в границах дворовой территории:

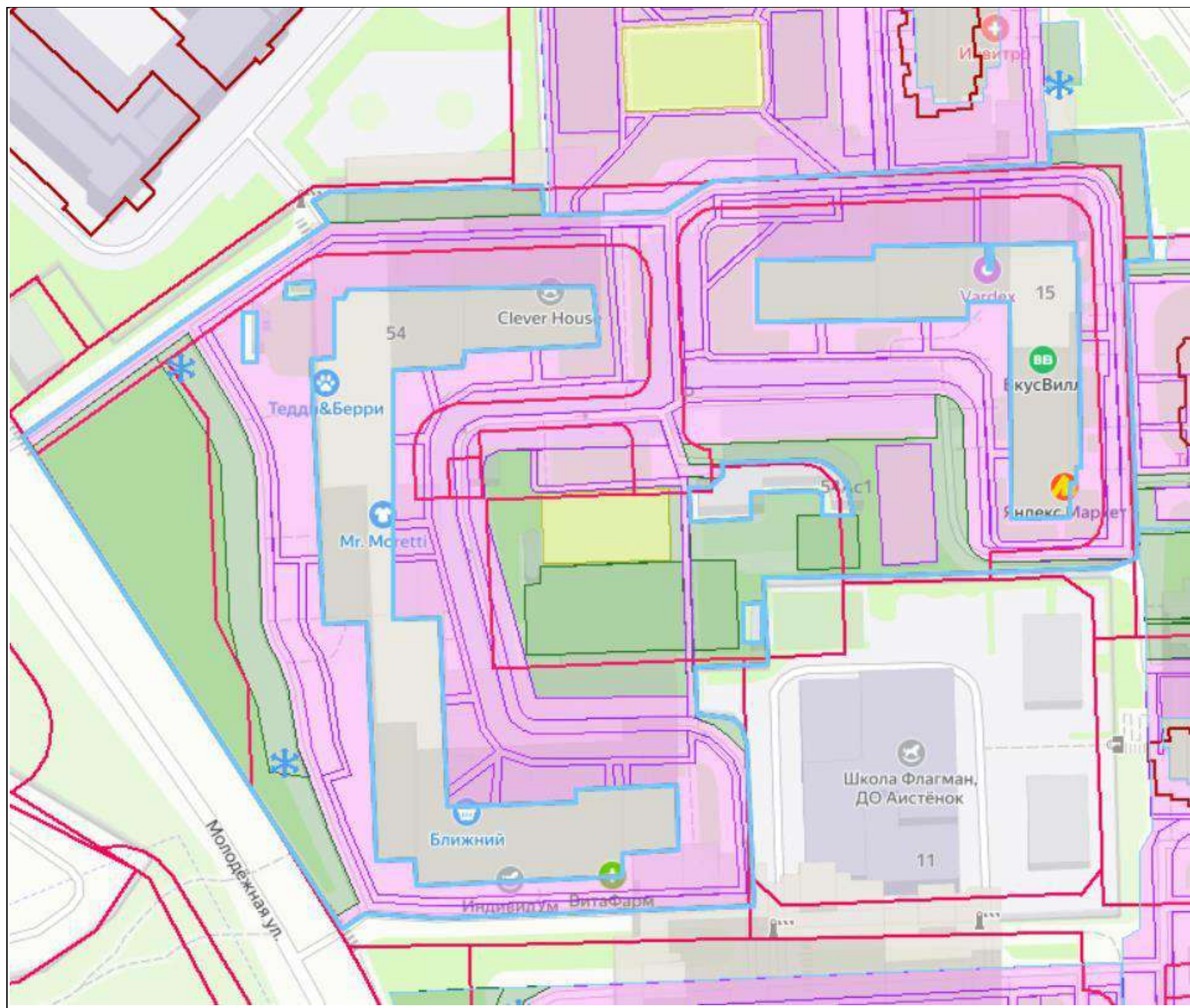
- Детская игровая площадка – *да*
- Спортивная площадка – *да*
- Парковка – *да*
- Зона обслуживания торговым объектом – *нет*
- Озеленение - *да*
- Площадка для выгула животных – *нет*
- Площадка отдыха - *нет*
- Пожарный проезд к школе – *нет*
- Проезжая часть - *да*
- Тротуар - *да*
- Хозяйственная площадка – *нет*

4. Графическое отображение:

Условные обозначения:

	Граница дворовой территории
	Граница обслуживания МБУ «ОГХ»
	Граница обслуживания Управляющей организации
	Граница обслуживания иных юр. лиц
	Граница объекта благоустройства
	Место временного хранения снега

Графическая часть.



# УТВЕРЖДЕНА

Советом депутатов городского  
округа Химки Московской области  
от 28.11.2024 № 39/3

## СХЕМА ГРАНИЦ ПРИЛЕГАЮЩИХ ТЕРРИТОРИЙ

### Справочная информация

1. Местоположение дворовой территории (адресные ориентиры):

*Мельникова пр-кт д. 17, 19 (Новые Химки)*







2. Площадь обслуживания дворовой территории: 8885.55 (кв.м)

3. Наличие объектов (в том числе благоустройства), расположенных в границах дворовой территории:

- Детская игровая площадка – *да*
- Спортивная площадка – *да*
- Парковка – *да*
- Зона обслуживания торговым объектом – *нет*
- Озеленение - *да*
- Площадка для выгула животных – *нет*
- Площадка отдыха - *нет*
- Пожарный проезд к школе – *нет*
- Проезжая часть - *да*
- Тротуар - *да*
- Хозяйственная площадка – *нет*

4. Графическое отображение:

Условные обозначения:

	Граница дворовой территории
	Граница обслуживания МБУ «ОГХ»
	Граница обслуживания Управляющей организации
	Граница обслуживания иных юр. лиц
	Граница объекта благоустройства
	Место временного хранения снега



Графическая часть.



# УТВЕРЖДЕНА

Советом депутатов городского  
округа Химки Московской области  
от 28.11.2024 № 39/3

## СХЕМА ГРАНИЦ ПРИЛЕГАЮЩИХ ТЕРРИТОРИЙ

### Справочная информация

1. Местоположение дворовой территории (адресные ориентиры):

*Мельникова пр-кт д. 21/1 (Новые Химки)*







2. Площадь обслуживания дворовой территории: 10079.71 (кв.м)

3. Наличие объектов (в том числе благоустройства), расположенных в границах дворовой территории:

- Детская игровая площадка – *да*
- Спортивная площадка – *да*
- Парковка – *да*
- Зона обслуживания торговым объектом – *нет*
- Озеленение - *да*
- Площадка для выгула животных – *нет*
- Площадка отдыха - *нет*
- Пожарный проезд к школе – *нет*
- Проезжая часть - *да*
- Тротуар - *да*
- Хозяйственная площадка – *нет*

4. Графическое отображение:

Условные обозначения:

	Граница дворовой территории
	Граница обслуживания МБУ «ОГХ»
	Граница обслуживания Управляющей организации
	Граница обслуживания иных юр. лиц
	Граница объекта благоустройства
	Место временного хранения снега

Графическая часть.





# УТВЕРЖДЕНА

Советом депутатов городского  
округа Химки Московской области  
от 28.11.2024 № 39/3

## СХЕМА ГРАНИЦ ПРИЛЕГАЮЩИХ ТЕРРИТОРИЙ Справочная информация

1. Местоположение дворовой территории (адресные ориентиры):

*Мельникова пр-кт д. 23/2 (Новые Химки)*







2. Площадь обслуживания дворовой территории: 13756.99 (кв.м)

3. Наличие объектов (в том числе благоустройства), расположенных в границах дворовой территории:

- Детская игровая площадка – *да*
- Спортивная площадка – *да*
- Парковка – *да*
- Зона обслуживания торговым объектом – *нет*
- Озеленение - *да*
- Площадка для выгула животных – *нет*
- Площадка отдыха - *нет*
- Пожарный проезд к школе – *нет*
- Проезжая часть - *да*
- Тротуар - *да*
- Хозяйственная площадка – *нет*

4. Графическое отображение:

Условные обозначения:

	Граница дворовой территории
	Граница обслуживания МБУ «ОГХ»
	Граница обслуживания Управляющей организации
	Граница обслуживания иных юр. лиц
	Граница объекта благоустройства
	Место временного хранения снега

Графическая часть. Масштаб 1:1000



# УТВЕРЖДЕНА

Советом депутатов городского  
округа Химки Московской области  
от 28.11.2024 № 39/3

## СХЕМА ГРАНИЦ ПРИЛЕГАЮЩИХ ТЕРРИТОРИЙ

### Справочная информация

1. Местоположение дворовой территории (адресные ориентиры):

*Мельникова пр-кт д. 29, 31 (Новые Химки)*







2. Площадь обслуживания дворовой территории: 19799.05 (кв.м)

3. Наличие объектов (в том числе благоустройства), расположенных в границах дворовой территории:

- Детская игровая площадка – *да*
- Спортивная площадка – *да*
- Парковка – *да*
- Зона обслуживания торговым объектом – *нет*
- Озеленение - *да*
- Площадка для выгула животных – *да*
- Площадка отдыха - *нет*
- Пожарный проезд к школе – *нет*
- Проезжая часть - *да*
- Тротуар - *да*
- Хозяйственная площадка – *нет*

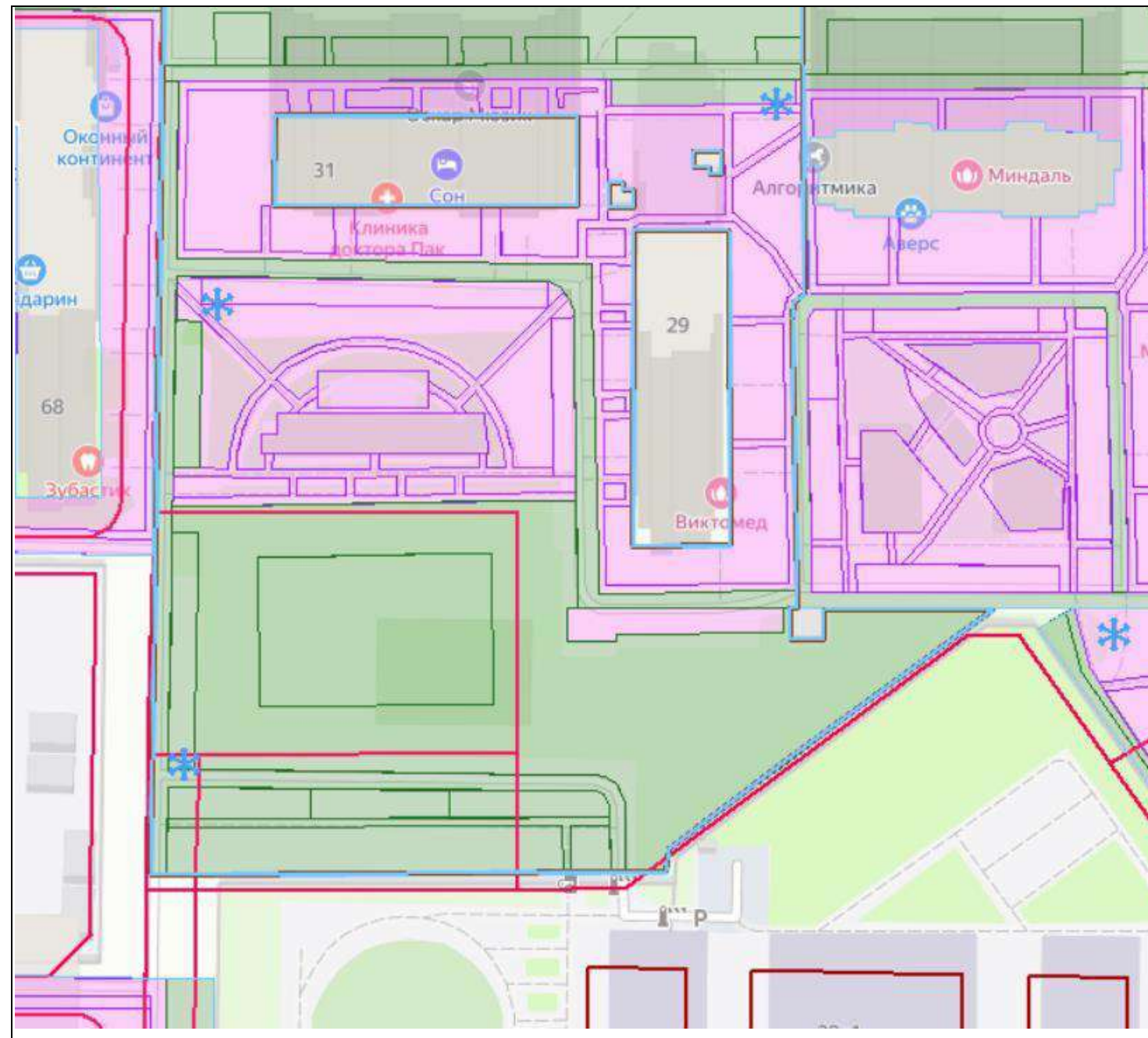
4. Графическое отображение:

Условные обозначения:

	Граница дворовой территории
	Граница обслуживания МБУ «ОГХ»
	Граница обслуживания Управляющей организации
	Граница обслуживания иных юр. лиц
	Граница объекта благоустройства
	Место временного хранения снега



Графическая часть.



# УТВЕРЖДЕНА

Советом депутатов городского  
округа Химки Московской области  
от 28.11.2024 № 39/3

## СХЕМА ГРАНИЦ ПРИЛЕГАЮЩИХ ТЕРРИТОРИЙ Справочная информация

1. Местоположение дворовой территории (адресные ориентиры):

*Мельникова пр-кт д. 33, 35, 37 (Новые Химки)*







2. Площадь обслуживания дворовой территории: 18158.91 (кв.м)

3. Наличие объектов (в том числе благоустройства), расположенных в границах дворовой территории:

- Детская игровая площадка – *да*
- Спортивная площадка – *да*
- Парковка – *да*
- Зона обслуживания торговым объектом – *нет*
- Озеленение - *да*
- Площадка для выгула животных – *нет*
- Площадка отдыха - *да*
- Пожарный проезд к школе – *нет*
- Проезжая часть - *да*
- Тротуар - *да*
- Хозяйственная площадка – *нет*

4. Графическое отображение:

Условные обозначения:

	Граница дворовой территории
	Граница обслуживания МБУ «ОГХ»
	Граница обслуживания Управляющей организации
	Граница обслуживания иных юр. лиц
	Граница объекта благоустройства
	Место временного хранения снега

Графическая часть. Масштаб 1:1000





# УТВЕРЖДЕНА

Советом депутатов городского  
округа Химки Московской области  
от 28.11.2024 № 39/3

## СХЕМА ГРАНИЦ ПРИЛЕГАЮЩИХ ТЕРРИТОРИЙ

### Справочная информация

1. Местоположение дворовой территории (адресные ориентиры):

*Микояна ул д. 1/53, 3, 3А, Первомайская ул д. 51 (Сходня) (блокированная застройка)*







2. Площадь обслуживания дворовой территории: 9773.45 (кв.м)

3. Наличие объектов (в том числе благоустройства), расположенных в границах дворовой территории:

- Детская игровая площадка – *да*
- Спортивная площадка – *да*
- Парковка – *да*
- Зона обслуживания торговым объектом – *нет*
- Озеленение - *да*
- Площадка для выгула животных – *нет*
- Площадка отдыха - *нет*
- Пожарный проезд к школе – *нет*
- Проезжая часть - *да*
- Тротуар - *да*
- Хозяйственная площадка – *нет*

4. Графическое отображение:

Условные обозначения:

	Граница дворовой территории
	Граница обслуживания МБУ «ОГХ»
	Граница обслуживания Управляющей организации
	Граница обслуживания иных юр. лиц
	Граница объекта благоустройства
	Место временного хранения снега

Графическая часть.



# УТВЕРЖДЕНА

Советом депутатов городского  
округа Химки Московской области  
от 28.11.2024 № 39/3

## СХЕМА ГРАНИЦ ПРИЛЕГАЮЩИХ ТЕРРИТОРИЙ

### Справочная информация

1. Местоположение дворовой территории (адресные ориентиры):

*Микояна ул д. 5, Фрунзе ул д. 42, 44 (Сходня)*






2. Площадь обслуживания дворовой территории: 6258.22 (кв.м)

3. Наличие объектов (в том числе благоустройства), расположенных в границах дворовой территории:

- Детская игровая площадка – *да*
- Спортивная площадка – *нет*
- Парковка – *да*
- Зона обслуживания торговым объектом – *нет*
- Озеленение - *да*
- Площадка для выгула животных – *нет*
- Площадка отдыха - *да*
- Пожарный проезд к школе – *нет*
- Проезжая часть - *да*
- Тротуар - *да*
- Хозяйственная площадка – *нет*

4. Графическое отображение:

Условные обозначения:

	Граница дворовой территории
	Граница дворовой территории
	Граница обслуживания МБУ «ОГХ»
	Граница обслуживания МБУ «ОГХ»
	Граница обслуживания Управляющей организации
	Граница обслуживания Управляющей организации
	Граница обслуживания иных юр. лиц
	Граница обслуживания иных юр. лиц
	Граница объекта благоустройства
	Граница объекта благоустройства
	Место временного хранения снега



Графическая часть.



# УТВЕРЖДЕНА

Советом депутатов городского  
округа Химки Московской области  
от 28.11.2024 № 39/3

## СХЕМА ГРАНИЦ ПРИЛЕГАЮЩИХ ТЕРРИТОРИЙ

### Справочная информация

1. Местоположение дворовой территории (адресные ориентиры):

*Микояна ул д. 10 к. 1, 2, 3, 4, 5, 7, 8, 9, 14, 15, 16, 17, 21, 22, 23 (Сходня)  
(блокированная застройка)*







2. Площадь обслуживания дворовой территории: 45905.05 (кв.м)

3. Наличие объектов (в том числе благоустройства), расположенных в границах дворовой территории:

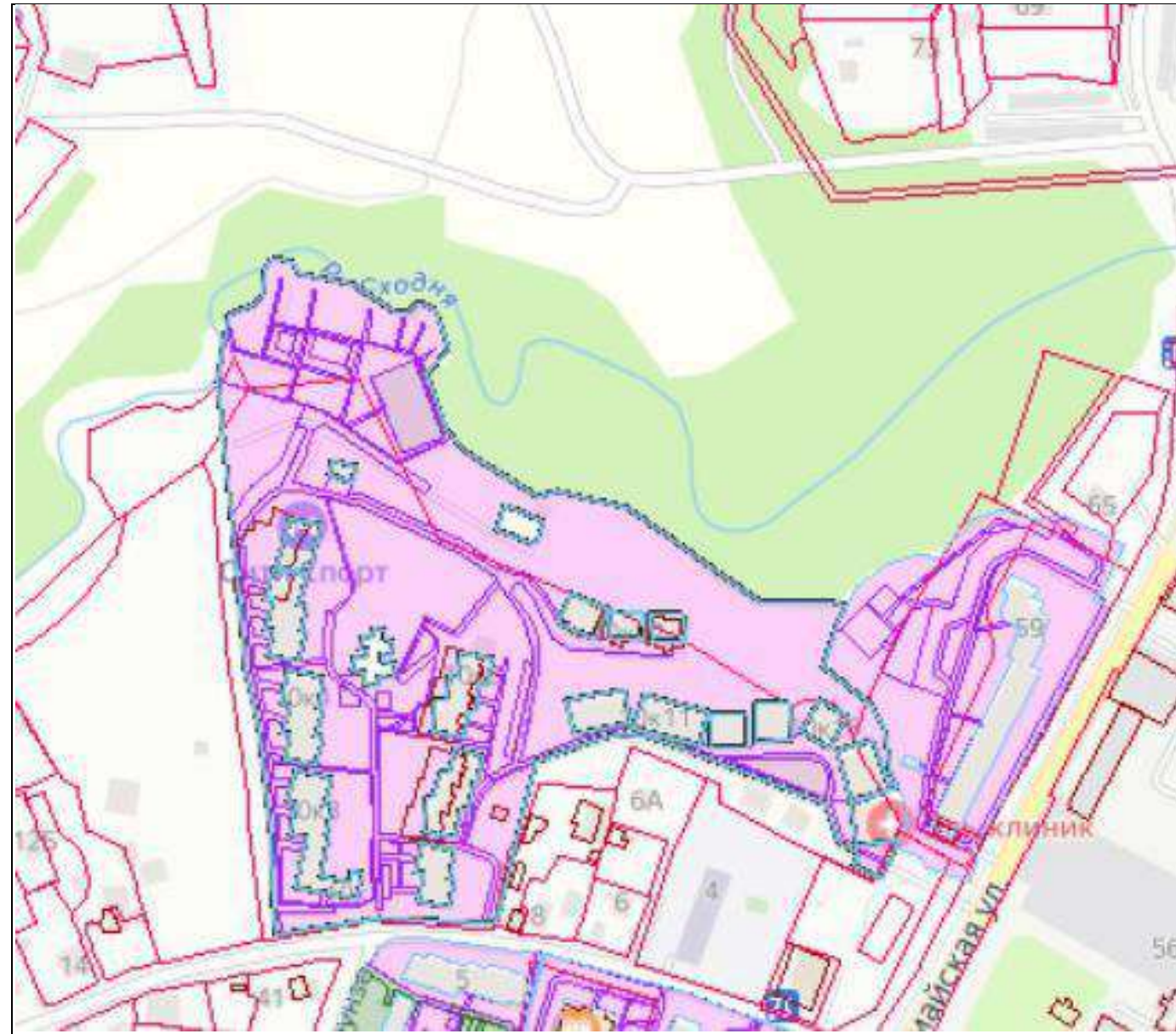
- Детская игровая площадка – *да*
- Спортивная площадка – *да*
- Парковка – *да*
- Зона обслуживания торговым объектом – *нет*
- Озеленение - *да*
- Площадка для выгула животных – *нет*
- Площадка отдыха - *нет*
- Пожарный проезд к школе – *нет*
- Проезжая часть - *да*
- Тротуар - *да*
- Хозяйственная площадка – *нет*

4. Графическое отображение:

Условные обозначения:

	Граница дворовой территории
	Граница обслуживания МБУ «ОГХ»
	Граница обслуживания Управляющей организации
	Граница обслуживания иных юр. лиц
	Граница объекта благоустройства
	Место временного хранения снега

Графическая часть.





# УТВЕРЖДЕНА

Советом депутатов городского  
округа Химки Московской области  
от 28.11.2024 № 39/3

## СХЕМА ГРАНИЦ ПРИЛЕГАЮЩИХ ТЕРРИТОРИЙ

### Справочная информация

1. Местоположение дворовой территории (адресные ориентиры):

*Микояна ул д. 23 к. 1, 2 (Сходня)*







2. Площадь обслуживания дворовой территории: 10494.24 (кв.м)

3. Наличие объектов (в том числе благоустройства), расположенных в границах дворовой территории:

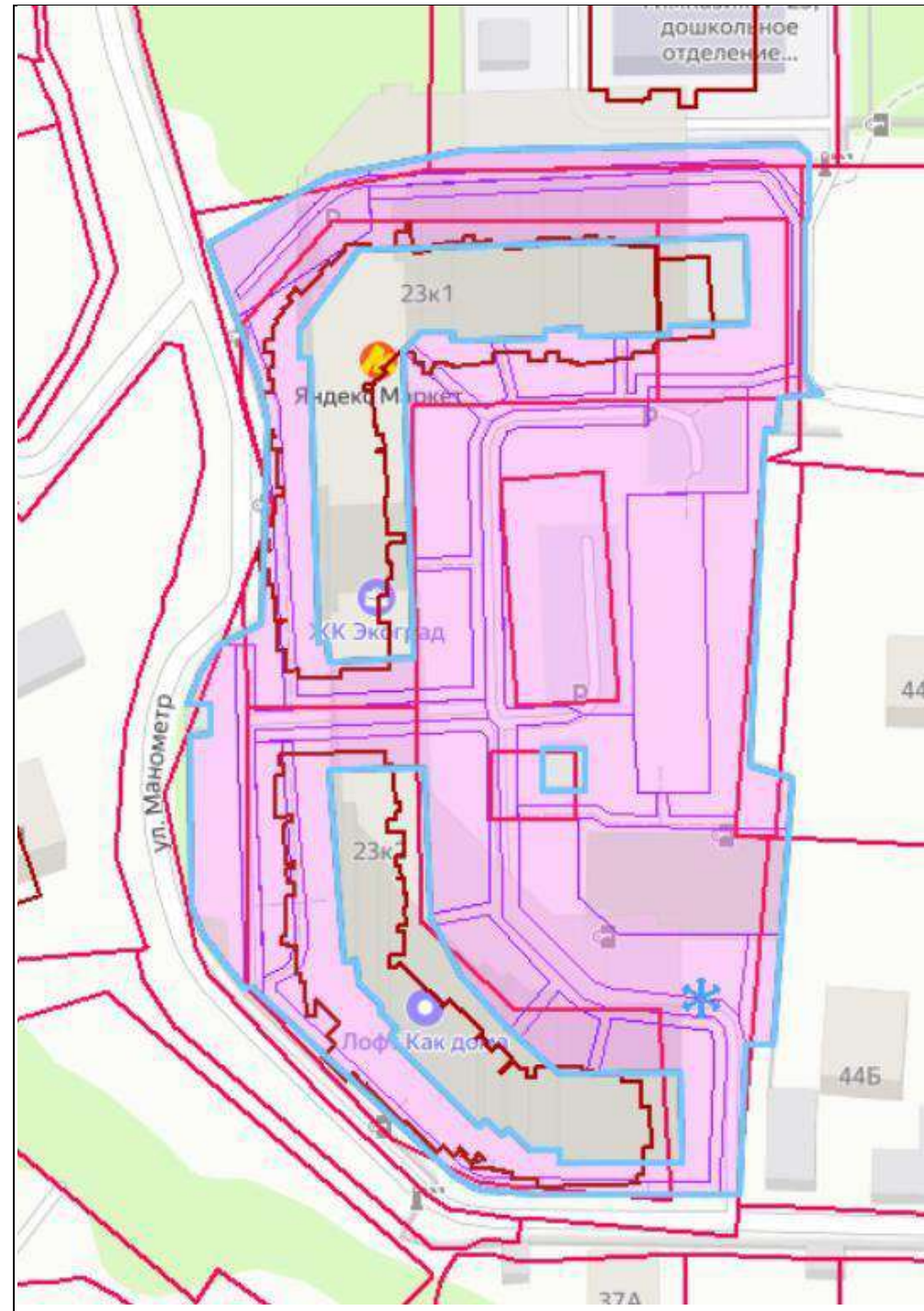
- Детская игровая площадка – *да*
- Спортивная площадка – *да*
- Парковка – *да*
- Зона обслуживания торговым объектом – *нет*
- Озеленение - *да*
- Площадка для выгула животных – *нет*
- Площадка отдыха - *нет*
- Пожарный проезд к школе – *нет*
- Проезжая часть - *да*
- Тротуар - *да*
- Хозяйственная площадка – *нет*

4. Графическое отображение:

Условные обозначения:

	Граница дворовой территории
	Граница обслуживания МБУ «ОГХ»
	Граница обслуживания Управляющей организации
	Граница обслуживания иных юр. лиц
	Граница объекта благоустройства
	Место временного хранения снега

Графическая часть.



# УТВЕРЖДЕНА

Советом депутатов городского  
округа Химки Московской области  
от 28.11.2024 № 39/3

## СХЕМА ГРАНИЦ ПРИЛЕГАЮЩИХ ТЕРРИТОРИЙ

### Справочная информация

1. Местоположение дворовой территории (адресные ориентиры):

*Микояна ул д. 46, 48 (Сходня)*







2. Площадь обслуживания дворовой территории: 4871.01 (кв.м)

3. Наличие объектов (в том числе благоустройства), расположенных в границах дворовой территории:

- Детская игровая площадка – *да*
- Спортивная площадка – *да*
- Парковка – *да*
- Зона обслуживания торговым объектом – *нет*
- Озеленение - *да*
- Площадка для выгула животных – *нет*
- Площадка отдыха - *нет*
- Пожарный проезд к школе – *нет*
- Проезжая часть - *да*
- Тротуар - *да*
- Хозяйственная площадка – *нет*

4. Графическое отображение:

Условные обозначения:

	Граница дворовой территории
	Граница обслуживания МБУ «ОГХ»
	Граница обслуживания Управляющей организации
	Граница обслуживания иных юр. лиц
	Граница объекта благоустройства
	Место временного хранения снега



Графическая часть.



# УТВЕРЖДЕНА

Советом депутатов городского  
округа Химки Московской области  
от 28.11.2024 № 39/3

## СХЕМА ГРАНИЦ ПРИЛЕГАЮЩИХ ТЕРРИТОРИЙ

### Справочная информация

1. Местоположение дворовой территории (адресные ориентиры):

*Мира пр-кт д. 5, 7, 9 (Старые Химки)*







2. Площадь обслуживания дворовой территории: 11647.89 (кв.м)

3. Наличие объектов (в том числе благоустройства), расположенных в границах дворовой территории:

- Детская игровая площадка – *да*
- Спортивная площадка – *да*
- Парковка – *да*
- Зона обслуживания торговым объектом – *нет*
- Озеленение - *да*
- Площадка для выгула животных – *нет*
- Площадка отдыха - *нет*
- Пожарный проезд к школе – *нет*
- Проезжая часть - *да*
- Тротуар - *да*
- Хозяйственная площадка – *нет*

4. Графическое отображение:

Условные обозначения:

	Граница дворовой территории
	Граница обслуживания МБУ «ОГХ»
	Граница обслуживания Управляющей организации
	Граница обслуживания иных юр. лиц
	Граница объекта благоустройства
	Место временного хранения снега

Графическая часть.





# УТВЕРЖДЕНА

Советом депутатов городского  
округа Химки Московской области  
от 28.11.2024 № 39/3

## СХЕМА ГРАНИЦ ПРИЛЕГАЮЩИХ ТЕРРИТОРИЙ

### Справочная информация

1. Местоположение дворовой территории (адресные ориентиры):

*Мира пр-кт д. 11, 13/7, Победы ул д. 9 (Старые Химки)*







2. Площадь обслуживания дворовой территории: 11700.78 (кв.м)

3. Наличие объектов (в том числе благоустройства), расположенных в границах дворовой территории:

- Детская игровая площадка – *да*
- Спортивная площадка – *нет*
- Парковка – *да*
- Зона обслуживания торговым объектом – *нет*
- Озеленение - *да*
- Площадка для выгула животных – *нет*
- Площадка отдыха - *нет*
- Пожарный проезд к школе – *нет*
- Проезжая часть - *да*
- Тротуар - *да*
- Хозяйственная площадка – *нет*

4. Графическое отображение:

Условные обозначения:

	Граница дворовой территории
	Граница обслуживания МБУ «ОГХ»
	Граница обслуживания Управляющей организации
	Граница обслуживания иных юр. лиц
	Граница объекта благоустройства
	Место временного хранения снега

Графическая часть. Масштаб 1:2000



# УТВЕРЖДЕНА

Советом депутатов городского  
округа Химки Московской области  
от 28.11.2024 № 39/3

## СХЕМА ГРАНИЦ ПРИЛЕГАЮЩИХ ТЕРРИТОРИЙ

### Справочная информация

1. Местоположение дворовой территории (адресные ориентиры):

*Мира пр-кт д. 12, 14, 14А (Старые Химки)*







2. Площадь обслуживания дворовой территории: 8131.04 (кв.м)

3. Наличие объектов (в том числе благоустройства), расположенных в границах дворовой территории:

- Детская игровая площадка – *да*
- Спортивная площадка – *да*
- Парковка – *да*
- Зона обслуживания торговым объектом – *нет*
- Озеленение - *да*
- Площадка для выгула животных – *нет*
- Площадка отдыха - *нет*
- Пожарный проезд к школе – *нет*
- Проезжая часть - *да*
- Тротуар - *да*
- Хозяйственная площадка – *нет*

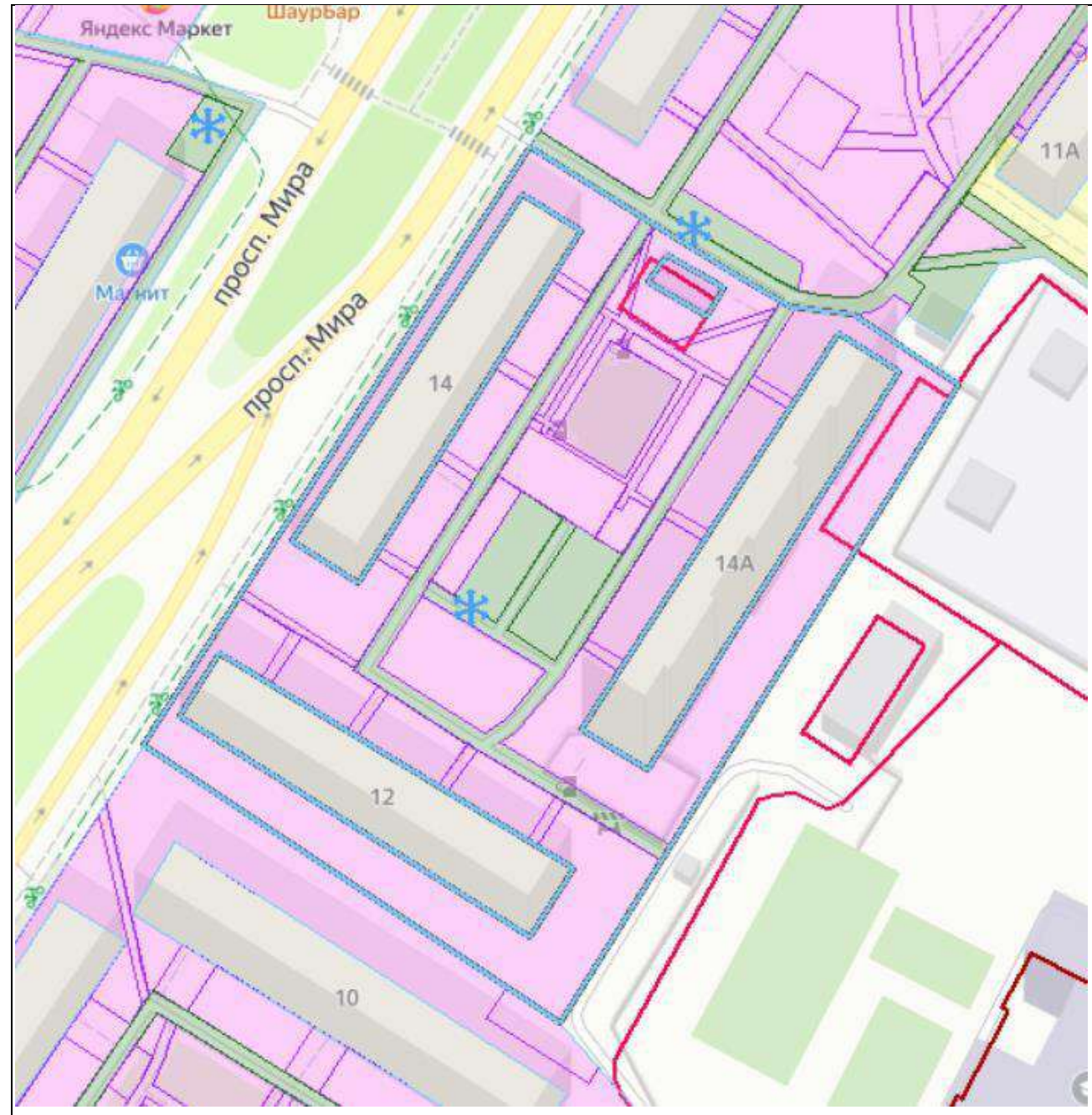
4. Графическое отображение:

Условные обозначения:

	Граница дворовой территории
	Граница обслуживания МБУ «ОГХ»
	Граница обслуживания Управляющей организации
	Граница обслуживания иных юр. лиц
	Граница объекта благоустройства
	Место временного хранения снега



Графическая часть. Масштаб



# УТВЕРЖДЕНА

Советом депутатов городского  
округа Химки Московской области  
от 28.11.2024 № 39/3

## СХЕМА ГРАНИЦ ПРИЛЕГАЮЩИХ ТЕРРИТОРИЙ

### Справочная информация

1. Местоположение дворовой территории (адресные ориентиры):

*Мира пр-кт д. 16, 18/5, Ленинский пр-кт д. 11А, Победы ул д. 3 (Старые Химки)*







2. Площадь обслуживания дворовой территории: 17113.52 (кв.м)

3. Наличие объектов (в том числе благоустройства), расположенных в границах дворовой территории:

- Детская игровая площадка – *да*
- Спортивная площадка – *да*
- Парковка – *да*
- Зона обслуживания торговым объектом – *нет*
- Озеленение - *да*
- Площадка для выгула животных – *нет*
- Площадка отдыха - *да*
- Пожарный проезд к школе – *нет*
- Проезжая часть - *да*
- Тротуар - *да*
- Хозяйственная площадка – *нет*

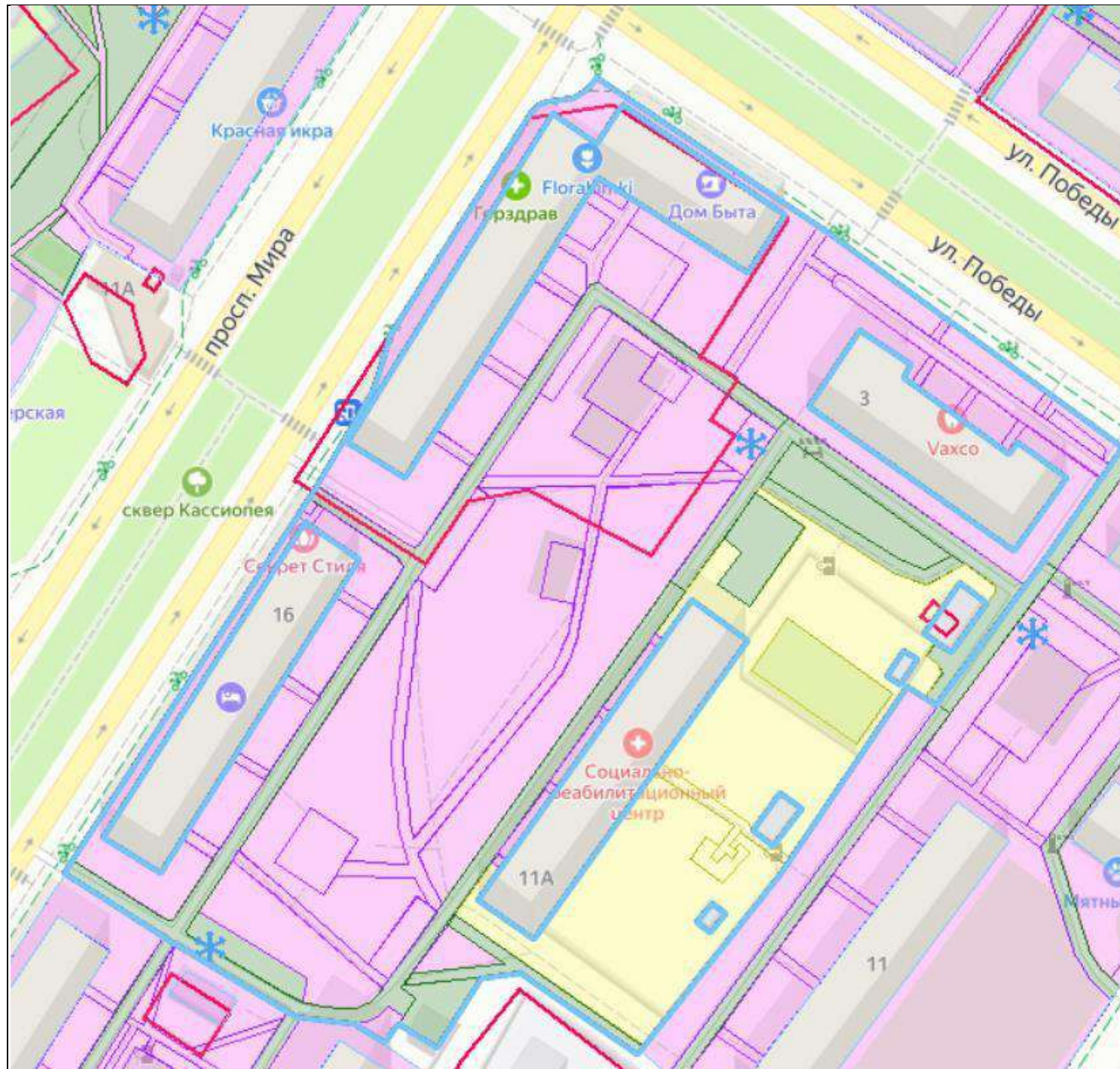
4. Графическое отображение:

Условные обозначения:

	Граница дворовой территории
	Граница обслуживания МБУ «ОГХ»
	Граница обслуживания Управляющей организации
	Граница обслуживания иных юр. лиц
	Граница объекта благоустройства
	Место временного хранения снега



Графическая часть.





# УТВЕРЖДЕНА

Советом депутатов городского  
округа Химки Московской области  
от 28.11.2024 № 39/3

## СХЕМА ГРАНИЦ ПРИЛЕГАЮЩИХ ТЕРРИТОРИЙ

### Справочная информация

1. Местоположение дворовой территории (адресные ориентиры):

*Мира пр-кт д. 17, Победы ул д. 8/15, 10, Чкалова ул д. 9/19 (Старые Химки)*







2. Площадь обслуживания дворовой территории: 10268.96 (кв.м)

3. Наличие объектов (в том числе благоустройства), расположенных в границах дворовой территории:

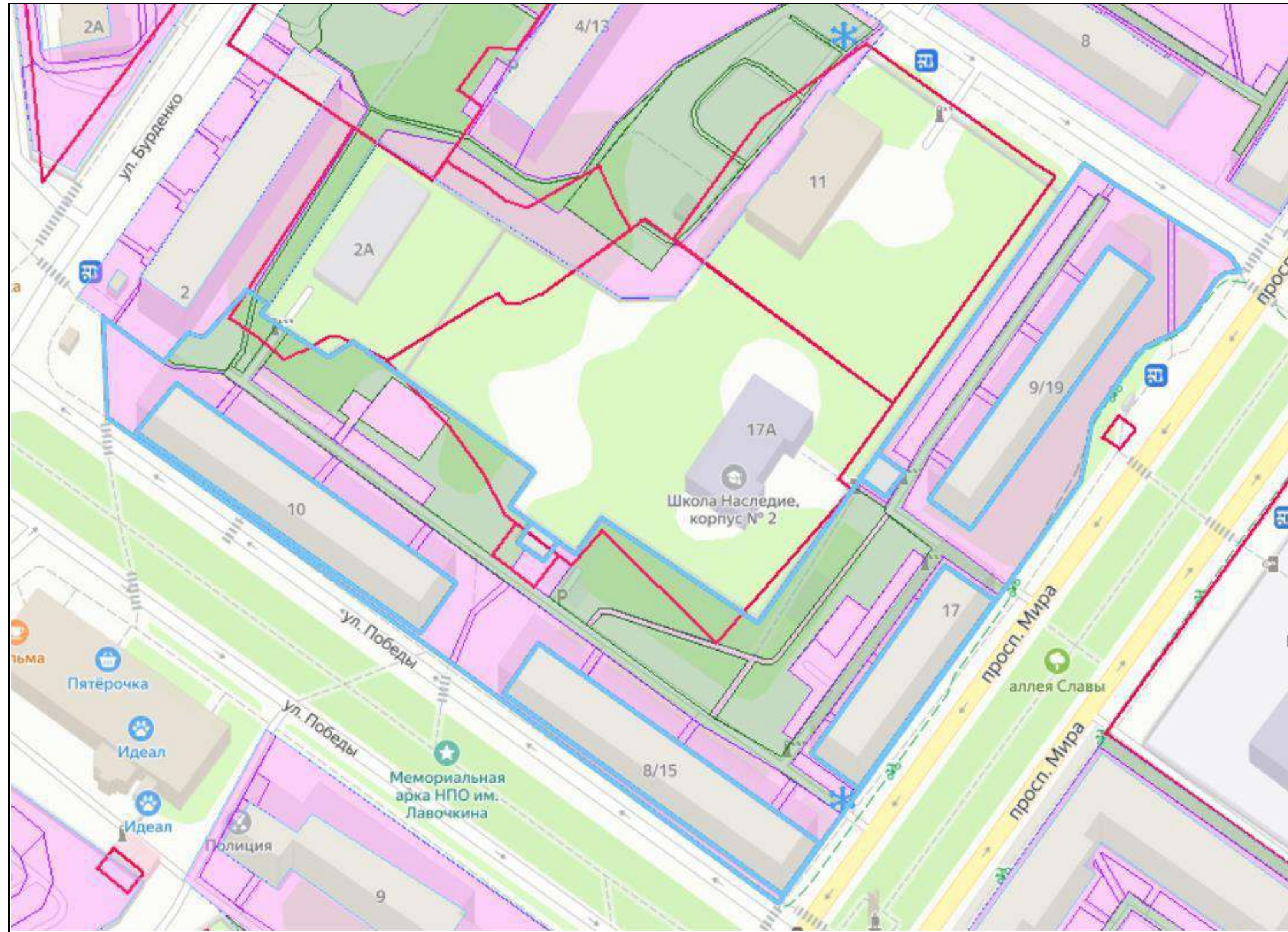
- Детская игровая площадка – *да*
- Спортивная площадка – *да*
- Парковка – *да*
- Зона обслуживания торговым объектом – *нет*
- Озеленение - *да*
- Площадка для выгула животных – *нет*
- Площадка отдыха - *да*
- Пожарный проезд к школе – *нет*
- Проезжая часть - *да*
- Тротуар - *да*
- Хозяйственная площадка – *нет*

4. Графическое отображение:

Условные обозначения:

	Граница дворовой территории
	Граница обслуживания МБУ «ОГХ»
	Граница обслуживания Управляющей организации
	Граница обслуживания иных юр. лиц
	Граница объекта благоустройства
	Место временного хранения снега

Графическая часть.



# УТВЕРЖДЕНА

Советом депутатов городского  
округа Химки Московской области  
от 28.11.2024 № 39/3

## СХЕМА ГРАНИЦ ПРИЛЕГАЮЩИХ ТЕРРИТОРИЙ

### Справочная информация

1. Местоположение дворовой территории (адресные ориентиры):

*Мира пр-кт д. 21/б, Чкалова ул д. 8 (Старые Химки)*







2. Площадь обслуживания дворовой территории: 4669.49 (кв.м)

3. Наличие объектов (в том числе благоустройства), расположенных в границах дворовой территории:

- Детская игровая площадка – *да*
- Спортивная площадка – *да*
- Парковка – *да*
- Зона обслуживания торговым объектом – *нет*
- Озеленение - *да*
- Площадка для выгула животных – *нет*
- Площадка отдыха - *нет*
- Пожарный проезд к школе – *нет*
- Проезжая часть - *да*
- Тротуар - *да*
- Хозяйственная площадка – *нет*

4. Графическое отображение:

Условные обозначения:

	Граница дворовой территории
	Граница обслуживания МБУ «ОГХ»
	Граница обслуживания Управляющей организации
	Граница обслуживания иных юр. лиц
	Граница объекта благоустройства
	Место временного хранения снега



Графическая часть.



# УТВЕРЖДЕНА

Советом депутатов городского  
округа Химки Московской области  
от 28.11.2024 № 39/3

## СХЕМА ГРАНИЦ ПРИЛЕГАЮЩИХ ТЕРРИТОРИЙ

### Справочная информация

1. Местоположение дворовой территории (адресные ориентиры):

*Мира ул д. 1, 2 (Подрезково) (блокированная застройка)*







2. Площадь обслуживания дворовой территории: 6010.01 (кв.м)

3. Наличие объектов (в том числе благоустройства), расположенных в границах дворовой территории:

- Детская игровая площадка – *да*
- Спортивная площадка – *нет*
- Парковка – *да*
- Зона обслуживания торговым объектом – *нет*
- Озеленение - *да*
- Площадка для выгула животных – *нет*
- Площадка отдыха - *нет*
- Пожарный проезд к школе – *нет*
- Проезжая часть - *да*
- Тротуар - *да*
- Хозяйственная площадка – *нет*

4. Графическое отображение:

Условные обозначения:

	Граница дворовой территории
	Граница обслуживания МБУ «ОГХ»
	Граница обслуживания Управляющей организации
	Граница обслуживания иных юр. лиц
	Граница объекта благоустройства
	Место временного хранения снега

Графическая часть. Масштаб 1:1000





# УТВЕРЖДЕНА

Советом депутатов городского  
округа Химки Московской области  
от 28.11.2024 № 39/3

## СХЕМА ГРАНИЦ ПРИЛЕГАЮЩИХ ТЕРРИТОРИЙ

### Справочная информация

1. Местоположение дворовой территории (адресные ориентиры):

*Мира ул д. 3, 4 (Подрезково) (блокированная застройка)*







2. Площадь обслуживания дворовой территории: 6461.58 (кв.м)

3. Наличие объектов (в том числе благоустройства), расположенных в границах дворовой территории:

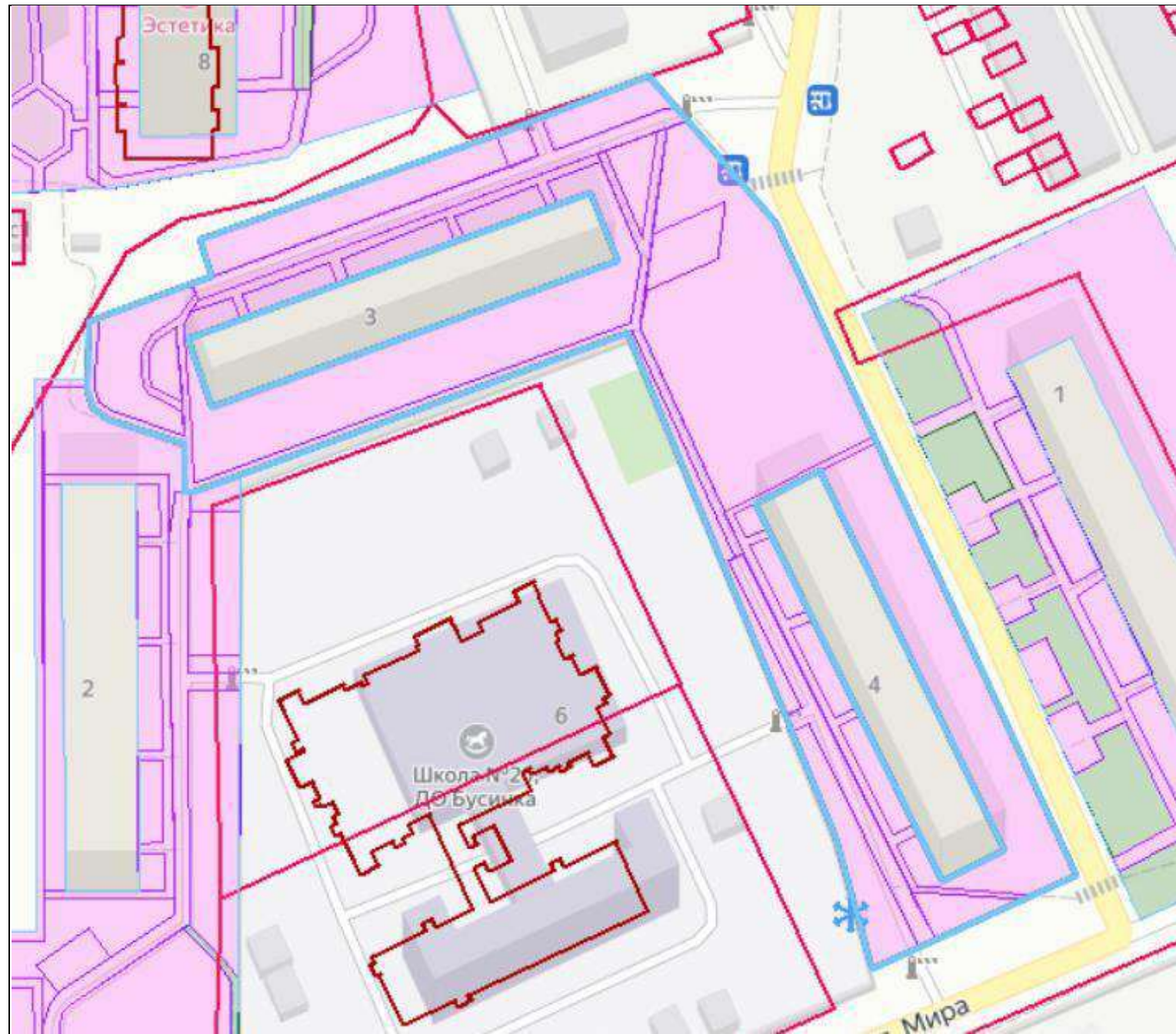
- Детская игровая площадка – *нет*
- Спортивная площадка – *да*
- Парковка – *да*
- Зона обслуживания торговым объектом – *нет*
- Озеленение - *да*
- Площадка для выгула животных – *нет*
- Площадка отдыха - *нет*
- Пожарный проезд к школе – *нет*
- Проезжая часть - *да*
- Тротуар - *да*
- Хозяйственная площадка – *нет*

4. Графическое отображение:

Условные обозначения:

	Граница дворовой территории
	Граница обслуживания МБУ «ОГХ»
	Граница обслуживания Управляющей организации
	Граница обслуживания иных юр. лиц
	Граница объекта благоустройства
	Место временного хранения снега

Графическая часть.



# УТВЕРЖДЕНА

Советом депутатов городского  
округа Химки Московской области  
от 28.11.2024 № 39/3

## СХЕМА ГРАНИЦ ПРИЛЕГАЮЩИХ ТЕРРИТОРИЙ

### Справочная информация

1. Местоположение дворовой территории (адресные ориентиры):

*Митино Дальнее мкр д. 1, 2 (Брёхово, Кутузовское)*







2. Площадь обслуживания дворовой территории: 8267.13 (кв.м)

3. Наличие объектов (в том числе благоустройства), расположенных в границах дворовой территории:

- Детская игровая площадка – *нет*
- Спортивная площадка – *нет*
- Парковка – *да*
- Зона обслуживания торговым объектом – *нет*
- Озеленение - *да*
- Площадка для выгула животных – *нет*
- Площадка отдыха - *да*
- Пожарный проезд к школе – *нет*
- Проезжая часть - *да*
- Тротуар - *да*
- Хозяйственная площадка – *нет*

4. Графическое отображение:

Условные обозначения:

	Граница дворовой территории
	Граница обслуживания МБУ «ОГХ»
	Граница обслуживания Управляющей организации
	Граница обслуживания иных юр. лиц
	Граница объекта благоустройства
	Место временного хранения снега



Графическая часть.



# УТВЕРЖДЕНА

Советом депутатов городского  
округа Химки Московской области  
от 28.11.2024 № 39/3

## СХЕМА ГРАНИЦ ПРИЛЕГАЮЩИХ ТЕРРИТОРИЙ

### Справочная информация

1. Местоположение дворовой территории (адресные ориентиры):

*Митино Дальнее мкр д. 3, 4 (Брёхово, Кутузовское)*







2. Площадь обслуживания дворовой территории: 6670.45 (кв.м)

3. Наличие объектов (в том числе благоустройства), расположенных в границах дворовой территории:

- Детская игровая площадка – *да*
- Спортивная площадка – *нет*
- Парковка – *да*
- Зона обслуживания торговым объектом – *нет*
- Озеленение - *да*
- Площадка для выгула животных – *нет*
- Площадка отдыха - *нет*
- Пожарный проезд к школе – *нет*
- Проезжая часть - *да*
- Тротуар - *да*
- Хозяйственная площадка – *нет*

4. Графическое отображение:

Условные обозначения:

	Граница дворовой территории
	Граница обслуживания МБУ «ОГХ»
	Граница обслуживания Управляющей организации
	Граница обслуживания иных юр. лиц
	Граница объекта благоустройства
	Место временного хранения снега

Графическая часть.





# УТВЕРЖДЕНА

Советом депутатов городского  
округа Химки Московской области  
от 28.11.2024 № 39/3

## СХЕМА ГРАНИЦ ПРИЛЕГАЮЩИХ ТЕРРИТОРИЙ

### Справочная информация

1. Местоположение дворовой территории (адресные ориентиры):

*Митино Дальнее мкр д. 5, 6 (Брёхово, Кутузовское)*







2. Площадь обслуживания дворовой территории: 6549.26 (кв.м)

3. Наличие объектов (в том числе благоустройства), расположенных в границах дворовой территории:

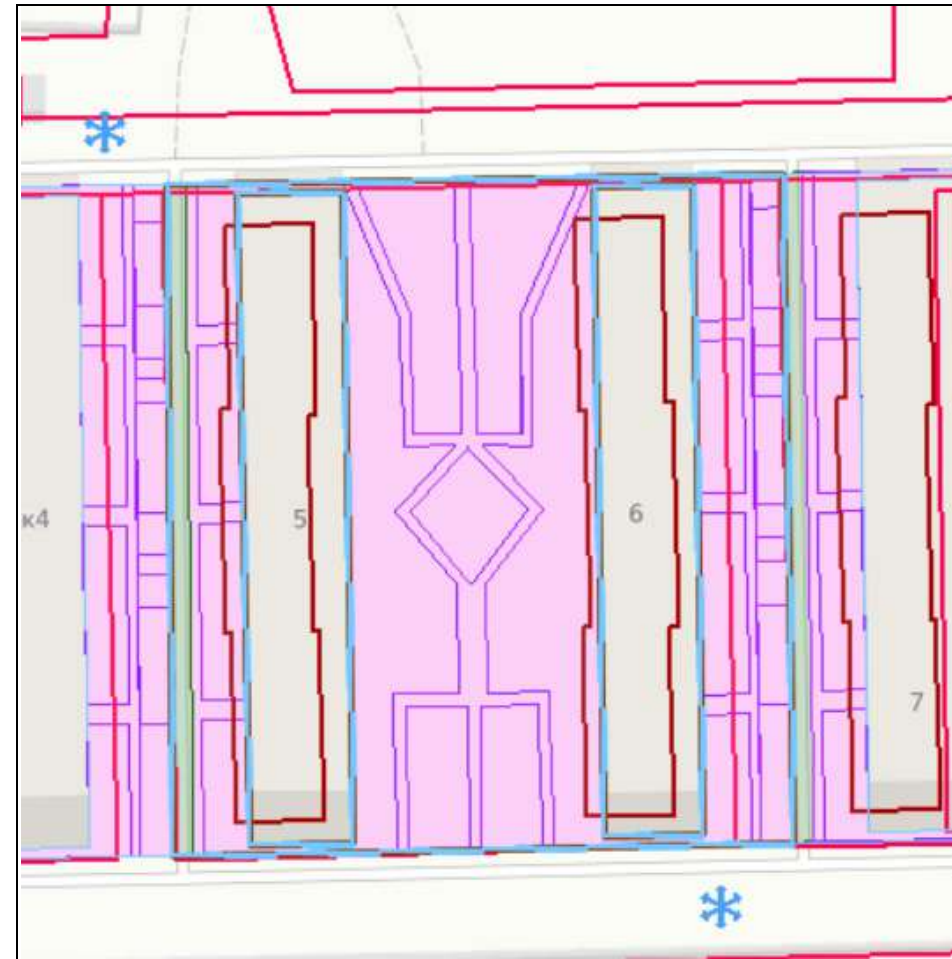
- Детская игровая площадка – *нет*
- Спортивная площадка – *нет*
- Парковка – *да*
- Зона обслуживания торговым объектом – *нет*
- Озеленение - *да*
- Площадка для выгула животных – *нет*
- Площадка отдыха - *нет*
- Пожарный проезд к школе – *нет*
- Проезжая часть - *да*
- Тротуар - *да*
- Хозяйственная площадка – *нет*

4. Графическое отображение:

Условные обозначения:

	Граница дворовой территории
	Граница обслуживания МБУ «ОГХ»
	Граница обслуживания Управляющей организации
	Граница обслуживания иных юр. лиц
	Граница объекта благоустройства
	Место временного хранения снега

Графическая часть.



# УТВЕРЖДЕНА

Советом депутатов городского  
округа Химки Московской области  
от 28.11.2024 № 39/3

## СХЕМА ГРАНИЦ ПРИЛЕГАЮЩИХ ТЕРРИТОРИЙ

### Справочная информация

1. Местоположение дворовой территории (адресные ориентиры):

*Митино Дальнее мкр д. 7, 8 (Брёхово, Кутузовское)*







2. Площадь обслуживания дворовой территории: 6713.74 (кв.м)

3. Наличие объектов (в том числе благоустройства), расположенных в границах дворовой территории:

- Детская игровая площадка – *да*
- Спортивная площадка – *да*
- Парковка – *да*
- Зона обслуживания торговым объектом – *нет*
- Озеленение - *да*
- Площадка для выгула животных – *нет*
- Площадка отдыха - *нет*
- Пожарный проезд к школе – *нет*
- Проезжая часть - *да*
- Тротуар - *да*
- Хозяйственная площадка – *нет*

4. Графическое отображение:

Условные обозначения:

	Граница дворовой территории
	Граница обслуживания МБУ «ОГХ»
	Граница обслуживания Управляющей организации
	Граница обслуживания иных юр. лиц
	Граница объекта благоустройства
	Место временного хранения снега



Графическая часть.



# УТВЕРЖДЕНА

Советом депутатов городского  
округа Химки Московской области  
от 28.11.2024 № 39/3

## СХЕМА ГРАНИЦ ПРИЛЕГАЮЩИХ ТЕРРИТОРИЙ

### Справочная информация

1. Местоположение дворовой территории (адресные ориентиры):

*Митино Дальнее мкр д. 9, 10, 11, 12, 13, 14, 15, 16, д. 10 (Брехово, Кутузовское)*







2. Площадь обслуживания дворовой территории: 35228.6 (кв.м)

3. Наличие объектов (в том числе благоустройства), расположенных в границах дворовой территории:

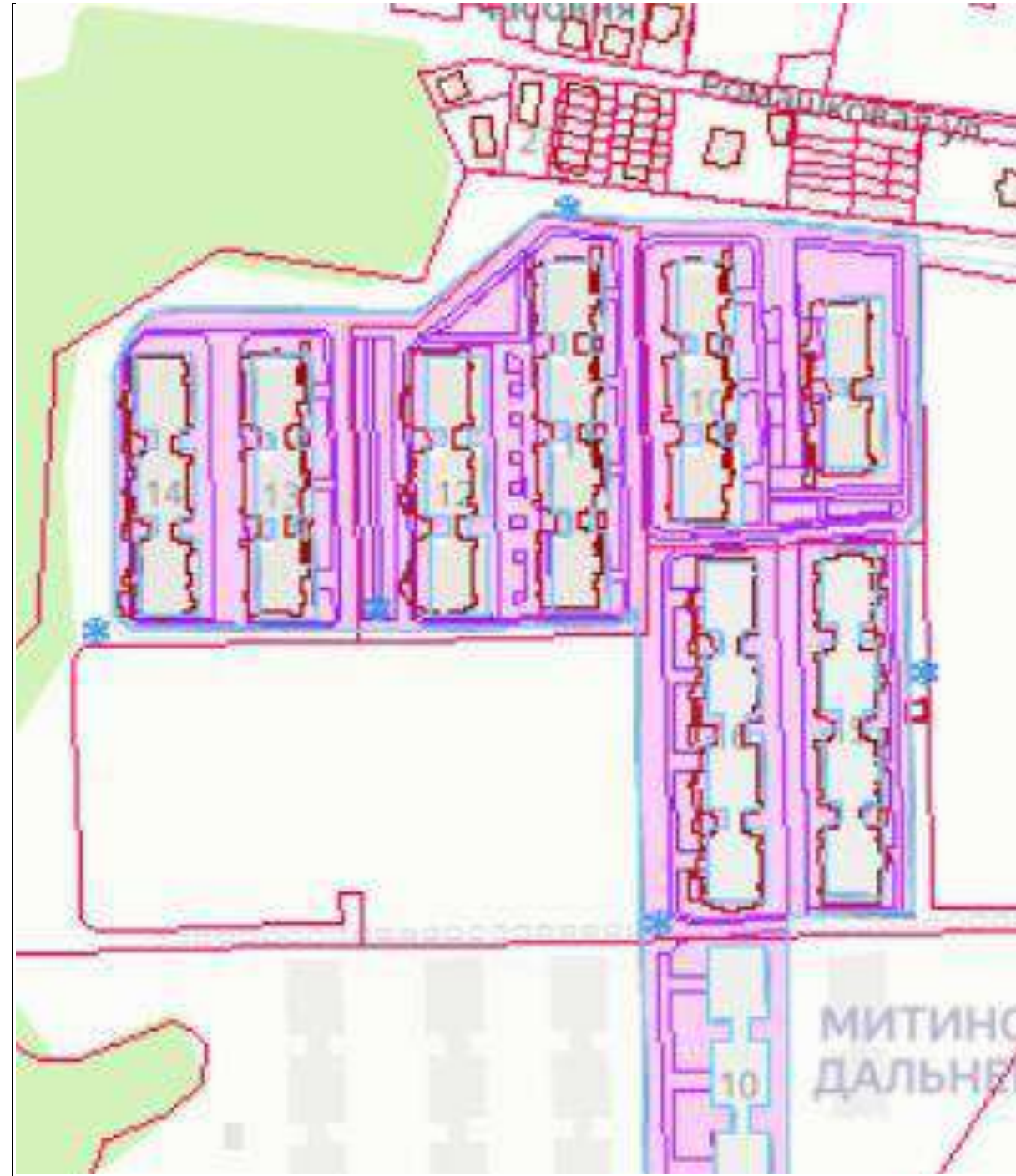
- Детская игровая площадка – *нет*
- Спортивная площадка – *нет*
- Парковка – *да*
- Зона обслуживания торговым объектом – *нет*
- Озеленение - *да*
- Площадка для выгула животных – *нет*
- Площадка отдыха - *да*
- Пожарный проезд к школе – *нет*
- Проезжая часть - *да*
- Тротуар - *да*
- Хозяйственная площадка – *нет*

4. Графическое отображение:

Условные обозначения:

	Граница дворовой территории
	Граница обслуживания МБУ «ОГХ»
	Граница обслуживания Управляющей организации
	Граница обслуживания иных юр. лиц
	Граница объекта благоустройства
	Место временного хранения снега

Графическая часть.





# УТВЕРЖДЕНА

Советом депутатов городского  
округа Химки Московской области  
от 28.11.2024 № 39/3

## СХЕМА ГРАНИЦ ПРИЛЕГАЮЩИХ ТЕРРИТОРИЙ

### Справочная информация

1. Местоположение дворовой территории (адресные ориентиры):

*Мичурина ул д. 4, 6, Октябрьская ул д. 1 (Сходня)*







2. Площадь обслуживания дворовой территории: 11733.61 (кв.м)

3. Наличие объектов (в том числе благоустройства), расположенных в границах дворовой территории:

- Детская игровая площадка – *да*
- Спортивная площадка – *нет*
- Парковка – *да*
- Зона обслуживания торговым объектом – *нет*
- Озеленение - *да*
- Площадка для выгула животных – *нет*
- Площадка отдыха - *да*
- Пожарный проезд к школе – *нет*
- Проезжая часть - *да*
- Тротуар - *да*
- Хозяйственная площадка – *да*

4. Графическое отображение:

Условные обозначения:

	Граница дворовой территории
	Граница обслуживания МБУ «ОГХ»
	Граница обслуживания Управляющей организации
	Граница обслуживания иных юр. лиц
	Граница объекта благоустройства
	Место временного хранения снега

Графическая часть.



# УТВЕРЖДЕНА

Советом депутатов городского  
округа Химки Московской области  
от 28.11.2024 № 39/3

## СХЕМА ГРАНИЦ ПРИЛЕГАЮЩИХ ТЕРРИТОРИЙ Справочная информация

1. Местоположение дворовой территории (адресные ориентиры):

*Мичурина ул д. 4, 11 (Старые Химки)*







2. Площадь обслуживания дворовой территории: 11129.32 (кв.м)

3. Наличие объектов (в том числе благоустройства), расположенных в границах дворовой территории:

- Детская игровая площадка – *да*
- Спортивная площадка – *да*
- Парковка – *да*
- Зона обслуживания торговым объектом – *нет*
- Озеленение - *да*
- Площадка для выгула животных – *нет*
- Площадка отдыха - *нет*
- Пожарный проезд к школе – *нет*
- Проезжая часть - *да*
- Тротуар - *да*
- Хозяйственная площадка – *нет*

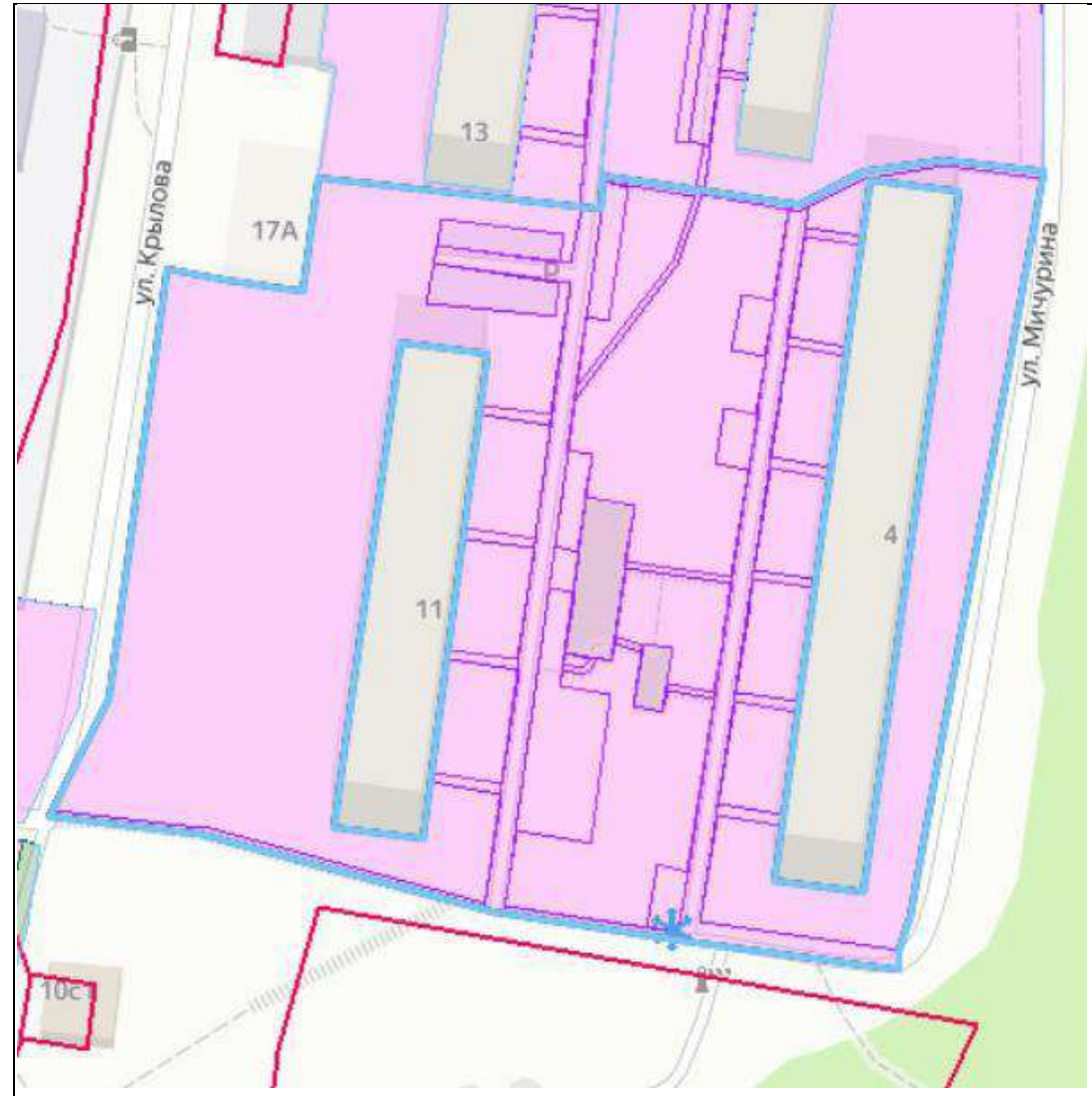
4. Графическое отображение:

Условные обозначения:

	Граница дворовой территории
	Граница обслуживания МБУ «ОГХ»
	Граница обслуживания Управляющей организации
	Граница обслуживания иных юр. лиц
	Граница объекта благоустройства
	Место временного хранения снега



Графическая часть.



# УТВЕРЖДЕНА

Советом депутатов городского  
округа Химки Московской области  
от 28.11.2024 № 39/3

## СХЕМА ГРАНИЦ ПРИЛЕГАЮЩИХ ТЕРРИТОРИЙ

### Справочная информация

1. Местоположение дворовой территории (адресные ориентиры):

*Мичурина ул д. 6, 8, 10 (Старые Химки)*







2. Площадь обслуживания дворовой территории: 10091.26 (кв.м)

3. Наличие объектов (в том числе благоустройства), расположенных в границах дворовой территории:

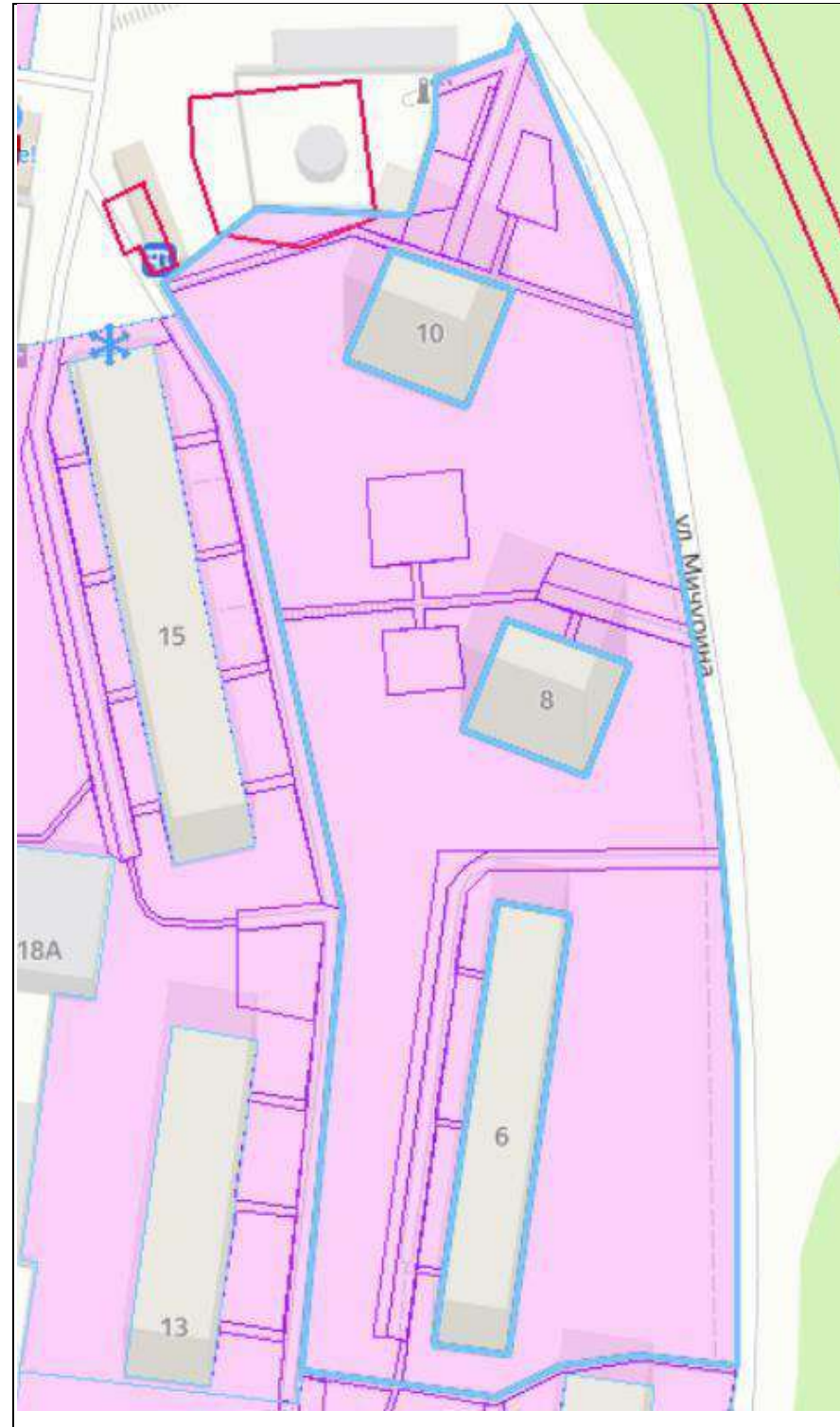
- Детская игровая площадка – *да*
- Спортивная площадка – *нет*
- Парковка – *да*
- Зона обслуживания торговым объектом – *нет*
- Озеленение - *да*
- Площадка для выгула животных – *нет*
- Площадка отдыха - *нет*
- Пожарный проезд к школе – *нет*
- Проезжая часть - *да*
- Тротуар - *да*
- Хозяйственная площадка – *да*

4. Графическое отображение:

Условные обозначения:

	Граница дворовой территории
	Граница обслуживания МБУ «ОГХ»
	Граница обслуживания Управляющей организации
	Граница обслуживания иных юр. лиц
	Граница объекта благоустройства
	Место временного хранения снега

Графическая часть.





# УТВЕРЖДЕНА

Советом депутатов городского  
округа Химки Московской области  
от 28.11.2024 № 39/3

## СХЕМА ГРАНИЦ ПРИЛЕГАЮЩИХ ТЕРРИТОРИЙ Справочная информация

1. Местоположение дворовой территории (адресные ориентиры):

*Мичурина ул д. 12, 14, 16, 18 (Старые Химки)*







2. Площадь обслуживания дворовой территории: 10507.08 (кв.м)

3. Наличие объектов (в том числе благоустройства), расположенных в границах дворовой территории:

- Детская игровая площадка – *да*
- Спортивная площадка – *да*
- Парковка –
- Зона обслуживания торговым объектом – *нет*
- Озеленение - *да*
- Площадка для выгула животных – *нет*
- Площадка отдыха - *нет*
- Пожарный проезд к школе – *нет*
- Проезжая часть - *да*
- Тротуар - *да*
- Хозяйственная площадка – *нет*

4. Графическое отображение:

Условные обозначения:

	Граница дворовой территории
	Граница обслуживания МБУ «ОГХ»
	Граница обслуживания Управляющей организации
	Граница обслуживания иных юр. лиц
	Граница объекта благоустройства
	Место временного хранения снега

Графическая часть.



# УТВЕРЖДЕНА

Советом депутатов городского  
округа Химки Московской области  
от 28.11.2024 № 39/3

## СХЕМА ГРАНИЦ ПРИЛЕГАЮЩИХ ТЕРРИТОРИЙ

### Справочная информация

1. Местоположение дворовой территории (адресные ориентиры):

*Мичурина ул д. 13, 15 (Старые Химки)*







2. Площадь обслуживания дворовой территории: 5758.13 (кв.м)

3. Наличие объектов (в том числе благоустройства), расположенных в границах дворовой территории:

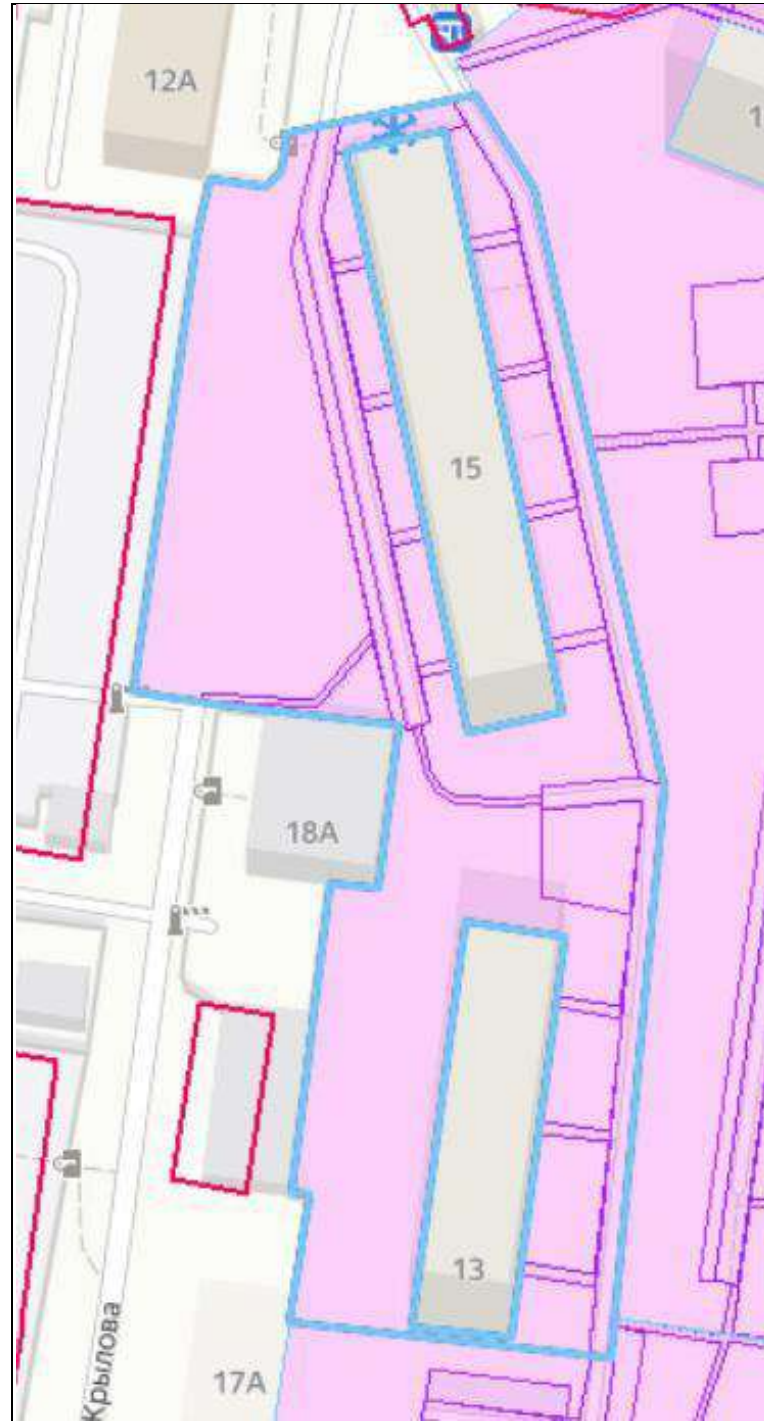
- Детская игровая площадка – *нет*
- Спортивная площадка – *нет*
- Парковка – *да*
- Зона обслуживания торговым объектом – *нет*
- Озеленение - *да*
- Площадка для выгула животных – *нет*
- Площадка отдыха - *нет*
- Пожарный проезд к школе – *нет*
- Проезжая часть - *да*
- Тротуар - *да*
- Хозяйственная площадка – *нет*

4. Графическое отображение:

Условные обозначения:

	Граница дворовой территории
	Граница обслуживания МБУ «ОГХ»
	Граница обслуживания Управляющей организации
	Граница обслуживания иных юр. лиц
	Граница объекта благоустройства
	Место временного хранения снега

Графическая часть.





# УТВЕРЖДЕНА

Советом депутатов городского  
округа Химки Московской области  
от 28.11.2024 № 39/3

## СХЕМА ГРАНИЦ ПРИЛЕГАЮЩИХ ТЕРРИТОРИЙ

### Справочная информация

1. Местоположение дворовой территории (адресные ориентиры):

*Мичурина ул д. 17, 19, 21 (Старые Химки)*







2. Площадь обслуживания дворовой территории: 6918.16 (кв.м)

3. Наличие объектов (в том числе благоустройства), расположенных в границах дворовой территории:

- Детская игровая площадка – *нет*
- Спортивная площадка – *нет*
- Парковка – *да*
- Зона обслуживания торговым объектом – *нет*
- Озеленение - *да*
- Площадка для выгула животных – *нет*
- Площадка отдыха - *нет*
- Пожарный проезд к школе – *нет*
- Проезжая часть - *да*
- Тротуар - *да*
- Хозяйственная площадка – *нет*

4. Графическое отображение:

Условные обозначения:

	Граница дворовой территории
	Граница обслуживания МБУ «ОГХ»
	Граница обслуживания Управляющей организации
	Граница обслуживания иных юр. лиц
	Граница объекта благоустройства
	Место временного хранения снега

Графическая часть. Масштаб 1:2000



# УТВЕРЖДЕНА

Советом депутатов городского  
округа Химки Московской области  
от 28.11.2024 № 39/3

## СХЕМА ГРАНИЦ ПРИЛЕГАЮЩИХ ТЕРРИТОРИЙ

### Справочная информация

1. Местоположение дворовой территории (адресные ориентиры):

*Мичурина ул д. 23, 25, Павлова ул д. 7 (Старые Химки)*







2. Площадь обслуживания дворовой территории: 5106.63 (кв.м)

3. Наличие объектов (в том числе благоустройства), расположенных в границах дворовой территории:

- Детская игровая площадка – *да*
- Спортивная площадка – *нет*
- Парковка – *нет*
- Зона обслуживания торговым объектом – *нет*
- Озеленение - *да*
- Площадка для выгула животных – *нет*
- Площадка отдыха - *нет*
- Пожарный проезд к школе – *нет*
- Проезжая часть - *да*
- Тротуар - *да*
- Хозяйственная площадка – *нет*

4. Графическое отображение:

Условные обозначения:

	Граница дворовой территории
	Граница обслуживания МБУ «ОГХ»
	Граница обслуживания Управляющей организации
	Граница обслуживания иных юр. лиц
	Граница объекта благоустройства
	Место временного хранения снега

Графическая часть.





# УТВЕРЖДЕНА

Советом депутатов городского  
округа Химки Московской области  
от 28.11.2024 № 39/3

## СХЕМА ГРАНИЦ ПРИЛЕГАЮЩИХ ТЕРРИТОРИЙ Справочная информация

1. Местоположение дворовой территории (адресные ориентиры):

*Мичурина ул д. 24, 26, 28 (Сходня)*







2. Площадь обслуживания дворовой территории: 14392.81 (кв.м)

3. Наличие объектов (в том числе благоустройства), расположенных в границах дворовой территории:

- Детская игровая площадка – *да*
- Спортивная площадка – *да*
- Парковка – *да*
- Зона обслуживания торговым объектом – *нет*
- Озеленение - *да*
- Площадка для выгула животных – *нет*
- Площадка отдыха - *нет*
- Пожарный проезд к школе – *нет*
- Проезжая часть - *да*
- Тротуар - *да*
- Хозяйственная площадка – *да*

4. Графическое отображение:

Условные обозначения:

	Граница дворовой территории
	Граница обслуживания МБУ «ОГХ»
	Граница обслуживания Управляющей организации
	Граница обслуживания иных юр. лиц
	Граница объекта благоустройства
	Место временного хранения снега

Графическая часть.



# УТВЕРЖДЕНА

Советом депутатов городского  
округа Химки Московской области  
от 28.11.2024 № 39/3

## СХЕМА ГРАНИЦ ПРИЛЕГАЮЩИХ ТЕРРИТОРИЙ

### Справочная информация

1. Местоположение дворовой территории (адресные ориентиры):

*Мичурина ул д. 29, 31, 33, 35, Юбилейный проезд д. 16 (Сходня)*







2. Площадь обслуживания дворовой территории: 23746.66 (кв.м)

3. Наличие объектов (в том числе благоустройства), расположенных в границах дворовой территории:

- Детская игровая площадка – *да*
- Спортивная площадка – *да*
- Парковка – *да*
- Зона обслуживания торговым объектом – *нет*
- Озеленение - *да*
- Площадка для выгула животных – *нет*
- Площадка отдыха - *нет*
- Пожарный проезд к школе – *нет*
- Проезжая часть - *да*
- Тротуар - *да*
- Хозяйственная площадка – *нет*

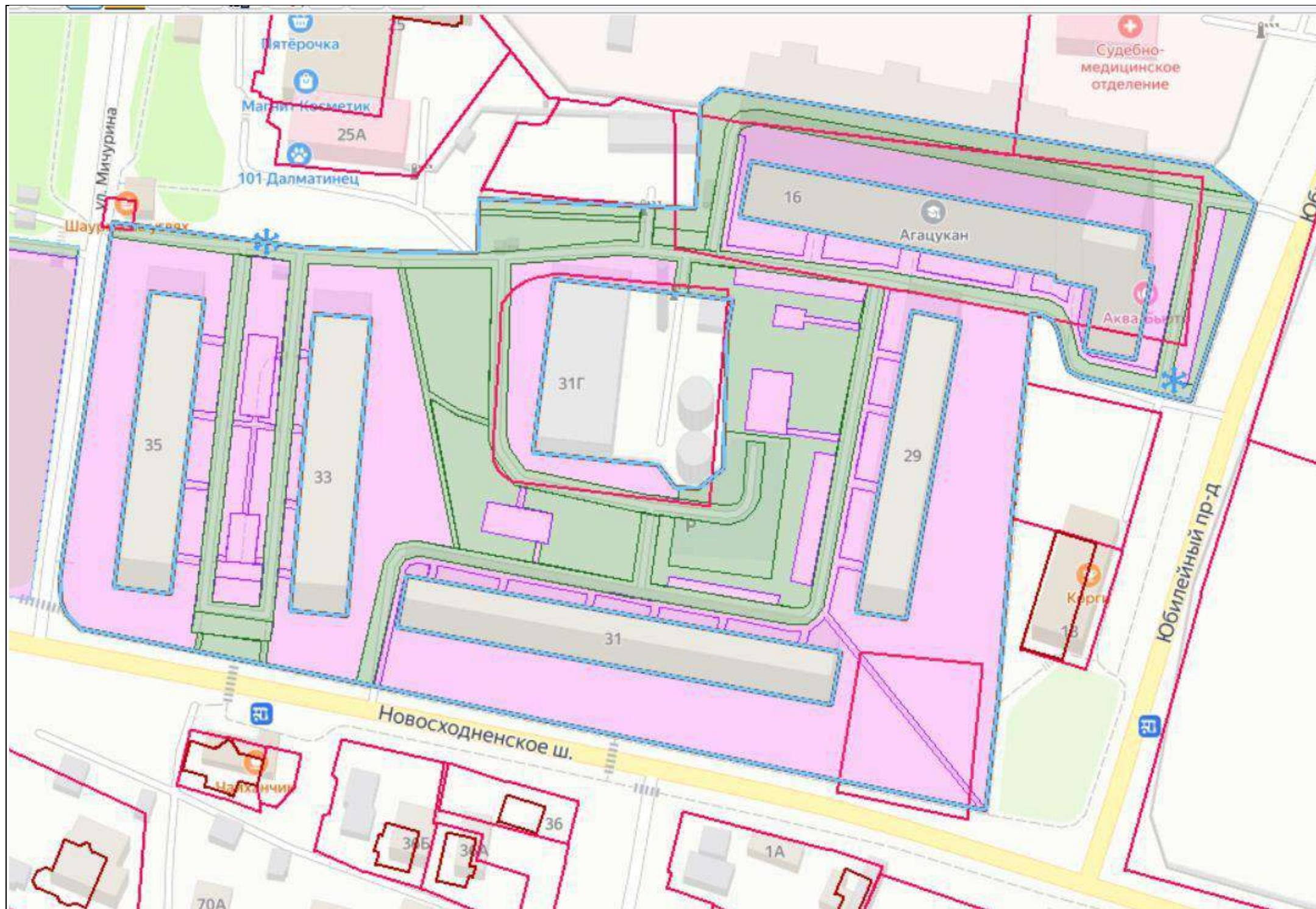
4. Графическое отображение:

Условные обозначения:

	Граница дворовой территории
	Граница обслуживания МБУ «ОГХ»
	Граница обслуживания Управляющей организации
	Граница обслуживания иных юр. лиц
	Граница объекта благоустройства
	Место временного хранения снега



Графическая часть.





# УТВЕРЖДЕНА

Советом депутатов городского  
округа Химки Московской области  
от 28.11.2024 № 39/3

## СХЕМА ГРАНИЦ ПРИЛЕГАЮЩИХ ТЕРРИТОРИЙ

### Справочная информация

1. Местоположение дворовой территории (адресные ориентиры):

*Мичурина ул д. 37, 39, Тюкова ул д. 14 (Сходня)*







2. Площадь обслуживания дворовой территории: 13740.12 (кв.м)

3. Наличие объектов (в том числе благоустройства), расположенных в границах дворовой территории:

- Детская игровая площадка – *да*
- Спортивная площадка – *да*
- Парковка – *да*
- Зона обслуживания торговым объектом – *нет*
- Озеленение - *да*
- Площадка для выгула животных – *нет*
- Площадка отдыха - *да*
- Пожарный проезд к школе – *нет*
- Проезжая часть - *да*
- Тротуар - *да*
- Хозяйственная площадка – *да*

4. Графическое отображение:

Условные обозначения:

	Граница дворовой территории
	Граница обслуживания МБУ «ОГХ»
	Граница обслуживания Управляющей организации
	Граница обслуживания иных юр. лиц
	Граница объекта благоустройства
	Место временного хранения снега

Графическая часть.



# УТВЕРЖДЕНА

Советом депутатов городского  
округа Химки Московской области  
от 28.11.2024 № 39/3

## СХЕМА ГРАНИЦ ПРИЛЕГАЮЩИХ ТЕРРИТОРИЙ

### Справочная информация

1. Местоположение дворовой территории (адресные ориентиры):

*Молодежная ул д. 1 (Новые Химки)*







2. Площадь обслуживания дворовой территории: 8451.76 (кв.м)

3. Наличие объектов (в том числе благоустройства), расположенных в границах дворовой территории:

- Детская игровая площадка – *да*
- Спортивная площадка – *да*
- Парковка – *да*
- Зона обслуживания торговым объектом – *нет*
- Озеленение - *да*
- Площадка для выгула животных – *нет*
- Площадка отдыха - *нет*
- Пожарный проезд к школе – *нет*
- Проезжая часть - *да*
- Тротуар - *да*
- Хозяйственная площадка – *нет*

4. Графическое отображение:

Условные обозначения:

	Граница дворовой территории
	Граница обслуживания МБУ «ОГХ»
	Граница обслуживания Управляющей организации
	Граница обслуживания иных юр. лиц
	Граница объекта благоустройства
	Место временного хранения снега

Графическая часть.





# УТВЕРЖДЕНА

Советом депутатов городского  
округа Химки Московской области  
от 28.11.2024 № 39/3

## СХЕМА ГРАНИЦ ПРИЛЕГАЮЩИХ ТЕРРИТОРИЙ

### Справочная информация

1. Местоположение дворовой территории (адресные ориентиры):

*Молодежная ул д. 2 (Новые Химки)*







2. Площадь обслуживания дворовой территории: 6764.22 (кв.м)

3. Наличие объектов (в том числе благоустройства), расположенных в границах дворовой территории:

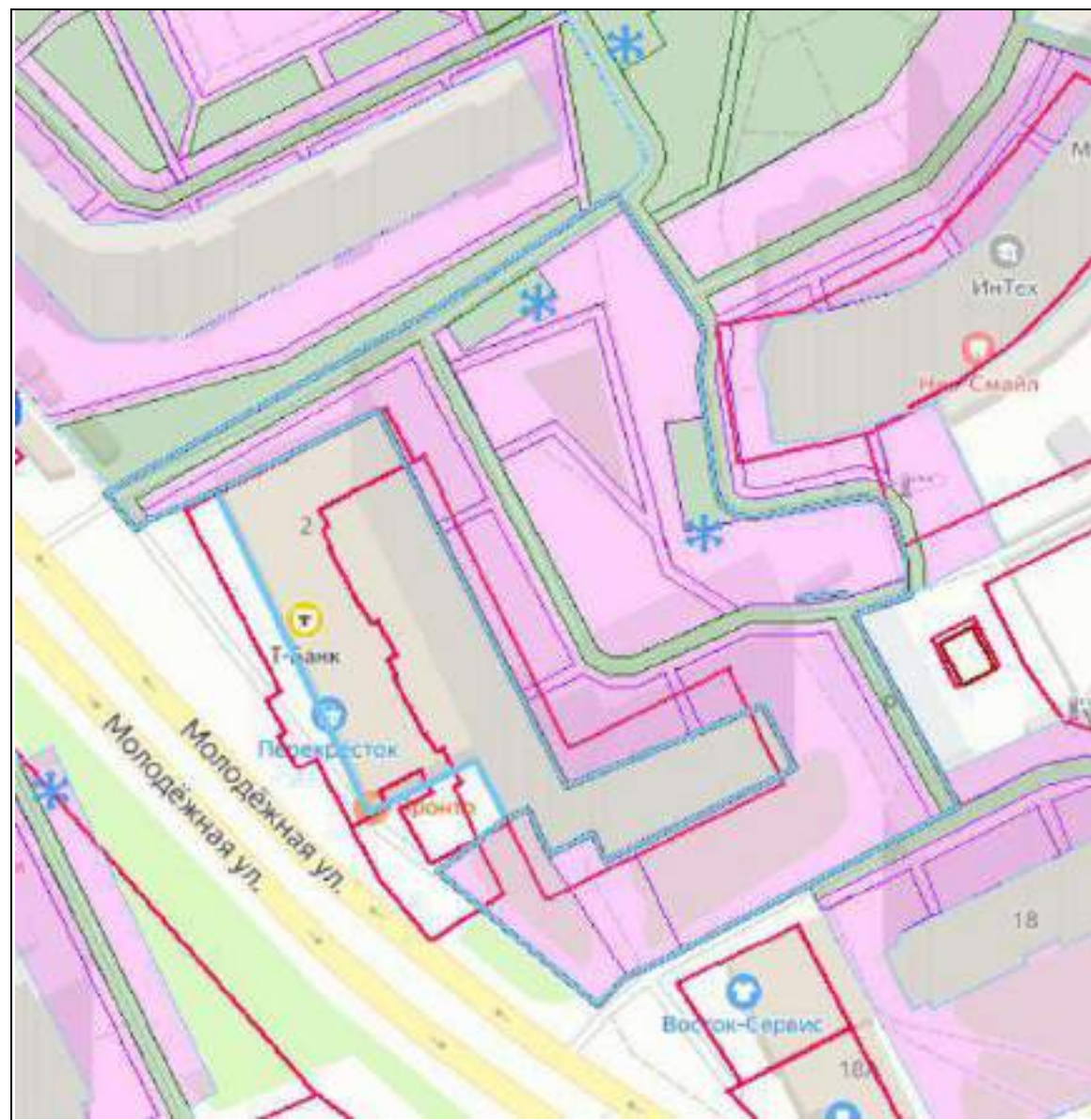
- Детская игровая площадка – *да*
- Спортивная площадка – *нет*
- Парковка – *да*
- Зона обслуживания торговым объектом – *нет*
- Озеленение - *да*
- Площадка для выгула животных – *нет*
- Площадка отдыха - *нет*
- Пожарный проезд к школе – *нет*
- Проезжая часть - *да*
- Тротуар - *да*
- Хозяйственная площадка – *нет*

4. Графическое отображение:

Условные обозначения:

	Граница дворовой территории
	Граница обслуживания МБУ «ОГХ»
	Граница обслуживания Управляющей организации
	Граница обслуживания иных юр. лиц
	Граница объекта благоустройства
	Место временного хранения снега

Графическая часть. Масштаб 1:1000



# УТВЕРЖДЕНА

Советом депутатов городского  
округа Химки Московской области  
от 28.11.2024 № 39/3

## СХЕМА ГРАНИЦ ПРИЛЕГАЮЩИХ ТЕРРИТОРИЙ

### Справочная информация

1. Местоположение дворовой территории (адресные ориентиры):

*Молодежная ул д. 2А (Новые Химки)*







2. Площадь обслуживания дворовой территории: 5358.47 (кв.м)

3. Наличие объектов (в том числе благоустройства), расположенных в границах дворовой территории:

- Детская игровая площадка – *да*
- Спортивная площадка – *нет*
- Парковка – *да*
- Зона обслуживания торговым объектом – *нет*
- Озеленение - *да*
- Площадка для выгула животных – *нет*
- Площадка отдыха - *нет*
- Пожарный проезд к школе – *нет*
- Проезжая часть - *да*
- Тротуар - *да*
- Хозяйственная площадка – *нет*

4. Графическое отображение:

Условные обозначения:

	Граница дворовой территории
	Граница обслуживания МБУ «ОГХ»
	Граница обслуживания Управляющей организации
	Граница обслуживания иных юр. лиц
	Граница объекта благоустройства
	Место временного хранения снега

Графическая часть. Масштаб 1:1000





# УТВЕРЖДЕНА

Советом депутатов городского  
округа Химки Московской области  
от 28.11.2024 № 39/3

## СХЕМА ГРАНИЦ ПРИЛЕГАЮЩИХ ТЕРРИТОРИЙ

### Справочная информация

1. Местоположение дворовой территории (адресные ориентиры):

*Молодежная ул д. 6, 8, 10 (Новые Химки)*







2. Площадь обслуживания дворовой территории: 16458.74 (кв.м)

3. Наличие объектов (в том числе благоустройства), расположенных в границах дворовой территории:

- Детская игровая площадка – *да*
- Спортивная площадка – *да*
- Парковка – *да*
- Зона обслуживания торговым объектом – *нет*
- Озеленение - *да*
- Площадка для выгула животных – *нет*
- Площадка отдыха - *нет*
- Пожарный проезд к школе – *нет*
- Проезжая часть - *да*
- Тротуар - *да*
- Хозяйственная площадка – *нет*

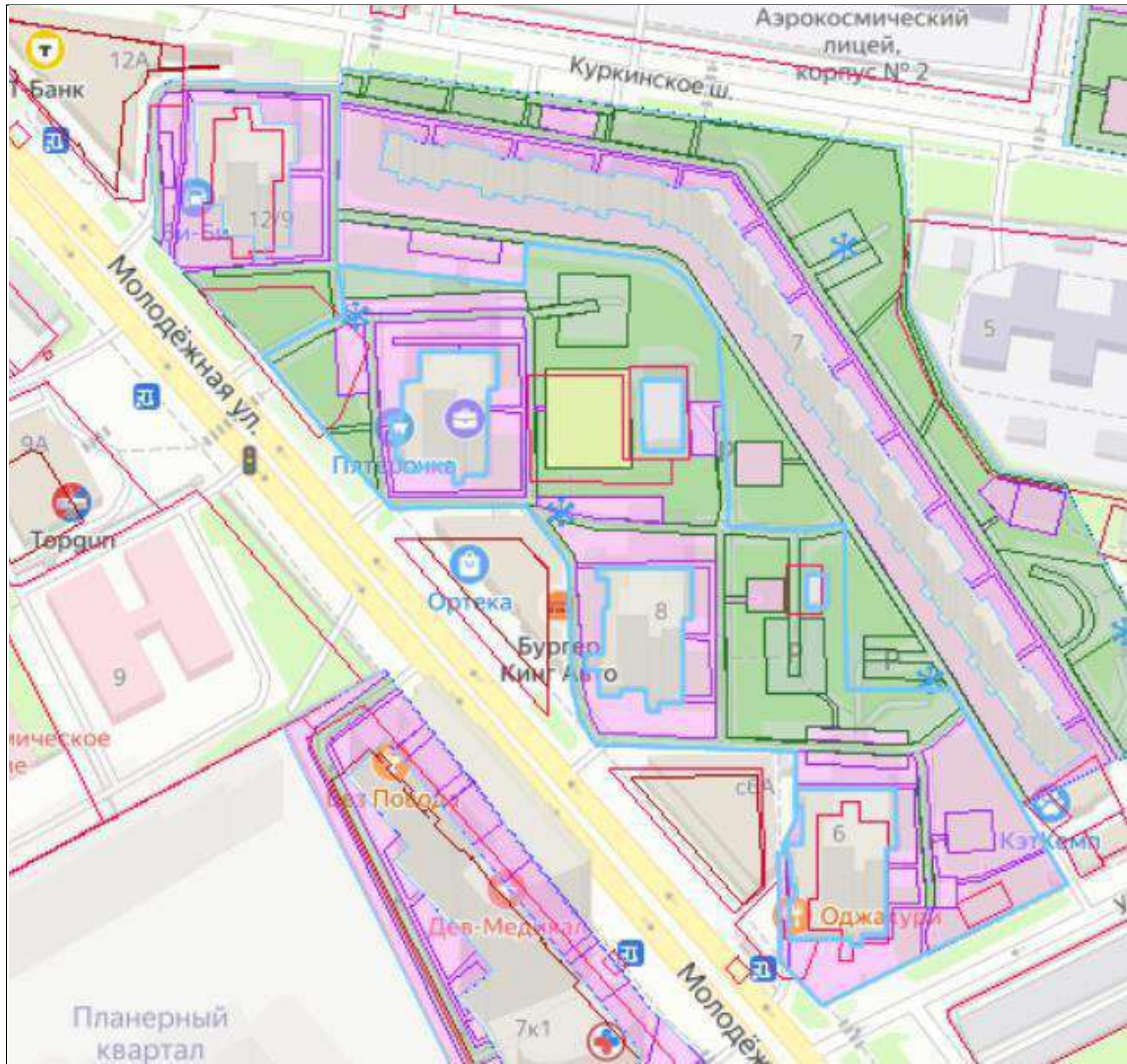
4. Графическое отображение:

Условные обозначения:

	Граница дворовой территории
	Граница обслуживания МБУ «ОГХ»
	Граница обслуживания Управляющей организации
	Граница обслуживания иных юр. лиц
	Граница объекта благоустройства
	Место временного хранения снега



Графическая часть





# УТВЕРЖДЕНА

Советом депутатов городского  
округа Химки Московской области  
от 28.11.2024 № 39/3

## СХЕМА ГРАНИЦ ПРИЛЕГАЮЩИХ ТЕРРИТОРИЙ

### Справочная информация

1. Местоположение дворовой территории (адресные ориентиры):

*Молодежная ул д. 7 к. 1 (Новые Химки)*







2. Площадь обслуживания дворовой территории: 7499.69 (кв.м)

3. Наличие объектов (в том числе благоустройства), расположенных в границах дворовой территории:

- Детская игровая площадка – *да*
- Спортивная площадка – *нет*
- Парковка – *да*
- Зона обслуживания торговым объектом – *нет*
- Озеленение - *да*
- Площадка для выгула животных – *нет*
- Площадка отдыха - *да*
- Пожарный проезд к школе – *нет*
- Проезжая часть - *да*
- Тротуар - *да*
- Хозяйственная площадка – *нет*

4. Графическое отображение:

Условные обозначения:

	Граница дворовой территории
	Граница обслуживания МБУ «ОГХ»
	Граница обслуживания Управляющей организации
	Граница обслуживания иных юр. лиц
	Граница объекта благоустройства
	Место временного хранения снега

Графическая часть. Масштаб 1:1000





# УТВЕРЖДЕНА

Советом депутатов городского  
округа Химки Московской области  
от 28.11.2024 № 39/3

## СХЕМА ГРАНИЦ ПРИЛЕГАЮЩИХ ТЕРРИТОРИЙ Справочная информация

1. Местоположение дворовой территории (адресные ориентиры):

*Молодежная ул д. 12/9 (Новые Химки)*







2. Площадь обслуживания дворовой территории: 2844.09 (кв.м)

3. Наличие объектов (в том числе благоустройства), расположенных в границах дворовой территории:

- Детская игровая площадка – *нет*
- Спортивная площадка – *нет*
- Парковка – *да*
- Зона обслуживания торговым объектом – *нет*
- Озеленение - *да*
- Площадка для выгула животных – *нет*
- Площадка отдыха - *нет*
- Пожарный проезд к школе – *нет*
- Проезжая часть - *да*
- Тротуар - *да*
- Хозяйственная площадка – *нет*

4. Графическое отображение:

Условные обозначения:

	Граница дворовой территории
	Граница обслуживания МБУ «ОГХ»
	Граница обслуживания Управляющей организации
	Граница обслуживания иных юр. лиц
	Граница объекта благоустройства
	Место временного хранения снега

Графическая часть.



# УТВЕРЖДЕНА

Советом депутатов городского  
округа Химки Московской области  
от 28.11.2024 № 39/3

## СХЕМА ГРАНИЦ ПРИЛЕГАЮЩИХ ТЕРРИТОРИЙ

### Справочная информация

1. Местоположение дворовой территории (адресные ориентиры):

*Молодежная ул д. 14/30, Строителей ул д. 5, 7 (Новые Химки)*







2. Площадь обслуживания дворовой территории: 10159.16 (кв.м)

3. Наличие объектов (в том числе благоустройства), расположенных в границах дворовой территории:

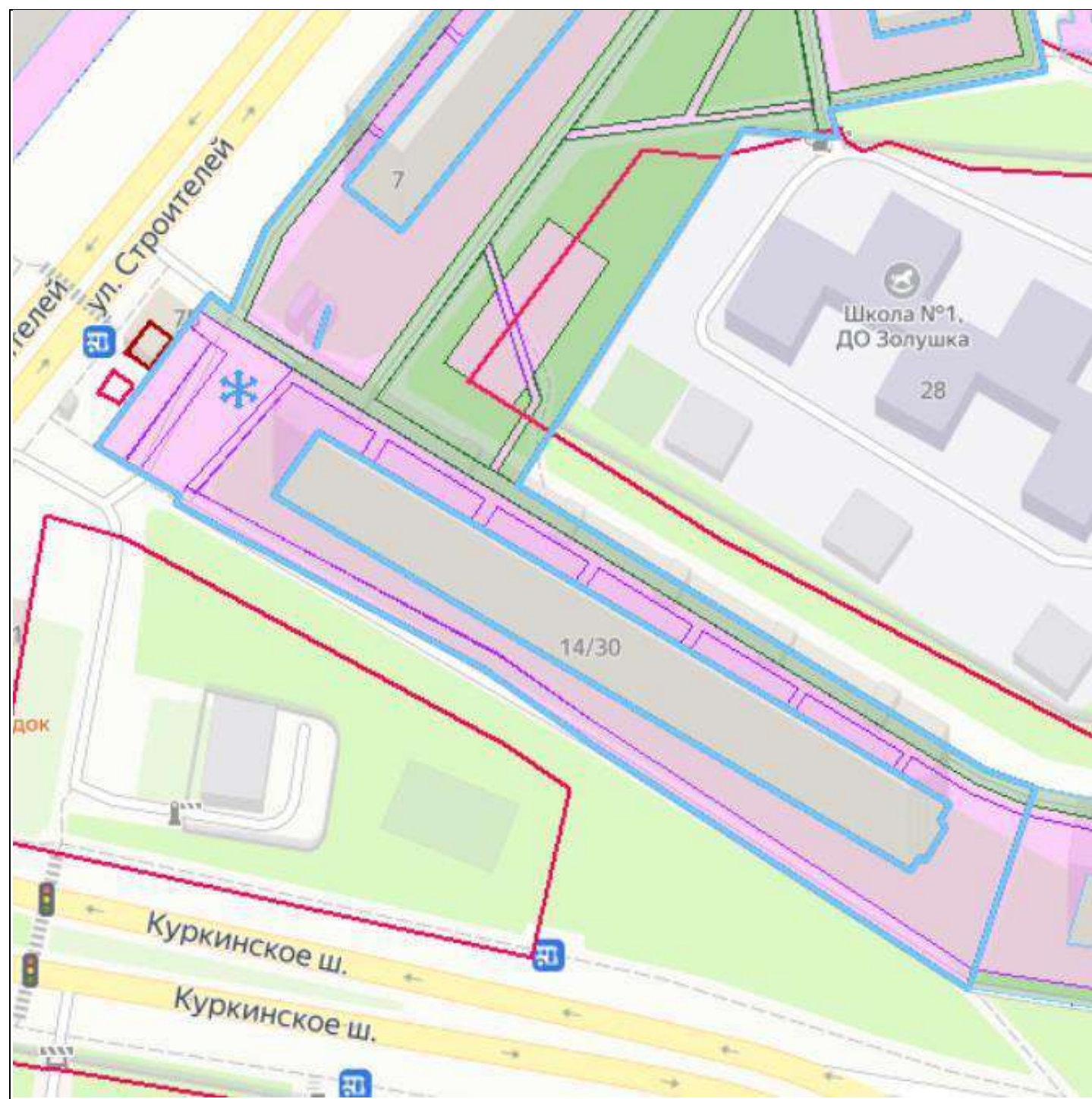
- Детская игровая площадка – *да*
- Спортивная площадка – *да*
- Парковка – *да*
- Зона обслуживания торговым объектом – *нет*
- Озеленение - *да*
- Площадка для выгула животных – *нет*
- Площадка отдыха - *нет*
- Пожарный проезд к школе – *нет*
- Проезжая часть - *да*
- Тротуар - *да*
- Хозяйственная площадка – *нет*

4. Графическое отображение:

Условные обозначения:

	Граница дворовой территории
	Граница обслуживания МБУ «ОГХ»
	Граница обслуживания Управляющей организации
	Граница обслуживания иных юр. лиц
	Граница объекта благоустройства
	Место временного хранения снега

Графическая часть. Масштаб 1:1000





# УТВЕРЖДЕНА

Советом депутатов городского  
округа Химки Московской области  
от 28.11.2024 № 39/3

## СХЕМА ГРАНИЦ ПРИЛЕГАЮЩИХ ТЕРРИТОРИЙ

### Справочная информация

1. Местоположение дворовой территории (адресные ориентиры):

*Молодежная ул д. 16/12, Строителей ул д. 10 (Новые Химки)*







2. Площадь обслуживания дворовой территории: 14597.81 (кв.м)

3. Наличие объектов (в том числе благоустройства), расположенных в границах дворовой территории:

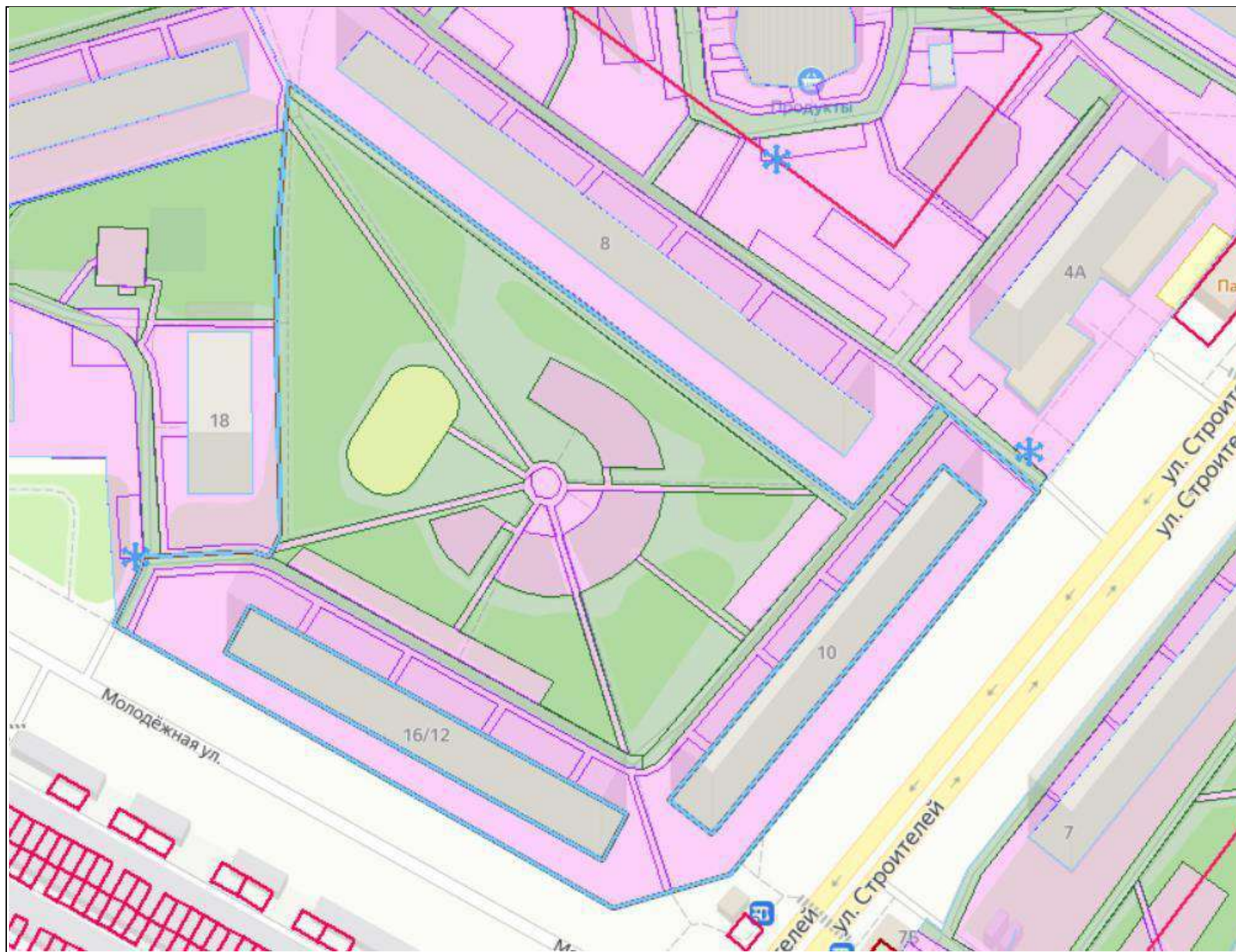
- Детская игровая площадка – *да*
- Спортивная площадка – *да*
- Парковка – *да*
- Зона обслуживания торговым объектом – *нет*
- Озеленение - *да*
- Площадка для выгула животных – *нет*
- Площадка отдыха - *нет*
- Пожарный проезд к школе – *нет*
- Проезжая часть - *да*
- Тротуар - *да*
- Хозяйственная площадка – *нет*

4. Графическое отображение:

Условные обозначения:

	Граница дворовой территории
	Граница обслуживания МБУ «ОГХ»
	Граница обслуживания Управляющей организации
	Граница обслуживания иных юр. лиц
	Граница объекта благоустройства
	Место временного хранения снега

Графическая часть. Масштаб 1:1000



# УТВЕРЖДЕНА

Советом депутатов городского  
округа Химки Московской области  
от 28.11.2024 № 39/3

## СХЕМА ГРАНИЦ ПРИЛЕГАЮЩИХ ТЕРРИТОРИЙ

### Справочная информация

1. Местоположение дворовой территории (адресные ориентиры):

*Молодежная ул д. 18, 20 (Новые Химки)*







2. Площадь обслуживания дворовой территории: 6795.23 (кв.м)

3. Наличие объектов (в том числе благоустройства), расположенных в границах дворовой территории:

- Детская игровая площадка – *да*
- Спортивная площадка – *да*
- Парковка – *да*
- Зона обслуживания торговым объектом – *нет*
- Озеленение - *да*
- Площадка для выгула животных – *нет*
- Площадка отдыха - *нет*
- Пожарный проезд к школе – *нет*
- Проезжая часть - *да*
- Тротуар - *да*
- Хозяйственная площадка – *нет*

4. Графическое отображение:

Условные обозначения:

	Граница дворовой территории
	Граница обслуживания МБУ «ОГХ»
	Граница обслуживания Управляющей организации
	Граница обслуживания иных юр. лиц
	Граница объекта благоустройства
	Место временного хранения снега



Графическая часть.





# УТВЕРЖДЕНА

Советом депутатов городского  
округа Химки Московской области  
от 28.11.2024 № 39/3

## СХЕМА ГРАНИЦ ПРИЛЕГАЮЩИХ ТЕРРИТОРИЙ

### Справочная информация

1. Местоположение дворовой территории (адресные ориентиры):

*Молодежная ул д. 22, 24 (Новые Химки)*







2. Площадь обслуживания дворовой территории: 11094.74 (кв.м)

3. Наличие объектов (в том числе благоустройства), расположенных в границах дворовой территории:

- Детская игровая площадка – *да*
- Спортивная площадка – *нет*
- Парковка – *да*
- Зона обслуживания торговым объектом – *нет*
- Озеленение - *да*
- Площадка для выгула животных – *нет*
- Площадка отдыха - *да*
- Пожарный проезд к школе – *нет*
- Проезжая часть - *да*
- Тротуар - *да*
- Хозяйственная площадка – *нет*

4. Графическое отображение:

Условные обозначения:

	Граница дворовой территории
	Граница обслуживания МБУ «ОГХ»
	Граница обслуживания Управляющей организации
	Граница обслуживания иных юр. лиц
	Граница объекта благоустройства
	Место временного хранения снега

Графическая часть.



# УТВЕРЖДЕНА

Советом депутатов городского  
округа Химки Московской области  
от 28.11.2024 № 39/3

## СХЕМА ГРАНИЦ ПРИЛЕГАЮЩИХ ТЕРРИТОРИЙ

### Справочная информация

1. Местоположение дворовой территории (адресные ориентиры):

*Молодежная ул д. 26, Строителей ул д. 6, 6А, 6Б (Новые Химки)*







2. Площадь обслуживания дворовой территории: 17060.11 (кв.м)

3. Наличие объектов (в том числе благоустройства), расположенных в границах дворовой территории:

- Детская игровая площадка – *да*
- Спортивная площадка – *да*
- Парковка – *да*
- Зона обслуживания торговым объектом – *нет*
- Озеленение - *да*
- Площадка для выгула животных – *нет*
- Площадка отдыха - *нет*
- Пожарный проезд к школе – *нет*
- Проезжая часть - *да*
- Тротуар - *да*
- Хозяйственная площадка – *нет*

4. Графическое отображение:

Условные обозначения:

	Граница дворовой территории
	Граница обслуживания МБУ «ОГХ»
	Граница обслуживания Управляющей организации
	Граница обслуживания иных юр. лиц
	Граница объекта благоустройства
	Место временного хранения снега



Графическая часть.





# УТВЕРЖДЕНА

Советом депутатов городского  
округа Химки Московской области  
от 28.11.2024 № 39/3

## СХЕМА ГРАНИЦ ПРИЛЕГАЮЩИХ ТЕРРИТОРИЙ

### Справочная информация

1. Местоположение дворовой территории (адресные ориентиры):

*Молодежная ул д. 30, 30А, 32, 34 (Новые Химки)*












2. Площадь обслуживания дворовой территории: 12515.75 (кв.м)

3. Наличие объектов (в том числе благоустройства), расположенных в границах дворовой территории:

- Детская игровая площадка – *да*
- Спортивная площадка – *да*
- Парковка – *да*
- Зона обслуживания торговым объектом – *нет*
- Озеленение - *да*
- Площадка для выгула животных – *нет*
- Площадка отдыха - *нет*
- Пожарный проезд к школе – *нет*
- Проезжая часть - *да*
- Тротуар - *да*
- Хозяйственная площадка – *нет*

4. Графическое отображение:

Условные обозначения:

	Граница дворовой территории
	Граница дворовой территории
	Граница обслуживания МБУ «ОГХ»
	Граница обслуживания МБУ «ОГХ»
	Граница обслуживания Управляющей организации
	Граница обслуживания Управляющей организации
	Граница обслуживания иных юр. лиц
	Граница обслуживания иных юр. лиц
	Граница объекта благоустройства
	Граница объекта благоустройства
	Место временного хранения снега

# Графическая часть



# УТВЕРЖДЕНА

Советом депутатов городского  
округа Химки Московской области  
от 28.11.2024 № 39/3

## СХЕМА ГРАНИЦ ПРИЛЕГАЮЩИХ ТЕРРИТОРИЙ

### Справочная информация

1. Местоположение дворовой территории (адресные ориентиры):

*Молодежная ул д. 34 к. 1 (Новые Химки) (блокированная застройка)*







2. Площадь обслуживания дворовой территории: 3644.51 (кв.м)

3. Наличие объектов (в том числе благоустройства), расположенных в границах дворовой территории:

- Детская игровая площадка – *да*
- Спортивная площадка – *нет*
- Парковка – *да*
- Зона обслуживания торговым объектом – *нет*
- Озеленение - *да*
- Площадка для выгула животных – *нет*
- Площадка отдыха - *нет*
- Пожарный проезд к школе – *нет*
- Проезжая часть - *да*
- Тротуар - *да*
- Хозяйственная площадка – *нет*

4. Графическое отображение:

Условные обозначения:

	Граница дворовой территории
	Граница обслуживания МБУ «ОГХ»
	Граница обслуживания Управляющей организации
	Граница обслуживания иных юр. лиц
	Граница объекта благоустройства
	Место временного хранения снега

Графическая часть.





# УТВЕРЖДЕНА

Советом депутатов городского  
округа Химки Московской области  
от 28.11.2024 № 39/3

## СХЕМА ГРАНИЦ ПРИЛЕГАЮЩИХ ТЕРРИТОРИЙ

### Справочная информация

1. Местоположение дворовой территории (адресные ориентиры):

*Молодежная ул д. 36, 36А (Новые Химки)*







2. Площадь обслуживания дворовой территории: 13404.07 (кв.м)

3. Наличие объектов (в том числе благоустройства), расположенных в границах дворовой территории:

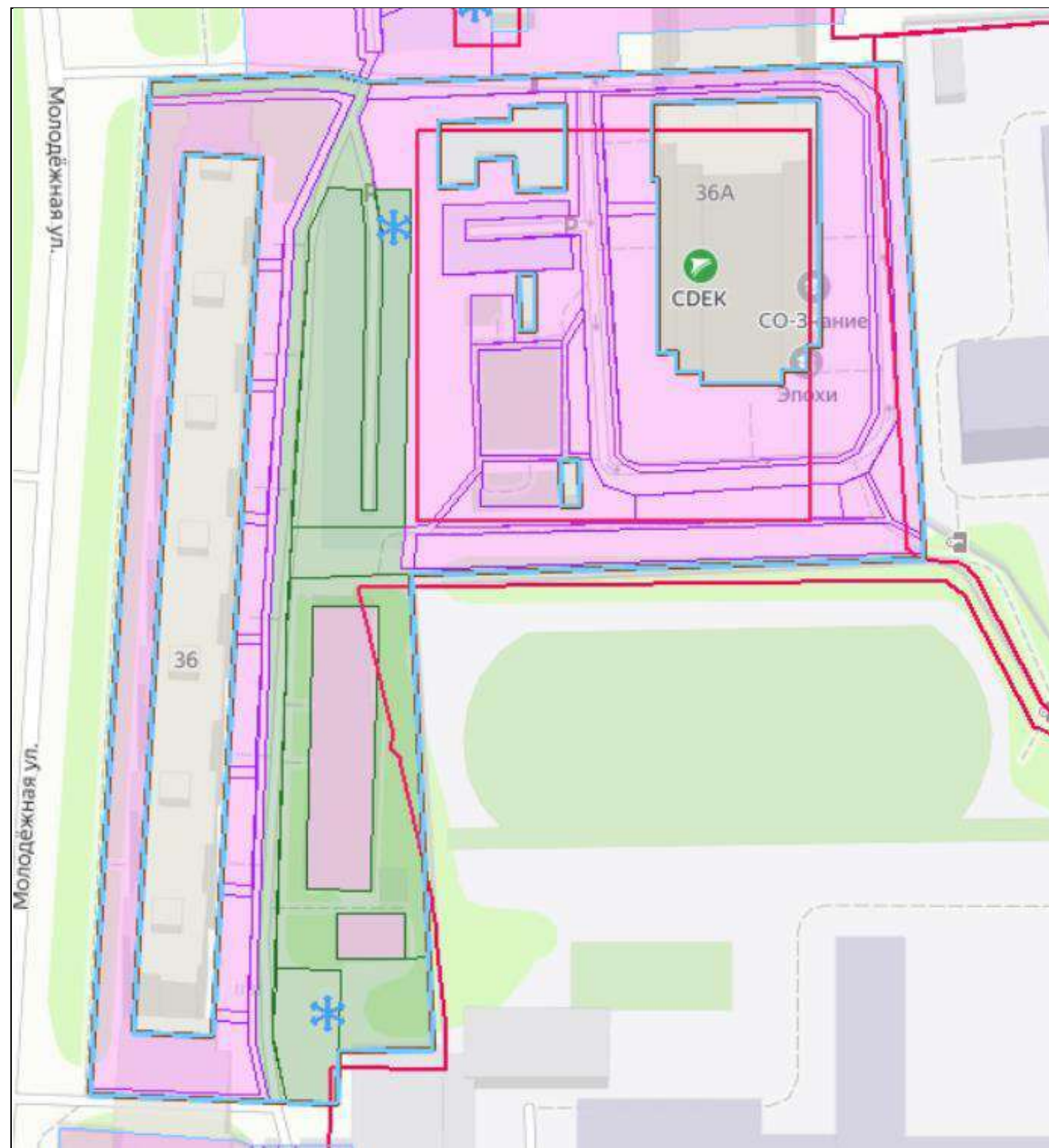
- Детская игровая площадка – *да*
- Спортивная площадка – *да*
- Парковка – *да*
- Зона обслуживания торговым объектом – *нет*
- Озеленение - *да*
- Площадка для выгула животных – *нет*
- Площадка отдыха - *нет*
- Пожарный проезд к школе – *нет*
- Проезжая часть - *да*
- Тротуар - *да*
- Хозяйственная площадка – *нет*

4. Графическое отображение:

Условные обозначения:

	Граница дворовой территории
	Граница обслуживания МБУ «ОГХ»
	Граница обслуживания Управляющей организации
	Граница обслуживания иных юр. лиц
	Граница объекта благоустройства
	Место временного хранения снега

Графическая часть. Масштаб 1:1000



# УТВЕРЖДЕНА

Советом депутатов городского  
округа Химки Московской области  
от 28.11.2024 № 39/3

## СХЕМА ГРАНИЦ ПРИЛЕГАЮЩИХ ТЕРРИТОРИЙ

### Справочная информация

1. Местоположение дворовой территории (адресные ориентиры):

*Молодежная ул д. 50, Молодежный проезд д. 6, 8 (Новые Химки)*







2. Площадь обслуживания дворовой территории: 36225.22 (кв.м)

3. Наличие объектов (в том числе благоустройства), расположенных в границах дворовой территории:

- Детская игровая площадка – *да*
- Спортивная площадка – *да*
- Парковка – *да*
- Зона обслуживания торговым объектом – *нет*
- Озеленение - *да*
- Площадка для выгула животных – *нет*
- Площадка отдыха - *нет*
- Пожарный проезд к школе – *нет*
- Проезжая часть - *да*
- Тротуар - *да*
- Хозяйственная площадка – *нет*

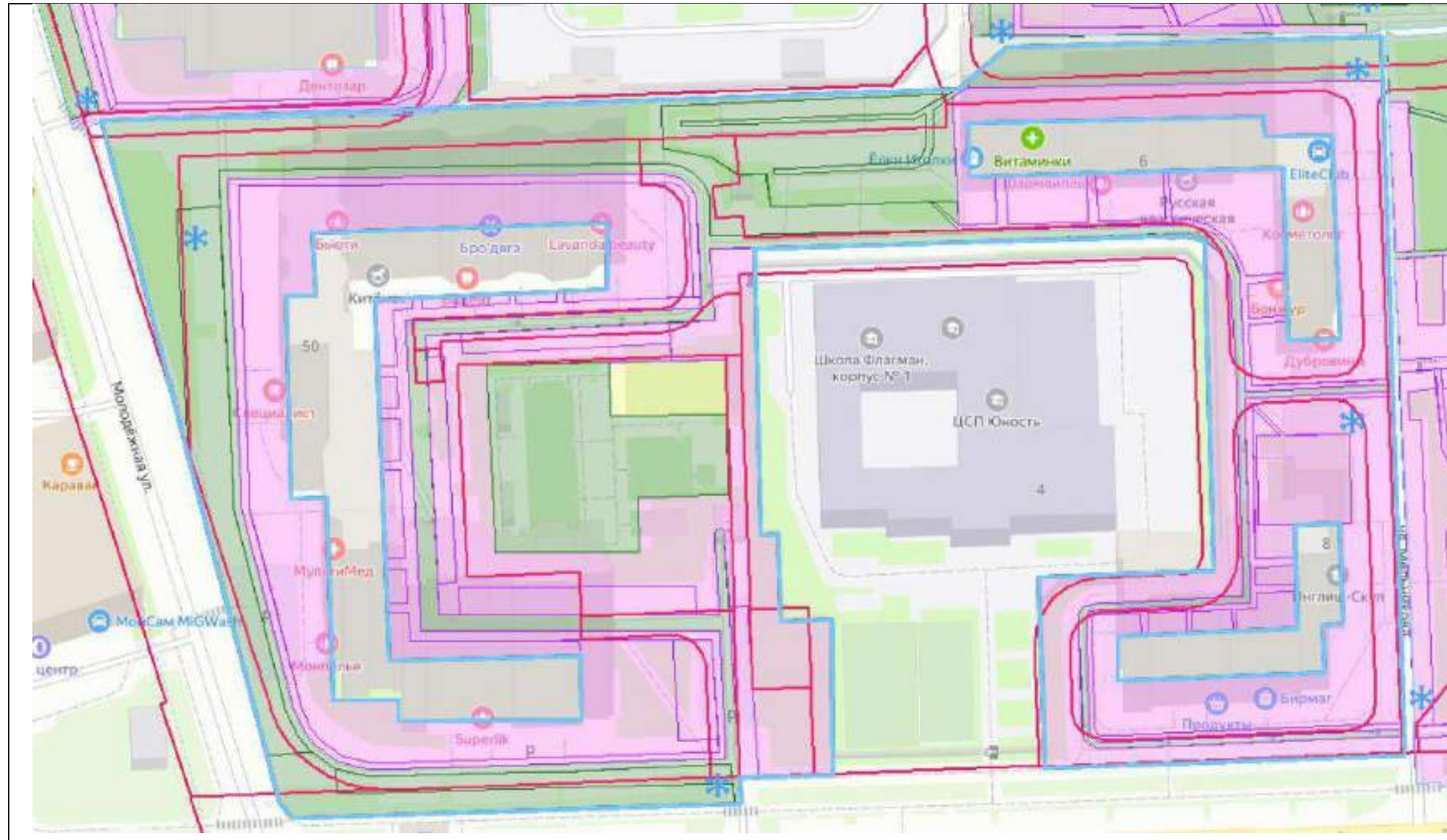
4. Графическое отображение:

Условные обозначения:

	Граница дворовой территории
	Граница обслуживания МБУ «ОГХ»
	Граница обслуживания Управляющей организации
	Граница обслуживания иных юр. лиц
	Граница объекта благоустройства
	Место временного хранения снега



Графическая часть. Масштаб 1:1000





# УТВЕРЖДЕНА

Советом депутатов городского  
округа Химки Московской области  
от 28.11.2024 № 39/3

## СХЕМА ГРАНИЦ ПРИЛЕГАЮЩИХ ТЕРРИТОРИЙ

### Справочная информация

1. Местоположение дворовой территории (адресные ориентиры):

*Молодежная ул д. 52 (Новые Химки)*







2. Площадь обслуживания дворовой территории: 17165.58 (кв.м)

3. Наличие объектов (в том числе благоустройства), расположенных в границах дворовой территории:

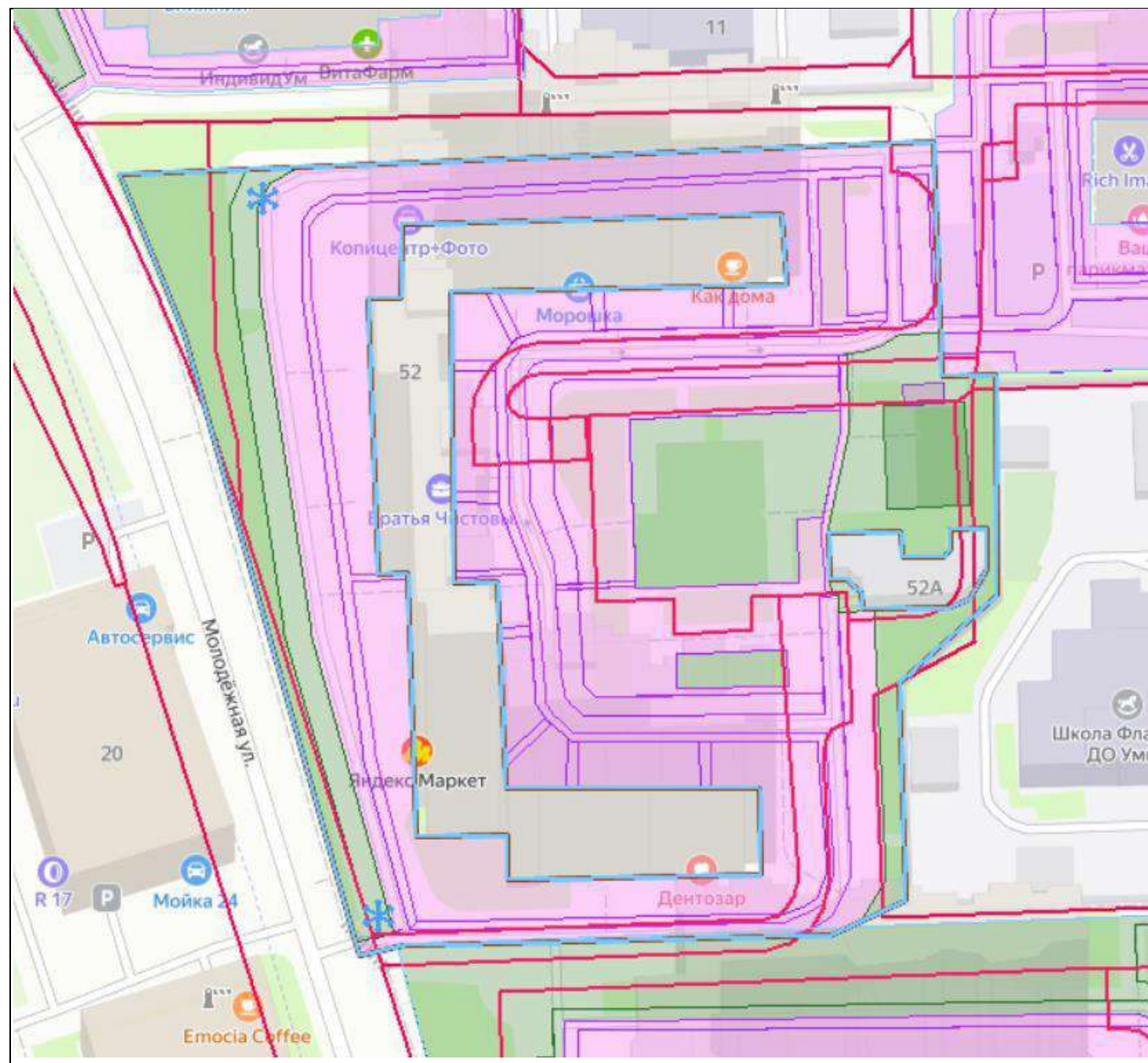
- Детская игровая площадка – *да*
- Спортивная площадка – *да*
- Парковка – *да*
- Зона обслуживания торговым объектом – *нет*
- Озеленение - *да*
- Площадка для выгула животных – *нет*
- Площадка отдыха - *нет*
- Пожарный проезд к школе – *нет*
- Проезжая часть - *да*
- Тротуар - *да*
- Хозяйственная площадка – *нет*

4. Графическое отображение:

Условные обозначения:

	Граница дворовой территории
	Граница обслуживания МБУ «ОГХ»
	Граница обслуживания Управляющей организации
	Граница обслуживания иных юр. лиц
	Граница объекта благоустройства
	Место временного хранения снега

Графическая часть. Масштаб 1:1000



# УТВЕРЖДЕНА

Советом депутатов городского  
округа Химки Московской области  
от 28.11.2024 № 39/3

## СХЕМА ГРАНИЦ ПРИЛЕГАЮЩИХ ТЕРРИТОРИЙ Справочная информация

1. Местоположение дворовой территории (адресные ориентиры):

*Молодежная ул д. 59, 61 (Новые Химки)*







2. Площадь обслуживания дворовой территории: 16649.28 (кв.м)

3. Наличие объектов (в том числе благоустройства), расположенных в границах дворовой территории:

- Детская игровая площадка – *да*
- Спортивная площадка – *да*
- Парковка – *да*
- Зона обслуживания торговым объектом – *нет*
- Озеленение - *да*
- Площадка для выгула животных – *нет*
- Площадка отдыха - *нет*
- Пожарный проезд к школе – *нет*
- Проезжая часть - *да*
- Тротуар - *да*
- Хозяйственная площадка – *нет*

4. Графическое отображение:

Условные обозначения:

	Граница дворовой территории
	Граница обслуживания МБУ «ОГХ»
	Граница обслуживания Управляющей организации
	Граница обслуживания иных юр. лиц
	Граница объекта благоустройства
	Место временного хранения снега



Графическая часть. Масштаб 1:1000





# УТВЕРЖДЕНА

Советом депутатов городского  
округа Химки Московской области  
от 28.11.2024 № 39/3

## СХЕМА ГРАНИЦ ПРИЛЕГАЮЩИХ ТЕРРИТОРИЙ

### Справочная информация

1. Местоположение дворовой территории (адресные ориентиры):

*Молодежная ул д. 60, 64 (Новые Химки)*







2. Площадь обслуживания дворовой территории: 25565.49 (кв.м)

3. Наличие объектов (в том числе благоустройства), расположенных в границах дворовой территории:

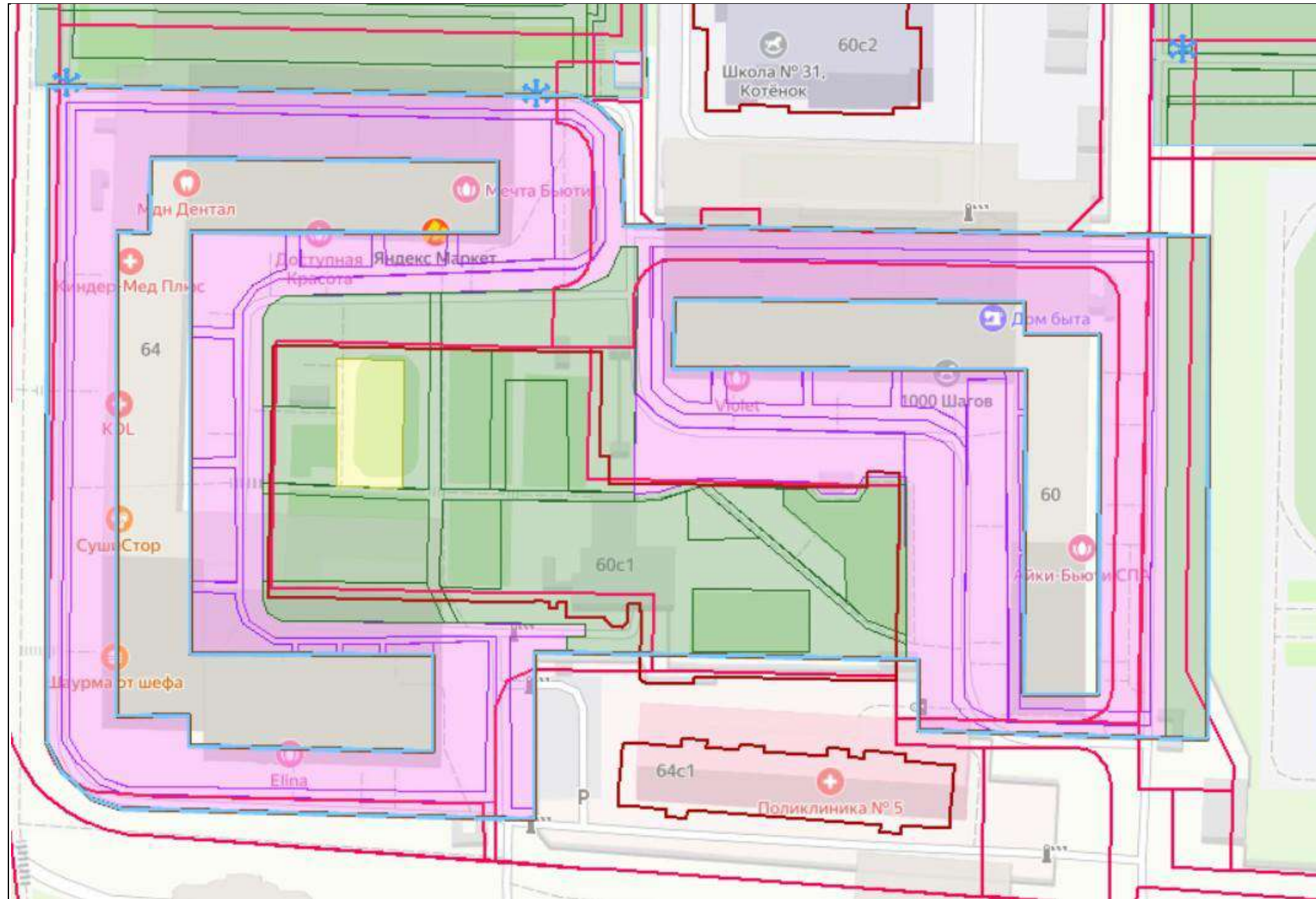
- Детская игровая площадка – *да*
- Спортивная площадка – *да*
- Парковка – *да*
- Зона обслуживания торговым объектом – *нет*
- Озеленение - *да*
- Площадка для выгула животных – *нет*
- Площадка отдыха - *да*
- Пожарный проезд к школе – *нет*
- Проезжая часть - *да*
- Тротуар - *да*
- Хозяйственная площадка – *нет*

4. Графическое отображение:

Условные обозначения:

	Граница дворовой территории
	Граница обслуживания МБУ «ОГХ»
	Граница обслуживания Управляющей организации
	Граница обслуживания иных юр. лиц
	Граница объекта благоустройства
	Место временного хранения снега

Графическая часть.



# УТВЕРЖДЕНА

Советом депутатов городского  
округа Химки Московской области  
от 28.11.2024 № 39/3

## СХЕМА ГРАНИЦ ПРИЛЕГАЮЩИХ ТЕРРИТОРИЙ

### Справочная информация

1. Местоположение дворовой территории (адресные ориентиры):

*Молодежная ул д. 63 к. 1, 2, 3 (Новые Химки)*







2. Площадь обслуживания дворовой территории: 9891.15 (кв.м)

3. Наличие объектов (в том числе благоустройства), расположенных в границах дворовой территории:

- Детская игровая площадка – *да*
- Спортивная площадка – *нет*
- Парковка – *да*
- Зона обслуживания торговым объектом – *нет*
- Озеленение - *да*
- Площадка для выгула животных – *нет*
- Площадка отдыха - *нет*
- Пожарный проезд к школе – *нет*
- Проезжая часть - *да*
- Тротуар - *да*
- Хозяйственная площадка – *нет*

4. Графическое отображение:

Условные обозначения:

	Граница дворовой территории
	Граница обслуживания МБУ «ОГХ»
	Граница обслуживания Управляющей организации
	Граница обслуживания иных юр. лиц
	Граница объекта благоустройства
	Место временного хранения снега

Графическая часть.





# УТВЕРЖДЕНА

Советом депутатов городского  
округа Химки Московской области  
от 28.11.2024 № 39/3

## СХЕМА ГРАНИЦ ПРИЛЕГАЮЩИХ ТЕРРИТОРИЙ

### Справочная информация

1. Местоположение дворовой территории (адресные ориентиры):

*Молодежная ул д. 68, 70 (Новые Химки)*







2. Площадь обслуживания дворовой территории: 33809.41 (кв.м)

3. Наличие объектов (в том числе благоустройства), расположенных в границах дворовой территории:

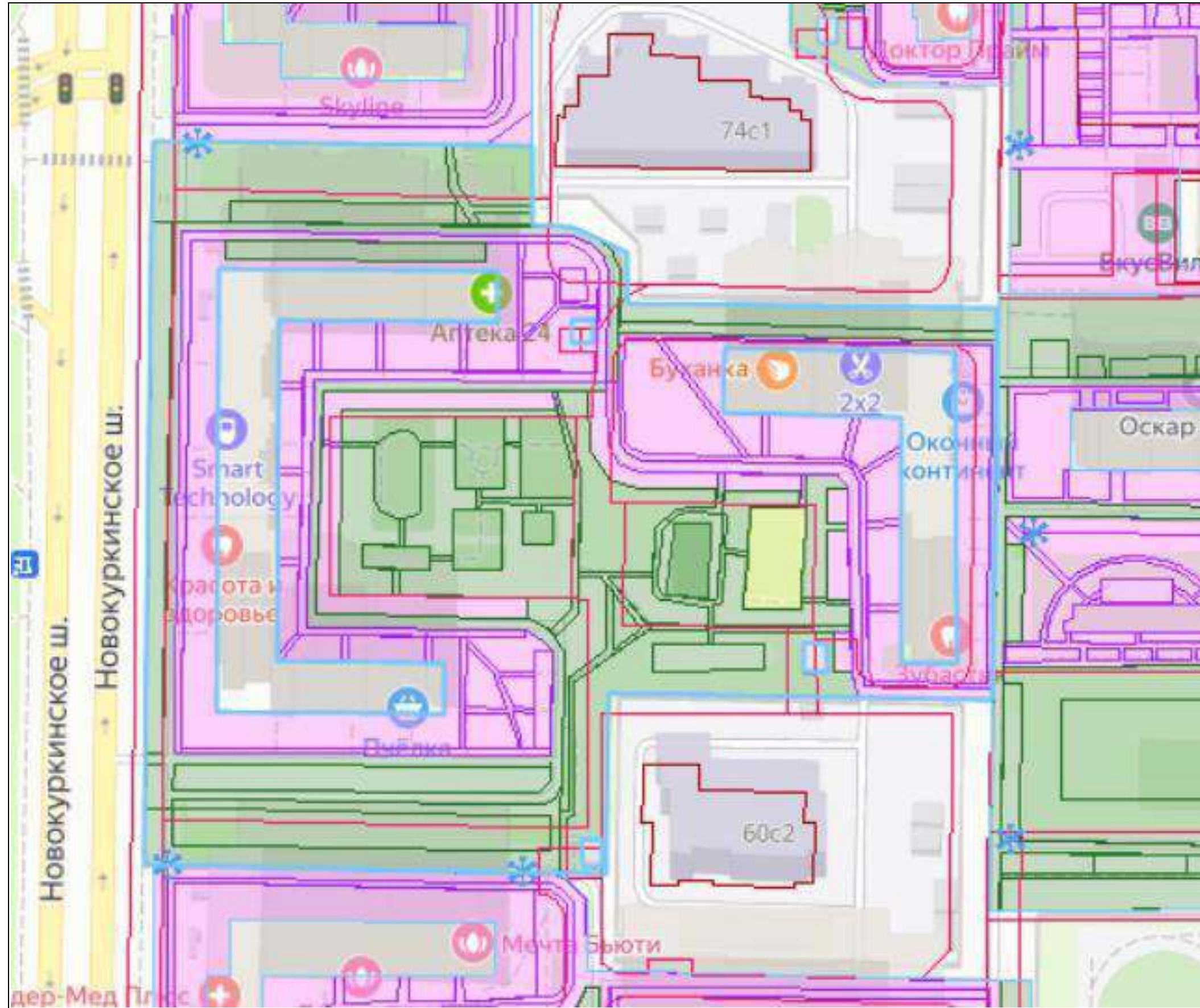
- Детская игровая площадка – *да*
- Спортивная площадка – *да*
- Парковка – *да*
- Зона обслуживания торговым объектом – *нет*
- Озеленение - *да*
- Площадка для выгула животных – *нет*
- Площадка отдыха - *нет*
- Пожарный проезд к школе – *нет*
- Проезжая часть - *да*
- Тротуар - *да*
- Хозяйственная площадка – *нет*

4. Графическое отображение:

Условные обозначения:

	Граница дворовой территории
	Граница обслуживания МБУ «ОГХ»
	Граница обслуживания Управляющей организации
	Граница обслуживания иных юр. лиц
	Граница объекта благоустройства
	Место временного хранения снега

Графическая часть. Масштаб 1:1000



# УТВЕРЖДЕНА

Советом депутатов городского  
округа Химки Московской области  
от 28.11.2024 № 39/3

## СХЕМА ГРАНИЦ ПРИЛЕГАЮЩИХ ТЕРРИТОРИЙ Справочная информация

1. Местоположение дворовой территории (адресные ориентиры):

*Молодежная ул д. 74, 76 (Новые Химки)*







2. Площадь обслуживания дворовой территории: 23996.07 (кв.м)

3. Наличие объектов (в том числе благоустройства), расположенных в границах дворовой территории:

- Детская игровая площадка – *да*
- Спортивная площадка – *да*
- Парковка – *да*
- Зона обслуживания торговым объектом – *нет*
- Озеленение - *да*
- Площадка для выгула животных – *нет*
- Площадка отдыха - *нет*
- Пожарный проезд к школе – *нет*
- Проезжая часть - *да*
- Тротуар - *да*
- Хозяйственная площадка – *нет*

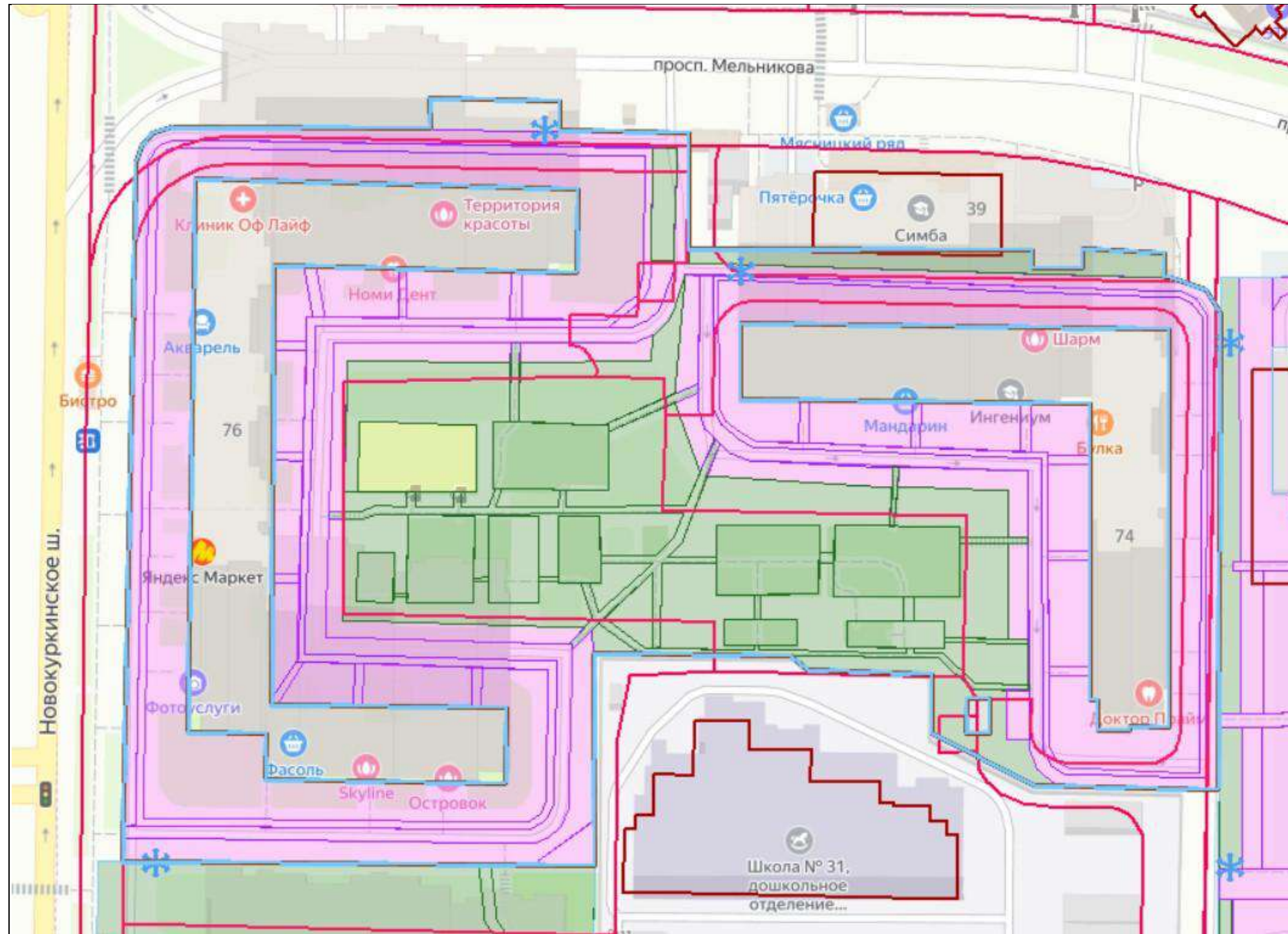
4. Графическое отображение:

Условные обозначения:

	Граница дворовой территории
	Граница обслуживания МБУ «ОГХ»
	Граница обслуживания Управляющей организации
	Граница обслуживания иных юр. лиц
	Граница объекта благоустройства
	Место временного хранения снега



Графическая часть. Масштаб 1:1000





# УТВЕРЖДЕНА

Советом депутатов городского  
округа Химки Московской области  
от 28.11.2024 № 39/3

## СХЕМА ГРАНИЦ ПРИЛЕГАЮЩИХ ТЕРРИТОРИЙ

### Справочная информация

1. Местоположение дворовой территории (адресные ориентиры):

*Молодежная ул д. 78 (Новые Химки)*







2. Площадь обслуживания дворовой территории: 8705.36 (кв.м)

3. Наличие объектов (в том числе благоустройства), расположенных в границах дворовой территории:

- Детская игровая площадка – *да*
- Спортивная площадка – *нет*
- Парковка – *да*
- Зона обслуживания торговым объектом – *нет*
- Озеленение - *да*
- Площадка для выгула животных – *нет*
- Площадка отдыха - *да*
- Пожарный проезд к школе – *нет*
- Проезжая часть - *да*
- Тротуар - *да*
- Хозяйственная площадка – *нет*

4. Графическое отображение:

Условные обозначения:

	Граница дворовой территории
	Граница обслуживания МБУ «ОГХ»
	Граница обслуживания Управляющей организации
	Граница обслуживания иных юр. лиц
	Граница объекта благоустройства
	Место временного хранения снега

Графическая часть.



# УТВЕРЖДЕНА

Советом депутатов городского  
округа Химки Московской области  
от 28.11.2024 № 39/3

## СХЕМА ГРАНИЦ ПРИЛЕГАЮЩИХ ТЕРРИТОРИЙ

### Справочная информация

1. Местоположение дворовой территории (адресные ориентиры):

*Москвина ул д. 6 (Старые Химки)*







2. Площадь обслуживания дворовой территории: 3819.31 (кв.м)

3. Наличие объектов (в том числе благоустройства), расположенных в границах дворовой территории:

- Детская игровая площадка – *да*
- Спортивная площадка – *да*
- Парковка – *да*
- Зона обслуживания торговым объектом – *нет*
- Озеленение - *да*
- Площадка для выгула животных – *нет*
- Площадка отдыха - *нет*
- Пожарный проезд к школе – *нет*
- Проезжая часть - *да*
- Тротуар - *да*
- Хозяйственная площадка – *да*

4. Графическое отображение:

Условные обозначения:

	Граница дворовой территории
	Граница обслуживания МБУ «ОГХ»
	Граница обслуживания Управляющей организации
	Граница обслуживания иных юр. лиц
	Граница объекта благоустройства
	Место временного хранения снега

Графическая часть.





# УТВЕРЖДЕНА

Советом депутатов городского  
округа Химки Московской области  
от 28.11.2024 № 39/3

## СХЕМА ГРАНИЦ ПРИЛЕГАЮЩИХ ТЕРРИТОРИЙ

### Справочная информация

1. Местоположение дворовой территории (адресные ориентиры):

*Москвина ул д. 10 (Старые Химки)*







2. Площадь обслуживания дворовой территории: 5554.31 (кв.м)

3. Наличие объектов (в том числе благоустройства), расположенных в границах дворовой территории:

- Детская игровая площадка – *да*
- Спортивная площадка – *да*
- Парковка – *да*
- Зона обслуживания торговым объектом – *нет*
- Озеленение - *да*
- Площадка для выгула животных – *нет*
- Площадка отдыха - *нет*
- Пожарный проезд к школе – *нет*
- Проезжая часть - *да*
- Тротуар - *да*
- Хозяйственная площадка – *нет*

4. Графическое отображение:

Условные обозначения:

	Граница дворовой территории
	Граница обслуживания МБУ «ОГХ»
	Граница обслуживания Управляющей организации
	Граница обслуживания иных юр. лиц
	Граница объекта благоустройства
	Место временного хранения снега

Графическая часть.



# УТВЕРЖДЕНА

Советом депутатов городского  
округа Химки Московской области  
от 28.11.2024 № 39/3

## СХЕМА ГРАНИЦ ПРИЛЕГАЮЩИХ ТЕРРИТОРИЙ

### Справочная информация

1. Местоположение дворовой территории (адресные ориентиры):

*Московская ул д. 1, 2, 3, Школьная ул д. 1, 1/2 (Подрезково)*







2. Площадь обслуживания дворовой территории: 22880.66 (кв.м)

3. Наличие объектов (в том числе благоустройства), расположенных в границах дворовой территории:

- Детская игровая площадка – *да*
- Спортивная площадка – *да*
- Парковка – *да*
- Зона обслуживания торговым объектом – *нет*
- Озеленение - *да*
- Площадка для выгула животных – *нет*
- Площадка отдыха - *нет*
- Пожарный проезд к школе – *нет*
- Проезжая часть - *да*
- Тротуар - *да*
- Хозяйственная площадка – *нет*

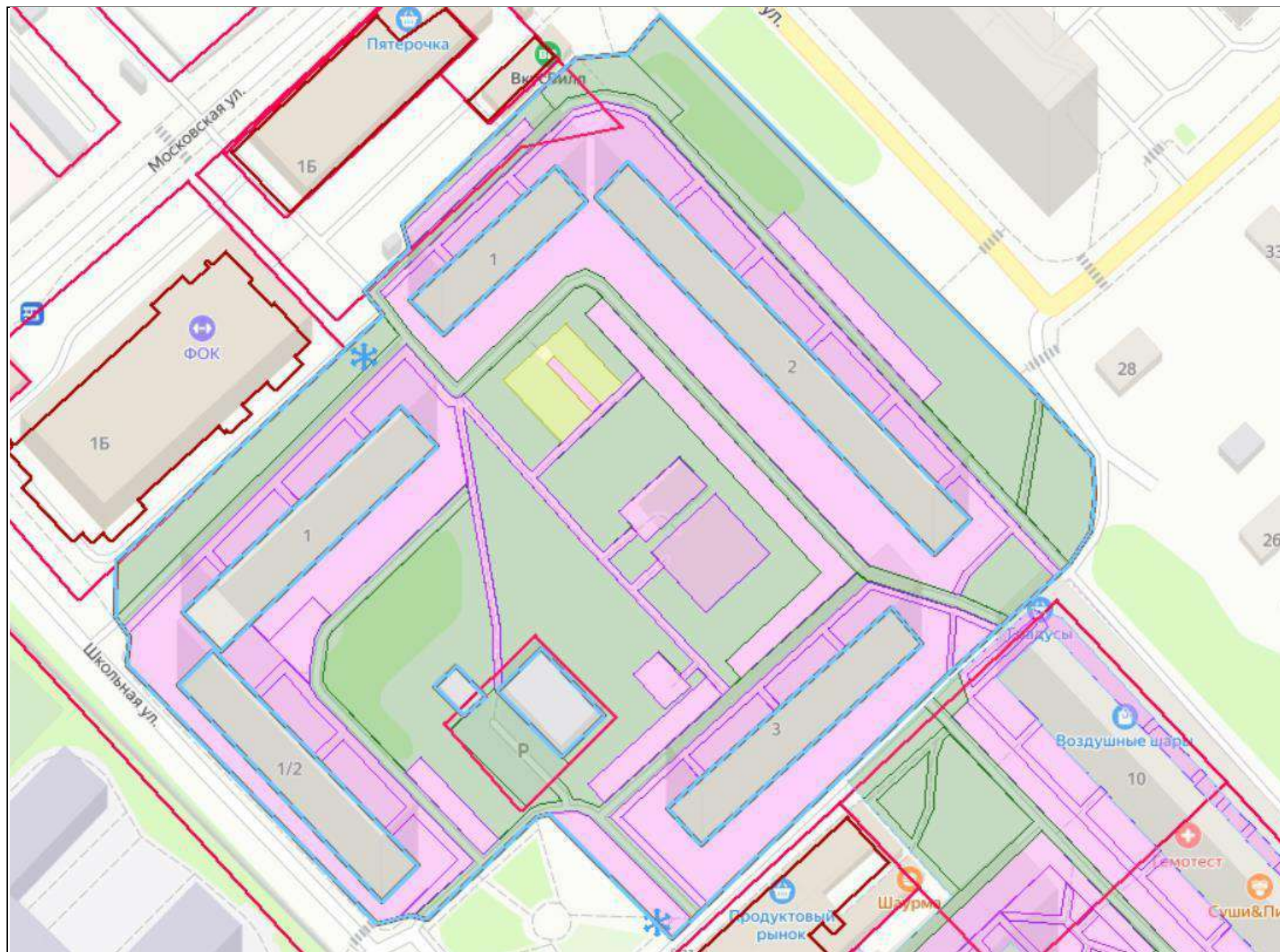
4. Графическое отображение:

Условные обозначения:

	Граница дворовой территории
	Граница обслуживания МБУ «ОГХ»
	Граница обслуживания Управляющей организации
	Граница обслуживания иных юр. лиц
	Граница объекта благоустройства
	Место временного хранения снега



Графическая часть. Масштаб 1:1000





# УТВЕРЖДЕНА

Советом депутатов городского  
округа Химки Московской области  
от 28.11.2024 № 39/3

## СХЕМА ГРАНИЦ ПРИЛЕГАЮЩИХ ТЕРРИТОРИЙ

### Справочная информация

1. Местоположение дворовой территории (адресные ориентиры):

*сс (Старые Химки)*

2. Площадь обслуживания дворовой территории: 10092.97 (кв.м)

3. Наличие объектов (в том числе благоустройства), расположенных в границах дворовой территории:

- Детская игровая площадка – *да*
- Спортивная площадка – *да*
- Парковка – *да*
- Зона обслуживания торговым объектом – *нет*
- Озеленение - *да*
- Площадка для выгула животных – *нет*
- Площадка отдыха - *нет*
- Пожарный проезд к школе – *нет*
- Проезжая часть - *да*
- Тротуар - *да*
- Хозяйственная площадка – *нет*

4. Графическое отображение:

Условные обозначения:

	Граница дворовой территории
	Граница обслуживания МБУ «ОГХ»
	Граница обслуживания Управляющей организации
	Граница обслуживания иных юр. лиц
	Граница объекта благоустройства
	Место временного хранения снега

Графическая часть. Масштаб 1:1000



# УТВЕРЖДЕНА

Советом депутатов городского  
округа Химки Московской области  
от 28.11.2024 № 39/3

## СХЕМА ГРАНИЦ ПРИЛЕГАЮЩИХ ТЕРРИТОРИЙ

### Справочная информация

1. Местоположение дворовой территории (адресные ориентиры):

*Московская ул д. 11, 13/1, Чапаева ул д. 3 (Старые Химки)*

2. Площадь обслуживания дворовой территории: 11552.65 (кв.м)

3. Наличие объектов (в том числе благоустройства), расположенных в границах дворовой территории:

- Детская игровая площадка – *да*
- Спортивная площадка – *да*
- Парковка – *да*
- Зона обслуживания торговым объектом – *нет*
- Озеленение - *да*
- Площадка для выгула животных – *нет*
- Площадка отдыха - *нет*
- Пожарный проезд к школе – *нет*
- Проезжая часть - *да*
- Тротуар - *да*
- Хозяйственная площадка – *нет*

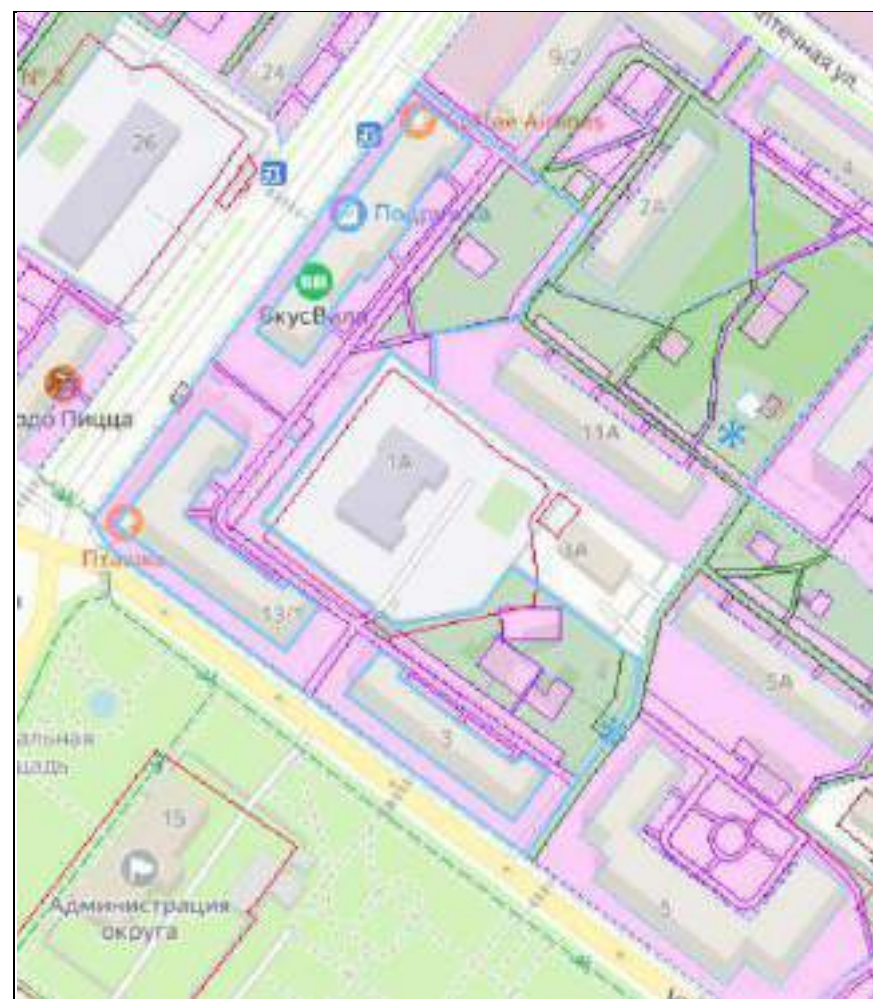
4. Графическое отображение:

Условные обозначения:

	Граница дворовой территории
	Граница обслуживания МБУ «ОГХ»
	Граница обслуживания Управляющей организации
	Граница обслуживания иных юр. лиц
	Граница объекта благоустройства
	Место временного хранения снега



Графическая часть. Масштаб 1:2000





# УТВЕРЖДЕНА

Советом депутатов городского  
округа Химки Московской области  
от 28.11.2024 № 39/3

## СХЕМА ГРАНИЦ ПРИЛЕГАЮЩИХ ТЕРРИТОРИЙ

### Справочная информация

1. Местоположение дворовой территории (адресные ориентиры):

*Московская ул д. 18, 20/2, Первомайская ул д. 4 (Старые Химки)*

2. Площадь обслуживания дворовой территории: 9078.97 (кв.м)

3. Наличие объектов (в том числе благоустройства), расположенных в границах дворовой территории:

- Детская игровая площадка – *да*
- Спортивная площадка – *нет*
- Парковка – *да*
- Зона обслуживания торговым объектом – *нет*
- Озеленение - *да*
- Площадка для выгула животных – *нет*
- Площадка отдыха - *да*
- Пожарный проезд к школе – *нет*
- Проезжая часть - *да*
- Тротуар - *да*
- Хозяйственная площадка – *нет*

4. Графическое отображение:

Условные обозначения:

	Граница дворовой территории
	Граница обслуживания МБУ «ОГХ»
	Граница обслуживания Управляющей организации
	Граница обслуживания иных юр. лиц
	Граница объекта благоустройства
	Место временного хранения снега

Графическая часть.



# УТВЕРЖДЕНА

Советом депутатов городского  
округа Химки Московской области  
от 28.11.2024 № 39/3

## СХЕМА ГРАНИЦ ПРИЛЕГАЮЩИХ ТЕРРИТОРИЙ

### Справочная информация

1. Местоположение дворовой территории (адресные ориентиры):

*Московская ул д. 19/2, Осипенко ул д. 4/6 (Старые Химки) (блокированная застройка)*







2. Площадь обслуживания дворовой территории: 7902.82 (кв.м)

3. Наличие объектов (в том числе благоустройства), расположенных в границах дворовой территории:

- Детская игровая площадка – *да*
- Спортивная площадка – *нет*
- Парковка – *да*
- Зона обслуживания торговым объектом – *нет*
- Озеленение - *да*
- Площадка для выгула животных – *нет*
- Площадка отдыха - *нет*
- Пожарный проезд к школе – *нет*
- Проезжая часть - *да*
- Тротуар - *да*
- Хозяйственная площадка – *нет*

4. Графическое отображение:

Условные обозначения:

	Граница дворовой территории
	Граница обслуживания МБУ «ОГХ»
	Граница обслуживания Управляющей организации
	Граница обслуживания иных юр. лиц
	Граница объекта благоустройства
	Место временного хранения снега



Графическая часть.





# УТВЕРЖДЕНА

Советом депутатов городского  
округа Химки Московской области  
от 28.11.2024 № 39/3

## СХЕМА ГРАНИЦ ПРИЛЕГАЮЩИХ ТЕРРИТОРИЙ

### Справочная информация

1. Местоположение дворовой территории (адресные ориентиры):

*Московская ул д. 21, 21А (Старые Химки) (блокированная застройка)*

2. Площадь обслуживания дворовой территории: 13726.12 (кв.м)

3. Наличие объектов (в том числе благоустройства), расположенных в границах дворовой территории:

- Детская игровая площадка – *да*
- Спортивная площадка – *да*
- Парковка – *да*
- Зона обслуживания торговым объектом – *нет*
- Озеленение - *да*
- Площадка для выгула животных – *нет*
- Площадка отдыха - *да*
- Пожарный проезд к школе – *нет*
- Проезжая часть - *да*
- Тротуар - *да*
- Хозяйственная площадка – *нет*

4. Графическое отображение:

Условные обозначения:

	Граница дворовой территории
	Граница обслуживания МБУ «ОГХ»
	Граница обслуживания Управляющей организации
	Граница обслуживания иных юр. лиц
	Граница объекта благоустройства
	Место временного хранения снега

Графическая часть.



# УТВЕРЖДЕНА

Советом депутатов городского  
округа Химки Московской области  
от 28.11.2024 № 39/3

## СХЕМА ГРАНИЦ ПРИЛЕГАЮЩИХ ТЕРРИТОРИЙ

### Справочная информация

1. Местоположение дворовой территории (адресные ориентиры):

*Московская ул д. 22/1, 24, 24А, Первомайская ул д. 3/1 (Старые Химки)*

2. Площадь обслуживания дворовой территории: 9495.4 (кв.м)

3. Наличие объектов (в том числе благоустройства), расположенных в границах дворовой территории:

- Детская игровая площадка – *да*
- Спортивная площадка – *да*
- Парковка – *да*
- Зона обслуживания торговым объектом – *нет*
- Озеленение - *да*
- Площадка для выгула животных – *нет*
- Площадка отдыха - *нет*
- Пожарный проезд к школе – *нет*
- Проезжая часть - *да*
- Тротуар - *да*
- Хозяйственная площадка – *нет*

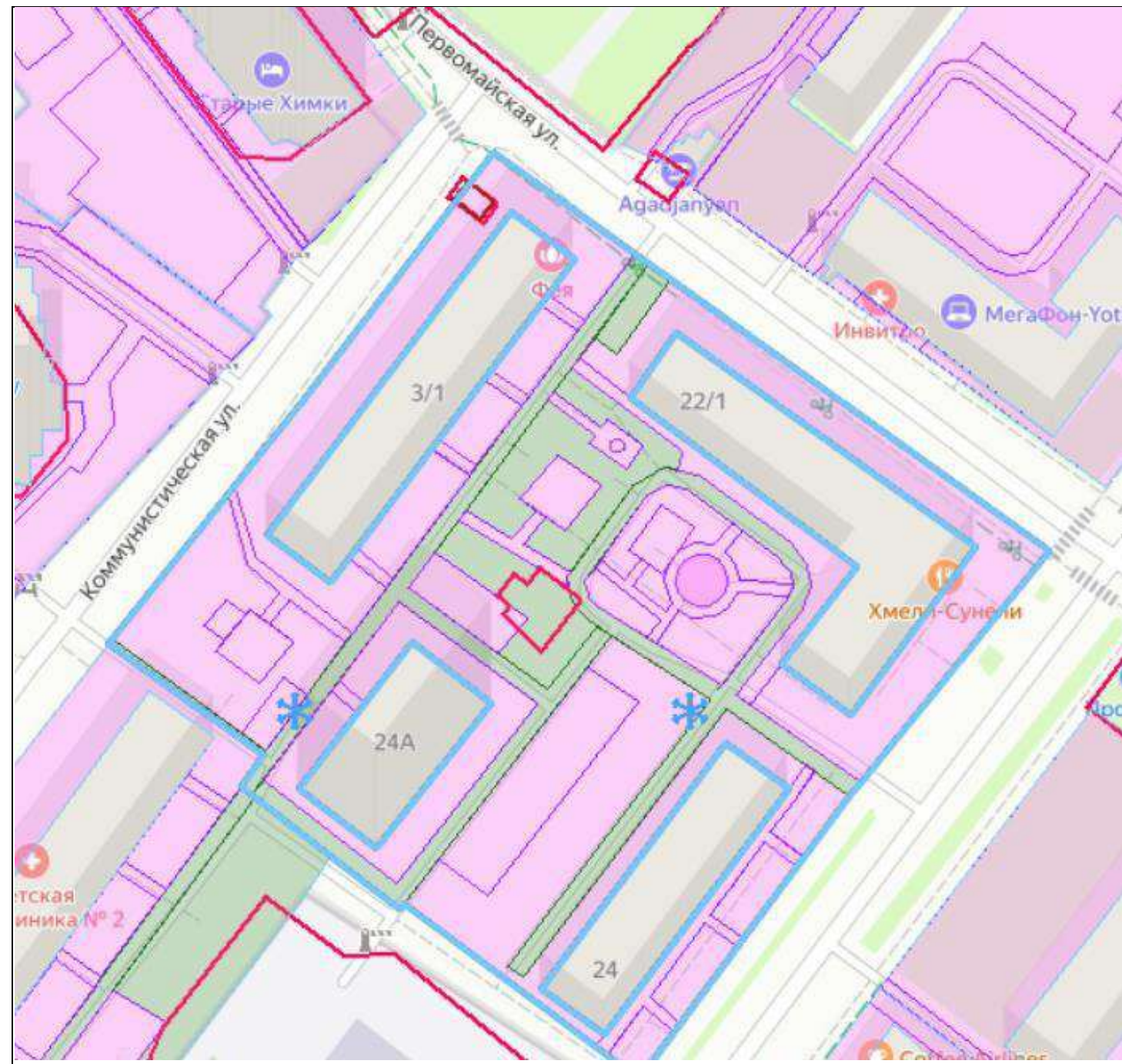
4. Графическое отображение:

Условные обозначения:

	Граница дворовой территории
	Граница обслуживания МБУ «ОГХ»
	Граница обслуживания Управляющей организации
	Граница обслуживания иных юр. лиц
	Граница объекта благоустройства
	Место временного хранения снега



Графическая часть.





# УТВЕРЖДЕНА

Советом депутатов городского  
округа Химки Московской области  
от 28.11.2024 № 39/3

## СХЕМА ГРАНИЦ ПРИЛЕГАЮЩИХ ТЕРРИТОРИЙ

### Справочная информация

1. Местоположение дворовой территории (адресные ориентиры):

*Московская ул д. 30, 32А, Пролетарская ул д. 1, 3 (Старые Химки)*

2. Площадь обслуживания дворовой территории: 12553.42 (кв.м)

3. Наличие объектов (в том числе благоустройства), расположенных в границах дворовой территории:

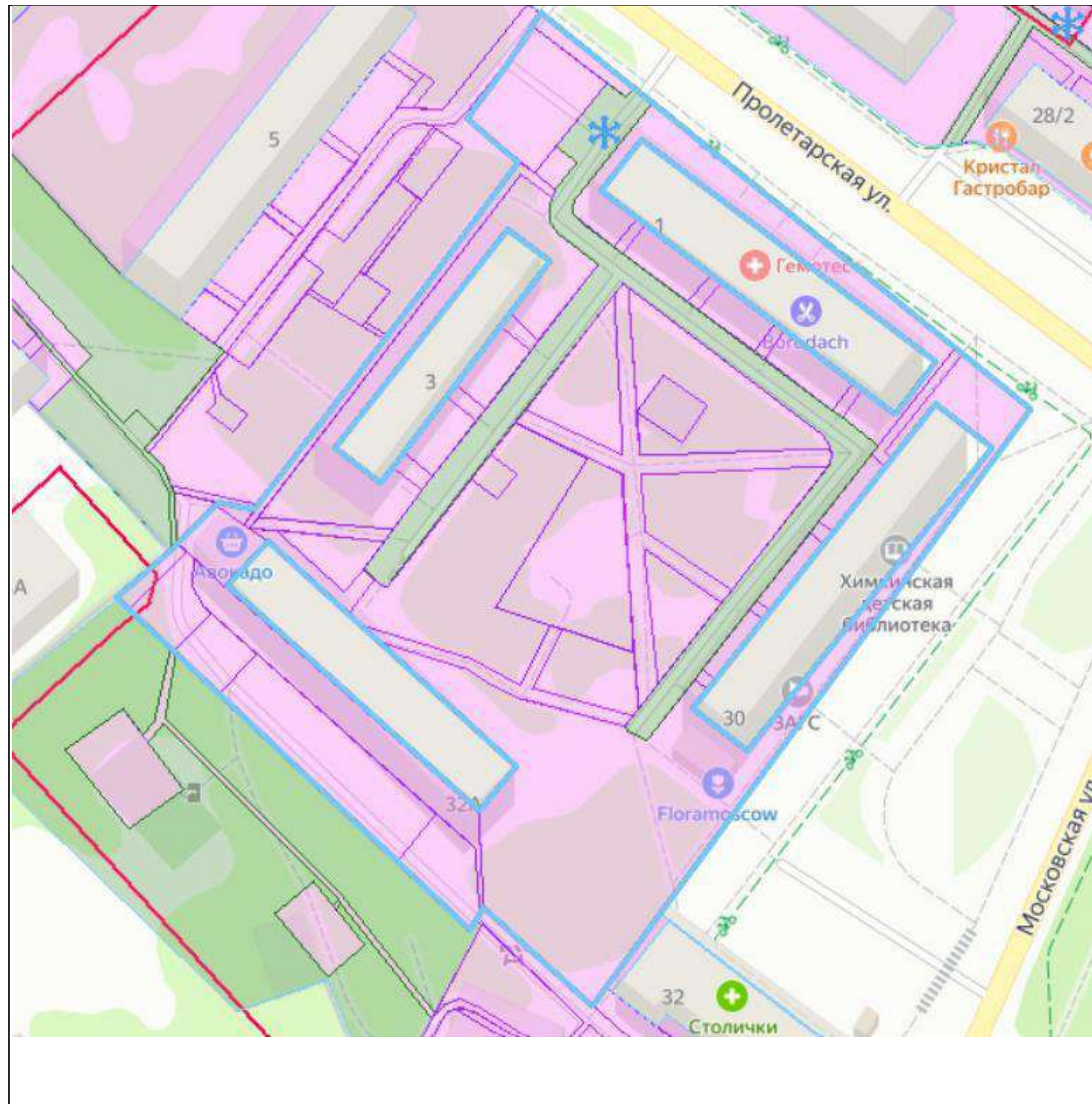
- Детская игровая площадка – *да*
- Спортивная площадка – *нет*
- Парковка – *да*
- Зона обслуживания торговым объектом – *нет*
- Озеленение - *да*
- Площадка для выгула животных – *нет*
- Площадка отдыха - *нет*
- Пожарный проезд к школе – *нет*
- Проезжая часть - *да*
- Тротуар - *да*
- Хозяйственная площадка – *нет*

4. Графическое отображение:

Условные обозначения:

	Граница дворовой территории
	Граница обслуживания МБУ «ОГХ»
	Граница обслуживания Управляющей организации
	Граница обслуживания иных юр. лиц
	Граница объекта благоустройства
	Место временного хранения снега

Графическая часть.



# УТВЕРЖДЕНА

Советом депутатов городского  
округа Химки Московской области  
от 28.11.2024 № 39/3

## СХЕМА ГРАНИЦ ПРИЛЕГАЮЩИХ ТЕРРИТОРИЙ

### Справочная информация

1. Местоположение дворовой территории (адресные ориентиры):

*Московская ул д. 32, 32Б (Старые Химки) (блокированная застройка)*

2. Площадь обслуживания дворовой территории: 8276.17 (кв.м)

3. Наличие объектов (в том числе благоустройства), расположенных в границах дворовой территории:

- Детская игровая площадка – *да*
- Спортивная площадка – *да*
- Парковка – *да*
- Зона обслуживания торговым объектом – *нет*
- Озеленение - *да*
- Площадка для выгула животных – *нет*
- Площадка отдыха - *да*
- Пожарный проезд к школе – *нет*
- Проезжая часть - *да*
- Тротуар - *да*
- Хозяйственная площадка – *нет*

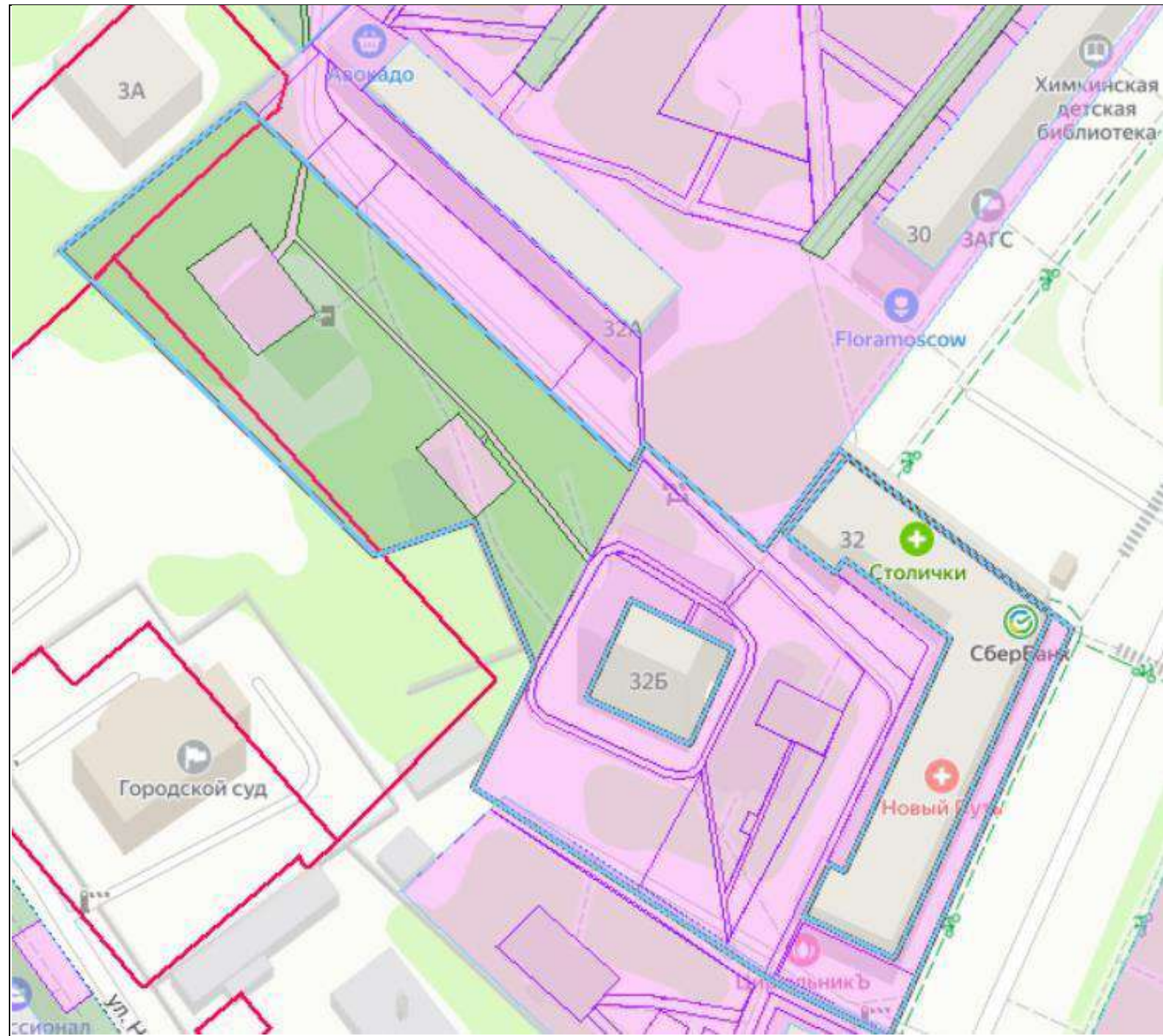
4. Графическое отображение:

Условные обозначения:

	Граница дворовой территории
	Граница обслуживания МБУ «ОГХ»
	Граница обслуживания Управляющей организации
	Граница обслуживания иных юр. лиц
	Граница объекта благоустройства
	Место временного хранения снега



Графическая часть. Масштаб 1:1000





# УТВЕРЖДЕНА

Советом депутатов городского  
округа Химки Московской области  
от 28.11.2024 № 39/3

## СХЕМА ГРАНИЦ ПРИЛЕГАЮЩИХ ТЕРРИТОРИЙ

### Справочная информация

1. Местоположение дворовой территории (адресные ориентиры):

*Московская ул д. 34, 36 (Старые Химки) (блокированная застройка)*







2. Площадь обслуживания дворовой территории: 4891.26 (кв.м)

3. Наличие объектов (в том числе благоустройства), расположенных в границах дворовой территории:

- Детская игровая площадка – *да*
- Спортивная площадка – *нет*
- Парковка – *да*
- Зона обслуживания торговым объектом – *нет*
- Озеленение - *да*
- Площадка для выгула животных – *нет*
- Площадка отдыха - *нет*
- Пожарный проезд к школе – *нет*
- Проезжая часть - *да*
- Тротуар - *да*
- Хозяйственная площадка – *нет*

4. Графическое отображение:

Условные обозначения:

	Граница дворовой территории
	Граница обслуживания МБУ «ОГХ»
	Граница обслуживания Управляющей организации
	Граница обслуживания иных юр. лиц
	Граница объекта благоустройства
	Место временного хранения снега

Графическая часть. Масштаб 1:1000



# УТВЕРЖДЕНА

Советом депутатов городского  
округа Химки Московской области  
от 28.11.2024 № 39/3

## СХЕМА ГРАНИЦ ПРИЛЕГАЮЩИХ ТЕРРИТОРИЙ

### Справочная информация

1. Местоположение дворовой территории (адресные ориентиры):

*Мышецкое деревня, д. 65 к. 1, 2 (Лунёво)*

2. Площадь обслуживания дворовой территории: 6139.24 (кв.м)

3. Наличие объектов (в том числе благоустройства), расположенных в границах дворовой территории:

- Детская игровая площадка – *да*
- Спортивная площадка – *нет*
- Парковка – *да*
- Зона обслуживания торговым объектом – *нет*
- Озеленение - *да*
- Площадка для выгула животных – *нет*
- Площадка отдыха - *нет*
- Пожарный проезд к школе – *нет*
- Проезжая часть - *да*
- Тротуар - *да*
- Хозяйственная площадка – *нет*

4. Графическое отображение:

Условные обозначения:

	Граница дворовой территории
	Граница обслуживания МБУ «ОГХ»
	Граница обслуживания Управляющей организации
	Граница обслуживания иных юр. лиц
	Граница объекта благоустройства
	Место временного хранения снега



Графическая часть.



# УТВЕРЖДЕНА

Советом депутатов городского  
округа Химки Московской области  
от 28.11.2024 № 39/3

## СХЕМА ГРАНИЦ ПРИЛЕГАЮЩИХ ТЕРРИТОРИЙ

### Справочная информация

1. Местоположение дворовой территории (адресные ориентиры):

*Набережный проезд д. 1 к. 1, 2 (Клязьма-Старбеево)*







2. Площадь обслуживания дворовой территории: 6811.88 (кв.м)

3. Наличие объектов (в том числе благоустройства), расположенных в границах дворовой территории:

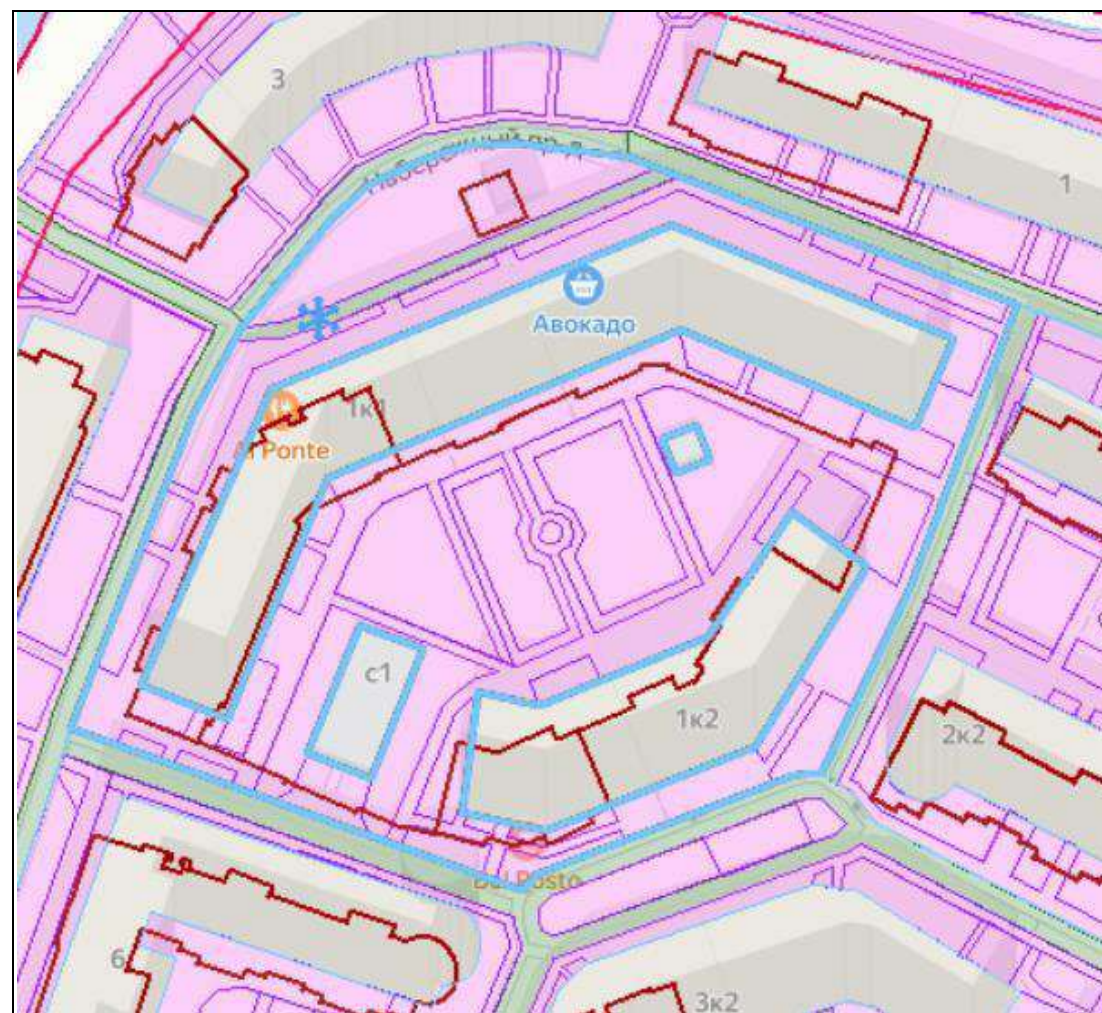
- Детская игровая площадка – *да*
- Спортивная площадка – *нет*
- Парковка – *нет*
- Зона обслуживания торговым объектом – *нет*
- Озеленение - *да*
- Площадка для выгула животных – *нет*
- Площадка отдыха - *нет*
- Пожарный проезд к школе – *нет*
- Проезжая часть - *да*
- Тротуар - *да*
- Хозяйственная площадка – *нет*

4. Графическое отображение:

Условные обозначения:

	Граница дворовой территории
	Граница обслуживания МБУ «ОГХ»
	Граница обслуживания Управляющей организации
	Граница обслуживания иных юр. лиц
	Граница объекта благоустройства
	Место временного хранения снега

Графическая часть. Масштаб 1:1000



# УТВЕРЖДЕНА

Советом депутатов городского  
округа Химки Московской области  
от 28.11.2024 № 39/3

## СХЕМА ГРАНИЦ ПРИЛЕГАЮЩИХ ТЕРРИТОРИЙ

### Справочная информация

1. Местоположение дворовой территории (адресные ориентиры):

*Набережный проезд д. 1, 3, 5 (Клязьма-Старбеево)*







2. Площадь обслуживания дворовой территории: 11163.25 (кв.м)

3. Наличие объектов (в том числе благоустройства), расположенных в границах дворовой территории:

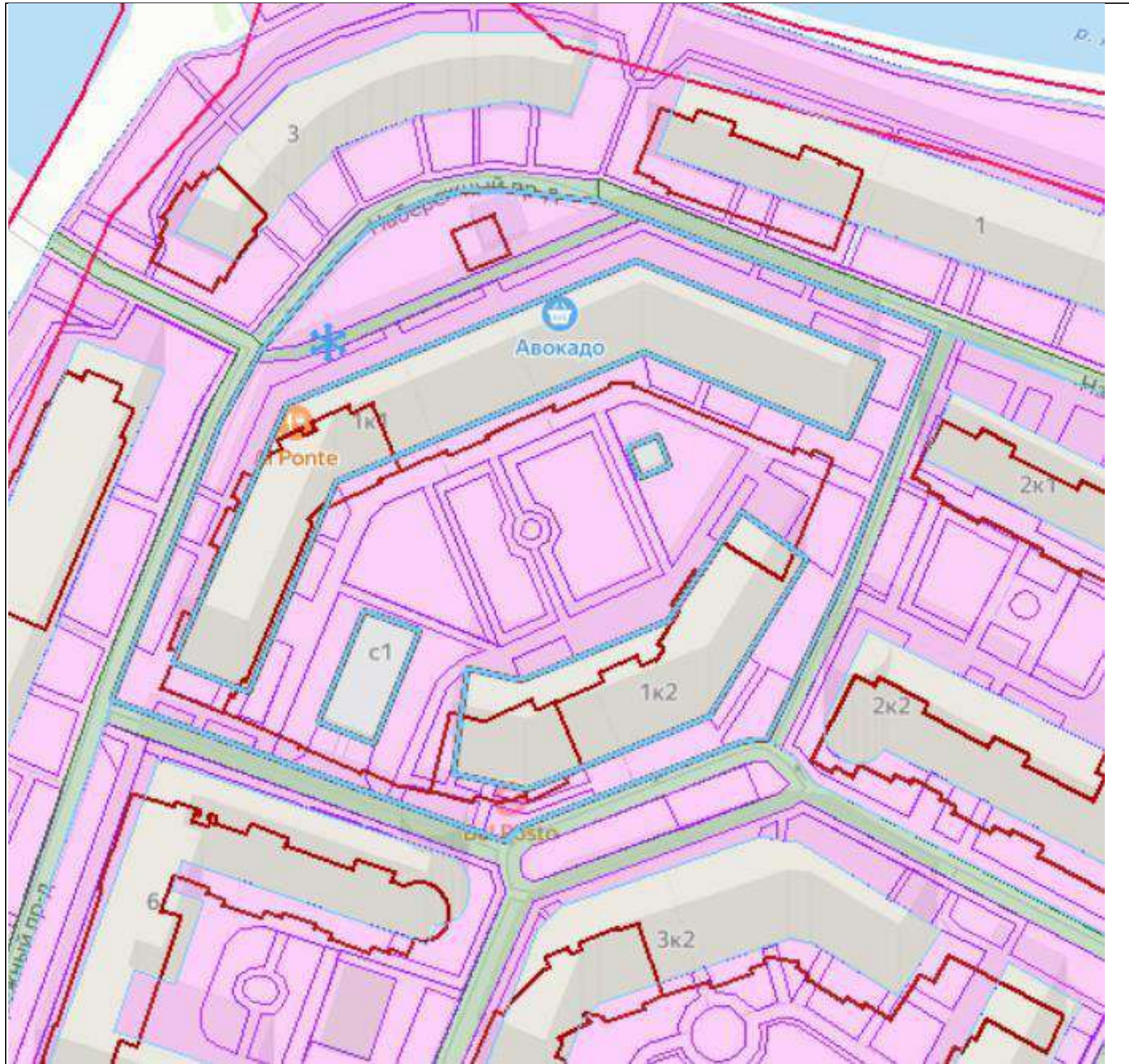
- Детская игровая площадка – *да*
- Спортивная площадка – *нет*
- Парковка – *нет*
- Зона обслуживания торговым объектом – *нет*
- Озеленение - *да*
- Площадка для выгула животных – *нет*
- Площадка отдыха - *нет*
- Пожарный проезд к школе – *нет*
- Проезжая часть - *да*
- Тротуар - *да*
- Хозяйственная площадка – *нет*

4. Графическое отображение:

Условные обозначения:

	Граница дворовой территории
	Граница обслуживания МБУ «ОГХ»
	Граница обслуживания Управляющей организации
	Граница обслуживания иных юр. лиц
	Граница объекта благоустройства
	Место временного хранения снега





# УТВЕРЖДЕНА

Советом депутатов городского  
округа Химки Московской области  
от 28.11.2024 № 39/3

## СХЕМА ГРАНИЦ ПРИЛЕГАЮЩИХ ТЕРРИТОРИЙ

### Справочная информация

1. Местоположение дворовой территории (адресные ориентиры):

*Набережный проезд д. 2 к. 1, 2 (Клязьма-Старбеево)*







2. Площадь обслуживания дворовой территории: 4477.05 (кв.м)

3. Наличие объектов (в том числе благоустройства), расположенных в границах дворовой территории:

- Детская игровая площадка – *да*
- Спортивная площадка – *нет*
- Парковка – *да*
- Зона обслуживания торговым объектом – *нет*
- Озеленение - *да*
- Площадка для выгула животных – *нет*
- Площадка отдыха - *нет*
- Пожарный проезд к школе – *нет*
- Проезжая часть - *да*
- Тротуар - *да*
- Хозяйственная площадка – *нет*

4. Графическое отображение:

Условные обозначения:

	Граница дворовой территории
	Граница обслуживания МБУ «ОГХ»
	Граница обслуживания Управляющей организации
	Граница обслуживания иных юр. лиц
	Граница объекта благоустройства
	Место временного хранения снега



Графическая часть. Масштаб 1:1000



# УТВЕРЖДЕНА

Советом депутатов городского  
округа Химки Московской области  
от 28.11.2024 № 39/3

## СХЕМА ГРАНИЦ ПРИЛЕГАЮЩИХ ТЕРРИТОРИЙ

### Справочная информация

1. Местоположение дворовой территории (адресные ориентиры):

*Набережный проезд д. 7 (Клязьма-Старбеево)*







2. Площадь обслуживания дворовой территории: 4021.55 (кв.м)

3. Наличие объектов (в том числе благоустройства), расположенных в границах дворовой территории:

- Детская игровая площадка – *нет*
- Спортивная площадка – *нет*
- Парковка – *нет*
- Зона обслуживания торговым объектом – *нет*
- Озеленение - *да*
- Площадка для выгула животных – *нет*
- Площадка отдыха - *нет*
- Пожарный проезд к школе – *нет*
- Проезжая часть - *нет*
- Тротуар - *да*
- Хозяйственная площадка – *нет*

4. Графическое отображение:

Условные обозначения:

	Граница дворовой территории
	Граница обслуживания МБУ «ОГХ»
	Граница обслуживания Управляющей организации
	Граница обслуживания иных юр. лиц
	Граница объекта благоустройства
	Место временного хранения снега





# УТВЕРЖДЕНА

Советом депутатов городского  
округа Химки Московской области  
от 28.11.2024 № 39/3

## СХЕМА ГРАНИЦ ПРИЛЕГАЮЩИХ ТЕРРИТОРИЙ

### Справочная информация

1. Местоположение дворовой территории (адресные ориентиры):

*Набережный проезд д. 9 (Клязьма-Старбеево)*







2. Площадь обслуживания дворовой территории: 578.06 (кв.м)

3. Наличие объектов (в том числе благоустройства), расположенных в границах дворовой территории:

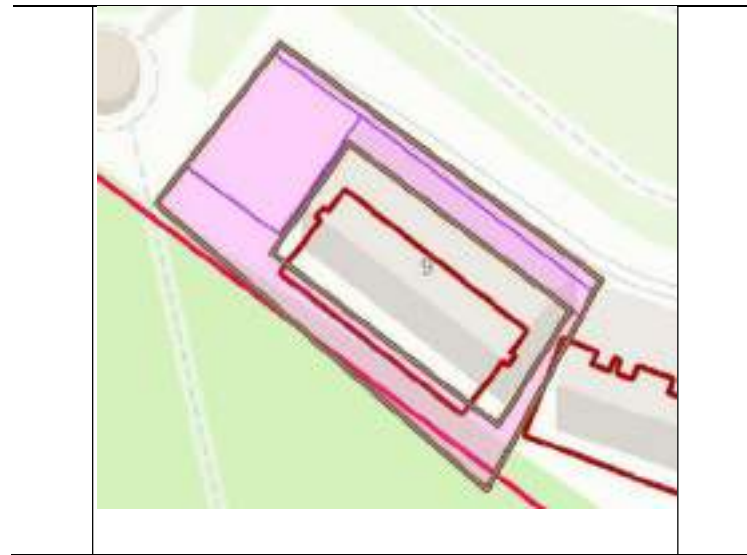
- Детская игровая площадка – *нет*
- Спортивная площадка – *нет*
- Парковка – *да*
- Зона обслуживания торговым объектом – *нет*
- Озеленение - *да*
- Площадка для выгула животных – *нет*
- Площадка отдыха - *нет*
- Пожарный проезд к школе – *нет*
- Проезжая часть - *да*
- Тротуар - *да*
- Хозяйственная площадка – *нет*

4. Графическое отображение:

Условные обозначения:

	Граница дворовой территории
	Граница обслуживания МБУ «ОГХ»
	Граница обслуживания Управляющей организации
	Граница обслуживания иных юр. лиц
	Граница объекта благоустройства
	Место временного хранения снега

Графическая часть. Масштаб 1:1000





# УТВЕРЖДЕНА

Советом депутатов городского  
округа Химки Московской области  
от 28.11.2024 № 39/3

## СХЕМА ГРАНИЦ ПРИЛЕГАЮЩИХ ТЕРРИТОРИЙ Справочная информация

1. Местоположение дворовой территории (адресные ориентиры):  
*Набережный проезд д. 14, 16, 18, 20 (Клязьма-Старбеево)*







2. Площадь обслуживания дворовой территории: 6382.36 (кв.м)

3. Наличие объектов (в том числе благоустройства), расположенных в границах дворовой территории:

- Детская игровая площадка – *нет*
- Спортивная площадка – *нет*
- Парковка – *да*
- Зона обслуживания торговым объектом – *нет*
- Озеленение - *да*
- Площадка для выгула животных – *нет*
- Площадка отдыха - *нет*
- Пожарный проезд к школе – *нет*
- Проезжая часть - *да*
- Тротуар - *да*
- Хозяйственная площадка – *нет*

4. Графическое отображение:

Условные обозначения:

	Граница дворовой территории
	Граница обслуживания МБУ «ОГХ»
	Граница обслуживания Управляющей организации
	Граница обслуживания иных юр. лиц
	Граница объекта благоустройства
	Место временного хранения снега



# УТВЕРЖДЕНА

Советом депутатов городского  
округа Химки Московской области  
от 28.11.2024 № 39/3

## СХЕМА ГРАНИЦ ПРИЛЕГАЮЩИХ ТЕРРИТОРИЙ

### Справочная информация

1. Местоположение дворовой территории (адресные ориентиры):

*Набережный проезд д. 23 (Клязьма-Старбеево)*







2. Площадь обслуживания дворовой территории: 1014.77 (кв.м)

3. Наличие объектов (в том числе благоустройства), расположенных в границах дворовой территории:

- Детская игровая площадка – *нет*
- Спортивная площадка – *нет*
- Парковка – *нет*
- Зона обслуживания торговым объектом – *нет*
- Озеленение - *да*
- Площадка для выгула животных – *нет*
- Площадка отдыха - *нет*
- Пожарный проезд к школе – *нет*
- Проезжая часть - *да*
- Тротуар - *да*
- Хозяйственная площадка – *нет*

4. Графическое отображение:

Условные обозначения:

	Граница дворовой территории
	Граница обслуживания МБУ «ОГХ»
	Граница обслуживания Управляющей организации
	Граница обслуживания иных юр. лиц
	Граница объекта благоустройства
	Место временного хранения снега

Графическая часть.





# УТВЕРЖДЕНА

Советом депутатов городского  
округа Химки Московской области  
от 28.11.2024 № 39/3

## СХЕМА ГРАНИЦ ПРИЛЕГАЮЩИХ ТЕРРИТОРИЙ

### Справочная информация

1. Местоположение дворовой территории (адресные ориентиры):

*Набережный проезд д. 25 к. 1, 2 (Клязьма-Старбеево)*







2. Площадь обслуживания дворовой территории: 5508.51 (кв.м)

3. Наличие объектов (в том числе благоустройства), расположенных в границах дворовой территории:

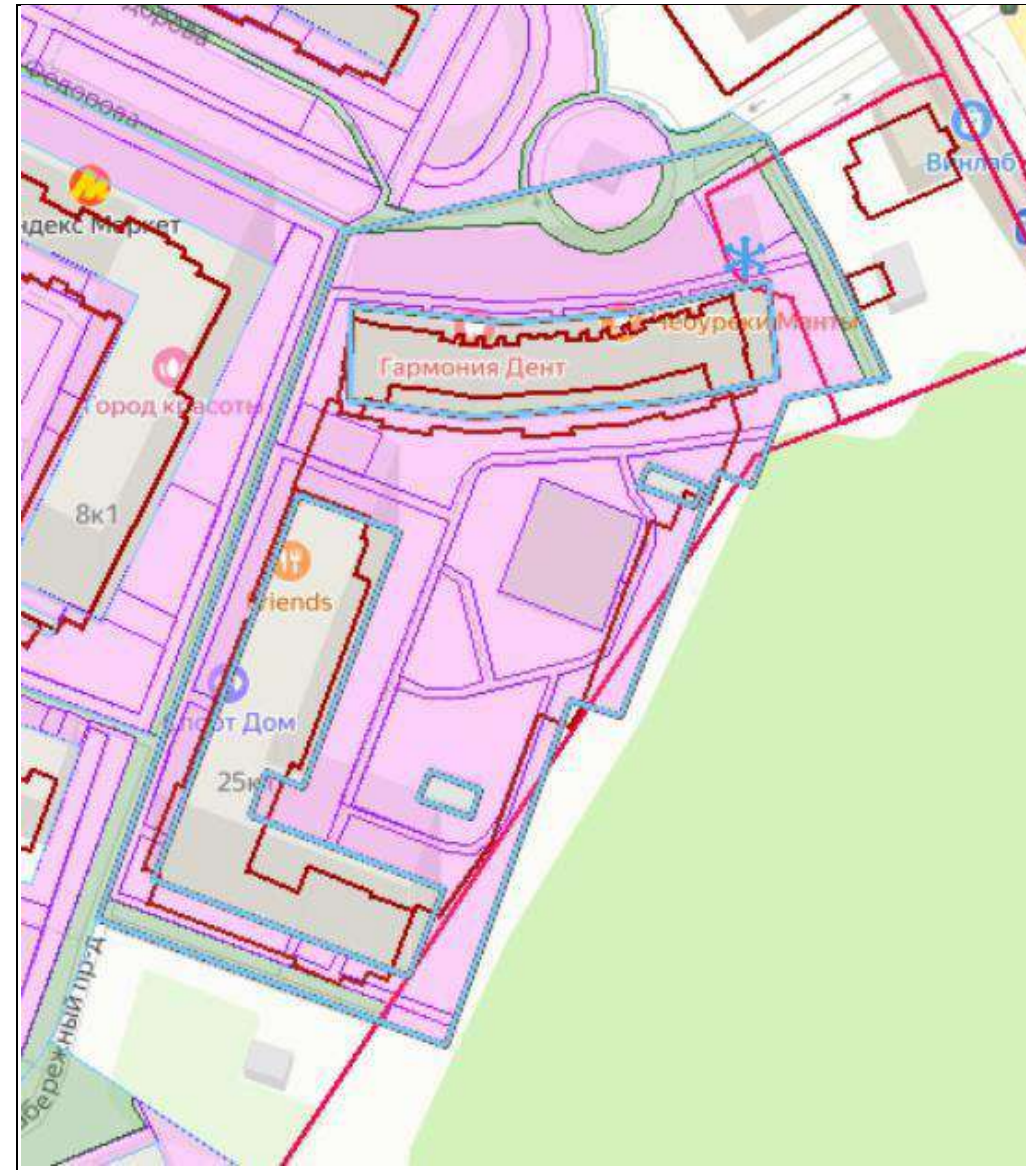
- Детская игровая площадка – *да*
- Спортивная площадка – *нет*
- Парковка – *да*
- Зона обслуживания торговым объектом – *нет*
- Озеленение - *да*
- Площадка для выгула животных – *нет*
- Площадка отдыха - *нет*
- Пожарный проезд к школе – *нет*
- Проезжая часть - *да*
- Тротуар - *да*
- Хозяйственная площадка – *нет*

4. Графическое отображение:

Условные обозначения:

	Граница дворовой территории
	Граница обслуживания МБУ «ОГХ»
	Граница обслуживания Управляющей организации
	Граница обслуживания иных юр. лиц
	Граница объекта благоустройства
	Место временного хранения снега

Графическая часть. Масштаб 1:1000



# УТВЕРЖДЕНА

Советом депутатов городского  
округа Химки Московской области  
от 28.11.2024 № 39/3

## СХЕМА ГРАНИЦ ПРИЛЕГАЮЩИХ ТЕРРИТОРИЙ

### Справочная информация

1. Местоположение дворовой территории (адресные ориентиры):

*Нагорное ш д. 1, 1А (Новые Химки)*







2. Площадь обслуживания дворовой территории: 5721.81 (кв.м)

3. Наличие объектов (в том числе благоустройства), расположенных в границах дворовой территории:

- Детская игровая площадка – *да*
- Спортивная площадка – *нет*
- Парковка – *да*
- Зона обслуживания торговым объектом – *нет*
- Озеленение - *да*
- Площадка для выгула животных – *нет*
- Площадка отдыха - *нет*
- Пожарный проезд к школе – *нет*
- Проезжая часть - *да*
- Тротуар - *да*
- Хозяйственная площадка – *нет*

4. Графическое отображение:

Условные обозначения:

	Граница дворовой территории
	Граница обслуживания МБУ «ОГХ»
	Граница обслуживания Управляющей организации
	Граница обслуживания иных юр. лиц
	Граница объекта благоустройства
	Место временного хранения снега

Графическая часть. Масштаб 1:1000





# УТВЕРЖДЕНА

Советом депутатов городского  
округа Химки Московской области  
от 28.11.2024 № 39/3

## СХЕМА ГРАНИЦ ПРИЛЕГАЮЩИХ ТЕРРИТОРИЙ Справочная информация

1. Местоположение дворовой территории (адресные ориентиры):

*Нахимова ул д. 4 (Левый Берег)*







2. Площадь обслуживания дворовой территории: 1547.87 (кв.м)

3. Наличие объектов (в том числе благоустройства), расположенных в границах дворовой территории:

- Детская игровая площадка – *нет*
- Спортивная площадка – *нет*
- Парковка – *нет*
- Зона обслуживания торговым объектом – *нет*
- Озеленение - *да*
- Площадка для выгула животных – *нет*
- Площадка отдыха - *нет*
- Пожарный проезд к школе – *нет*
- Проезжая часть - *нет*
- Тротуар - *да*
- Хозяйственная площадка – *нет*

4. Графическое отображение:

Условные обозначения:

	Граница дворовой территории
	Граница обслуживания МБУ «ОГХ»
	Граница обслуживания Управляющей организации
	Граница обслуживания иных юр. лиц
	Граница объекта благоустройства
	Место временного хранения снега

Графическая часть. Масштаб 1:1000



# УТВЕРЖДЕНА

Советом депутатов городского  
округа Химки Московской области  
от 28.11.2024 № 39/3

## СХЕМА ГРАНИЦ ПРИЛЕГАЮЩИХ ТЕРРИТОРИЙ

### Справочная информация

1. Местоположение дворовой территории (адресные ориентиры):

*Новогорск мкр д. 1, 2, 4 (Новогорск) (блокированная застройка)*







2. Площадь обслуживания дворовой территории: 12903.44 (кв.м)

3. Наличие объектов (в том числе благоустройства), расположенных в границах дворовой территории:

- Детская игровая площадка – *нет*
- Спортивная площадка – *нет*
- Парковка – *да*
- Зона обслуживания торговым объектом – *нет*
- Озеленение - *да*
- Площадка для выгула животных – *нет*
- Площадка отдыха - *нет*
- Пожарный проезд к школе – *нет*
- Проезжая часть - *да*
- Тротуар - *да*
- Хозяйственная площадка – *нет*

4. Графическое отображение:

Условные обозначения:

	Граница дворовой территории
	Граница обслуживания МБУ «ОГХ»
	Граница обслуживания Управляющей организации
	Граница обслуживания иных юр. лиц
	Граница объекта благоустройства
	Место временного хранения снега

Графическая часть. Масштаб 1:1000





# УТВЕРЖДЕНА

Советом депутатов городского  
округа Химки Московской области  
от 28.11.2024 № 39/3

## СХЕМА ГРАНИЦ ПРИЛЕГАЮЩИХ ТЕРРИТОРИЙ

### Справочная информация

1. Местоположение дворовой территории (адресные ориентиры):

*Новогорск мкр д. 3, 6 (Новогорск) (блокированная застройка)*







2. Площадь обслуживания дворовой территории: 18965.16 (кв.м)

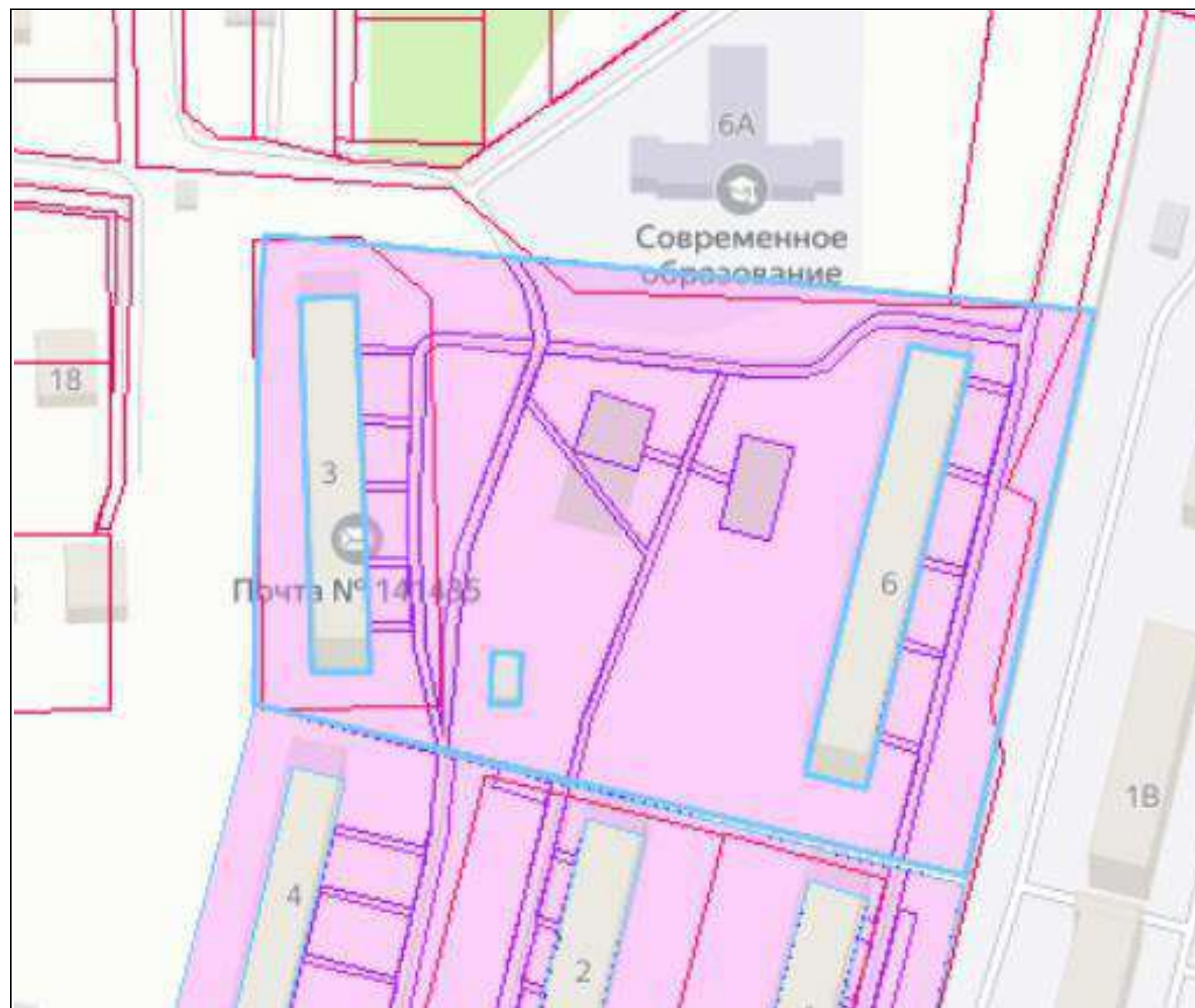
3. Наличие объектов (в том числе благоустройства), расположенных в границах дворовой территории:

- Детская игровая площадка – *да*
- Спортивная площадка – *да*
- Парковка – *нет*
- Зона обслуживания торговым объектом – *нет*
- Озеленение - *да*
- Площадка для выгула животных – *нет*
- Площадка отдыха - *нет*
- Пожарный проезд к школе – *нет*
- Проезжая часть - *да*
- Тротуар - *да*
- Хозяйственная площадка – *нет*

4. Графическое отображение:

Условные обозначения:

	Граница дворовой территории
	Граница обслуживания МБУ «ОГХ»
	Граница обслуживания Управляющей организации
	Граница обслуживания иных юр. лиц
	Граница объекта благоустройства
	Место временного хранения снега



# УТВЕРЖДЕНА

Советом депутатов городского  
округа Химки Московской области  
от 28.11.2024 № 39/3

## СХЕМА ГРАНИЦ ПРИЛЕГАЮЩИХ ТЕРРИТОРИЙ

### Справочная информация

1. Местоположение дворовой территории (адресные ориентиры):

*Новозаводская ул д. 1, 2, 3, 4, 5 (Подрезково)*







2. Площадь обслуживания дворовой территории: 20788.44 (кв.м)

3. Наличие объектов (в том числе благоустройства), расположенных в границах дворовой территории:

- Детская игровая площадка – *да*
- Спортивная площадка – *да*
- Парковка – *да*
- Зона обслуживания торговым объектом – *нет*
- Озеленение - *да*
- Площадка для выгула животных – *нет*
- Площадка отдыха - *да*
- Пожарный проезд к школе – *нет*
- Проезжая часть - *да*
- Тротуар - *да*
- Хозяйственная площадка – *нет*

4. Графическое отображение:

Условные обозначения:

	Граница дворовой территории
	Граница обслуживания МБУ «ОГХ»
	Граница обслуживания Управляющей организации
	Граница обслуживания иных юр. лиц
	Граница объекта благоустройства
	Место временного хранения снега



Графическая часть. Масштаб 1:1000





# УТВЕРЖДЕНА

Советом депутатов городского  
округа Химки Московской области  
от 28.11.2024 № 39/3

## СХЕМА ГРАНИЦ ПРИЛЕГАЮЩИХ ТЕРРИТОРИЙ

### Справочная информация

1. Местоположение дворовой территории (адресные ориентиры):

*Новозаводская ул д. 5А, 6 (Подрезково)*







2. Площадь обслуживания дворовой территории: 6273.99 (кв.м)

3. Наличие объектов (в том числе благоустройства), расположенных в границах дворовой территории:

- Детская игровая площадка – *да*
- Спортивная площадка – *да*
- Парковка – *да*
- Зона обслуживания торговым объектом – *нет*
- Озеленение - *да*
- Площадка для выгула животных – *нет*
- Площадка отдыха - *нет*
- Пожарный проезд к школе – *нет*
- Проезжая часть - *да*
- Тротуар - *да*
- Хозяйственная площадка – *нет*

4. Графическое отображение:

Условные обозначения:

	Граница дворовой территории
	Граница обслуживания МБУ «ОГХ»
	Граница обслуживания Управляющей организации
	Граница обслуживания иных юр. лиц
	Граница объекта благоустройства
	Место временного хранения снега

Графическая часть.



# УТВЕРЖДЕНА

Советом депутатов городского  
округа Химки Московской области  
от 28.11.2024 № 39/3

## СХЕМА ГРАНИЦ ПРИЛЕГАЮЩИХ ТЕРРИТОРИЙ

### Справочная информация

1. Местоположение дворовой территории (адресные ориентиры):

*Новозаводская ул д. 7, 8, 9, 12 (Подрезково)*







2. Площадь обслуживания дворовой территории: 17922.25 (кв.м)

3. Наличие объектов (в том числе благоустройства), расположенных в границах дворовой территории:

- Детская игровая площадка – *да*
- Спортивная площадка – *да*
- Парковка – *да*
- Зона обслуживания торговым объектом – *нет*
- Озеленение - *да*
- Площадка для выгула животных – *нет*
- Площадка отдыха - *нет*
- Пожарный проезд к школе – *нет*
- Проезжая часть - *да*
- Тротуар - *да*
- Хозяйственная площадка – *нет*

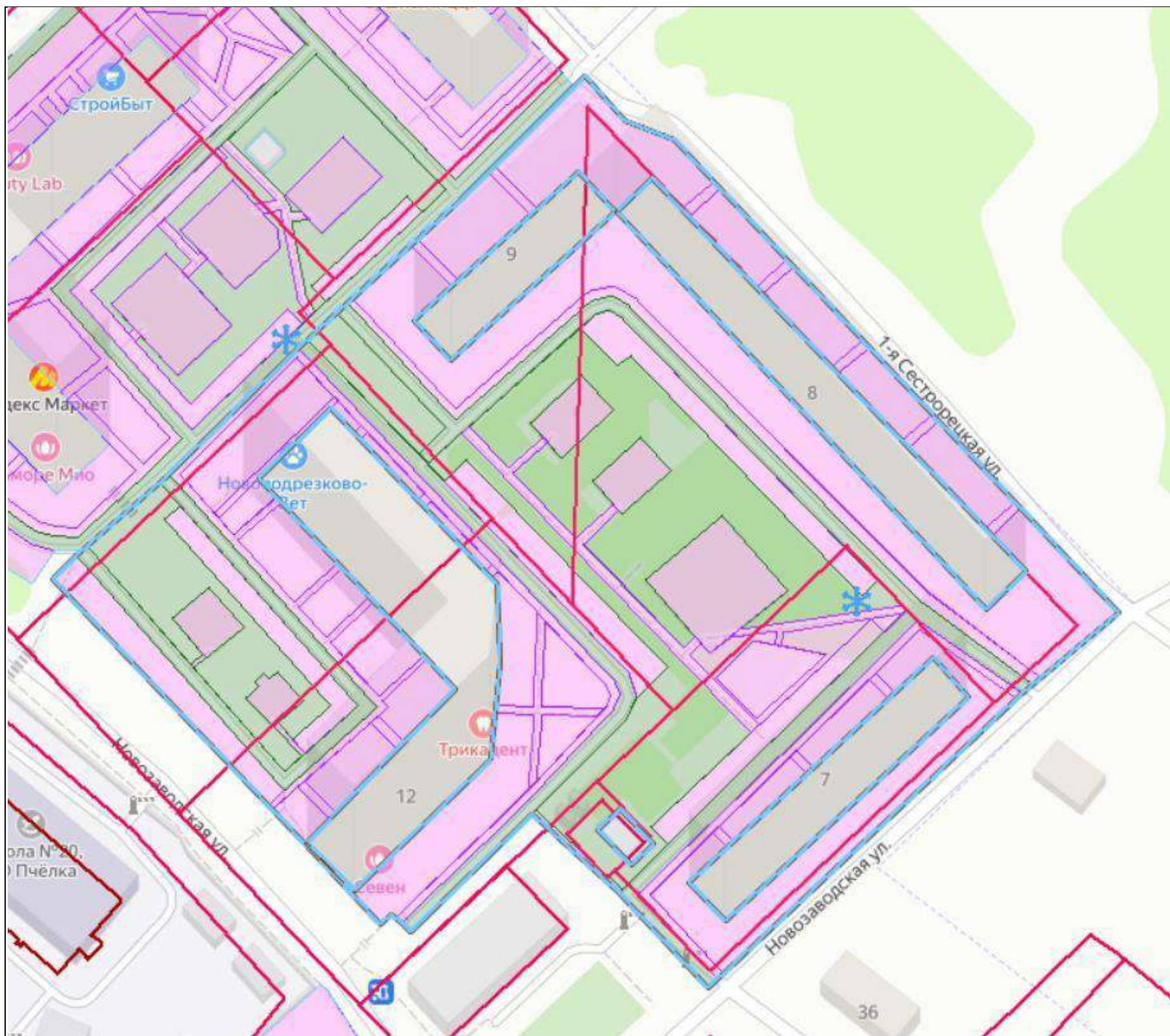
4. Графическое отображение:

Условные обозначения:

	Граница дворовой территории
	Граница обслуживания МБУ «ОГХ»
	Граница обслуживания Управляющей организации
	Граница обслуживания иных юр. лиц
	Граница объекта благоустройства
	Место временного хранения снега



Графическая часть. Масштаб 1:1000





# УТВЕРЖДЕНА

Советом депутатов городского  
округа Химки Московской области  
от 28.11.2024 № 39/3

## СХЕМА ГРАНИЦ ПРИЛЕГАЮЩИХ ТЕРРИТОРИЙ

### Справочная информация

1. Местоположение дворовой территории (адресные ориентиры):

*Новозаводская ул д. 10, 11 (Подрезково)*







2. Площадь обслуживания дворовой территории: 12362.87 (кв.м)

3. Наличие объектов (в том числе благоустройства), расположенных в границах дворовой территории:

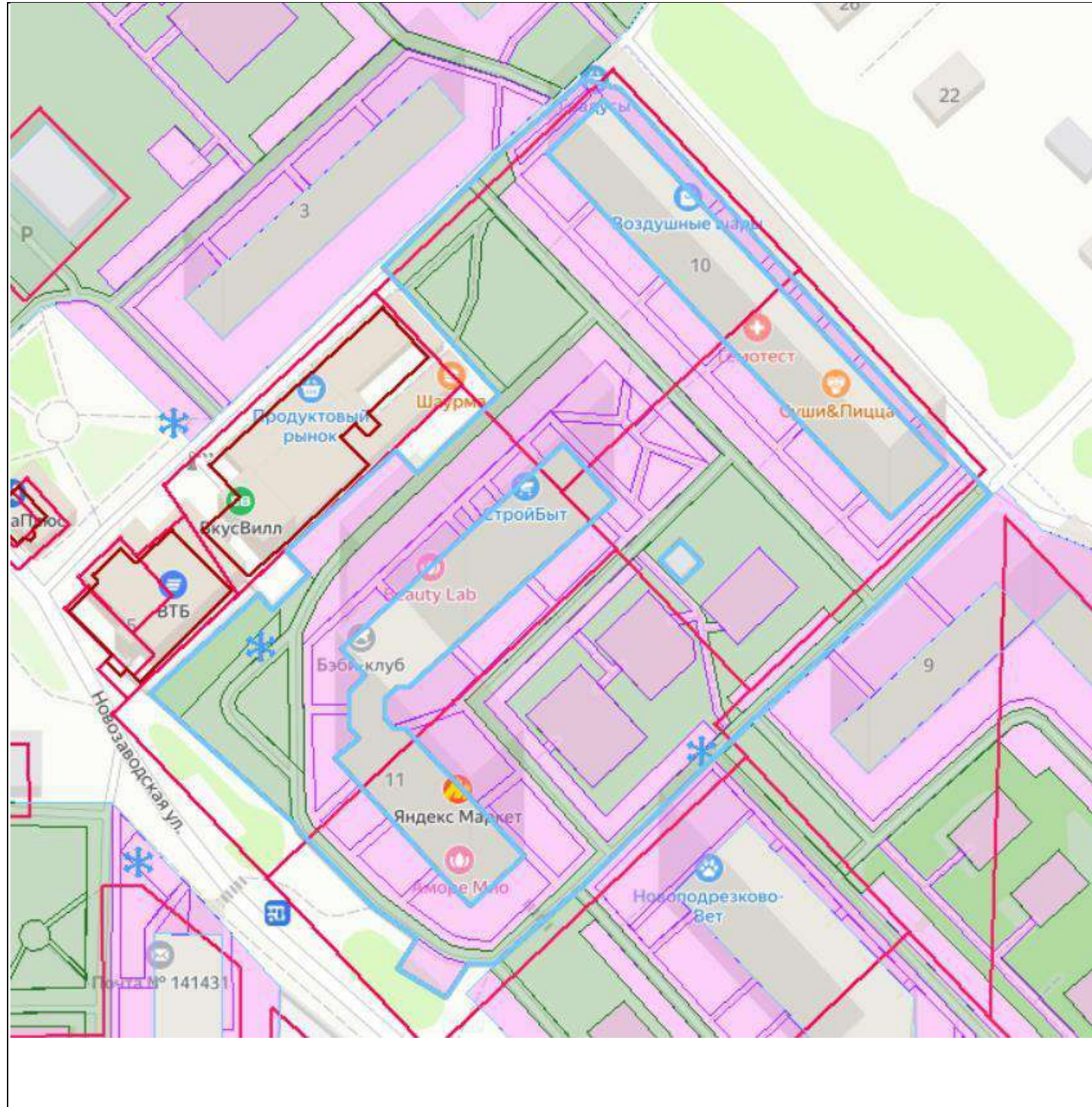
- Детская игровая площадка – *да*
- Спортивная площадка – *да*
- Парковка – *да*
- Зона обслуживания торговым объектом – *нет*
- Озеленение - *да*
- Площадка для выгула животных – *нет*
- Площадка отдыха - *нет*
- Пожарный проезд к школе – *нет*
- Проезжая часть - *да*
- Тротуар - *да*
- Хозяйственная площадка – *нет*

4. Графическое отображение:

Условные обозначения:

	Граница дворовой территории
	Граница обслуживания МБУ «ОГХ»
	Граница обслуживания Управляющей организации
	Граница обслуживания иных юр. лиц
	Граница объекта благоустройства
	Место временного хранения снега

Графическая часть. Масштаб 1:1000



# УТВЕРЖДЕНА

Советом депутатов городского  
округа Химки Московской области  
от 28.11.2024 № 39/3

## СХЕМА ГРАНИЦ ПРИЛЕГАЮЩИХ ТЕРРИТОРИЙ

### Справочная информация

1. Местоположение дворовой территории (адресные ориентиры):

*Овражная ул д. 4 (Сходня)*







2. Площадь обслуживания дворовой территории: 6288.06 (кв.м)

3. Наличие объектов (в том числе благоустройства), расположенных в границах дворовой территории:

- Детская игровая площадка – *да*
- Спортивная площадка – *да*
- Парковка – *да*
- Зона обслуживания торговым объектом – *нет*
- Озеленение - *да*
- Площадка для выгула животных – *нет*
- Площадка отдыха - *нет*
- Пожарный проезд к школе – *нет*
- Проезжая часть - *да*
- Тротуар - *да*
- Хозяйственная площадка – *нет*

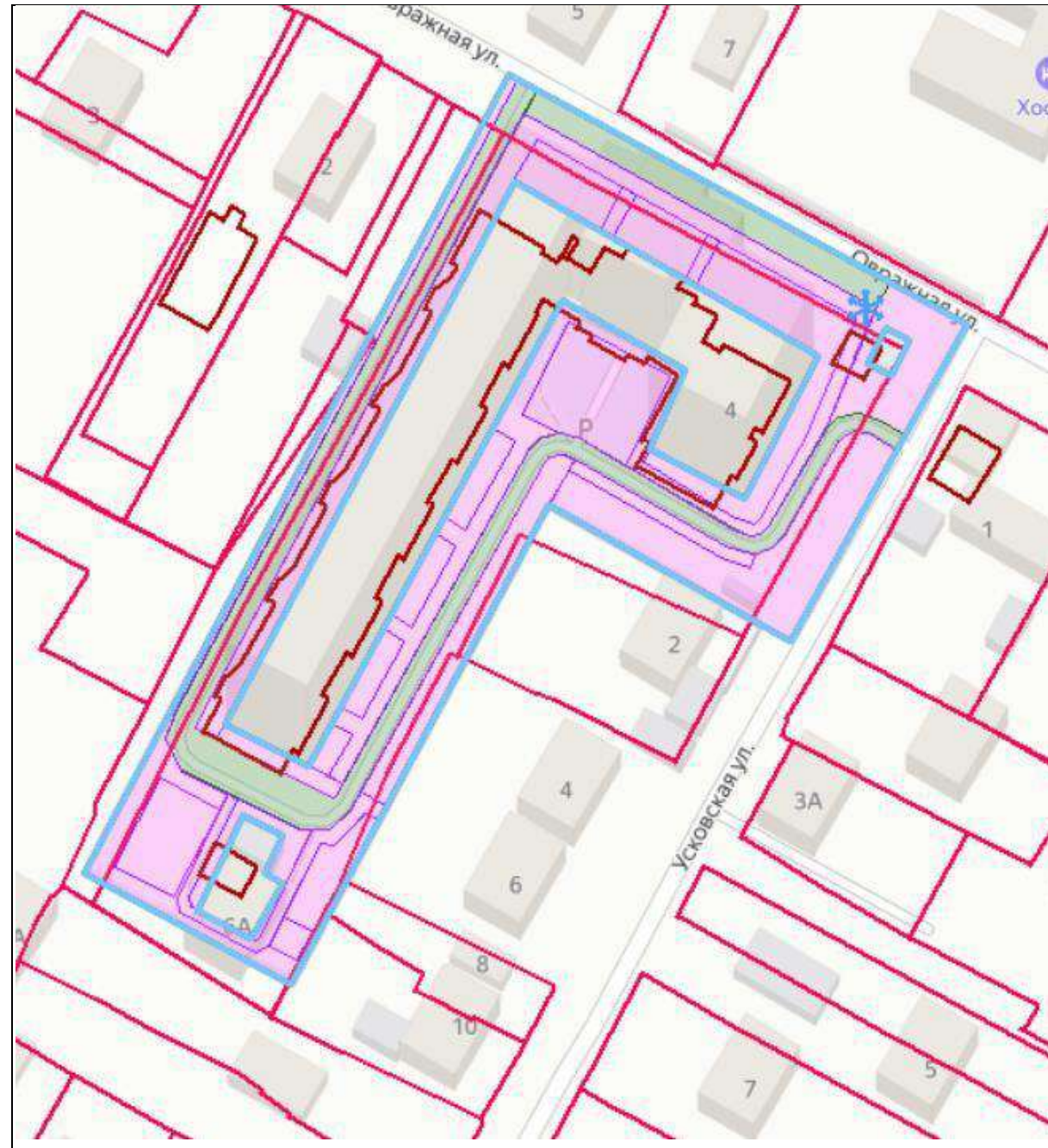
4. Графическое отображение:

Условные обозначения:

	Граница дворовой территории
	Граница обслуживания МБУ «ОГХ»
	Граница обслуживания Управляющей организации
	Граница обслуживания иных юр. лиц
	Граница объекта благоустройства
	Место временного хранения снега



Графическая часть. Масштаб 1:1000





# УТВЕРЖДЕНА

Советом депутатов городского  
округа Химки Московской области  
от 28.11.2024 № 39/3

## СХЕМА ГРАНИЦ ПРИЛЕГАЮЩИХ ТЕРРИТОРИЙ

### Справочная информация

1. Местоположение дворовой территории (адресные ориентиры):

*Овражная ул д. 24 к. 8, 13 (Сходня)*







2. Площадь обслуживания дворовой территории: 6569.58 (кв.м)

3. Наличие объектов (в том числе благоустройства), расположенных в границах дворовой территории:

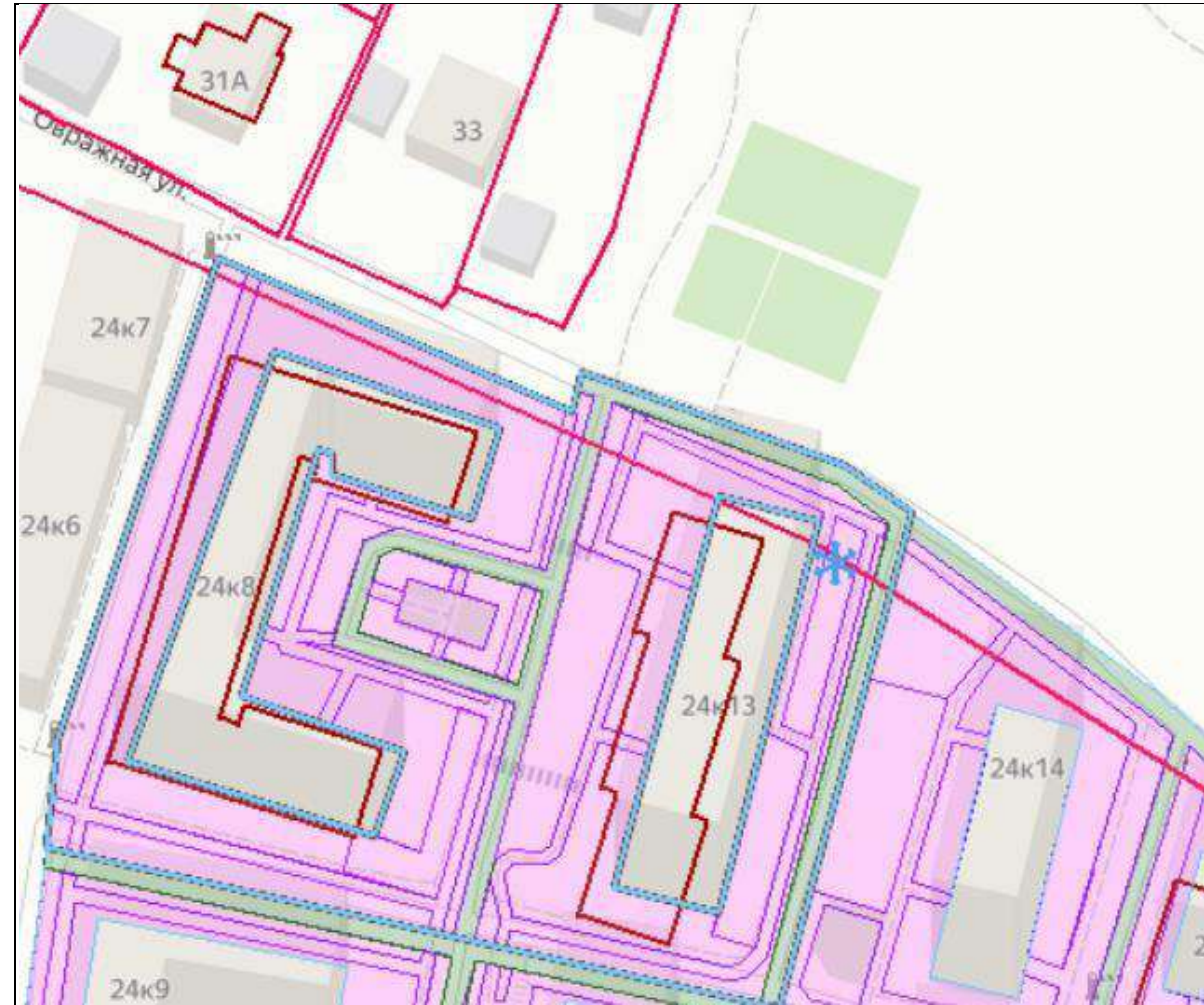
- Детская игровая площадка – *да*
- Спортивная площадка – *нет*
- Парковка – *да*
- Зона обслуживания торговым объектом – *нет*
- Озеленение - *да*
- Площадка для выгула животных – *нет*
- Площадка отдыха - *нет*
- Пожарный проезд к школе – *нет*
- Проезжая часть - *да*
- Тротуар - *да*
- Хозяйственная площадка – *нет*

4. Графическое отображение:

Условные обозначения:

	Граница дворовой территории
	Граница обслуживания МБУ «ОГХ»
	Граница обслуживания Управляющей организации
	Граница обслуживания иных юр. лиц
	Граница объекта благоустройства
	Место временного хранения снега

Графическая часть. Масштаб 1:1000



# УТВЕРЖДЕНА

Советом депутатов городского  
округа Химки Московской области  
от 28.11.2024 № 39/3

## СХЕМА ГРАНИЦ ПРИЛЕГАЮЩИХ ТЕРРИТОРИЙ

### Справочная информация

1. Местоположение дворовой территории (адресные ориентиры):

*Овражная ул д. 24 к. 9, 12 (Сходня)*







2. Площадь обслуживания дворовой территории: 5771.73 (кв.м)

3. Наличие объектов (в том числе благоустройства), расположенных в границах дворовой территории:

- Детская игровая площадка – *да*
- Спортивная площадка – *нет*
- Парковка – *да*
- Зона обслуживания торговым объектом – *нет*
- Озеленение - *да*
- Площадка для выгула животных – *нет*
- Площадка отдыха - *нет*
- Пожарный проезд к школе – *нет*
- Проезжая часть - *да*
- Тротуар - *да*
- Хозяйственная площадка – *нет*

4. Графическое отображение:

Условные обозначения:

	Граница дворовой территории
	Граница обслуживания МБУ «ОГХ»
	Граница обслуживания Управляющей организации
	Граница обслуживания иных юр. лиц
	Граница объекта благоустройства
	Место временного хранения снега

Графическая часть. Масштаб 1:1000





# УТВЕРЖДЕНА

Советом депутатов городского  
округа Химки Московской области  
от 28.11.2024 № 39/3

## СХЕМА ГРАНИЦ ПРИЛЕГАЮЩИХ ТЕРРИТОРИЙ

### Справочная информация

1. Местоположение дворовой территории (адресные ориентиры):

*Овражная ул д. 24 к. 14, 15, 16, 17 (Сходня)*







2. Площадь обслуживания дворовой территории: 7352.39 (кв.м)

3. Наличие объектов (в том числе благоустройства), расположенных в границах дворовой территории:

- Детская игровая площадка – *да*
- Спортивная площадка – *нет*
- Парковка – *да*
- Зона обслуживания торговым объектом – *нет*
- Озеленение - *да*
- Площадка для выгула животных – *нет*
- Площадка отдыха - *нет*
- Пожарный проезд к школе – *нет*
- Проезжая часть - *да*
- Тротуар - *да*
- Хозяйственная площадка – *нет*

4. Графическое отображение:

Условные обозначения:

	Граница дворовой территории
	Граница обслуживания МБУ «ОГХ»
	Граница обслуживания Управляющей организации
	Граница обслуживания иных юр. лиц
	Граница объекта благоустройства
	Место временного хранения снега

Графическая часть. Масштаб 1:1000



# УТВЕРЖДЕНА

Советом депутатов городского  
округа Химки Московской области  
от 28.11.2024 № 39/3

## СХЕМА ГРАНИЦ ПРИЛЕГАЮЩИХ ТЕРРИТОРИЙ

### Справочная информация

1. Местоположение дворовой территории (адресные ориентиры):

*Овражная ул д. 24 к. 10, 11 (Сходня)*







2. Площадь обслуживания дворовой территории: 5832.76 (кв.м)

3. Наличие объектов (в том числе благоустройства), расположенных в границах дворовой территории:

- Детская игровая площадка – *да*
- Спортивная площадка – *нет*
- Парковка – *да*
- Зона обслуживания торговым объектом – *нет*
- Озеленение - *да*
- Площадка для выгула животных – *нет*
- Площадка отдыха - *нет*
- Пожарный проезд к школе – *нет*
- Проезжая часть - *да*
- Тротуар - *да*
- Хозяйственная площадка – *нет*

4. Графическое отображение:

Условные обозначения:

	Граница дворовой территории
	Граница обслуживания МБУ «ОГХ»
	Граница обслуживания Управляющей организации
	Граница обслуживания иных юр. лиц
	Граница объекта благоустройства
	Место временного хранения снега

Графическая часть. Масштаб 1:1000





# УТВЕРЖДЕНА

Советом депутатов городского  
округа Химки Московской области  
от 28.11.2024 № 39/3

## СХЕМА ГРАНИЦ ПРИЛЕГАЮЩИХ ТЕРРИТОРИЙ

### Справочная информация

1. Местоположение дворовой территории (адресные ориентиры):

*Озерная ул д. 2, 4, 8, 10 (Старые Химки)*







2. Площадь обслуживания дворовой территории: 24825.8 (кв.м)

3. Наличие объектов (в том числе благоустройства), расположенных в границах дворовой территории:

- Детская игровая площадка – *да*
- Спортивная площадка – *да*
- Парковка – *да*
- Зона обслуживания торговым объектом – *нет*
- Озеленение - *да*
- Площадка для выгула животных – *нет*
- Площадка отдыха - *нет*
- Пожарный проезд к школе – *нет*
- Проезжая часть - *да*
- Тротуар - *да*
- Хозяйственная площадка – *нет*

4. Графическое отображение:

Условные обозначения:

	Граница дворовой территории
	Граница обслуживания МБУ «ОГХ»
	Граница обслуживания Управляющей организации
	Граница обслуживания иных юр. лиц
	Граница объекта благоустройства
	Место временного хранения снега



# УТВЕРЖДЕНА

Советом депутатов городского  
округа Химки Московской области  
от 28.11.2024 № 39/3

## СХЕМА ГРАНИЦ ПРИЛЕГАЮЩИХ ТЕРРИТОРИЙ

### Справочная информация

1. Местоположение дворовой территории (адресные ориентиры):

*Октябрьская ул д. 31, 32 (Сходня)*







2. Площадь обслуживания дворовой территории: 5058.62 (кв.м)

3. Наличие объектов (в том числе благоустройства), расположенных в границах дворовой территории:

- Детская игровая площадка – *нет*
- Спортивная площадка – *нет*
- Парковка – *нет*
- Зона обслуживания торговым объектом – *нет*
- Озеленение - *да*
- Площадка для выгула животных – *нет*
- Площадка отдыха - *нет*
- Пожарный проезд к школе – *нет*
- Проезжая часть - *да*
- Тротуар - *да*
- Хозяйственная площадка – *нет*

4. Графическое отображение:

Условные обозначения:

	Граница дворовой территории
	Граница обслуживания МБУ «ОГХ»
	Граница обслуживания Управляющей организации
	Граница обслуживания иных юр. лиц
	Граница объекта благоустройства
	Место временного хранения снега



Графическая часть.





# УТВЕРЖДЕНА

Советом депутатов городского  
округа Химки Московской области  
от 28.11.2024 № 39/3

## СХЕМА ГРАНИЦ ПРИЛЕГАЮЩИХ ТЕРРИТОРИЙ

### Справочная информация

1. Местоположение дворовой территории (адресные ориентиры):

*Октябрьская ул д. 36 (Сходня)*







2. Площадь обслуживания дворовой территории: 6908.33 (кв.м)

3. Наличие объектов (в том числе благоустройства), расположенных в границах дворовой территории:

- Детская игровая площадка – *да*
- Спортивная площадка – *нет*
- Парковка – *нет*
- Зона обслуживания торговым объектом – *нет*
- Озеленение - *да*
- Площадка для выгула животных – *нет*
- Площадка отдыха - *нет*
- Пожарный проезд к школе – *нет*
- Проезжая часть - *да*
- Тротуар - *да*
- Хозяйственная площадка – *нет*

4. Графическое отображение:

Условные обозначения:

	Граница дворовой территории
	Граница обслуживания МБУ «ОГХ»
	Граница обслуживания Управляющей организации
	Граница обслуживания иных юр. лиц
	Граница объекта благоустройства
	Место временного хранения снега

Графическая часть. Масштаб 1:1000



# УТВЕРЖДЕНА

Советом депутатов городского  
округа Химки Московской области  
от 28.11.2024 № 39/3

## СХЕМА ГРАНИЦ ПРИЛЕГАЮЩИХ ТЕРРИТОРИЙ

### Справочная информация

1. Местоположение дворовой территории (адресные ориентиры):

*Олимпийская ул д. 1-8, 16-28 (Новогорск) (блокированная застройка)*







2. Площадь обслуживания дворовой территории: 59801.06 (кв.м)

3. Наличие объектов (в том числе благоустройства), расположенных в границах дворовой территории:

- Детская игровая площадка – *да*
- Спортивная площадка – *да*
- Парковка – *да*
- Зона обслуживания торговым объектом – *нет*
- Озеленение - *да*
- Площадка для выгула животных – *нет*
- Площадка отдыха - *нет*
- Пожарный проезд к школе – *нет*
- Проезжая часть - *да*
- Тротуар - *да*
- Хозяйственная площадка – *нет*

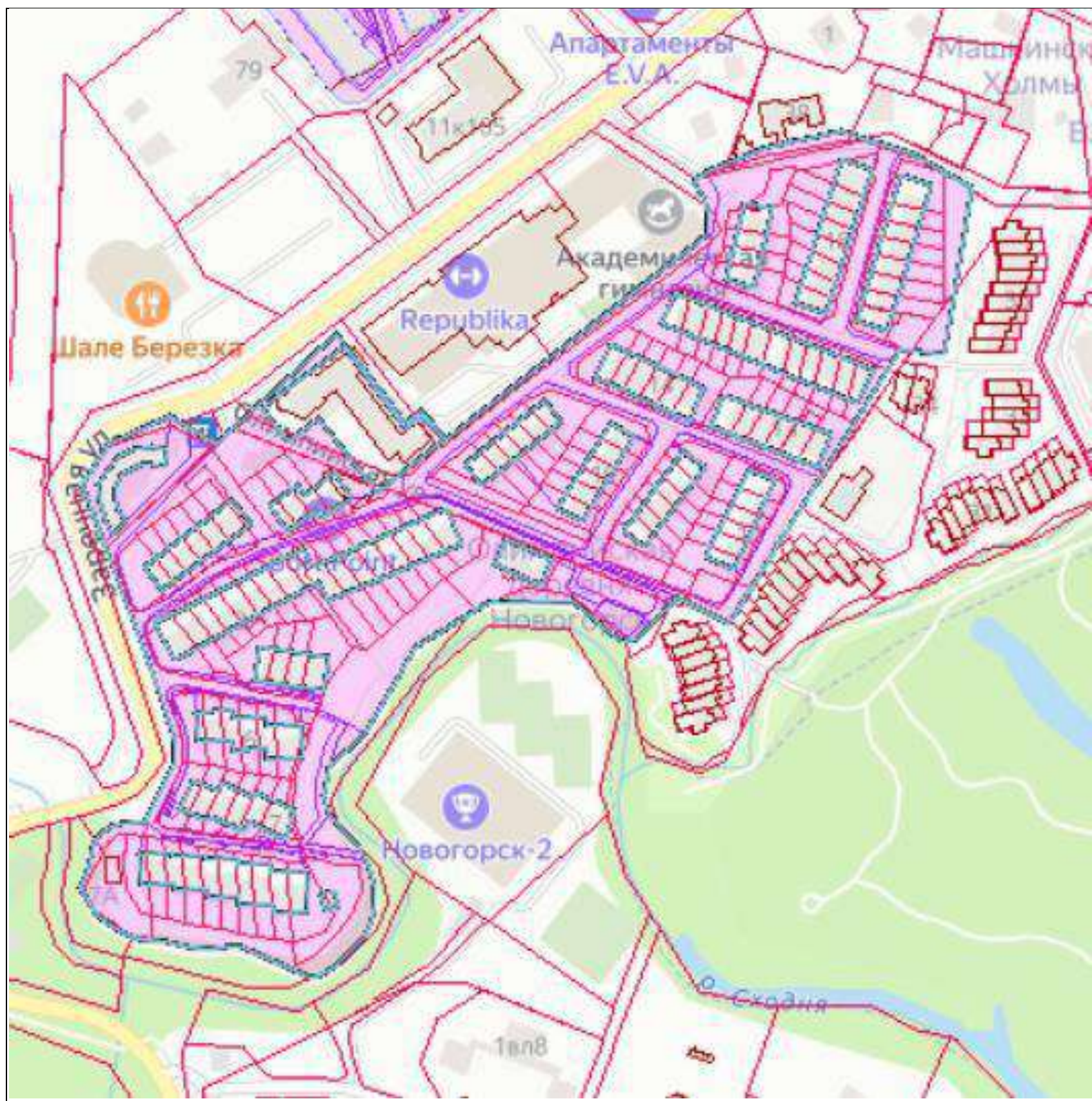
4. Графическое отображение:

Условные обозначения:

	Граница дворовой территории
	Граница обслуживания МБУ «ОГХ»
	Граница обслуживания Управляющей организации
	Граница обслуживания иных юр. лиц
	Граница объекта благоустройства
	Место временного хранения снега



Графическая часть. Масштаб 1:2000





# УТВЕРЖДЕНА

Советом депутатов городского  
округа Химки Московской области  
от 28.11.2024 № 39/3

## СХЕМА ГРАНИЦ ПРИЛЕГАЮЩИХ ТЕРРИТОРИЙ

### Справочная информация

1. Местоположение дворовой территории (адресные ориентиры):

*Опанасенко ул д. 5 к. 1, 2, 3 (Старые Химки) (блокированная застройка)*







2. Площадь обслуживания дворовой территории: 3833.17 (кв.м)

3. Наличие объектов (в том числе благоустройства), расположенных в границах дворовой территории:

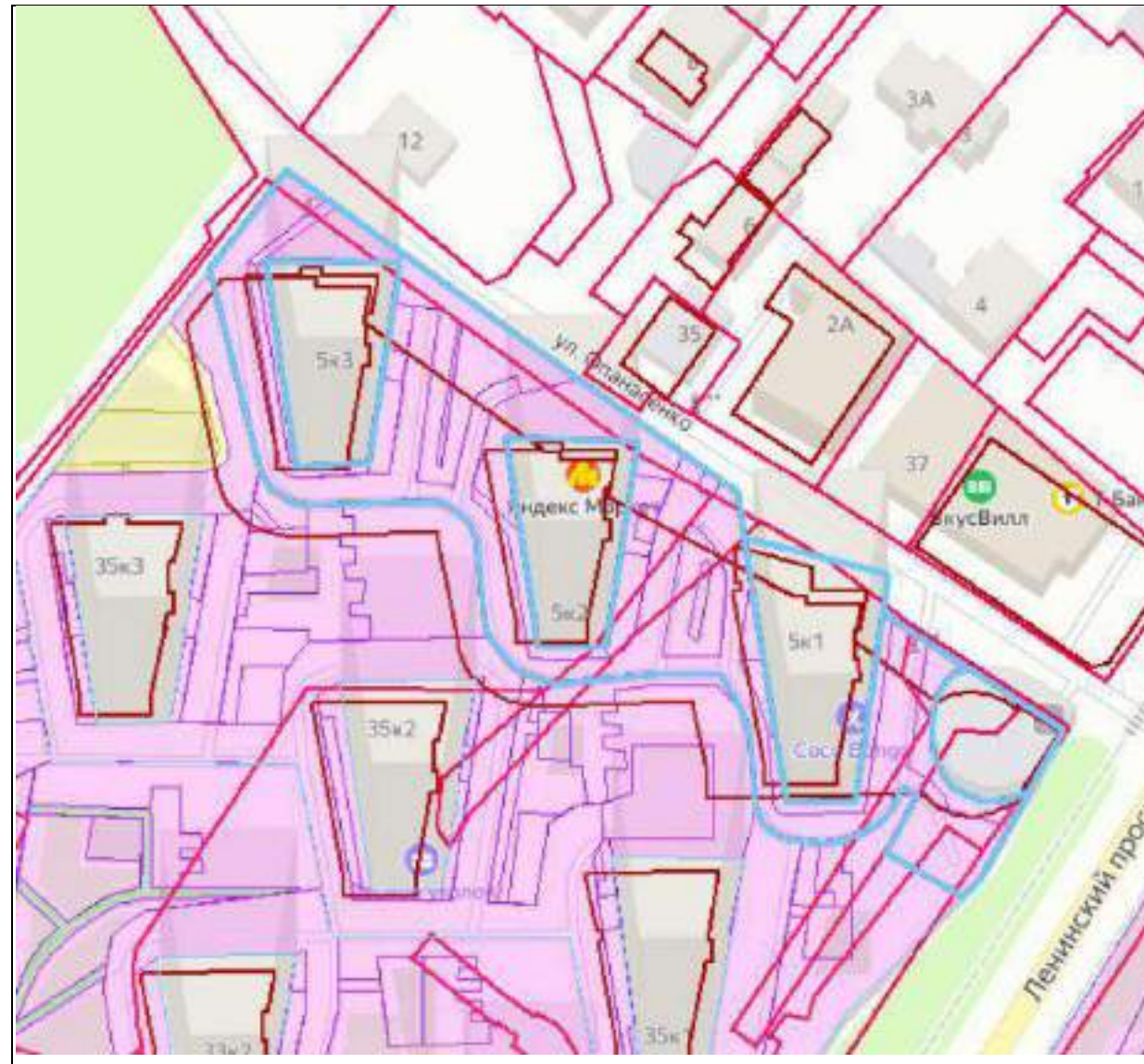
- Детская игровая площадка – *нет*
- Спортивная площадка – *нет*
- Парковка – *да*
- Зона обслуживания торговым объектом – *нет*
- Озеленение - *да*
- Площадка для выгула животных – *нет*
- Площадка отдыха - *нет*
- Пожарный проезд к школе – *нет*
- Проезжая часть - *да*
- Тротуар - *да*
- Хозяйственная площадка – *нет*

4. Графическое отображение:

Условные обозначения:

	Граница дворовой территории
	Граница обслуживания МБУ «ОГХ»
	Граница обслуживания Управляющей организации
	Граница обслуживания иных юр. лиц
	Граница объекта благоустройства
	Место временного хранения снега

Графическая часть. Масштаб 1:1000



# УТВЕРЖДЕНА

Советом депутатов городского  
округа Химки Московской области  
от 28.11.2024 № 39/3

## СХЕМА ГРАНИЦ ПРИЛЕГАЮЩИХ ТЕРРИТОРИЙ

### Справочная информация

1. Местоположение дворовой территории (адресные ориентиры):

*Опанасенко ул д. 14А, к. 1, 2, 3, 4, 5, 6, 7 (Старые Химки) (блокированная застройка)*







2. Площадь обслуживания дворовой территории: 4709.63 (кв.м)

3. Наличие объектов (в том числе благоустройства), расположенных в границах дворовой территории:

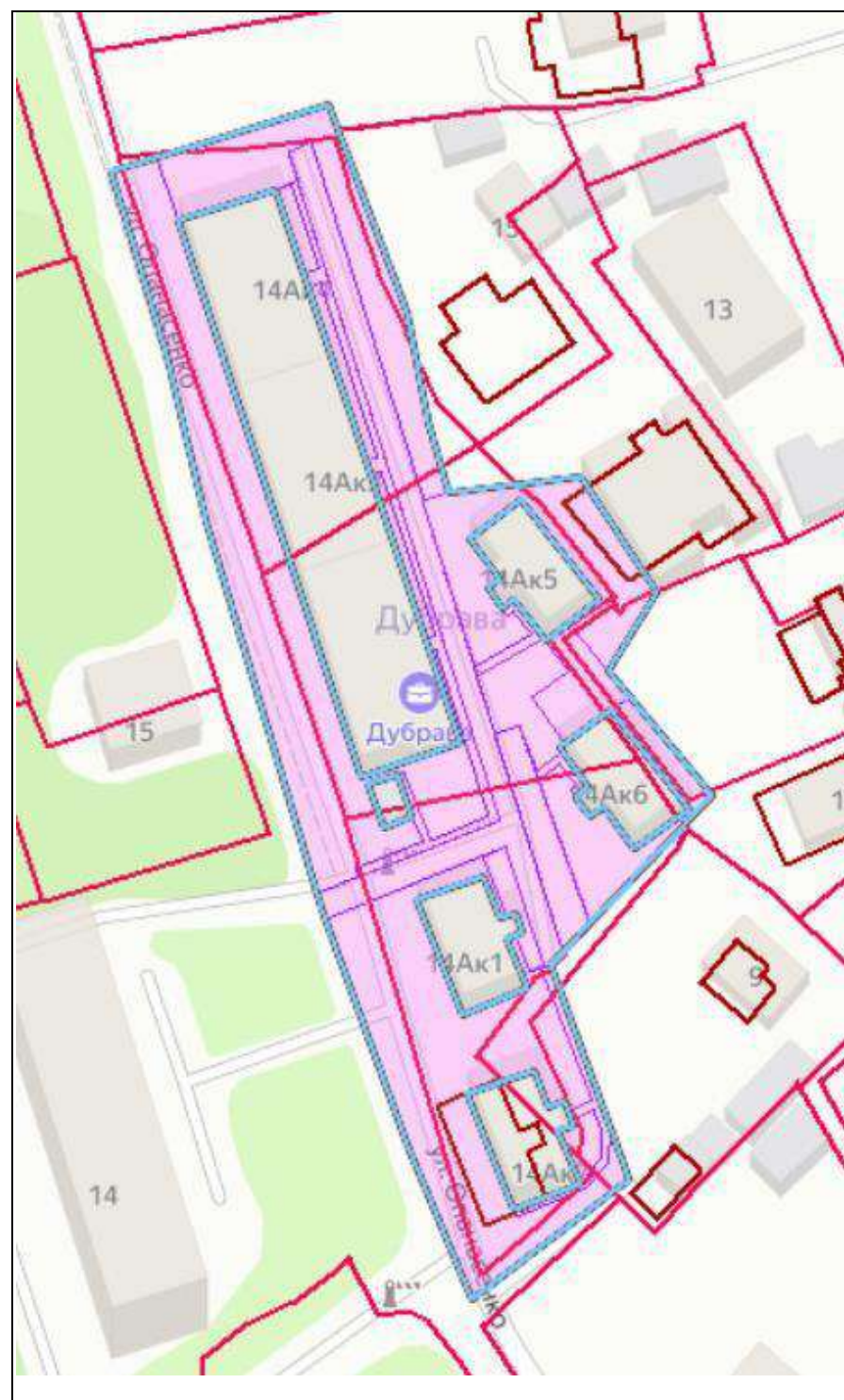
- Детская игровая площадка – *да*
- Спортивная площадка – *нет*
- Парковка – *да*
- Зона обслуживания торговым объектом – *нет*
- Озеленение - *да*
- Площадка для выгула животных – *нет*
- Площадка отдыха - *нет*
- Пожарный проезд к школе – *нет*
- Проезжая часть - *да*
- Тротуар - *да*
- Хозяйственная площадка – *нет*

4. Графическое отображение:

Условные обозначения:

	Граница дворовой территории
	Граница обслуживания МБУ «ОГХ»
	Граница обслуживания Управляющей организации
	Граница обслуживания иных юр. лиц
	Граница объекта благоустройства
	Место временного хранения снега

Графическая часть. Масштаб 1:1000





# УТВЕРЖДЕНА

Советом депутатов городского  
округа Химки Московской области  
от 28.11.2024 № 39/3

## СХЕМА ГРАНИЦ ПРИЛЕГАЮЩИХ ТЕРРИТОРИЙ

### Справочная информация

1. Местоположение дворовой территории (адресные ориентиры):

*Павлова ул д. 6А (Старые Химки)*







2. Площадь обслуживания дворовой территории: 1239.37 (кв.м)

3. Наличие объектов (в том числе благоустройства), расположенных в границах дворовой территории:

- Детская игровая площадка – *нет*
- Спортивная площадка – *нет*
- Парковка – *нет*
- Зона обслуживания торговым объектом – *нет*
- Озеленение - *да*
- Площадка для выгула животных – *нет*
- Площадка отдыха - *нет*
- Пожарный проезд к школе – *нет*
- Проезжая часть - *нет*
- Тротуар - *да*
- Хозяйственная площадка – *нет*

4. Графическое отображение:

Условные обозначения:

	Граница дворовой территории
	Граница обслуживания МБУ «ОГХ»
	Граница обслуживания Управляющей организации
	Граница обслуживания иных юр. лиц
	Граница объекта благоустройства
	Место временного хранения снега

Графическая часть. Масштаб 1:1000



# УТВЕРЖДЕНА

Советом депутатов городского  
округа Химки Московской области  
от 28.11.2024 № 39/3

## СХЕМА ГРАНИЦ ПРИЛЕГАЮЩИХ ТЕРРИТОРИЙ

### Справочная информация

1. Местоположение дворовой территории (адресные ориентиры):

*Панфилова ул д. 3 (Новые Химки) (блокированная застройка)*







2. Площадь обслуживания дворовой территории: 5997.95 (кв.м)

3. Наличие объектов (в том числе благоустройства), расположенных в границах дворовой территории:

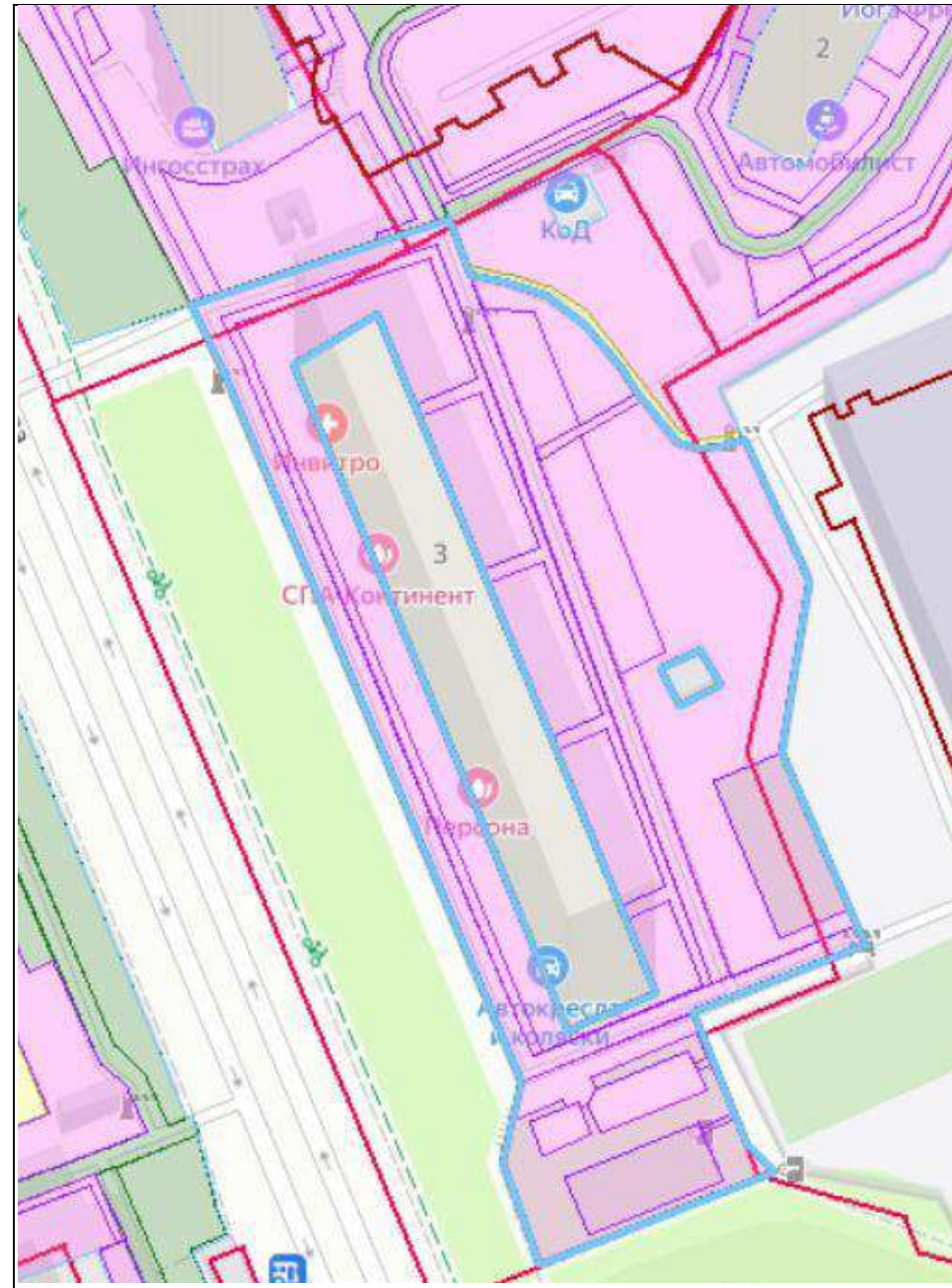
- Детская игровая площадка – *да*
- Спортивная площадка – *да*
- Парковка – *да*
- Зона обслуживания торговым объектом – *нет*
- Озеленение - *да*
- Площадка для выгула животных – *нет*
- Площадка отдыха - *да*
- Пожарный проезд к школе – *нет*
- Проезжая часть - *да*
- Тротуар - *да*
- Хозяйственная площадка – *нет*

4. Графическое отображение:

Условные обозначения:

	Граница дворовой территории
	Граница обслуживания МБУ «ОГХ»
	Граница обслуживания Управляющей организации
	Граница обслуживания иных юр. лиц
	Граница объекта благоустройства
	Место временного хранения снега

Графическая часть.





# УТВЕРЖДЕНА

Советом депутатов городского  
округа Химки Московской области  
от 28.11.2024 № 39/3

## СХЕМА ГРАНИЦ ПРИЛЕГАЮЩИХ ТЕРРИТОРИЙ

### Справочная информация

1. Местоположение дворовой территории (адресные ориентиры):

*Панфилова ул д. 15, 16, 17, 18 (Новые Химки)*







2. Площадь обслуживания дворовой территории: 14288.63 (кв.м)

3. Наличие объектов (в том числе благоустройства), расположенных в границах дворовой территории:

- Детская игровая площадка – *да*
- Спортивная площадка – *да*
- Парковка – *да*
- Зона обслуживания торговым объектом – *нет*
- Озеленение - *да*
- Площадка для выгула животных – *нет*
- Площадка отдыха - *нет*
- Пожарный проезд к школе – *нет*
- Проезжая часть - *да*
- Тротуар - *да*
- Хозяйственная площадка – *нет*

4. Графическое отображение:

Условные обозначения:

	Граница дворовой территории
	Граница обслуживания МБУ «ОГХ»
	Граница обслуживания Управляющей организации
	Граница обслуживания иных юр. лиц
	Граница объекта благоустройства
	Место временного хранения снега

Графическая часть.



# УТВЕРЖДЕНА

Советом депутатов городского  
округа Химки Московской области  
от 28.11.2024 № 39/3

## СХЕМА ГРАНИЦ ПРИЛЕГАЮЩИХ ТЕРРИТОРИЙ

### Справочная информация

1. Местоположение дворовой территории (адресные ориентиры):

*Папанина ул д. 8 (Сходня)*







2. Площадь обслуживания дворовой территории: 2010.3 (кв.м)

3. Наличие объектов (в том числе благоустройства), расположенных в границах дворовой территории:

- Детская игровая площадка – *нет*
- Спортивная площадка – *нет*
- Парковка – *да*
- Зона обслуживания торговым объектом – *нет*
- Озеленение - *да*
- Площадка для выгула животных – *нет*
- Площадка отдыха - *нет*
- Пожарный проезд к школе – *нет*
- Проезжая часть - *да*
- Тротуар - *да*
- Хозяйственная площадка – *нет*

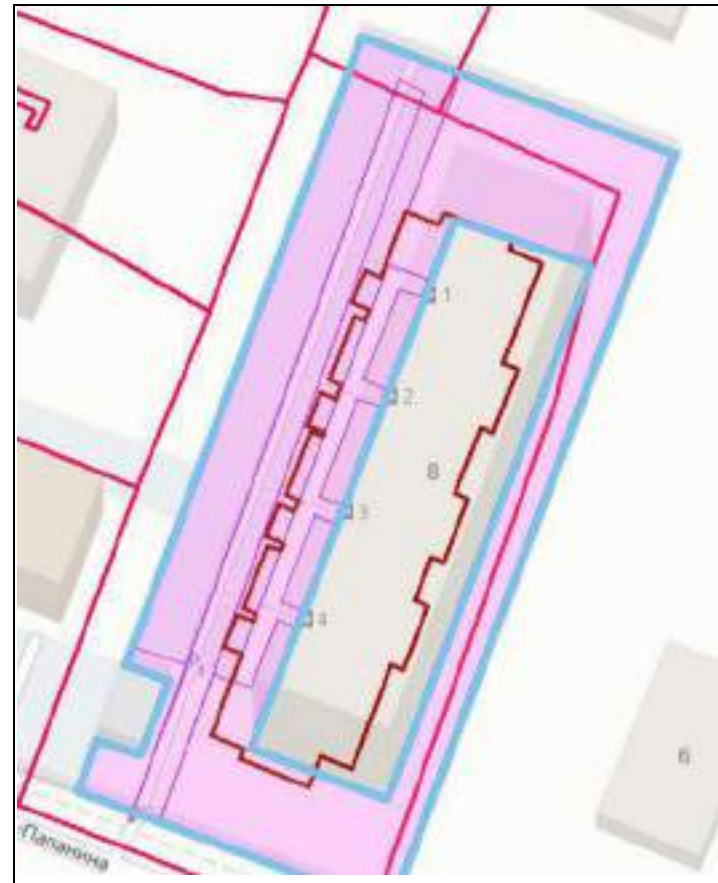
4. Графическое отображение:

Условные обозначения:

	Граница дворовой территории
	Граница обслуживания МБУ «ОГХ»
	Граница обслуживания Управляющей организации
	Граница обслуживания иных юр. лиц
	Граница объекта благоустройства
	Место временного хранения снега



Графическая часть.





# УТВЕРЖДЕНА

Советом депутатов городского  
округа Химки Московской области  
от 28.11.2024 № 39/3

## СХЕМА ГРАНИЦ ПРИЛЕГАЮЩИХ ТЕРРИТОРИЙ

### Справочная информация

1. Местоположение дворовой территории (адресные ориентиры):

*Парковая ул д. 5, Юбилейный пр-кт д. 72 (Новые Химки)*







2. Площадь обслуживания дворовой территории: 7178.09 (кв.м)

3. Наличие объектов (в том числе благоустройства), расположенных в границах дворовой территории:

- Детская игровая площадка – *нет*
- Спортивная площадка – *нет*
- Парковка – *да*
- Зона обслуживания торговым объектом – *нет*
- Озеленение - *да*
- Площадка для выгула животных – *нет*
- Площадка отдыха - *нет*
- Пожарный проезд к школе – *нет*
- Проезжая часть - *да*
- Тротуар - *да*
- Хозяйственная площадка – *нет*

4. Графическое отображение:

Условные обозначения:

	Граница дворовой территории
	Граница обслуживания МБУ «ОГХ»
	Граница обслуживания Управляющей организации
	Граница обслуживания иных юр. лиц
	Граница объекта благоустройства
	Место временного хранения снега

Графическая часть.



# УТВЕРЖДЕНА

Советом депутатов городского  
округа Химки Московской области  
от 28.11.2024 № 39/3

## СХЕМА ГРАНИЦ ПРИЛЕГАЮЩИХ ТЕРРИТОРИЙ

### Справочная информация

1. Местоположение дворовой территории (адресные ориентиры):

*Парковая ул д. 6, 8, 9 (Новые Химки)*

2. Площадь обслуживания дворовой территории: 16370.09 (кв.м)

3. Наличие объектов (в том числе благоустройства), расположенных в границах дворовой территории:

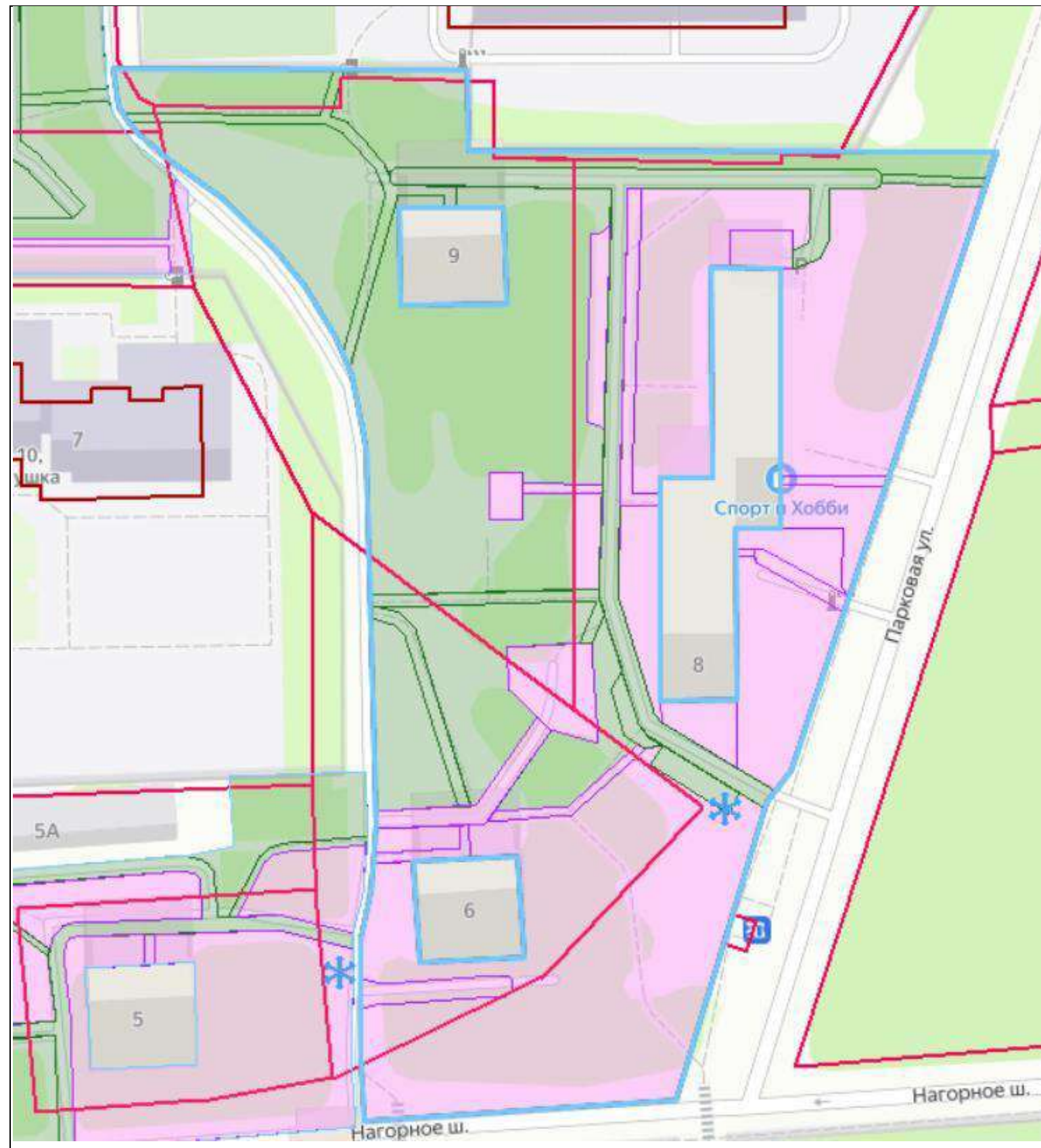
- Детская игровая площадка – *да*
- Спортивная площадка – *нет*
- Парковка – *да*
- Зона обслуживания торговым объектом – *нет*
- Озеленение - *да*
- Площадка для выгула животных – *нет*
- Площадка отдыха - *нет*
- Пожарный проезд к школе – *нет*
- Проезжая часть - *да*
- Тротуар - *да*
- Хозяйственная площадка – *нет*

4. Графическое отображение:

Условные обозначения:

	Граница дворовой территории
	Граница обслуживания МБУ «ОГХ»
	Граница обслуживания Управляющей организации
	Граница обслуживания иных юр. лиц
	Граница объекта благоустройства
	Место временного хранения снега

Графическая часть.





# УТВЕРЖДЕНА

Советом депутатов городского  
округа Химки Московской области  
от 28.11.2024 № 39/3

## СХЕМА ГРАНИЦ ПРИЛЕГАЮЩИХ ТЕРРИТОРИЙ

### Справочная информация

1. Местоположение дворовой территории (адресные ориентиры):

*Первомайская ул д. 5 (Старые Химки) (блокированная застройка)*

2. Площадь обслуживания дворовой территории: 4832.97 (кв.м)

3. Наличие объектов (в том числе благоустройства), расположенных в границах дворовой территории:

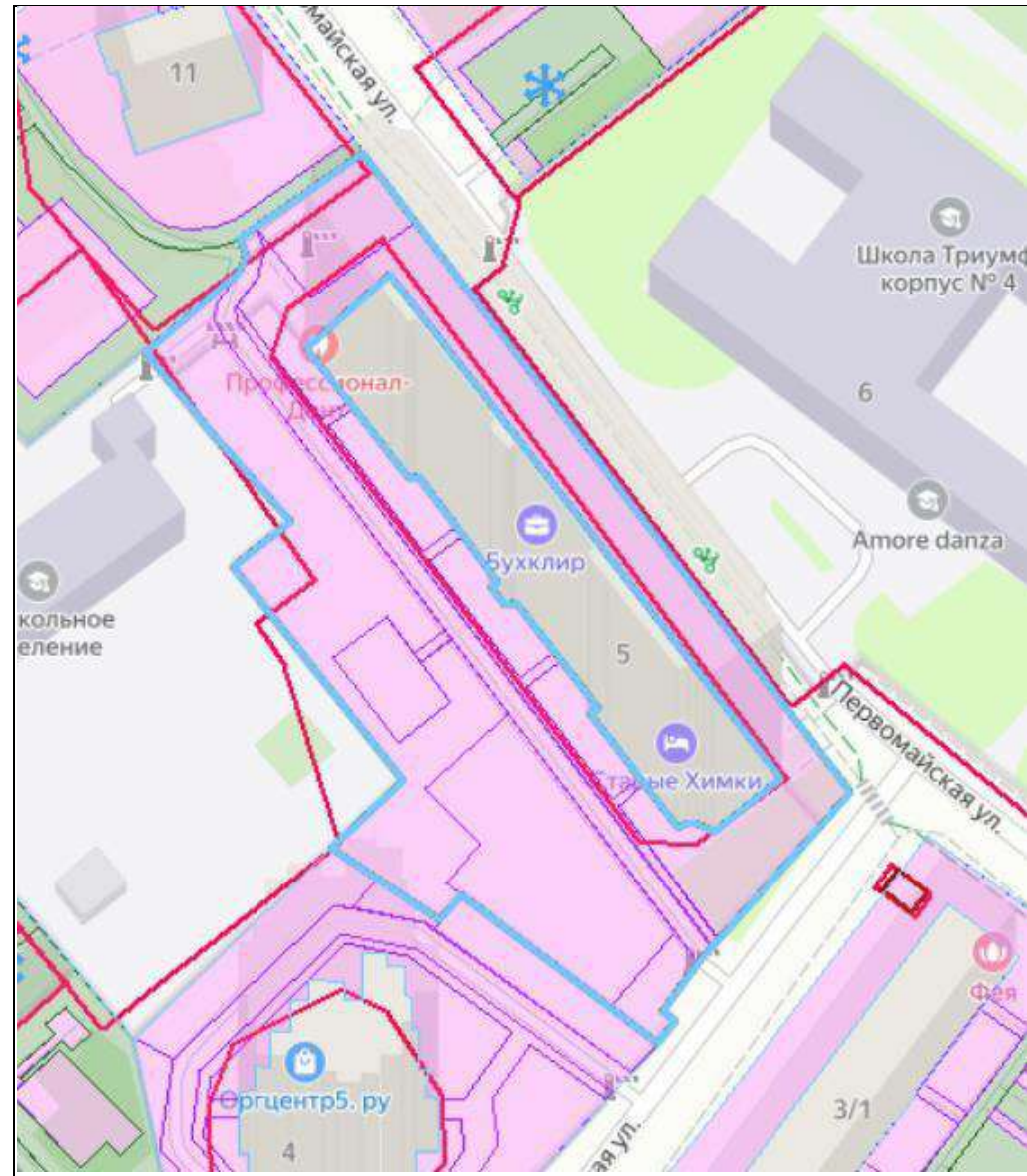
- Детская игровая площадка – *да*
- Спортивная площадка – *нет*
- Парковка – *да*
- Зона обслуживания торговым объектом – *нет*
- Озеленение - *да*
- Площадка для выгула животных – *нет*
- Площадка отдыха - *нет*
- Пожарный проезд к школе – *нет*
- Проезжая часть - *да*
- Тротуар - *да*
- Хозяйственная площадка – *нет*

4. Графическое отображение:

Условные обозначения:

	Граница дворовой территории
	Граница обслуживания МБУ «ОГХ»
	Граница обслуживания Управляющей организации
	Граница обслуживания иных юр. лиц
	Граница объекта благоустройства
	Место временного хранения снега

# Графическая часть



# УТВЕРЖДЕНА

Советом депутатов городского  
округа Химки Московской области  
от 28.11.2024 № 39/3

## СХЕМА ГРАНИЦ ПРИЛЕГАЮЩИХ ТЕРРИТОРИЙ

### Справочная информация

1. Местоположение дворовой территории (адресные ориентиры):

*Первомайская ул д. 16, Союзная ул д. 1, Энгельса ул д. 2, 4, 6 (Старые Химки)*

2. Площадь обслуживания дворовой территории: *15754.23* (кв.м)

3. Наличие объектов (в том числе благоустройства), расположенных в границах дворовой территории:

- Детская игровая площадка – *да*
- Спортивная площадка – *да*
- Парковка – *да*
- Зона обслуживания торговым объектом – *нет*
- Озеленение - *да*
- Площадка для выгула животных – *нет*
- Площадка отдыха - *нет*
- Пожарный проезд к школе – *нет*
- Проезжая часть - *да*
- Тротуар - *да*
- Хозяйственная площадка – *нет*

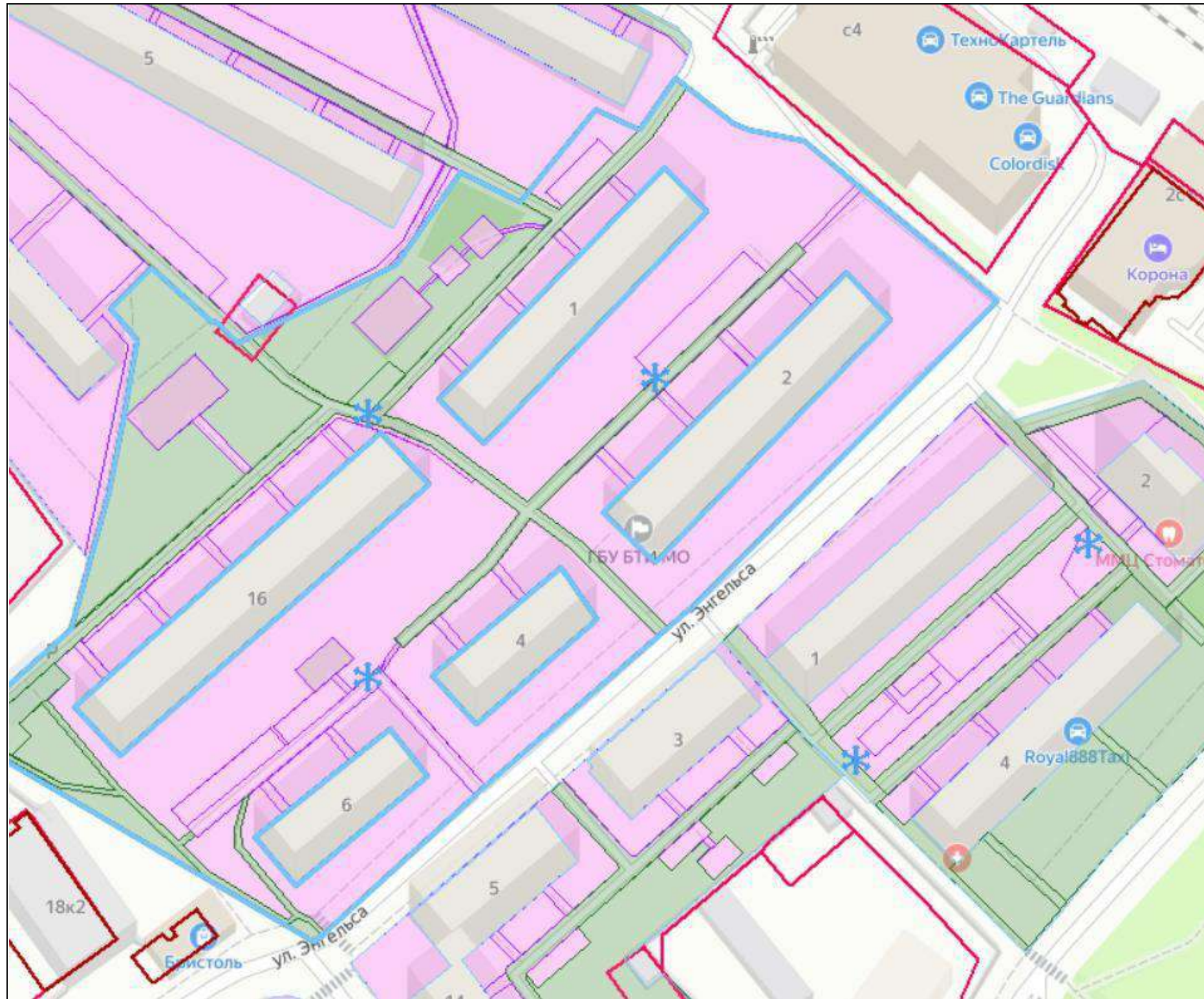
4. Графическое отображение:

Условные обозначения:

	Граница дворовой территории
	Граница обслуживания МБУ «ОГХ»
	Граница обслуживания Управляющей организации
	Граница обслуживания иных юр. лиц
	Граница объекта благоустройства
	Место временного хранения снега



Графическая часть.





# УТВЕРЖДЕНА

Советом депутатов городского  
округа Химки Московской области  
от 28.11.2024 № 39/3

## СХЕМА ГРАНИЦ ПРИЛЕГАЮЩИХ ТЕРРИТОРИЙ

### Справочная информация

1. Местоположение дворовой территории (адресные ориентиры):

*Первомайская ул д. 22, 24 (Сходня)*

2. Площадь обслуживания дворовой территории: 3350.18 (кв.м)

3. Наличие объектов (в том числе благоустройства), расположенных в границах дворовой территории:

- Детская игровая площадка – *да*
- Спортивная площадка – *да*
- Парковка – *да*
- Зона обслуживания торговым объектом – *нет*
- Озеленение - *да*
- Площадка для выгула животных – *нет*
- Площадка отдыха - *нет*
- Пожарный проезд к школе – *нет*
- Проезжая часть - *да*
- Тротуар - *да*
- Хозяйственная площадка – *да*

4. Графическое отображение:

Условные обозначения:

	Граница дворовой территории
	Граница обслуживания МБУ «ОГХ»
	Граница обслуживания Управляющей организации
	Граница обслуживания иных юр. лиц
	Граница объекта благоустройства
	Место временного хранения снега

Графическая часть.



# УТВЕРЖДЕНА

Советом депутатов городского  
округа Химки Московской области  
от 28.11.2024 № 39/3

## СХЕМА ГРАНИЦ ПРИЛЕГАЮЩИХ ТЕРРИТОРИЙ

### Справочная информация

1. Местоположение дворовой территории (адресные ориентиры):

*Первомайская ул д. 25, 27, 27А (Сходня)*

2. Площадь обслуживания дворовой территории: 9543.63 (кв.м)

3. Наличие объектов (в том числе благоустройства), расположенных в границах дворовой территории:

- Детская игровая площадка – *да*
- Спортивная площадка – *нет*
- Парковка – *да*
- Зона обслуживания торговым объектом – *нет*
- Озеленение - *да*
- Площадка для выгула животных – *нет*
- Площадка отдыха - *нет*
- Пожарный проезд к школе – *нет*
- Проезжая часть - *да*
- Тротуар - *да*
- Хозяйственная площадка – *нет*

4. Графическое отображение:

Условные обозначения:

	Граница дворовой территории
	Граница обслуживания МБУ «ОГХ»
	Граница обслуживания Управляющей организации
	Граница обслуживания иных юр. лиц
	Граница объекта благоустройства
	Место временного хранения снега

Графическая часть.





# УТВЕРЖДЕНА

Советом депутатов городского  
округа Химки Московской области  
от 28.11.2024 № 39/3

## СХЕМА ГРАНИЦ ПРИЛЕГАЮЩИХ ТЕРРИТОРИЙ

### Справочная информация

1. Местоположение дворовой территории (адресные ориентиры):

*Первомайская ул д. 28, 28 к. 1, 2 (Сходня)*

2. Площадь обслуживания дворовой территории: 9156.66 (кв.м)

3. Наличие объектов (в том числе благоустройства), расположенных в границах дворовой территории:

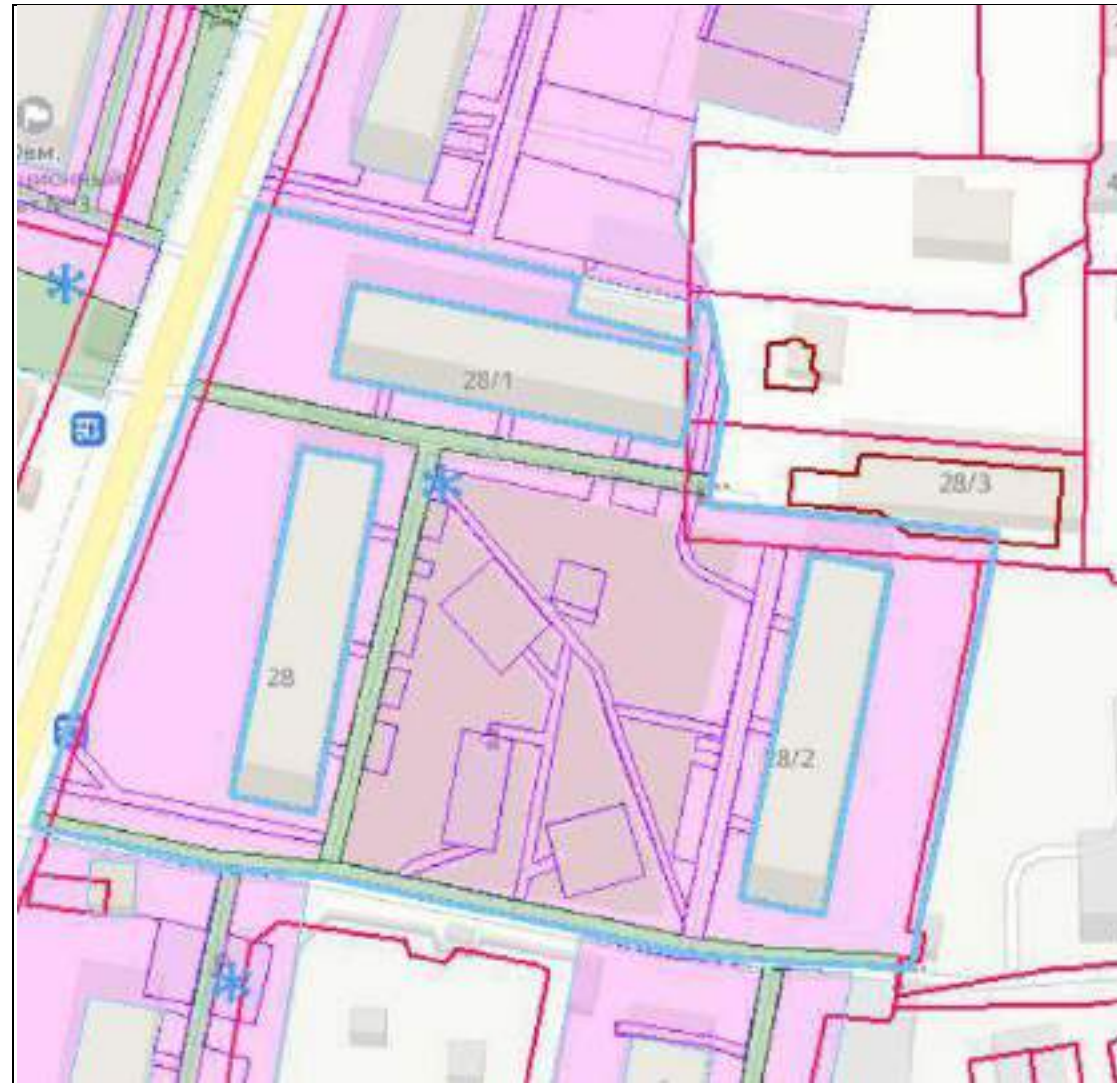
- Детская игровая площадка – *да*
- Спортивная площадка – *да*
- Парковка – *да*
- Зона обслуживания торговым объектом – *нет*
- Озеленение - *да*
- Площадка для выгула животных – *нет*
- Площадка отдыха - *нет*
- Пожарный проезд к школе – *нет*
- Проезжая часть - *да*
- Тротуар - *да*
- Хозяйственная площадка – *нет*

4. Графическое отображение:

Условные обозначения:

	Граница дворовой территории
	Граница обслуживания МБУ «ОГХ»
	Граница обслуживания Управляющей организации
	Граница обслуживания иных юр. лиц
	Граница объекта благоустройства
	Место временного хранения снега

Графическая часть.



# УТВЕРЖДЕНА

Советом депутатов городского  
округа Химки Московской области  
от 28.11.2024 № 39/3

## СХЕМА ГРАНИЦ ПРИЛЕГАЮЩИХ ТЕРРИТОРИЙ

### Справочная информация

1. Местоположение дворовой территории (адресные ориентиры):

*Первомайская ул д. 30 (Сходня)*

2. Площадь обслуживания дворовой территории: 5154.78 (кв.м)

3. Наличие объектов (в том числе благоустройства), расположенных в границах дворовой территории:

- Детская игровая площадка – *да*
- Спортивная площадка – *да*
- Парковка – *да*
- Зона обслуживания торговым объектом – *нет*
- Озеленение - *да*
- Площадка для выгула животных – *нет*
- Площадка отдыха - *нет*
- Пожарный проезд к школе – *нет*
- Проезжая часть - *да*
- Тротуар - *да*
- Хозяйственная площадка – *нет*

4. Графическое отображение:

Условные обозначения:

	Граница дворовой территории
	Граница обслуживания МБУ «ОГХ»
	Граница обслуживания Управляющей организации
	Граница обслуживания иных юр. лиц
	Граница объекта благоустройства
	Место временного хранения снега

Графическая часть.





# УТВЕРЖДЕНА

Советом депутатов городского  
округа Химки Московской области  
от 28.11.2024 № 39/3

## СХЕМА ГРАНИЦ ПРИЛЕГАЮЩИХ ТЕРРИТОРИЙ

### Справочная информация

1. Местоположение дворовой территории (адресные ориентиры):

*Первомайская ул д. 37 к. 1, 2 (Сходня) (блокированная застройка)*

2. Площадь обслуживания дворовой территории: 8954.57 (кв.м)

3. Наличие объектов (в том числе благоустройства), расположенных в границах дворовой территории:

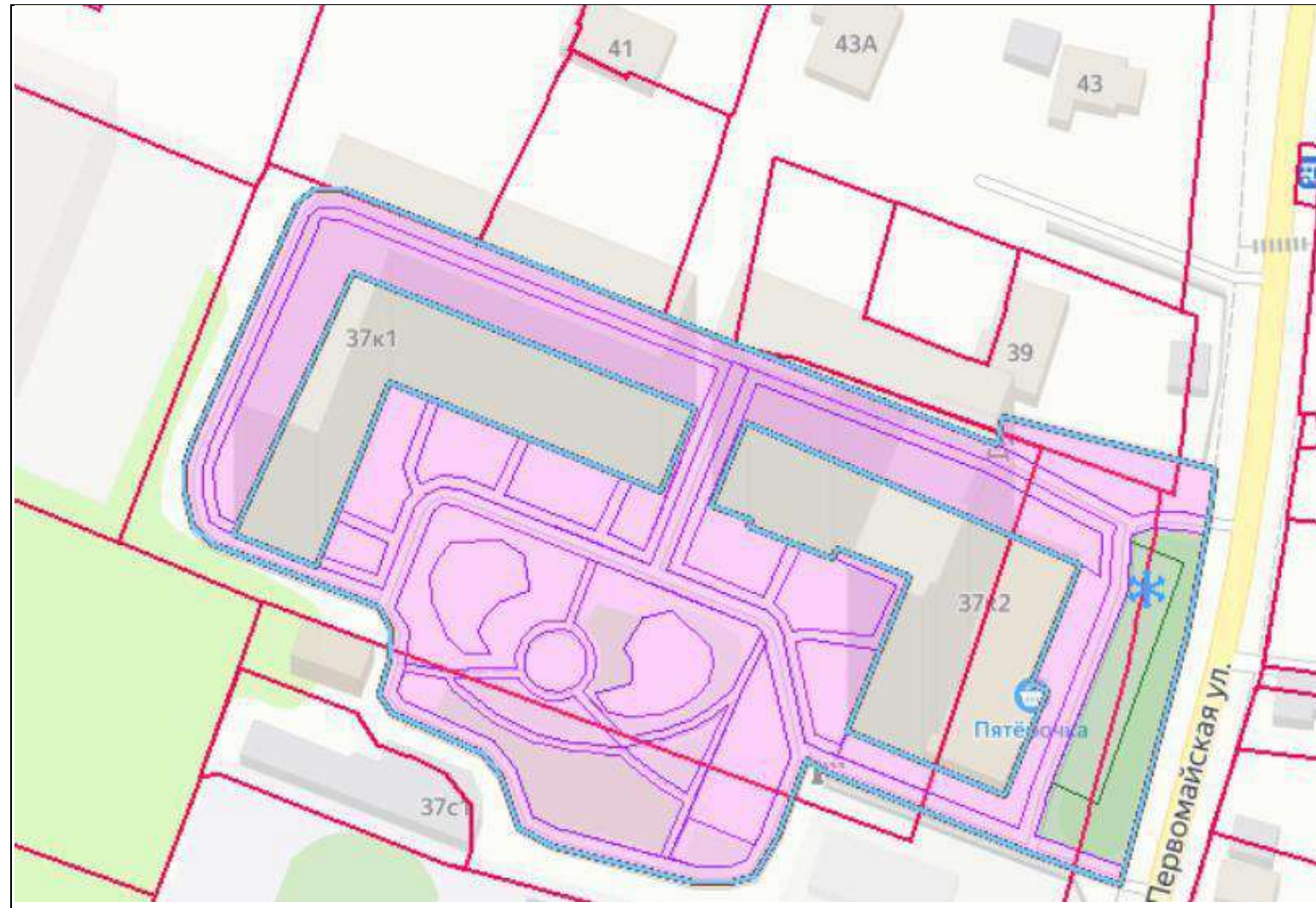
- Детская игровая площадка – *да*
- Спортивная площадка – *нет*
- Парковка – *да*
- Зона обслуживания торговым объектом – *нет*
- Озеленение - *да*
- Площадка для выгула животных – *нет*
- Площадка отдыха - *нет*
- Пожарный проезд к школе – *нет*
- Проезжая часть - *да*
- Тротуар - *да*
- Хозяйственная площадка – *нет*

4. Графическое отображение:

Условные обозначения:

	Граница дворовой территории
	Граница обслуживания МБУ «ОГХ»
	Граница обслуживания Управляющей организации
	Граница обслуживания иных юр. лиц
	Граница объекта благоустройства
	Место временного хранения снега

Графическая часть.



# УТВЕРЖДЕНА

Советом депутатов городского  
округа Химки Московской области  
от 28.11.2024 № 39/3

## СХЕМА ГРАНИЦ ПРИЛЕГАЮЩИХ ТЕРРИТОРИЙ Справочная информация

1. Местоположение дворовой территории (адресные ориентиры):

*Первомайская ул д. 37 к. 1, 2 (Сходня) (блокированная застройка)*







2. Площадь обслуживания дворовой территории: 8954.57 (кв.м)

3. Наличие объектов (в том числе благоустройства), расположенных в границах дворовой территории:

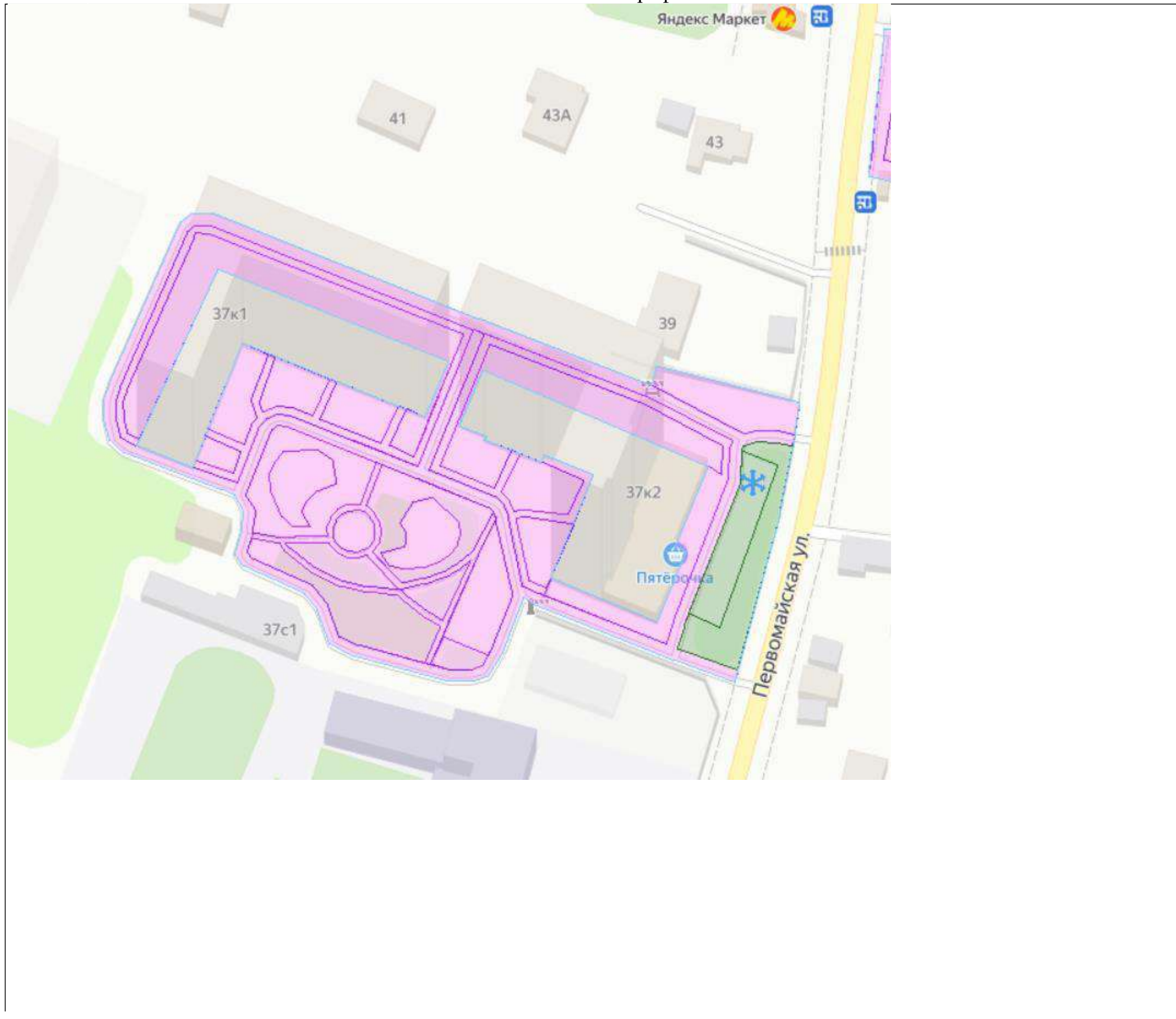
- Детская игровая площадка – *да*
- Спортивная площадка – *нет*
- Парковка – *да*
- Зона обслуживания торговым объектом – *нет*
- Озеленение - *да*
- Площадка для выгула животных – *нет*
- Площадка отдыха - *нет*
- Пожарный проезд к школе – *нет*
- Проезжая часть - *да*
- Тротуар - *да*
- Хозяйственная площадка – *нет*

4. Графическое отображение:

Условные обозначения:

	Граница дворовой территории
	Граница обслуживания МБУ «ОГХ»
	Граница обслуживания Управляющей организации
	Граница обслуживания иных юр. лиц
	Граница объекта благоустройства
	Место временного хранения снега

Графическая часть.





# УТВЕРЖДЕНА

Советом депутатов городского  
округа Химки Московской области  
от 28.11.2024 № 39/3

## СХЕМА ГРАНИЦ ПРИЛЕГАЮЩИХ ТЕРРИТОРИЙ

### Справочная информация

1. Местоположение дворовой территории (адресные ориентиры):

*Первомайская ул д. 46 (Сходня)*







2. Площадь обслуживания дворовой территории: 1087.46 (кв.м)

3. Наличие объектов (в том числе благоустройства), расположенных в границах дворовой территории:

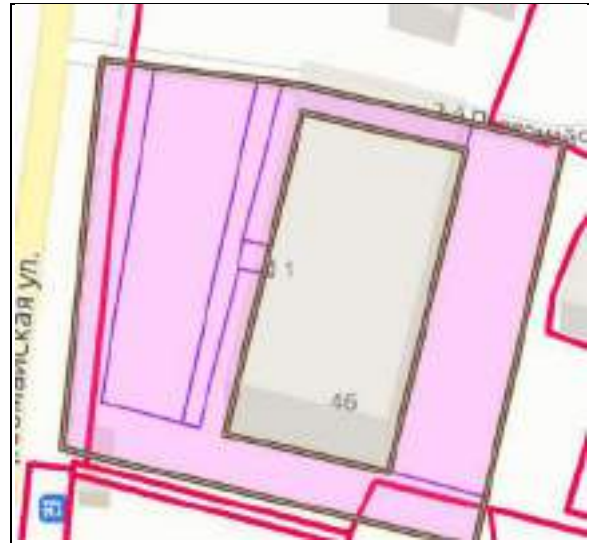
- Детская игровая площадка – *нет*
- Спортивная площадка – *нет*
- Парковка – *да*
- Зона обслуживания торговым объектом – *нет*
- Озеленение - *да*
- Площадка для выгула животных – *нет*
- Площадка отдыха - *нет*
- Пожарный проезд к школе – *нет*
- Проезжая часть - *да*
- Тротуар - *да*
- Хозяйственная площадка – *нет*

4. Графическое отображение:

Условные обозначения:

	Граница дворовой территории
	Граница обслуживания МБУ «ОГХ»
	Граница обслуживания Управляющей организации
	Граница обслуживания иных юр. лиц
	Граница объекта благоустройства
	Место временного хранения снега

Графическая часть.



# УТВЕРЖДЕНА

Советом депутатов городского  
округа Химки Московской области  
от 28.11.2024 № 39/3

## СХЕМА ГРАНИЦ ПРИЛЕГАЮЩИХ ТЕРРИТОРИЙ

### Справочная информация

1. Местоположение дворовой территории (адресные ориентиры):

*Первомайская ул д. 47, 49 (Сходня)*

2. Площадь обслуживания дворовой территории: 8211.38 (кв.м)

3. Наличие объектов (в том числе благоустройства), расположенных в границах дворовой территории:

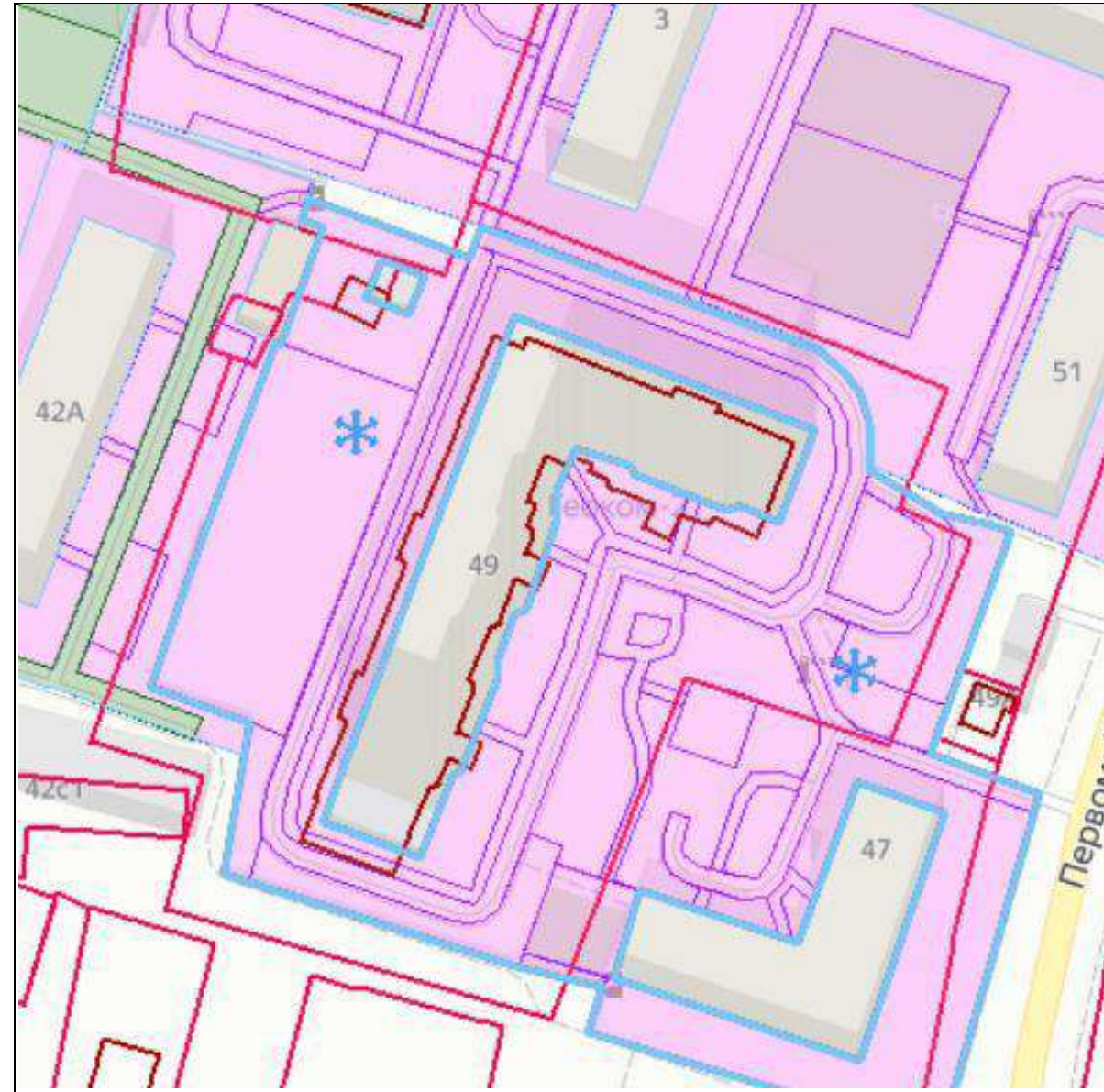
- Детская игровая площадка – *да*
- Спортивная площадка – *да*
- Парковка – *да*
- Зона обслуживания торговым объектом – *нет*
- Озеленение - *да*
- Площадка для выгула животных – *нет*
- Площадка отдыха - *нет*
- Пожарный проезд к школе – *нет*
- Проезжая часть - *да*
- Тротуар - *да*
- Хозяйственная площадка – *нет*

4. Графическое отображение:

Условные обозначения:

	Граница дворовой территории
	Граница обслуживания МБУ «ОГХ»
	Граница обслуживания Управляющей организации
	Граница обслуживания иных юр. лиц
	Граница объекта благоустройства
	Место временного хранения снега

Графическая часть.





# УТВЕРЖДЕНА

Советом депутатов городского  
округа Химки Московской области  
от 28.11.2024 № 39/3

## СХЕМА ГРАНИЦ ПРИЛЕГАЮЩИХ ТЕРРИТОРИЙ

### Справочная информация

1. Местоположение дворовой территории (адресные ориентиры):

*Первомайская ул д. 59 (Сходня) (блокированная застройка)*







2. Площадь обслуживания дворовой территории: 12122.91 (кв.м)

3. Наличие объектов (в том числе благоустройства), расположенных в границах дворовой территории:

- Детская игровая площадка – *да*
- Спортивная площадка – *да*
- Парковка – *да*
- Зона обслуживания торговым объектом – *нет*
- Озеленение - *да*
- Площадка для выгула животных – *нет*
- Площадка отдыха - *нет*
- Пожарный проезд к школе – *нет*
- Проезжая часть - *да*
- Тротуар - *да*
- Хозяйственная площадка – *нет*

4. Графическое отображение:

Условные обозначения:

	Граница дворовой территории
	Граница обслуживания МБУ «ОГХ»
	Граница обслуживания Управляющей организации
	Граница обслуживания иных юр. лиц
	Граница объекта благоустройства
	Место временного хранения снега

Графическая часть. Масштаб 1:1000



# УТВЕРЖДЕНА

Советом депутатов городского  
округа Химки Московской области  
от 28.11.2024 № 39/3

## СХЕМА ГРАНИЦ ПРИЛЕГАЮЩИХ ТЕРРИТОРИЙ

### Справочная информация

1. Местоположение дворовой территории (адресные ориентиры):

*Первомайская ул д. 77 (Сходня)*

2. Площадь обслуживания дворовой территории: 3088.97 (кв.м)

3. Наличие объектов (в том числе благоустройства), расположенных в границах дворовой территории:

- Детская игровая площадка – *нет*
- Спортивная площадка – *нет*
- Парковка – *нет*
- Зона обслуживания торговым объектом – *нет*
- Озеленение - *да*
- Площадка для выгула животных – *нет*
- Площадка отдыха - *нет*
- Пожарный проезд к школе – *нет*
- Проезжая часть - *нет*
- Тротуар - *да*
- Хозяйственная площадка – *нет*

4. Графическое отображение:

Условные обозначения:

	Граница дворовой территории
	Граница обслуживания МБУ «ОГХ»
	Граница обслуживания Управляющей организации
	Граница обслуживания иных юр. лиц
	Граница объекта благоустройства
	Место временного хранения снега

Графическая часть. Масштаб 1:1000





# УТВЕРЖДЕНА

Советом депутатов городского  
округа Химки Московской области  
от 28.11.2024 № 39/3

## СХЕМА ГРАНИЦ ПРИЛЕГАЮЩИХ ТЕРРИТОРИЙ

### Справочная информация

1. Местоположение дворовой территории (адресные ориентиры):

*Первомайская ул д. 77Ж, 89 (Сходня)*

2. Площадь обслуживания дворовой территории: 6819.38 (кв.м)

3. Наличие объектов (в том числе благоустройства), расположенных в границах дворовой территории:

- Детская игровая площадка – *да*
- Спортивная площадка – *нет*
- Парковка – *нет*
- Зона обслуживания торговым объектом – *нет*
- Озеленение - *да*
- Площадка для выгула животных – *нет*
- Площадка отдыха - *нет*
- Пожарный проезд к школе – *нет*
- Проезжая часть - *да*
- Тротуар - *да*
- Хозяйственная площадка – *нет*

4. Графическое отображение:

Условные обозначения:

	Граница дворовой территории
	Граница обслуживания МБУ «ОГХ»
	Граница обслуживания Управляющей организации
	Граница обслуживания иных юр. лиц
	Граница объекта благоустройства
	Место временного хранения снега

Графическая часть.



# УТВЕРЖДЕНА

Советом депутатов городского  
округа Химки Московской области  
от 28.11.2024 № 39/3

## СХЕМА ГРАНИЦ ПРИЛЕГАЮЩИХ ТЕРРИТОРИЙ

### Справочная информация

1. Местоположение дворовой территории (адресные ориентиры):

*Планерная мкр д. 1 к. 1, 2, д. 8 (Планерная)*

2. Площадь обслуживания дворовой территории: 9341.97 (кв.м)

3. Наличие объектов (в том числе благоустройства), расположенных в границах дворовой территории:

- Детская игровая площадка – *да*
- Спортивная площадка – *нет*
- Парковка – *да*
- Зона обслуживания торговым объектом – *нет*
- Озеленение - *да*
- Площадка для выгула животных – *нет*
- Площадка отдыха - *нет*
- Пожарный проезд к школе – *нет*
- Проезжая часть - *да*
- Тротуар - *да*
- Хозяйственная площадка – *нет*

4. Графическое отображение:

Условные обозначения:

	Граница дворовой территории
	Граница обслуживания МБУ «ОГХ»
	Граница обслуживания Управляющей организации
	Граница обслуживания иных юр. лиц
	Граница объекта благоустройства
	Место временного хранения снега

Графическая часть. Масштаб 1:1000





# УТВЕРЖДЕНА

Советом депутатов городского  
округа Химки Московской области  
от 28.11.2024 № 39/3

## СХЕМА ГРАНИЦ ПРИЛЕГАЮЩИХ ТЕРРИТОРИЙ

### Справочная информация

1. Местоположение дворовой территории (адресные ориентиры):

*Планерная мкр д. 6, 7, 9, 18 (Планерная)*







2. Площадь обслуживания дворовой территории: 22465.24 (кв.м)

3. Наличие объектов (в том числе благоустройства), расположенных в границах дворовой территории:

- Детская игровая площадка – *да*
- Спортивная площадка – *да*
- Парковка – *да*
- Зона обслуживания торговым объектом – *нет*
- Озеленение - *да*
- Площадка для выгула животных – *нет*
- Площадка отдыха - *да*
- Пожарный проезд к школе – *нет*
- Проезжая часть - *да*
- Тротуар - *да*
- Хозяйственная площадка – *да*

4. Графическое отображение:

Условные обозначения:

	Граница дворовой территории
	Граница обслуживания МБУ «ОГХ»
	Граница обслуживания Управляющей организации
	Граница обслуживания иных юр. лиц
	Граница объекта благоустройства
	Место временного хранения снега

Графическая часть. Масштаб 1:2000



# УТВЕРЖДЕНА

Советом депутатов городского  
округа Химки Московской области  
от 28.11.2024 № 39/3

## СХЕМА ГРАНИЦ ПРИЛЕГАЮЩИХ ТЕРРИТОРИЙ

### Справочная информация

1. Местоположение дворовой территории (адресные ориентиры):

*Планерная мкр д. 11 к. 1, 2 (Планерная) (блокированная застройка)*

2. Площадь обслуживания дворовой территории: 8173.58 (кв.м)

3. Наличие объектов (в том числе благоустройства), расположенных в границах дворовой территории:

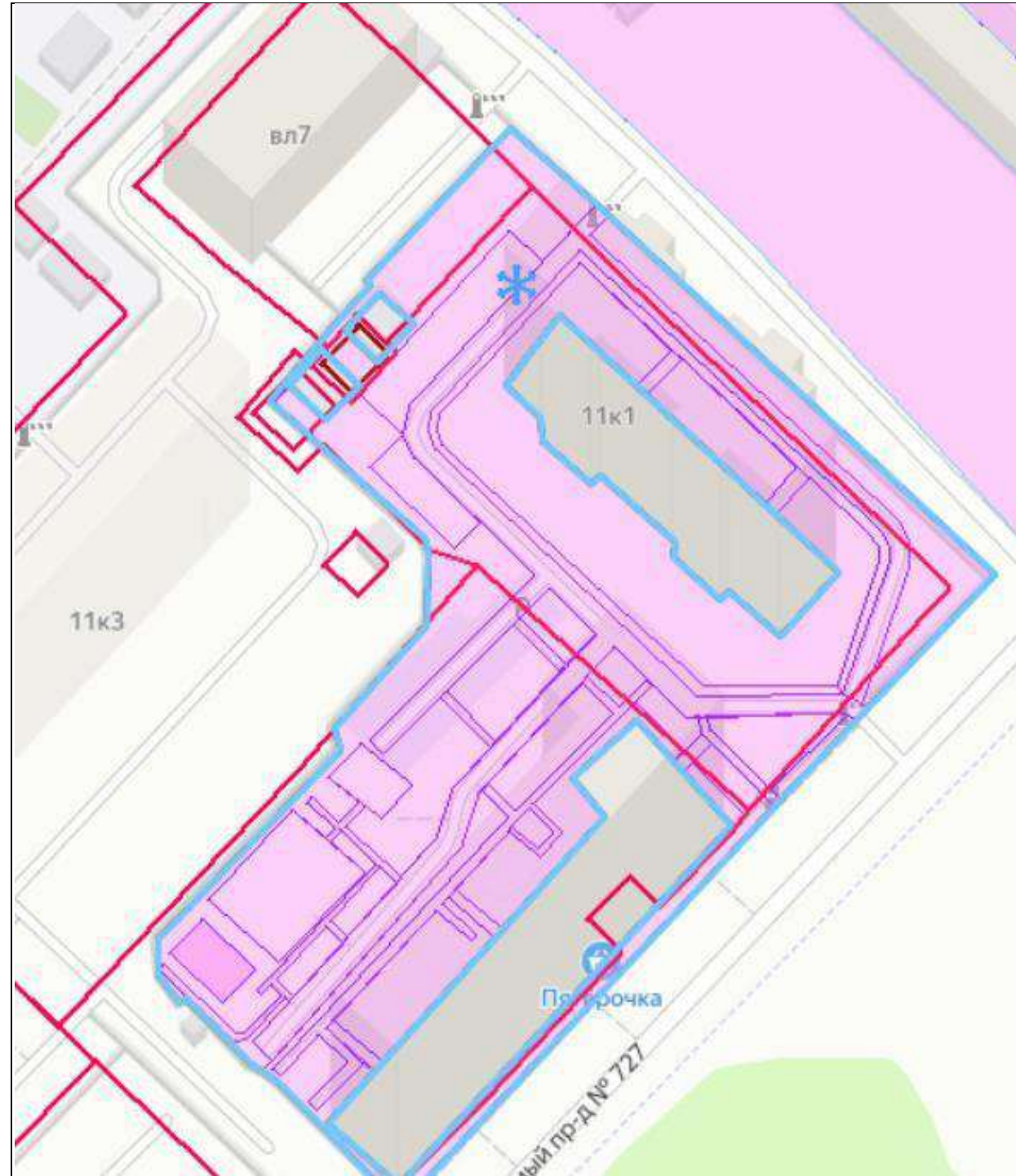
- Детская игровая площадка – *да*
- Спортивная площадка – *да*
- Парковка – *да*
- Зона обслуживания торговым объектом – *нет*
- Озеленение - *да*
- Площадка для выгула животных – *нет*
- Площадка отдыха - *нет*
- Пожарный проезд к школе – *нет*
- Проезжая часть - *да*
- Тротуар - *да*
- Хозяйственная площадка – *нет*

4. Графическое отображение:

Условные обозначения:

	Граница дворовой территории
	Граница обслуживания МБУ «ОГХ»
	Граница обслуживания Управляющей организации
	Граница обслуживания иных юр. лиц
	Граница объекта благоустройства
	Место временного хранения снега

Графическая часть





# УТВЕРЖДЕНА

Советом депутатов городского  
округа Химки Московской области  
от 28.11.2024 № 39/3

## СХЕМА ГРАНИЦ ПРИЛЕГАЮЩИХ ТЕРРИТОРИЙ

### Справочная информация

1. Местоположение дворовой территории (адресные ориентиры):

*Планерная мкр д. 15, 16 (Планерная)*

2. Площадь обслуживания дворовой территории: 6667.62 (кв.м)

3. Наличие объектов (в том числе благоустройства), расположенных в границах дворовой территории:

- Детская игровая площадка – *да*
- Спортивная площадка – *нет*
- Парковка – *да*
- Зона обслуживания торговым объектом – *нет*
- Озеленение - *да*
- Площадка для выгула животных – *нет*
- Площадка отдыха - *нет*
- Пожарный проезд к школе – *нет*
- Проезжая часть - *да*
- Тротуар - *да*
- Хозяйственная площадка – *нет*

4. Графическое отображение:

Условные обозначения:

	Граница дворовой территории
	Граница обслуживания МБУ «ОГХ»
	Граница обслуживания Управляющей организации
	Граница обслуживания иных юр. лиц
	Граница объекта благоустройства
	Место временного хранения снега

Графическая часть



# УТВЕРЖДЕНА

Советом депутатов городского  
округа Химки Московской области  
от 28.11.2024 № 39/3

## СХЕМА ГРАНИЦ ПРИЛЕГАЮЩИХ ТЕРРИТОРИЙ

### Справочная информация

1. Местоположение дворовой территории (адресные ориентиры):

*Планерная мкр д. 17, 19, 20, 21, 23 (Планерная)*

2. Площадь обслуживания дворовой территории: 41690.3 (кв.м)

3. Наличие объектов (в том числе благоустройства), расположенных в границах дворовой территории:

- Детская игровая площадка – *да*
- Спортивная площадка – *да*
- Парковка – *да*
- Зона обслуживания торговым объектом – *нет*
- Озеленение - *да*
- Площадка для выгула животных – *нет*
- Площадка отдыха - *да*
- Пожарный проезд к школе – *нет*
- Проезжая часть - *да*
- Тротуар - *да*
- Хозяйственная площадка – *нет*

4. Графическое отображение:

Условные обозначения:

	Граница дворовой территории
	Граница обслуживания МБУ «ОГХ»
	Граница обслуживания Управляющей организации
	Граница обслуживания иных юр. лиц
	Граница объекта благоустройства
	Место временного хранения снега





# УТВЕРЖДЕНА

Советом депутатов городского  
округа Химки Московской области  
от 28.11.2024 № 39/3

## СХЕМА ГРАНИЦ ПРИЛЕГАЮЩИХ ТЕРРИТОРИЙ

### Справочная информация

1. Местоположение дворовой территории (адресные ориентиры):

*Победы ул д. 6/20 (Старые Химки)*

2. Площадь обслуживания дворовой территории: 2924.68 (кв.м)

3. Наличие объектов (в том числе благоустройства), расположенных в границах дворовой территории:

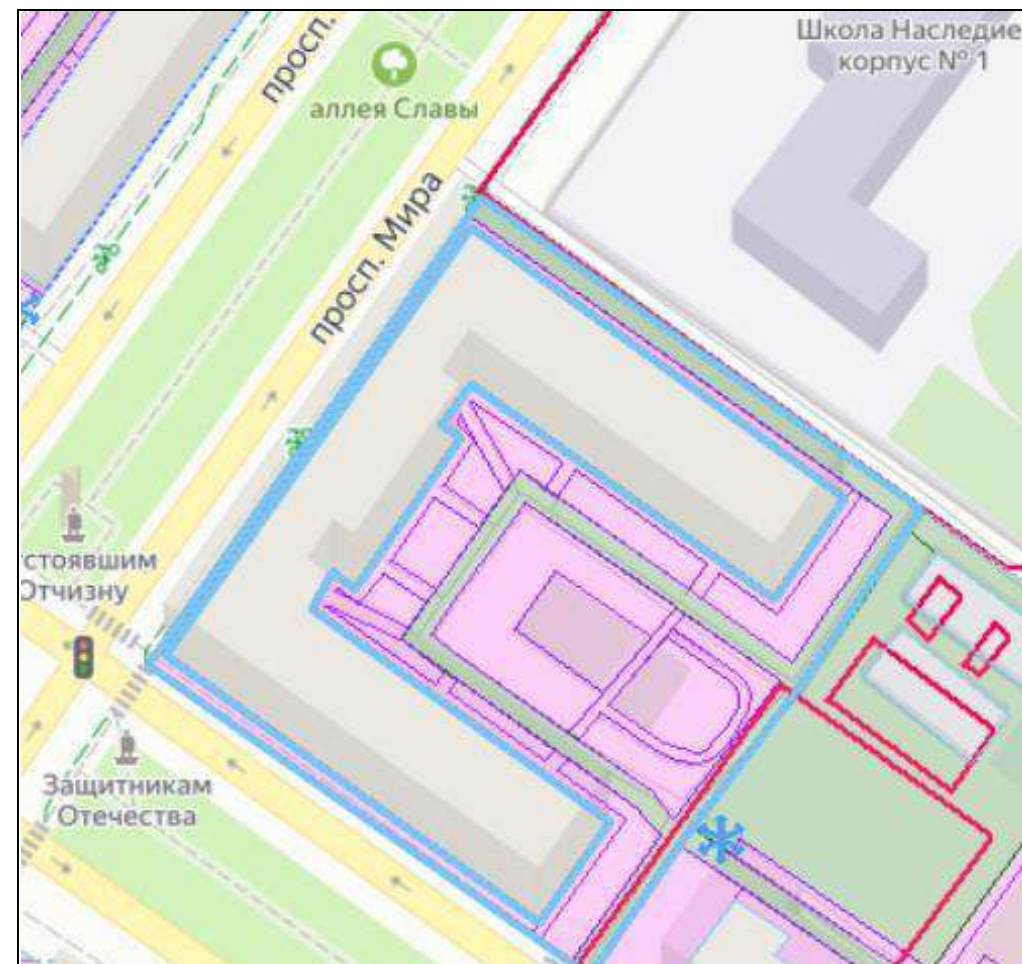
- Детская игровая площадка – *да*
- Спортивная площадка – *нет*
- Парковка – *нет*
- Зона обслуживания торговым объектом – *нет*
- Озеленение - *да*
- Площадка для выгула животных – *нет*
- Площадка отдыха - *нет*
- Пожарный проезд к школе – *нет*
- Проезжая часть - *да*
- Тротуар - *да*
- Хозяйственная площадка – *нет*

4. Графическое отображение:

Условные обозначения:

	Граница дворовой территории
	Граница обслуживания МБУ «ОГХ»
	Граница обслуживания Управляющей организации
	Граница обслуживания иных юр. лиц
	Граница объекта благоустройства
	Место временного хранения снега

Графическая часть.



# УТВЕРЖДЕНА

Советом депутатов городского  
округа Химки Московской области  
от 28.11.2024 № 39/3

## СХЕМА ГРАНИЦ ПРИЛЕГАЮЩИХ ТЕРРИТОРИЙ

### Справочная информация

1. Местоположение дворовой территории (адресные ориентиры):

*Пожарского ул д. 2, 4, 6 (Левый Берег)*

2. Площадь обслуживания дворовой территории: 19331.08 (кв.м)

3. Наличие объектов (в том числе благоустройства), расположенных в границах дворовой территории:

- Детская игровая площадка – *да*
- Спортивная площадка – *нет*
- Парковка – *да*
- Зона обслуживания торговым объектом – *нет*
- Озеленение - *да*
- Площадка для выгула животных – *нет*
- Площадка отдыха - *нет*
- Пожарный проезд к школе – *нет*
- Проезжая часть - *да*
- Тротуар - *да*
- Хозяйственная площадка – *нет*

4. Графическое отображение:

Условные обозначения:

	Граница дворовой территории
	Граница обслуживания МБУ «ОГХ»
	Граница обслуживания Управляющей организации
	Граница обслуживания иных юр. лиц
	Граница объекта благоустройства
	Место временного хранения снега



Графическая часть.





# УТВЕРЖДЕНА

Советом депутатов городского  
округа Химки Московской области  
от 28.11.2024 № 39/3

## СХЕМА ГРАНИЦ ПРИЛЕГАЮЩИХ ТЕРРИТОРИЙ

### Справочная информация

1. Местоположение дворовой территории (адресные ориентиры):

*Пожарского ул д. 12, 14, 16 (Левый Берег)*

2. Площадь обслуживания дворовой территории: 17502.91 (кв.м)

3. Наличие объектов (в том числе благоустройства), расположенных в границах дворовой территории:

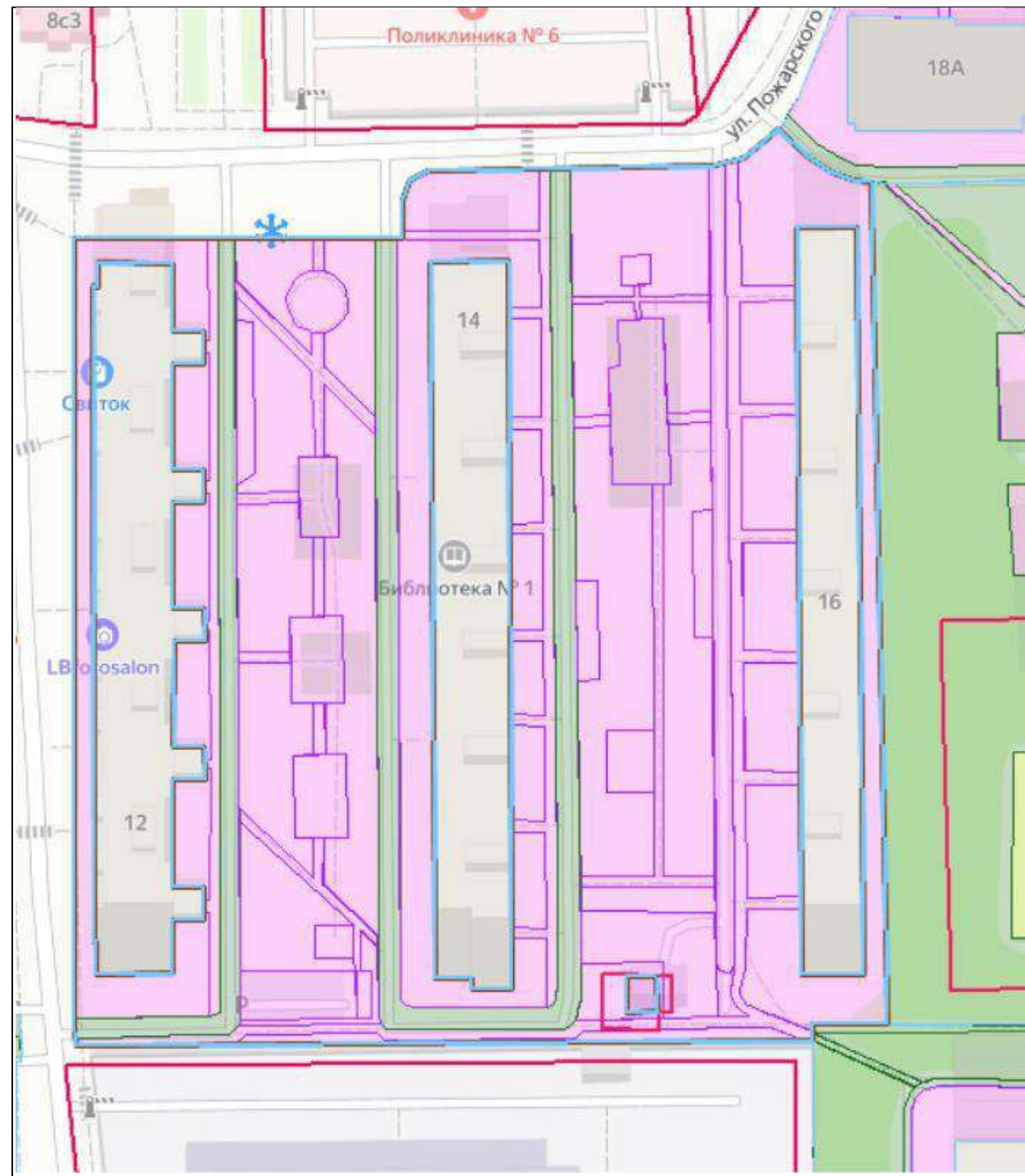
- Детская игровая площадка – *да*
- Спортивная площадка – *да*
- Парковка – *да*
- Зона обслуживания торговым объектом – *нет*
- Озеленение - *да*
- Площадка для выгула животных – *нет*
- Площадка отдыха - *да*
- Пожарный проезд к школе – *нет*
- Проезжая часть - *да*
- Тротуар - *да*
- Хозяйственная площадка – *нет*

4. Графическое отображение:

Условные обозначения:

	Граница дворовой территории
	Граница обслуживания МБУ «ОГХ»
	Граница обслуживания Управляющей организации
	Граница обслуживания иных юр. лиц
	Граница объекта благоустройства
	Место временного хранения снега

Графическая часть.



# УТВЕРЖДЕНА

Советом депутатов городского  
округа Химки Московской области  
от 28.11.2024 № 39/3

## СХЕМА ГРАНИЦ ПРИЛЕГАЮЩИХ ТЕРРИТОРИЙ

### Справочная информация

1. Местоположение дворовой территории (адресные ориентиры):

*Пожарского ул д. 13, 15, 17 (Левый Берег)*

2. Площадь обслуживания дворовой территории: 12907.25 (кв.м)

3. Наличие объектов (в том числе благоустройства), расположенных в границах дворовой территории:

- Детская игровая площадка – *да*
- Спортивная площадка – *да*
- Парковка – *да*
- Зона обслуживания торговым объектом – *нет*
- Озеленение - *да*
- Площадка для выгула животных – *нет*
- Площадка отдыха - *нет*
- Пожарный проезд к школе – *нет*
- Проезжая часть - *да*
- Тротуар - *да*
- Хозяйственная площадка – *нет*

4. Графическое отображение:

Условные обозначения:

	Граница дворовой территории
	Граница обслуживания МБУ «ОГХ»
	Граница обслуживания Управляющей организации
	Граница обслуживания иных юр. лиц
	Граница объекта благоустройства
	Место временного хранения снега



Графическая часть.





# УТВЕРЖДЕНА

Советом депутатов городского  
округа Химки Московской области  
от 28.11.2024 № 39/3

## СХЕМА ГРАНИЦ ПРИЛЕГАЮЩИХ ТЕРРИТОРИЙ

### Справочная информация

1. Местоположение дворовой территории (адресные ориентиры):

*Пожарского ул д. 18, 18А, 20 (Левый Берег)*







2. Площадь обслуживания дворовой территории: 12128.63 (кв.м)

3. Наличие объектов (в том числе благоустройства), расположенных в границах дворовой территории:

- Детская игровая площадка – *да*
- Спортивная площадка – *нет*
- Парковка – *да*
- Зона обслуживания торговым объектом – *нет*
- Озеленение - *да*
- Площадка для выгула животных – *нет*
- Площадка отдыха - *нет*
- Пожарный проезд к школе – *нет*
- Проезжая часть - *да*
- Тротуар - *да*
- Хозяйственная площадка – *нет*

4. Графическое отображение:

Условные обозначения:

	Граница дворовой территории
	Граница обслуживания МБУ «ОГХ»
	Граница обслуживания Управляющей организации
	Граница обслуживания иных юр. лиц
	Граница объекта благоустройства
	Место временного хранения снега

Графическая часть.



# УТВЕРЖДЕНА

Советом депутатов городского  
округа Химки Московской области  
от 28.11.2024 № 39/3

## СХЕМА ГРАНИЦ ПРИЛЕГАЮЩИХ ТЕРРИТОРИЙ

### Справочная информация

1. Местоположение дворовой территории (адресные ориентиры):

*Пожарского ул д. 19, 21 (Левый Берег)*

2. Площадь обслуживания дворовой территории: 22235.22 (кв.м)

3. Наличие объектов (в том числе благоустройства), расположенных в границах дворовой территории:

- Детская игровая площадка – *да*
- Спортивная площадка – *да*
- Парковка – *да*
- Зона обслуживания торговым объектом – *нет*
- Озеленение - *да*
- Площадка для выгула животных – *нет*
- Площадка отдыха - *нет*
- Пожарный проезд к школе – *нет*
- Проезжая часть - *да*
- Тротуар - *да*
- Хозяйственная площадка – *нет*

4. Графическое отображение:

Условные обозначения:

	Граница дворовой территории
	Граница обслуживания МБУ «ОГХ»
	Граница обслуживания Управляющей организации
	Граница обслуживания иных юр. лиц
	Граница объекта благоустройства
	Место временного хранения снега



Графическая часть.





# УТВЕРЖДЕНА

Советом депутатов городского  
округа Химки Московской области  
от 28.11.2024 № 39/3

## СХЕМА ГРАНИЦ ПРИЛЕГАЮЩИХ ТЕРРИТОРИЙ

### Справочная информация

1. Местоположение дворовой территории (адресные ориентиры):

*Пожарского ул д. 27 (Левый Берег)*

2. Площадь обслуживания дворовой территории: 6961.73 (кв.м)

3. Наличие объектов (в том числе благоустройства), расположенных в границах дворовой территории:

- Детская игровая площадка – *да*
- Спортивная площадка – *нет*
- Парковка – *да*
- Зона обслуживания торговым объектом – *нет*
- Озеленение - *да*
- Площадка для выгула животных – *нет*
- Площадка отдыха - *нет*
- Пожарный проезд к школе – *нет*
- Проезжая часть - *да*
- Тротуар - *да*
- Хозяйственная площадка – *нет*

4. Графическое отображение:

Условные обозначения:

	Граница дворовой территории
	Граница обслуживания МБУ «ОГХ»
	Граница обслуживания Управляющей организации
	Граница обслуживания иных юр. лиц
	Граница объекта благоустройства
	Место временного хранения снега

Графическая часть.



# УТВЕРЖДЕНА

Советом депутатов городского  
округа Химки Московской области  
от 28.11.2024 № 39/3

## СХЕМА ГРАНИЦ ПРИЛЕГАЮЩИХ ТЕРРИТОРИЙ

### Справочная информация

1. Местоположение дворовой территории (адресные ориентиры):

*Поярково деревня, д. 1А (Лунёво)*







2. Площадь обслуживания дворовой территории: 672.09 (кв.м)

3. Наличие объектов (в том числе благоустройства), расположенных в границах дворовой территории:

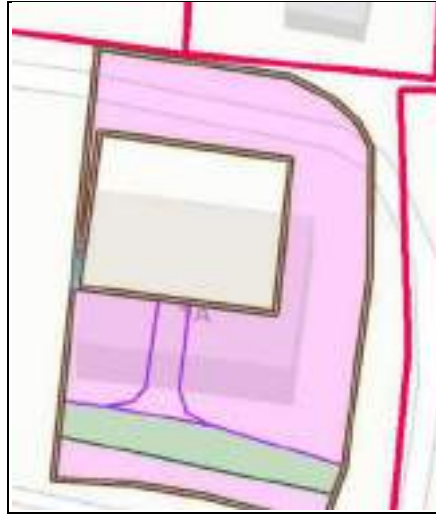
- Детская игровая площадка – *нет*
- Спортивная площадка – *нет*
- Парковка – *да*
- Зона обслуживания торговым объектом – *нет*
- Озеленение - *да*
- Площадка для выгула животных – *нет*
- Площадка отдыха - *нет*
- Пожарный проезд к школе – *нет*
- Проезжая часть - *да*
- Тротуар - *да*
- Хозяйственная площадка – *нет*

4. Графическое отображение:

Условные обозначения:

	Граница дворовой территории
	Граница обслуживания МБУ «ОГХ»
	Граница обслуживания Управляющей организации
	Граница обслуживания иных юр. лиц
	Граница объекта благоустройства
	Место временного хранения снега

Графическая часть.





# УТВЕРЖДЕНА

Советом депутатов городского  
округа Химки Московской области  
от 28.11.2024 № 39/3

## СХЕМА ГРАНИЦ ПРИЛЕГАЮЩИХ ТЕРРИТОРИЙ

### Справочная информация

1. Местоположение дворовой территории (адресные ориентиры):

*Поярково деревня, д. 2А, 8А (Лунёво)*

2. Площадь обслуживания дворовой территории: 4987.55 (кв.м)

3. Наличие объектов (в том числе благоустройства), расположенных в границах дворовой территории:

- Детская игровая площадка – *нет*
- Спортивная площадка – *нет*
- Парковка – *да*
- Зона обслуживания торговым объектом – *нет*
- Озеленение - *да*
- Площадка для выгула животных – *нет*
- Площадка отдыха - *нет*
- Пожарный проезд к школе – *нет*
- Проезжая часть - *да*
- Тротуар - *да*
- Хозяйственная площадка – *нет*

4. Графическое отображение:

Условные обозначения:

	Граница дворовой территории
	Граница обслуживания МБУ «ОГХ»
	Граница обслуживания Управляющей организации
	Граница обслуживания иных юр. лиц
	Граница объекта благоустройства
	Место временного хранения снега

Графическая часть.



# УТВЕРЖДЕНА

Советом депутатов городского  
округа Химки Московской области  
от 28.11.2024 № 39/3

## СХЕМА ГРАНИЦ ПРИЛЕГАЮЩИХ ТЕРРИТОРИЙ

### Справочная информация

1. Местоположение дворовой территории (адресные ориентиры):

*Поярково деревня, д. 11А (Лунёво)*

2. Площадь обслуживания дворовой территории: 2166.33 (кв.м)

3. Наличие объектов (в том числе благоустройства), расположенных в границах дворовой территории:

- Детская игровая площадка – *нет*
- Спортивная площадка – *нет*
- Парковка – *да*
- Зона обслуживания торговым объектом – *нет*
- Озеленение - *да*
- Площадка для выгула животных – *нет*
- Площадка отдыха - *нет*
- Пожарный проезд к школе – *нет*
- Проезжая часть - *да*
- Тротуар - *да*
- Хозяйственная площадка – *нет*

4. Графическое отображение:

Условные обозначения:

	Граница дворовой территории
	Граница обслуживания МБУ «ОГХ»
	Граница обслуживания Управляющей организации
	Граница обслуживания иных юр. лиц
	Граница объекта благоустройства
	Место временного хранения снега

Графическая часть.





# УТВЕРЖДЕНА

Советом депутатов городского  
округа Химки Московской области  
от 28.11.2024 № 39/3

## СХЕМА ГРАНИЦ ПРИЛЕГАЮЩИХ ТЕРРИТОРИЙ

### Справочная информация

1. Местоположение дворовой территории (адресные ориентиры):

*Пролетарская ул д. 5, 5А, 7 (Старые Химки)*







2. Площадь обслуживания дворовой территории: 12006.42 (кв.м)

3. Наличие объектов (в том числе благоустройства), расположенных в границах дворовой территории:

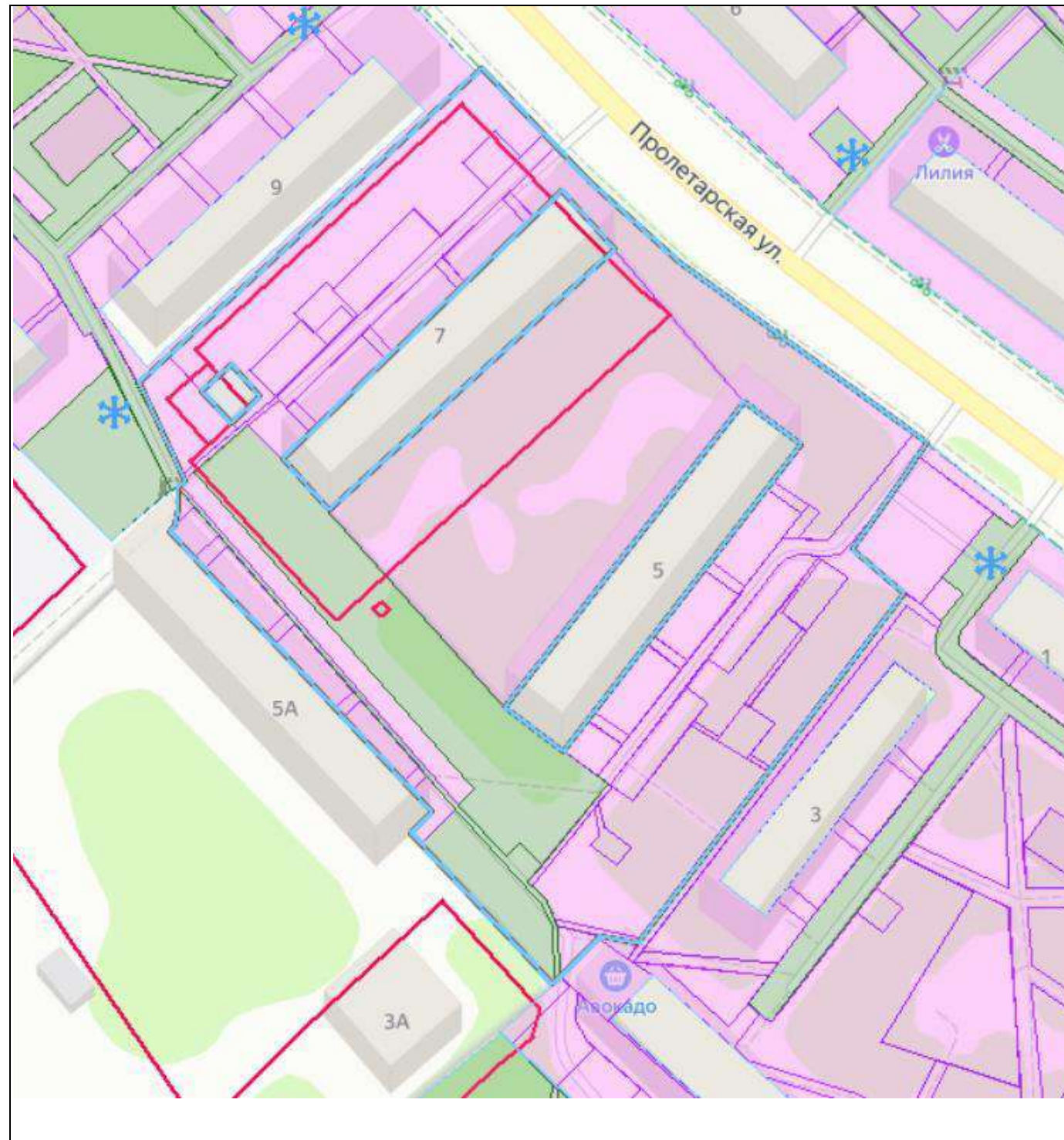
- Детская игровая площадка – *да*
- Спортивная площадка – *нет*
- Парковка – *да*
- Зона обслуживания торговым объектом – *нет*
- Озеленение - *да*
- Площадка для выгула животных – *нет*
- Площадка отдыха - *да*
- Пожарный проезд к школе – *нет*
- Проезжая часть - *да*
- Тротуар - *да*
- Хозяйственная площадка – *да*

4. Графическое отображение:

Условные обозначения:

	Граница дворовой территории
	Граница обслуживания МБУ «ОГХ»
	Граница обслуживания Управляющей организации
	Граница обслуживания иных юр. лиц
	Граница объекта благоустройства
	Место временного хранения снега

Графическая часть.



# УТВЕРЖДЕНА

Советом депутатов городского  
округа Химки Московской области  
от 28.11.2024 № 39/3

## СХЕМА ГРАНИЦ ПРИЛЕГАЮЩИХ ТЕРРИТОРИЙ

### Справочная информация

1. Местоположение дворовой территории (адресные ориентиры):

*Пролетарская ул д. 17 (Старые Химки) (блокированная застройка)*

2. Площадь обслуживания дворовой территории: 1491.95 (кв.м)

3. Наличие объектов (в том числе благоустройства), расположенных в границах дворовой территории:

- Детская игровая площадка – *нет*
- Спортивная площадка – *нет*
- Парковка – *да*
- Зона обслуживания торговым объектом – *нет*
- Озеленение - *да*
- Площадка для выгула животных – *нет*
- Площадка отдыха - *да*
- Пожарный проезд к школе – *нет*
- Проезжая часть - *да*
- Тротуар - *да*
- Хозяйственная площадка – *нет*

4. Графическое отображение:

Условные обозначения:

	Граница дворовой территории
	Граница обслуживания МБУ «ОГХ»
	Граница обслуживания Управляющей организации
	Граница обслуживания иных юр. лиц
	Граница объекта благоустройства
	Место временного хранения снега

Графическая часть.





# УТВЕРЖДЕНА

Советом депутатов городского  
округа Химки Московской области  
от 28.11.2024 № 39/3

## СХЕМА ГРАНИЦ ПРИЛЕГАЮЩИХ ТЕРРИТОРИЙ

### Справочная информация

1. Местоположение дворовой территории (адресные ориентиры):

*Пролетарская ул д. 25, Энгельса ул д. 14А, 16 (Старые Химки)*

2. Площадь обслуживания дворовой территории: 12301.25 (кв.м)

3. Наличие объектов (в том числе благоустройства), расположенных в границах дворовой территории:

- Детская игровая площадка – *да*
- Спортивная площадка – *нет*
- Парковка – *да*
- Зона обслуживания торговым объектом – *нет*
- Озеленение - *да*
- Площадка для выгула животных – *нет*
- Площадка отдыха - *нет*
- Пожарный проезд к школе – *нет*
- Проезжая часть - *да*
- Тротуар - *да*
- Хозяйственная площадка – *нет*

4. Графическое отображение:

Условные обозначения:

	Граница дворовой территории
	Граница обслуживания МБУ «ОГХ»
	Граница обслуживания Управляющей организации
	Граница обслуживания иных юр. лиц
	Граница объекта благоустройства
	Место временного хранения снега

Графическая часть.



# УТВЕРЖДЕНА

Советом депутатов городского  
округа Химки Московской области  
от 28.11.2024 № 39/3

## СХЕМА ГРАНИЦ ПРИЛЕГАЮЩИХ ТЕРРИТОРИЙ

### Справочная информация

1. Местоположение дворовой территории (адресные ориентиры):

*Р. Люксембург ул д. 2, 4 (Старые Химки)*

2. Площадь обслуживания дворовой территории: *7021.98* (кв.м)

3. Наличие объектов (в том числе благоустройства), расположенных в границах дворовой территории:

- Детская игровая площадка – *да*
- Спортивная площадка – *да*
- Парковка – *да*
- Зона обслуживания торговым объектом – *нет*
- Озеленение - *да*
- Площадка для выгула животных – *нет*
- Площадка отдыха - *нет*
- Пожарный проезд к школе – *нет*
- Проезжая часть - *да*
- Тротуар - *да*
- Хозяйственная площадка – *нет*

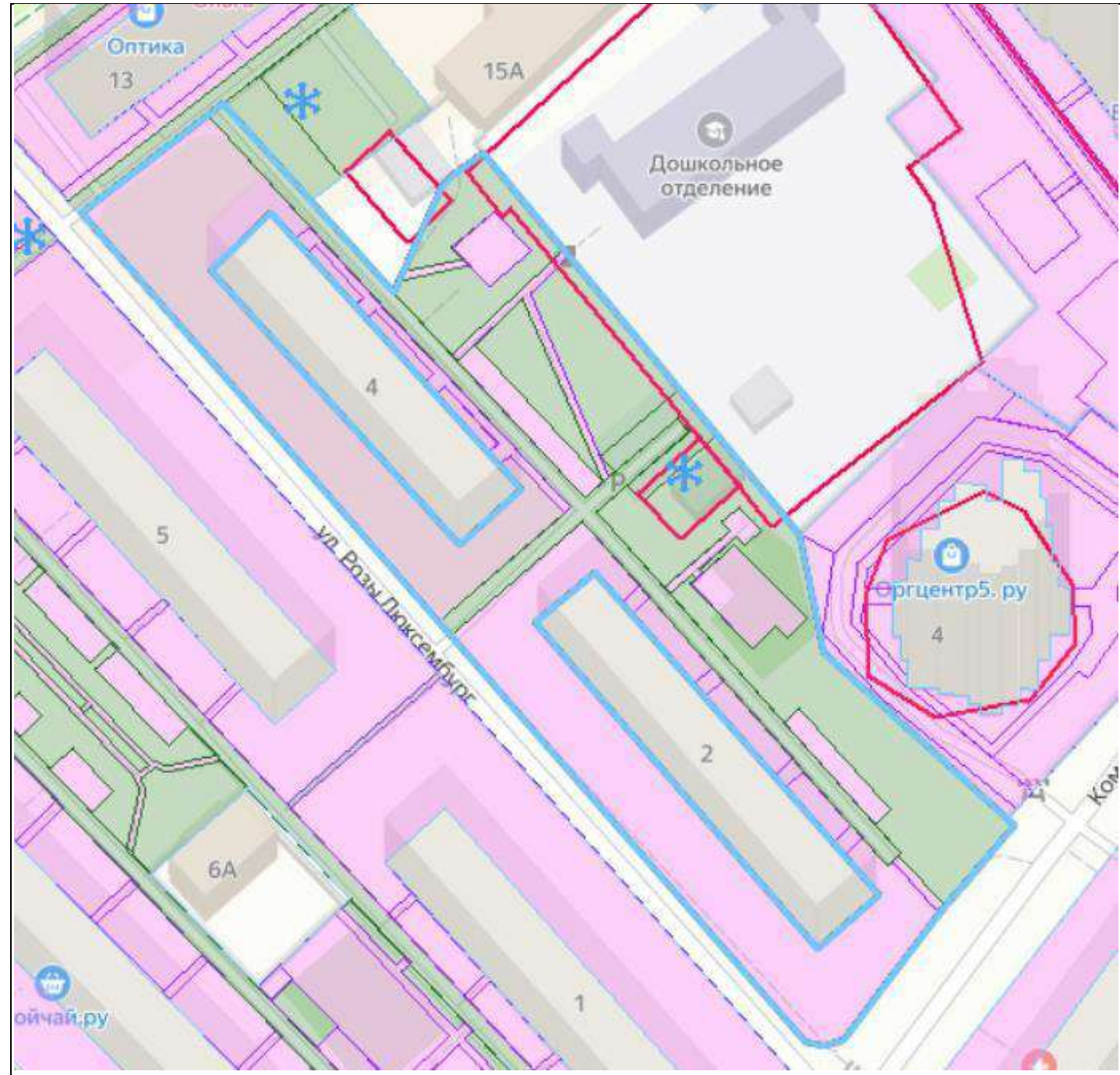
4. Графическое отображение:

Условные обозначения:

	Граница дворовой территории
	Граница обслуживания МБУ «ОГХ»
	Граница обслуживания Управляющей организации
	Граница обслуживания иных юр. лиц
	Граница объекта благоустройства
	Место временного хранения снега



Графическая часть.





# УТВЕРЖДЕНА

Советом депутатов городского  
округа Химки Московской области  
от 28.11.2024 № 39/3

## СХЕМА ГРАНИЦ ПРИЛЕГАЮЩИХ ТЕРРИТОРИЙ

### Справочная информация

1. Местоположение дворовой территории (адресные ориентиры):

*Речная ул д. 4, 6, 8 (Фирсановка)*







2. Площадь обслуживания дворовой территории: 12233.2 (кв.м)

3. Наличие объектов (в том числе благоустройства), расположенных в границах дворовой территории:

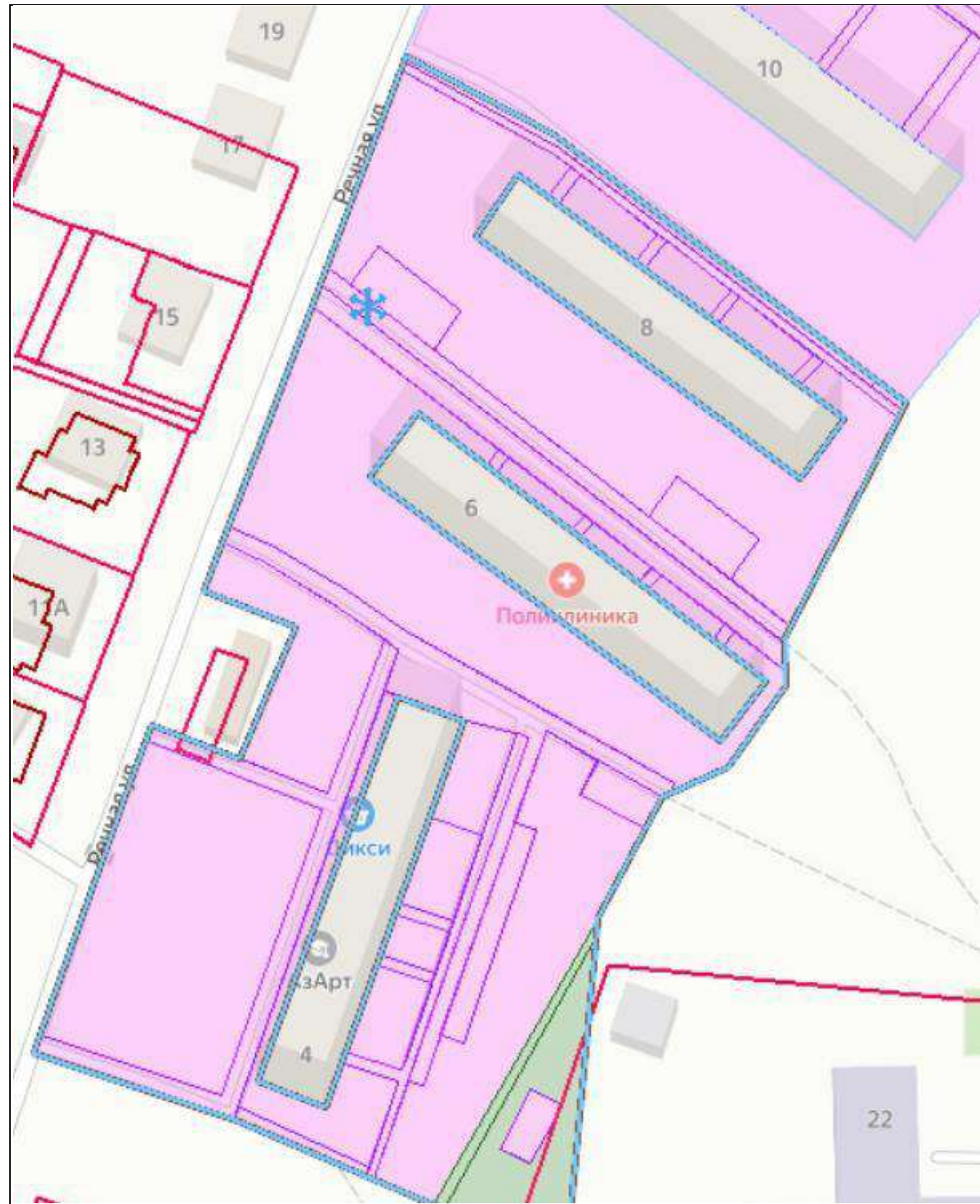
- Детская игровая площадка – *нет*
- Спортивная площадка – *нет*
- Парковка – *да*
- Зона обслуживания торговым объектом – *нет*
- Озеленение - *да*
- Площадка для выгула животных – *нет*
- Площадка отдыха - *нет*
- Пожарный проезд к школе – *нет*
- Проезжая часть - *да*
- Тротуар - *да*
- Хозяйственная площадка – *да*

4. Графическое отображение:

Условные обозначения:

	Граница дворовой территории
	Граница обслуживания МБУ «ОГХ»
	Граница обслуживания Управляющей организации
	Граница обслуживания иных юр. лиц
	Граница объекта благоустройства
	Место временного хранения снега

Графическая часть.



# УТВЕРЖДЕНА

Советом депутатов городского  
округа Химки Московской области  
от 28.11.2024 № 39/3

## СХЕМА ГРАНИЦ ПРИЛЕГАЮЩИХ ТЕРРИТОРИЙ

### Справочная информация

1. Местоположение дворовой территории (адресные ориентиры):

*Речная ул д. 10, 12А (Фирсановка)*







2. Площадь обслуживания дворовой территории: 9257.02 (кв.м)

3. Наличие объектов (в том числе благоустройства), расположенных в границах дворовой территории:

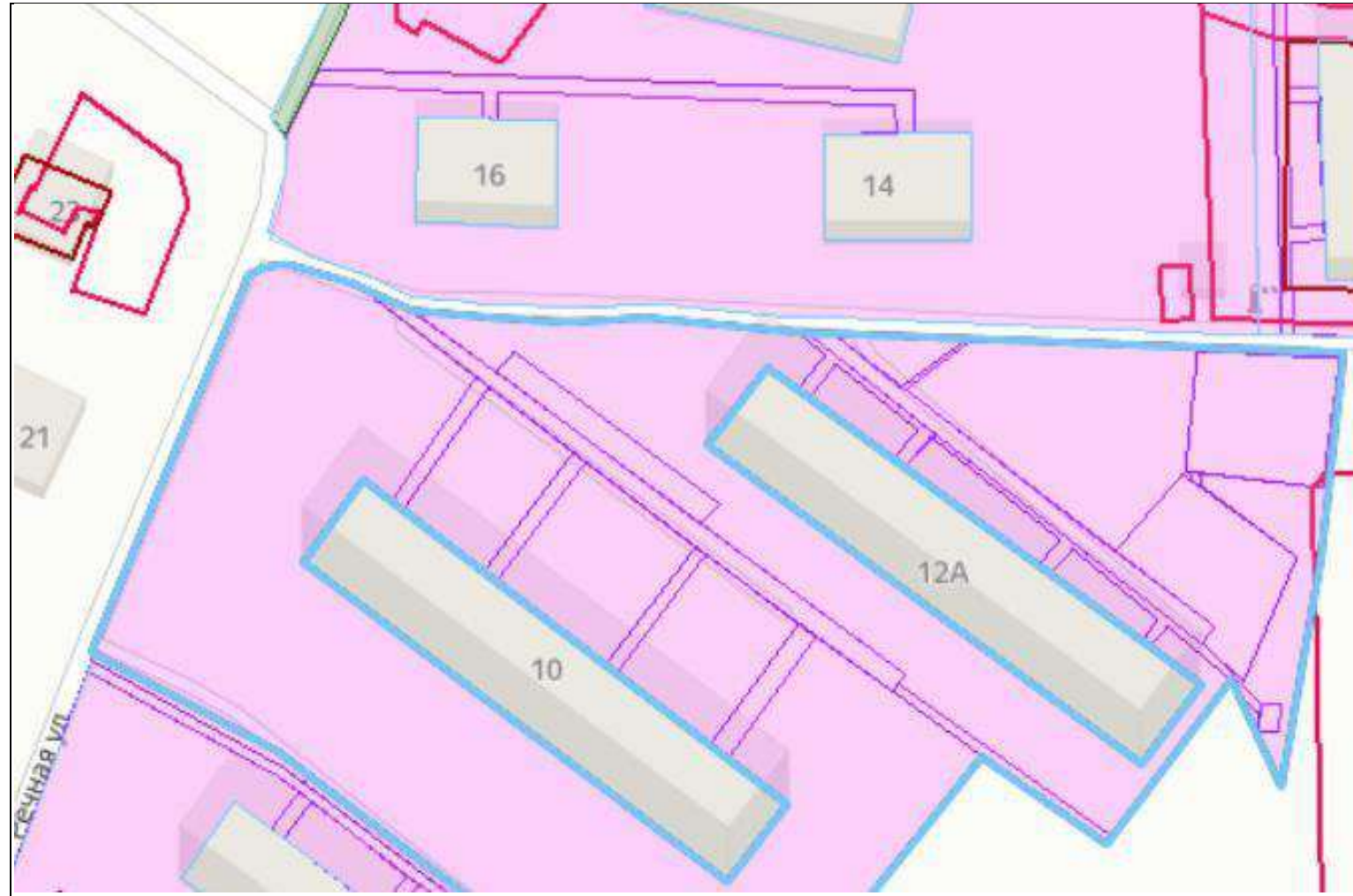
- Детская игровая площадка – *да*
- Спортивная площадка – *нет*
- Парковка – *да*
- Зона обслуживания торговым объектом – *нет*
- Озеленение - *да*
- Площадка для выгула животных – *нет*
- Площадка отдыха - *нет*
- Пожарный проезд к школе – *нет*
- Проезжая часть - *да*
- Тротуар - *да*
- Хозяйственная площадка – *да*

4. Графическое отображение:

Условные обозначения:

	Граница дворовой территории
	Граница обслуживания МБУ «ОГХ»
	Граница обслуживания Управляющей организации
	Граница обслуживания иных юр. лиц
	Граница объекта благоустройства
	Место временного хранения снега

Графическая часть.





# УТВЕРЖДЕНА

Советом депутатов городского  
округа Химки Московской области  
от 28.11.2024 № 39/3

## СХЕМА ГРАНИЦ ПРИЛЕГАЮЩИХ ТЕРРИТОРИЙ

### Справочная информация

1. Местоположение дворовой территории (адресные ориентиры):

*Речная ул д. 14, 16, 18Д (Фирсановка)*

2. Площадь обслуживания дворовой территории: 6958.83 (кв.м)

3. Наличие объектов (в том числе благоустройства), расположенных в границах дворовой территории:

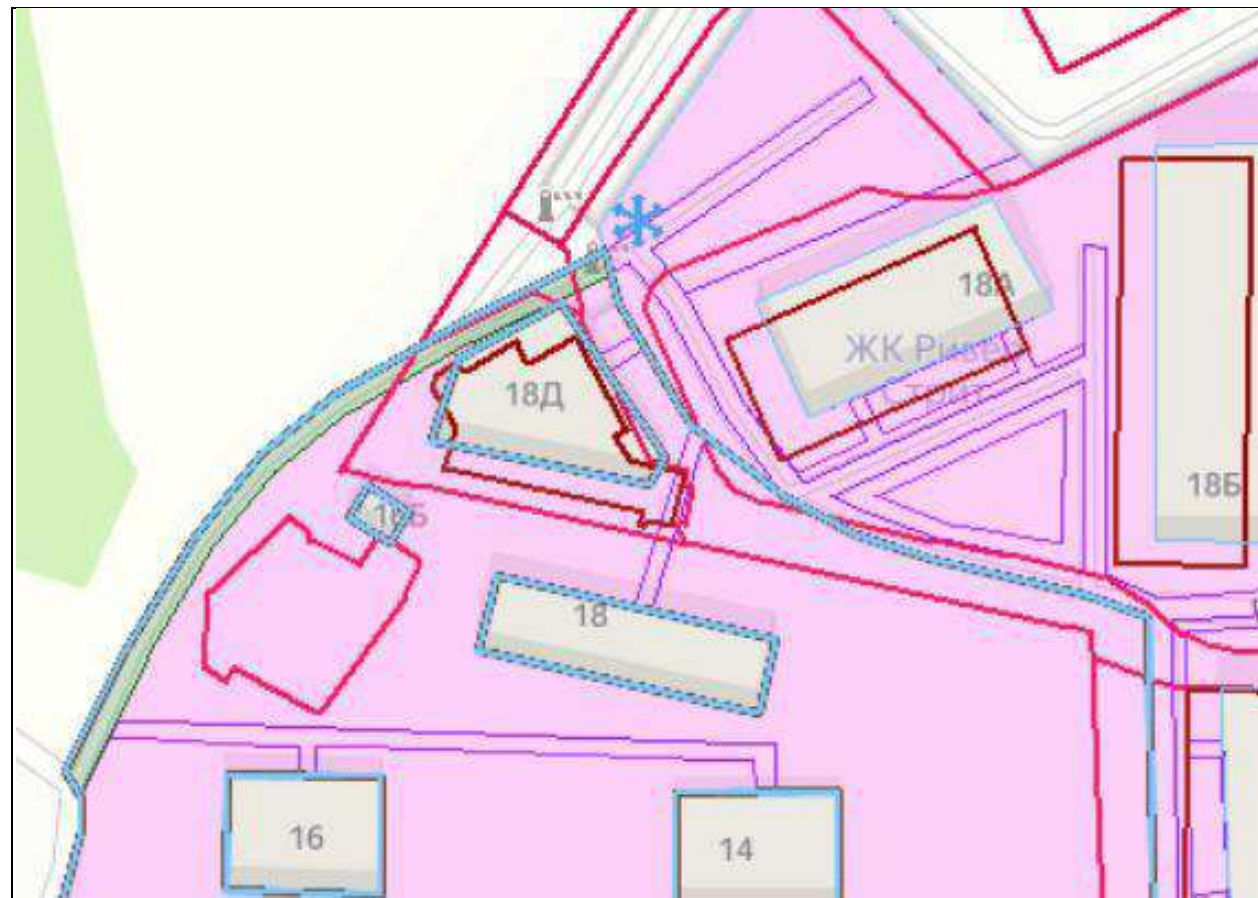
- Детская игровая площадка – *нет*
- Спортивная площадка – *нет*
- Парковка – *нет*
- Зона обслуживания торговым объектом – *нет*
- Озеленение - *да*
- Площадка для выгула животных – *нет*
- Площадка отдыха - *нет*
- Пожарный проезд к школе – *нет*
- Проезжая часть - *да*
- Тротуар - *да*
- Хозяйственная площадка – *нет*

4. Графическое отображение:

Условные обозначения:

	Граница дворовой территории
	Граница обслуживания МБУ «ОГХ»
	Граница обслуживания Управляющей организации
	Граница обслуживания иных юр. лиц
	Граница объекта благоустройства
	Место временного хранения снега

Графическая часть.



# УТВЕРЖДЕНА

Советом депутатов городского  
округа Химки Московской области  
от 28.11.2024 № 39/3

## СХЕМА ГРАНИЦ ПРИЛЕГАЮЩИХ ТЕРРИТОРИЙ

### Справочная информация

1. Местоположение дворовой территории (адресные ориентиры):

*Речная ул д. 18А, 18Б, 18Г (Фирсановка) (блокированная застройка)*

2. Площадь обслуживания дворовой территории: 5243.6 (кв.м)

3. Наличие объектов (в том числе благоустройства), расположенных в границах дворовой территории:

- Детская игровая площадка – *да*
- Спортивная площадка – *нет*
- Парковка – *да*
- Зона обслуживания торговым объектом – *нет*
- Озеленение - *да*
- Площадка для выгула животных – *нет*
- Площадка отдыха - *нет*
- Пожарный проезд к школе – *нет*
- Проезжая часть - *да*
- Тротуар - *да*
- Хозяйственная площадка – *нет*

4. Графическое отображение:

Условные обозначения:

	Граница дворовой территории
	Граница обслуживания МБУ «ОГХ»
	Граница обслуживания Управляющей организации
	Граница обслуживания иных юр. лиц
	Граница объекта благоустройства
	Место временного хранения снега

Графическая часть. Масштаб 1:1000





# УТВЕРЖДЕНА

Советом депутатов городского  
округа Химки Московской области  
от 28.11.2024 № 39/3

## СХЕМА ГРАНИЦ ПРИЛЕГАЮЩИХ ТЕРРИТОРИЙ

### Справочная информация

1. Местоположение дворовой территории (адресные ориентиры):

*Родионова ул д. 1, 3 (Новые Химки)*

2. Площадь обслуживания дворовой территории: 8037.15 (кв.м)

3. Наличие объектов (в том числе благоустройства), расположенных в границах дворовой территории:

- Детская игровая площадка – *да*
- Спортивная площадка – *да*
- Парковка – *да*
- Зона обслуживания торговым объектом – *нет*
- Озеленение - *да*
- Площадка для выгула животных – *нет*
- Площадка отдыха - *нет*
- Пожарный проезд к школе – *нет*
- Проезжая часть - *да*
- Тротуар - *да*
- Хозяйственная площадка – *нет*

4. Графическое отображение:

Условные обозначения:

	Граница дворовой территории
	Граница обслуживания МБУ «ОГХ»
	Граница обслуживания Управляющей организации
	Граница обслуживания иных юр. лиц
	Граница объекта благоустройства
	Место временного хранения снега

Графическая часть.



# УТВЕРЖДЕНА

Советом депутатов городского  
округа Химки Московской области  
от 28.11.2024 № 39/3

## СХЕМА ГРАНИЦ ПРИЛЕГАЮЩИХ ТЕРРИТОРИЙ

### Справочная информация

1. Местоположение дворовой территории (адресные ориентиры):

*Родионова ул д. 4, 6 (Новые Химки)*







2. Площадь обслуживания дворовой территории: 12233.24 (кв.м)

3. Наличие объектов (в том числе благоустройства), расположенных в границах дворовой территории:

- Детская игровая площадка – *да*
- Спортивная площадка – *нет*
- Парковка – *да*
- Зона обслуживания торговым объектом – *нет*
- Озеленение - *да*
- Площадка для выгула животных – *нет*
- Площадка отдыха - *нет*
- Пожарный проезд к школе – *нет*
- Проезжая часть - *да*
- Тротуар - *да*
- Хозяйственная площадка – *нет*

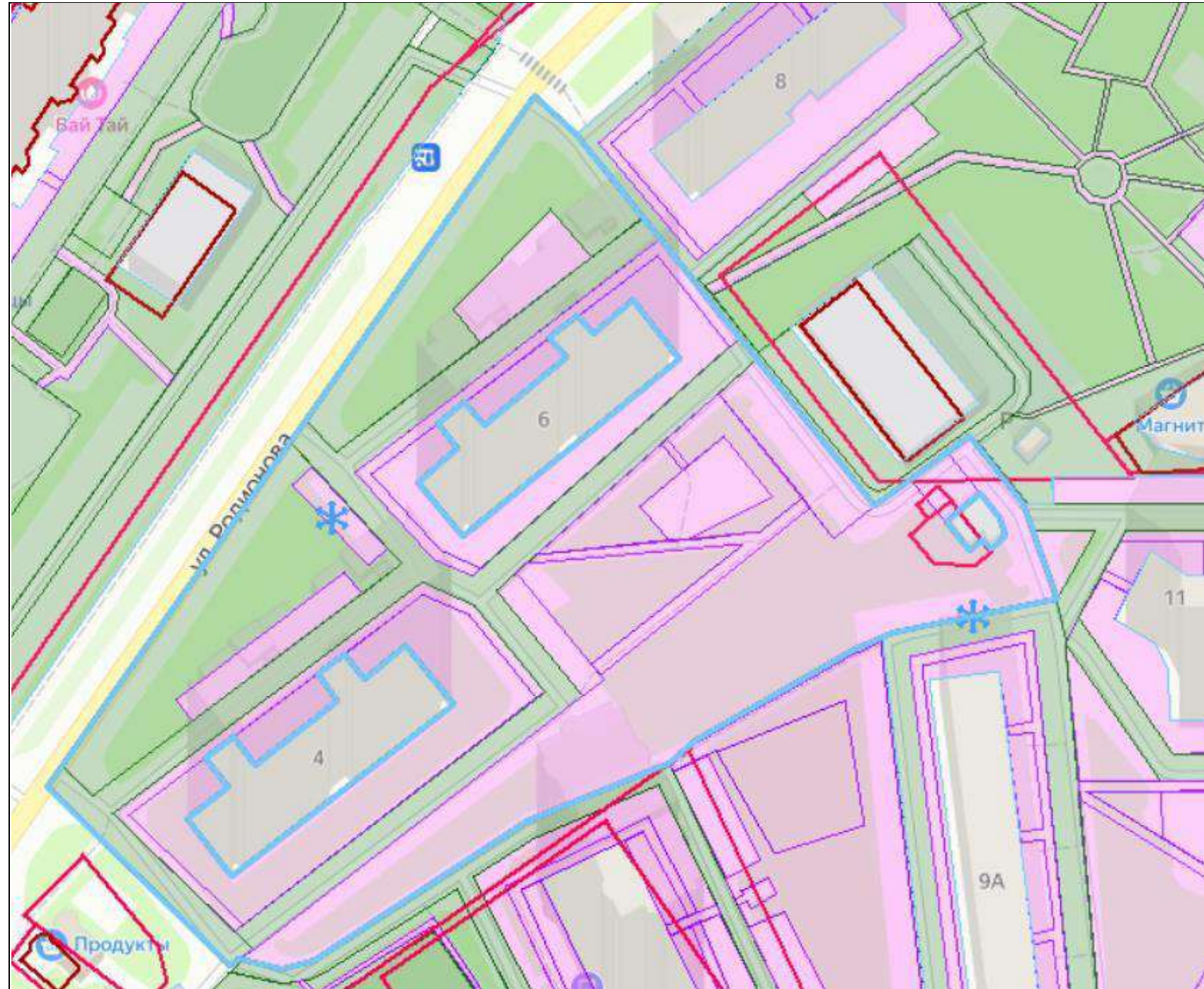
4. Графическое отображение:

Условные обозначения:

	Граница дворовой территории
	Граница обслуживания МБУ «ОГХ»
	Граница обслуживания Управляющей организации
	Граница обслуживания иных юр. лиц
	Граница объекта благоустройства
	Место временного хранения снега



Графическая часть.





# УТВЕРЖДЕНА

Советом депутатов городского  
округа Химки Московской области  
от 28.11.2024 № 39/3

## СХЕМА ГРАНИЦ ПРИЛЕГАЮЩИХ ТЕРРИТОРИЙ

### Справочная информация

1. Местоположение дворовой территории (адресные ориентиры):

*Родионова ул д. 8, 10, 12 (Новые Химки)*

2. Площадь обслуживания дворовой территории: 15800.53 (кв.м)

3. Наличие объектов (в том числе благоустройства), расположенных в границах дворовой территории:

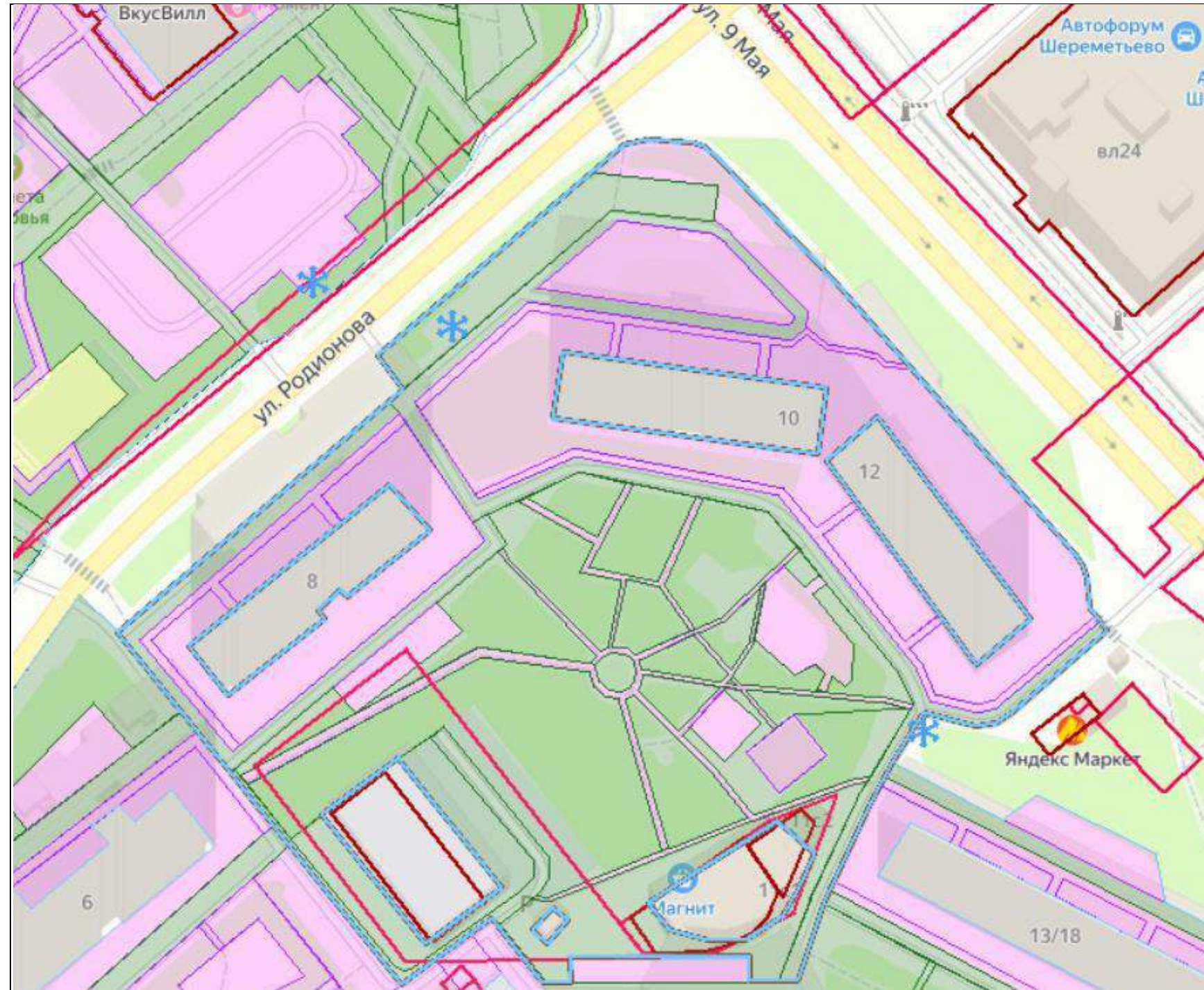
- Детская игровая площадка – *да*
- Спортивная площадка – *да*
- Парковка – *да*
- Зона обслуживания торговым объектом – *нет*
- Озеленение - *да*
- Площадка для выгула животных – *нет*
- Площадка отдыха - *нет*
- Пожарный проезд к школе – *нет*
- Проезжая часть - *да*
- Тротуар - *да*
- Хозяйственная площадка – *нет*

4. Графическое отображение:

Условные обозначения:

	Граница дворовой территории
	Граница обслуживания МБУ «ОГХ»
	Граница обслуживания Управляющей организации
	Граница обслуживания иных юр. лиц
	Граница объекта благоустройства
	Место временного хранения снега

Графическая часть.



# УТВЕРЖДЕНА

Советом депутатов городского  
округа Химки Московской области  
от 28.11.2024 № 39/3

## СХЕМА ГРАНИЦ ПРИЛЕГАЮЩИХ ТЕРРИТОРИЙ

### Справочная информация

1. Местоположение дворовой территории (адресные ориентиры):

*Родионова ул д. 9, 9А, 11 (Новые Химки)*

2. Площадь обслуживания дворовой территории: 13434.45 (кв.м)

3. Наличие объектов (в том числе благоустройства), расположенных в границах дворовой территории:

- Детская игровая площадка – *да*
- Спортивная площадка – *да*
- Парковка – *да*
- Зона обслуживания торговым объектом – *нет*
- Озеленение - *да*
- Площадка для выгула животных – *нет*
- Площадка отдыха - *нет*
- Пожарный проезд к школе – *нет*
- Проезжая часть - *да*
- Тротуар - *да*
- Хозяйственная площадка – *нет*

4. Графическое отображение:

Условные обозначения:

	Граница дворовой территории
	Граница обслуживания МБУ «ОГХ»
	Граница обслуживания Управляющей организации
	Граница обслуживания иных юр. лиц
	Граница объекта благоустройства
	Место временного хранения снега



Графическая часть.





# УТВЕРЖДЕНА

Советом депутатов городского  
округа Химки Московской области  
от 28.11.2024 № 39/3

## СХЕМА ГРАНИЦ ПРИЛЕГАЮЩИХ ТЕРРИТОРИЙ

### Справочная информация

1. Местоположение дворовой территории (адресные ориентиры):

*Санаторий им. Артёма ул. д. 1, 2 (Фирсановка)*

2. Площадь обслуживания дворовой территории: 8779.58 (кв.м)

3. Наличие объектов (в том числе благоустройства), расположенных в границах дворовой территории:

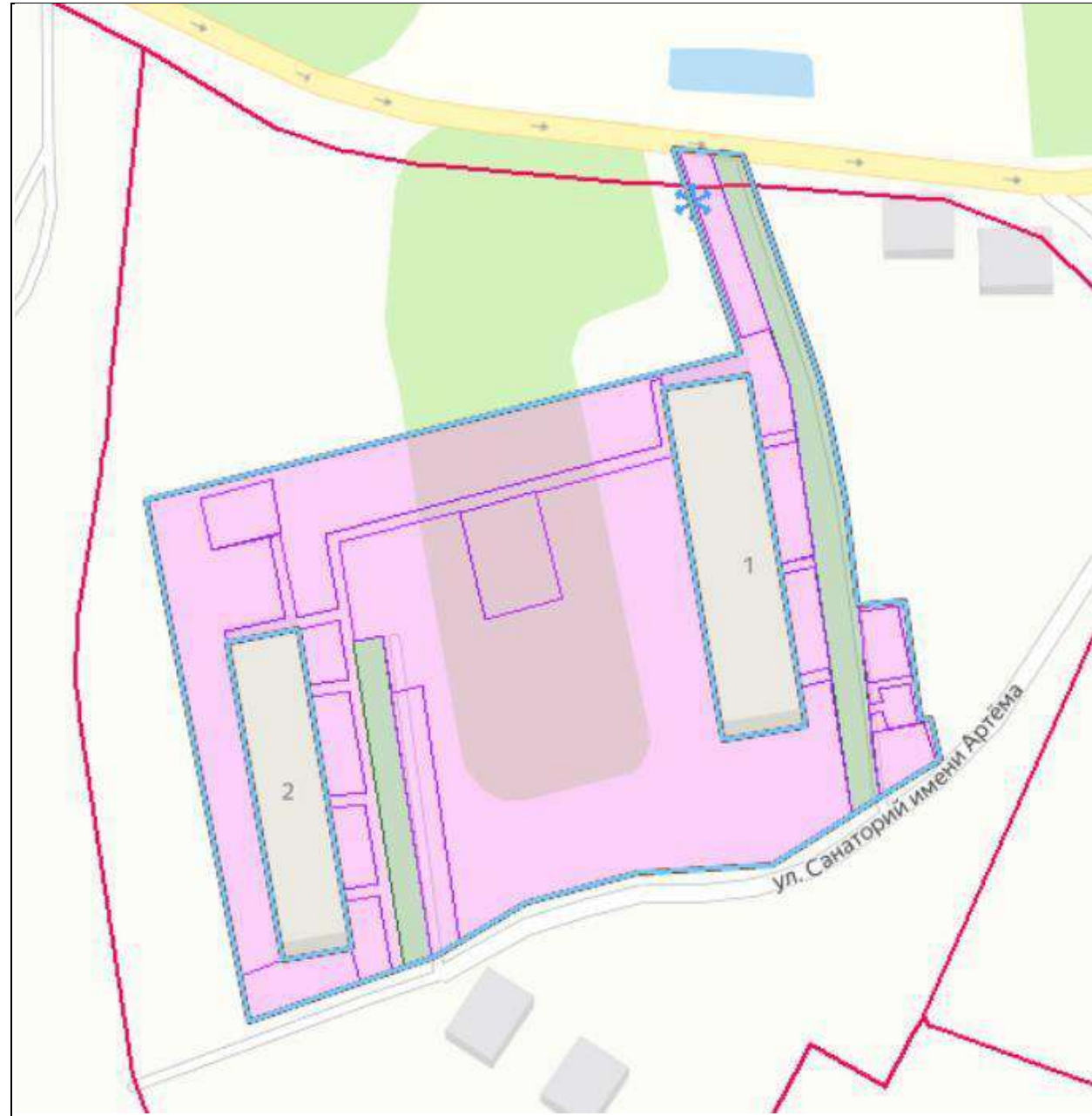
- Детская игровая площадка – *да*
- Спортивная площадка – *нет*
- Парковка – *да*
- Зона обслуживания торговым объектом – *нет*
- Озеленение - *да*
- Площадка для выгула животных – *нет*
- Площадка отдыха - *да*
- Пожарный проезд к школе – *нет*
- Проезжая часть - *да*
- Тротуар - *да*
- Хозяйственная площадка – *нет*

4. Графическое отображение:

Условные обозначения:

	Граница дворовой территории
	Граница обслуживания МБУ «ОГХ»
	Граница обслуживания Управляющей организации
	Граница обслуживания иных юр. лиц
	Граница объекта благоустройства
	Место временного хранения снега

Графическая часть.



# УТВЕРЖДЕНА

Советом депутатов городского  
округа Химки Московской области  
от 28.11.2024 № 39/3

## СХЕМА ГРАНИЦ ПРИЛЕГАЮЩИХ ТЕРРИТОРИЙ

### Справочная информация

1. Местоположение дворовой территории (адресные ориентиры):

*Санатория «Мцыри» поселок, д. 1, 1А, 2 (Фирсановка)*

2. Площадь обслуживания дворовой территории: 8733.73 (кв.м)

3. Наличие объектов (в том числе благоустройства), расположенных в границах дворовой территории:

- Детская игровая площадка – *да*
- Спортивная площадка – *да*
- Парковка – *нет*
- Зона обслуживания торговым объектом – *нет*
- Озеленение - *да*
- Площадка для выгула животных – *нет*
- Площадка отдыха - *нет*
- Пожарный проезд к школе – *нет*
- Проезжая часть - *да*
- Тротуар - *да*
- Хозяйственная площадка – *нет*

4. Графическое отображение:

Условные обозначения:

	Граница дворовой территории
	Граница обслуживания МБУ «ОГХ»
	Граница обслуживания Управляющей организации
	Граница обслуживания иных юр. лиц
	Граница объекта благоустройства
	Место временного хранения снега

Графическая часть.





# УТВЕРЖДЕНА

Советом депутатов городского  
округа Химки Московской области  
от 28.11.2024 № 39/3

## СХЕМА ГРАНИЦ ПРИЛЕГАЮЩИХ ТЕРРИТОРИЙ

### Справочная информация

1. Местоположение дворовой территории (адресные ориентиры):

*Санатория «Энергия» поселок, д. 6, 8, 9 (Кутузовское)*

2. Площадь обслуживания дворовой территории: 12148.94 (кв.м)

3. Наличие объектов (в том числе благоустройства), расположенных в границах дворовой территории:

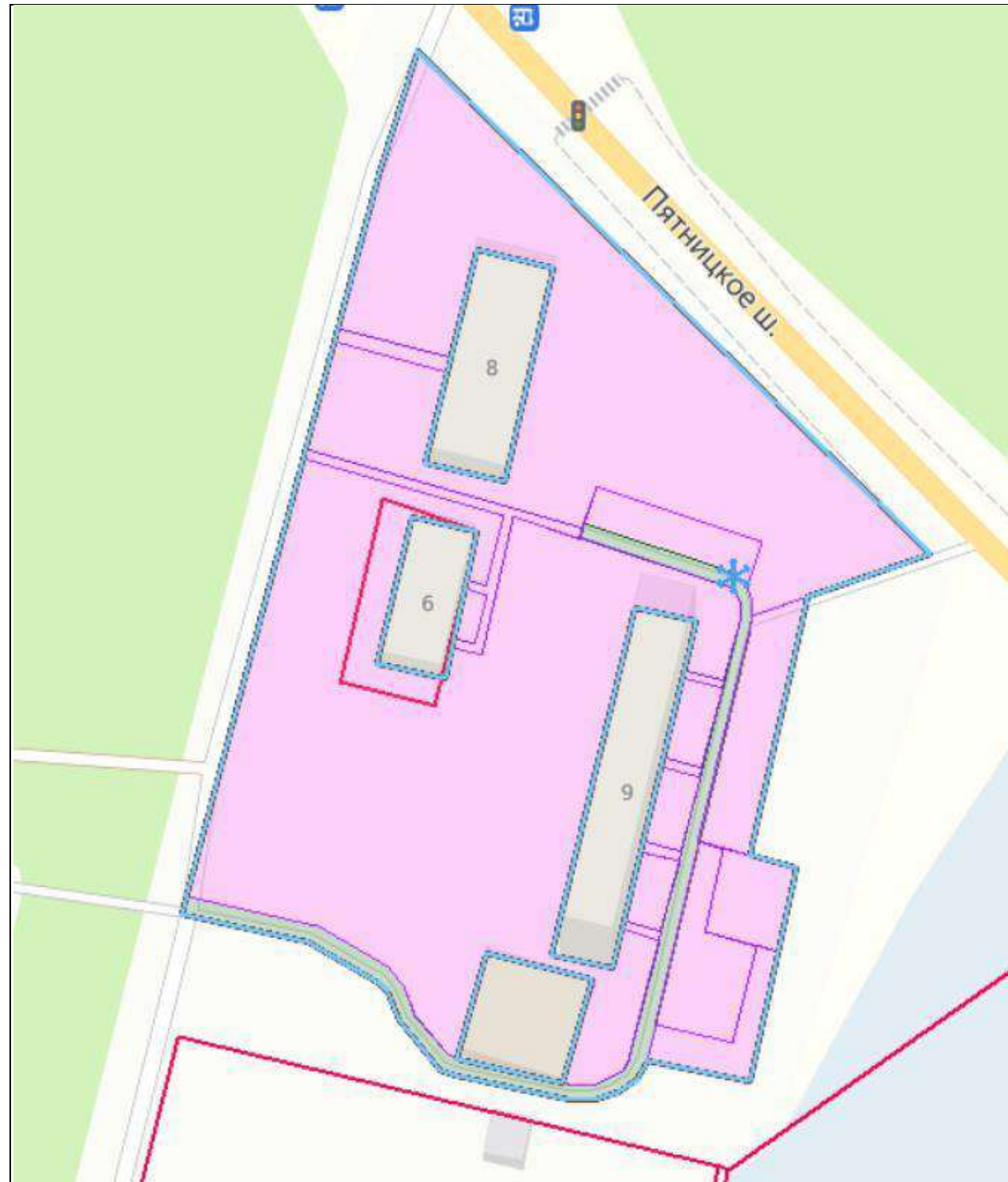
- Детская игровая площадка – *да*
- Спортивная площадка – *нет*
- Парковка – *да*
- Зона обслуживания торговым объектом – *нет*
- Озеленение - *да*
- Площадка для выгула животных – *нет*
- Площадка отдыха - *нет*
- Пожарный проезд к школе – *нет*
- Проезжая часть - *да*
- Тротуар - *да*
- Хозяйственная площадка – *нет*

4. Графическое отображение:

Условные обозначения:

	Граница дворовой территории
	Граница обслуживания МБУ «ОГХ»
	Граница обслуживания Управляющей организации
	Граница обслуживания иных юр. лиц
	Граница объекта благоустройства
	Место временного хранения снега

Графическая часть.



# УТВЕРЖДЕНА

Советом депутатов городского  
округа Химки Московской области  
от 28.11.2024 № 39/3

## СХЕМА ГРАНИЦ ПРИЛЕГАЮЩИХ ТЕРРИТОРИЙ

### Справочная информация

1. Местоположение дворовой территории (адресные ориентиры):

*Свистуха кв-л д. 1А (Клязьма-Старбеево)*

2. Площадь обслуживания дворовой территории: 1883.37 (кв.м)

3. Наличие объектов (в том числе благоустройства), расположенных в границах дворовой территории:

- Детская игровая площадка – *да*
- Спортивная площадка – *нет*
- Парковка – *да*
- Зона обслуживания торговым объектом – *нет*
- Озеленение - *да*
- Площадка для выгула животных – *нет*
- Площадка отдыха - *нет*
- Пожарный проезд к школе – *нет*
- Проезжая часть - *да*
- Тротуар - *да*
- Хозяйственная площадка – *нет*

4. Графическое отображение:

Условные обозначения:

	Граница дворовой территории
	Граница обслуживания МБУ «ОГХ»
	Граница обслуживания Управляющей организации
	Граница обслуживания иных юр. лиц
	Граница объекта благоустройства
	Место временного хранения снега

Графическая часть.





# УТВЕРЖДЕНА

Советом депутатов городского  
округа Химки Московской области  
от 28.11.2024 № 39/3

## СХЕМА ГРАНИЦ ПРИЛЕГАЮЩИХ ТЕРРИТОРИЙ

### Справочная информация

1. Местоположение дворовой территории (адресные ориентиры):

*Северная ул д. 1, 2 (Подрезково) (блокированная застройка)*

2. Площадь обслуживания дворовой территории: 8503.17 (кв.м)

3. Наличие объектов (в том числе благоустройства), расположенных в границах дворовой территории:

- Детская игровая площадка – *да*
- Спортивная площадка – *нет*
- Парковка – *да*
- Зона обслуживания торговым объектом – *нет*
- Озеленение - *да*
- Площадка для выгула животных – *нет*
- Площадка отдыха - *нет*
- Пожарный проезд к школе – *нет*
- Проезжая часть - *да*
- Тротуар - *да*
- Хозяйственная площадка – *нет*

4. Графическое отображение:

Условные обозначения:

	Граница дворовой территории
	Граница обслуживания МБУ «ОГХ»
	Граница обслуживания Управляющей организации
	Граница обслуживания иных юр. лиц
	Граница объекта благоустройства
	Место временного хранения снега

Графическая часть.



# УТВЕРЖДЕНА

Советом депутатов городского  
округа Химки Московской области  
от 28.11.2024 № 39/3

## СХЕМА ГРАНИЦ ПРИЛЕГАЮЩИХ ТЕРРИТОРИЙ

### Справочная информация

1. Местоположение дворовой территории (адресные ориентиры):

*Советская ул д. 1, 2 (Подрезково) (блокированная застройка)*

2. Площадь обслуживания дворовой территории: 9584.02 (кв.м)

3. Наличие объектов (в том числе благоустройства), расположенных в границах дворовой территории:

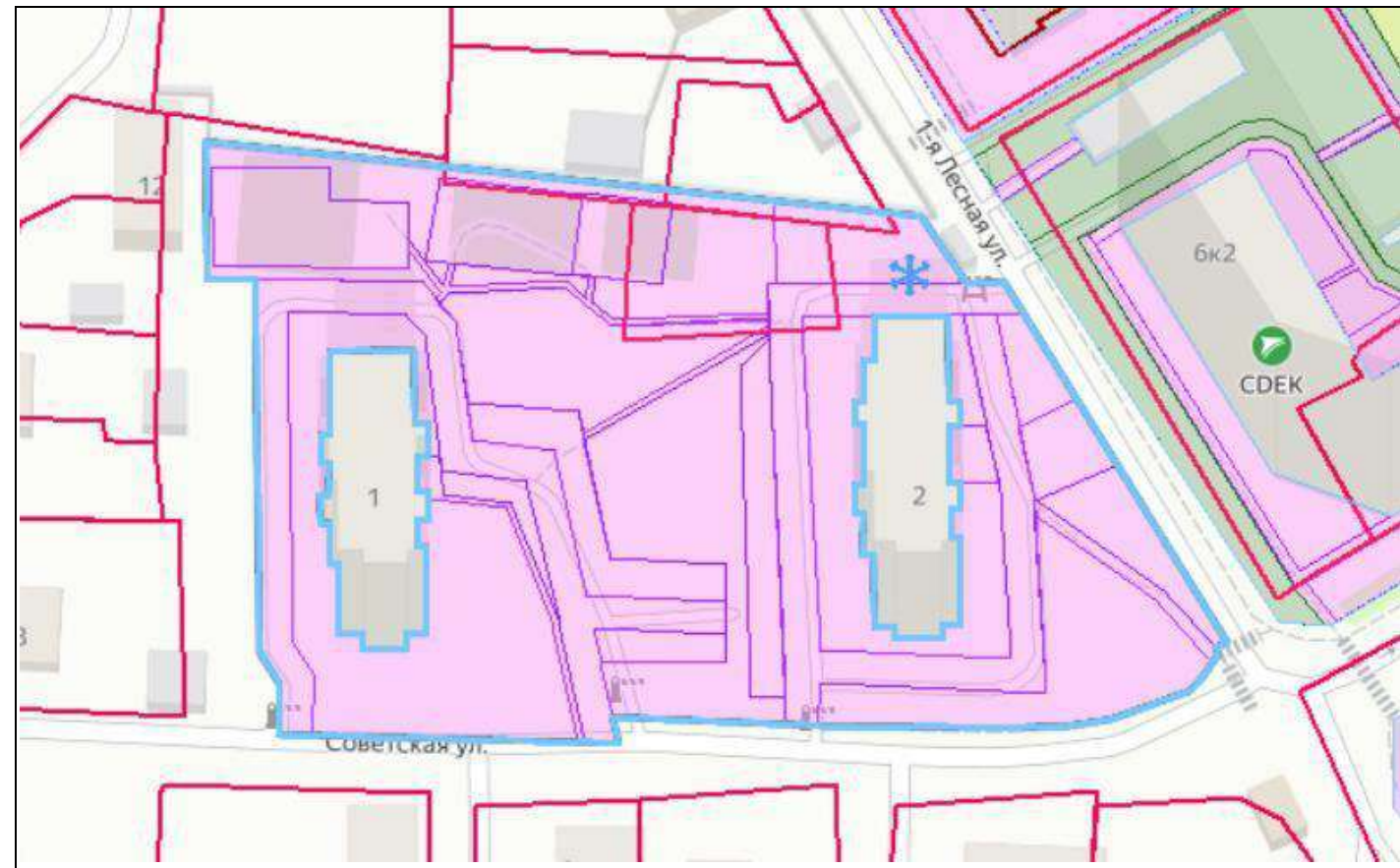
- Детская игровая площадка – *да*
- Спортивная площадка – *да*
- Парковка – *да*
- Зона обслуживания торговым объектом – *нет*
- Озеленение - *да*
- Площадка для выгула животных – *нет*
- Площадка отдыха - *нет*
- Пожарный проезд к школе – *нет*
- Проезжая часть - *да*
- Тротуар - *да*
- Хозяйственная площадка – *нет*

4. Графическое отображение:

Условные обозначения:

	Граница дворовой территории
	Граница обслуживания МБУ «ОГХ»
	Граница обслуживания Управляющей организации
	Граница обслуживания иных юр. лиц
	Граница объекта благоустройства
	Место временного хранения снега

Графическая часть.





# УТВЕРЖДЕНА

Советом депутатов городского  
округа Химки Московской области  
от 28.11.2024 № 39/3

## СХЕМА ГРАНИЦ ПРИЛЕГАЮЩИХ ТЕРРИТОРИЙ

### Справочная информация

1. Местоположение дворовой территории (адресные ориентиры):

*Советская ул д. 1, 2 (Подрезково) (блокированная застройка)*

2. Площадь обслуживания дворовой территории: 9584.02 (кв.м)

3. Наличие объектов (в том числе благоустройства), расположенных в границах дворовой территории:

- Детская игровая площадка – *да*
- Спортивная площадка – *да*
- Парковка – *да*
- Зона обслуживания торговым объектом – *нет*
- Озеленение - *да*
- Площадка для выгула животных – *нет*
- Площадка отдыха - *нет*
- Пожарный проезд к школе – *нет*
- Проезжая часть - *да*
- Тротуар - *да*
- Хозяйственная площадка – *нет*

4. Графическое отображение:

Условные обозначения:

	Граница дворовой территории
	Граница обслуживания МБУ «ОГХ»
	Граница обслуживания Управляющей организации
	Граница обслуживания иных юр. лиц
	Граница объекта благоустройства
	Место временного хранения снега

Графическая часть.



# УТВЕРЖДЕНА

Советом депутатов городского  
округа Химки Московской области  
от 28.11.2024 № 39/3

## СХЕМА ГРАНИЦ ПРИЛЕГАЮЩИХ ТЕРРИТОРИЙ

### Справочная информация

1. Местоположение дворовой территории (адресные ориентиры):

*Советская ул д. 7 (Подрезково) (блокированная застройка)*

2. Площадь обслуживания дворовой территории: 3773.06 (кв.м)

3. Наличие объектов (в том числе благоустройства), расположенных в границах дворовой территории:

- Детская игровая площадка – *нет*
- Спортивная площадка – *нет*
- Парковка – *да*
- Зона обслуживания торговым объектом – *нет*
- Озеленение - *да*
- Площадка для выгула животных – *нет*
- Площадка отдыха - *нет*
- Пожарный проезд к школе – *нет*
- Проезжая часть - *да*
- Тротуар - *да*
- Хозяйственная площадка – *нет*

4. Графическое отображение:

Условные обозначения:

	Граница дворовой территории
	Граница обслуживания МБУ «ОГХ»
	Граница обслуживания Управляющей организации
	Граница обслуживания иных юр. лиц
	Граница объекта благоустройства
	Место временного хранения снега

Графическая часть.





# УТВЕРЖДЕНА

Советом депутатов городского  
округа Химки Московской области  
от 28.11.2024 № 39/3

## СХЕМА ГРАНИЦ ПРИЛЕГАЮЩИХ ТЕРРИТОРИЙ

### Справочная информация

1. Местоположение дворовой территории (адресные ориентиры):

*Совхозная ул д. 1 (Левый Берег)*

2. Площадь обслуживания дворовой территории: 929.84 (кв.м)

3. Наличие объектов (в том числе благоустройства), расположенных в границах дворовой территории:

- Детская игровая площадка – *нет*
- Спортивная площадка – *нет*
- Парковка – *нет*
- Зона обслуживания торговым объектом – *нет*
- Озеленение - *да*
- Площадка для выгула животных – *нет*
- Площадка отдыха - *нет*
- Пожарный проезд к школе – *нет*
- Проезжая часть - *нет*
- Тротуар - *да*
- Хозяйственная площадка – *нет*

4. Графическое отображение:

Условные обозначения:

	Граница дворовой территории
	Граница обслуживания МБУ «ОГХ»
	Граница обслуживания Управляющей организации
	Граница обслуживания иных юр. лиц
	Граница объекта благоустройства
	Место временного хранения снега

Графическая часть.



# УТВЕРЖДЕНА

Советом депутатов городского  
округа Химки Московской области  
от 28.11.2024 № 39/3

## СХЕМА ГРАНИЦ ПРИЛЕГАЮЩИХ ТЕРРИТОРИЙ

### Справочная информация

1. Местоположение дворовой территории (адресные ориентиры):

*Совхозная ул д. 2 (Левый Берег) (блокированная застройка)*

2. Площадь обслуживания дворовой территории: 6433.91 (кв.м)

3. Наличие объектов (в том числе благоустройства), расположенных в границах дворовой территории:

- Детская игровая площадка – *да*
- Спортивная площадка – *да*
- Парковка – *да*
- Зона обслуживания торговым объектом – *нет*
- Озеленение - *да*
- Площадка для выгула животных – *нет*
- Площадка отдыха - *нет*
- Пожарный проезд к школе – *нет*
- Проезжая часть - *да*
- Тротуар - *да*
- Хозяйственная площадка – *нет*

4. Графическое отображение:

Условные обозначения:

	Граница дворовой территории
	Граница обслуживания МБУ «ОГХ»
	Граница обслуживания Управляющей организации
	Граница обслуживания иных юр. лиц
	Граница объекта благоустройства
	Место временного хранения снега

Графическая часть.





# УТВЕРЖДЕНА

Советом депутатов городского  
округа Химки Московской области  
от 28.11.2024 № 39/3

## СХЕМА ГРАНИЦ ПРИЛЕГАЮЩИХ ТЕРРИТОРИЙ

### Справочная информация

1. Местоположение дворовой территории (адресные ориентиры):

*Совхозная ул д. 3, 5, 7 (Левый Берег) (блокированная застройка)*

2. Площадь обслуживания дворовой территории: 10885.25 (кв.м)

3. Наличие объектов (в том числе благоустройства), расположенных в границах дворовой территории:

- Детская игровая площадка – *да*
- Спортивная площадка – *нет*
- Парковка – *да*
- Зона обслуживания торговым объектом – *нет*
- Озеленение - *да*
- Площадка для выгула животных – *нет*
- Площадка отдыха - *нет*
- Пожарный проезд к школе – *нет*
- Проезжая часть - *да*
- Тротуар - *да*
- Хозяйственная площадка – *нет*

4. Графическое отображение:

Условные обозначения:

	Граница дворовой территории
	Граница обслуживания МБУ «ОГХ»
	Граница обслуживания Управляющей организации
	Граница обслуживания иных юр. лиц
	Граница объекта благоустройства
	Место временного хранения снега

Графическая часть.



# УТВЕРЖДЕНА

Советом депутатов городского  
округа Химки Московской области  
от 28.11.2024 № 39/3

## СХЕМА ГРАНИЦ ПРИЛЕГАЮЩИХ ТЕРРИТОРИЙ

### Справочная информация

1. Местоположение дворовой территории (адресные ориентиры):

*Совхозная ул д. 4, 4А, 4Б (Левый Берег) (блокированная застройка)*

2. Площадь обслуживания дворовой территории: 13316.69 (кв.м)

3. Наличие объектов (в том числе благоустройства), расположенных в границах дворовой территории:

- Детская игровая площадка – *да*
- Спортивная площадка – *да*
- Парковка – *да*
- Зона обслуживания торговым объектом – *нет*
- Озеленение - *да*
- Площадка для выгула животных – *нет*
- Площадка отдыха - *нет*
- Пожарный проезд к школе – *нет*
- Проезжая часть - *да*
- Тротуар - *да*
- Хозяйственная площадка – *нет*

4. Графическое отображение:

Условные обозначения:

	Граница дворовой территории
	Граница обслуживания МБУ «ОГХ»
	Граница обслуживания Управляющей организации
	Граница обслуживания иных юр. лиц
	Граница объекта благоустройства
	Место временного хранения снега



Графическая часть.





# УТВЕРЖДЕНА

Советом депутатов городского  
округа Химки Московской области  
от 28.11.2024 № 39/3

## СХЕМА ГРАНИЦ ПРИЛЕГАЮЩИХ ТЕРРИТОРИЙ

### Справочная информация

1. Местоположение дворовой территории (адресные ориентиры):

*Совхозная ул д. 8, 8А (Левый Берег)*







2. Площадь обслуживания дворовой территории: 19426.35 (кв.м)

3. Наличие объектов (в том числе благоустройства), расположенных в границах дворовой территории:

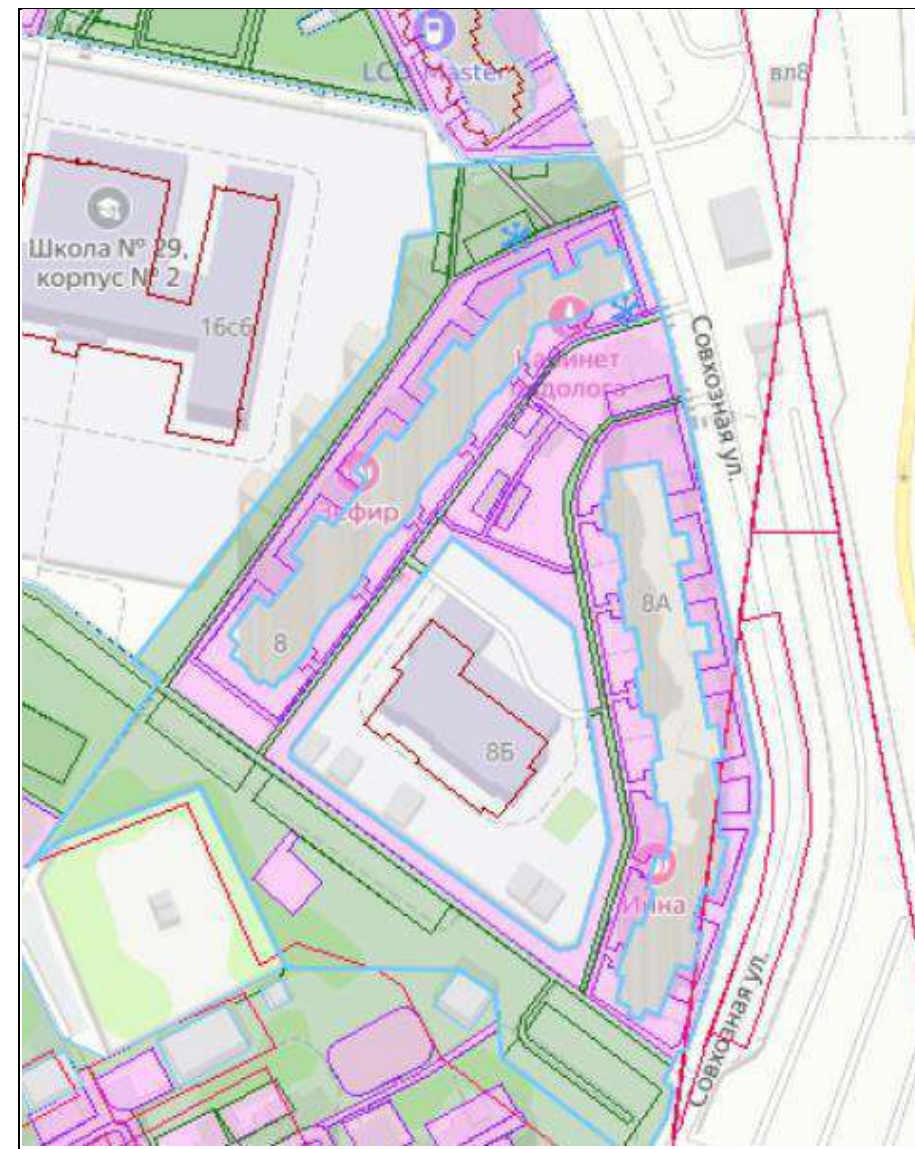
- Детская игровая площадка – *да*
- Спортивная площадка – *нет*
- Парковка – *да*
- Зона обслуживания торговым объектом – *нет*
- Озеленение - *да*
- Площадка для выгула животных – *нет*
- Площадка отдыха - *нет*
- Пожарный проезд к школе – *нет*
- Проезжая часть - *да*
- Тротуар - *да*
- Хозяйственная площадка – *нет*

4. Графическое отображение:

Условные обозначения:

	Граница дворовой территории
	Граница обслуживания МБУ «ОГХ»
	Граница обслуживания Управляющей организации
	Граница обслуживания иных юр. лиц
	Граница объекта благоустройства
	Место временного хранения снега

Графическая часть. Масштаб 1:2000



# УТВЕРЖДЕНА

Советом депутатов городского  
округа Химки Московской области  
от 28.11.2024 № 39/3

## СХЕМА ГРАНИЦ ПРИЛЕГАЮЩИХ ТЕРРИТОРИЙ

### Справочная информация

1. Местоположение дворовой территории (адресные ориентиры):

*Совхозная ул д. 9 (Левый Берег) (блокированная застройка)*

2. Площадь обслуживания дворовой территории: 4890.24 (кв.м)

3. Наличие объектов (в том числе благоустройства), расположенных в границах дворовой территории:

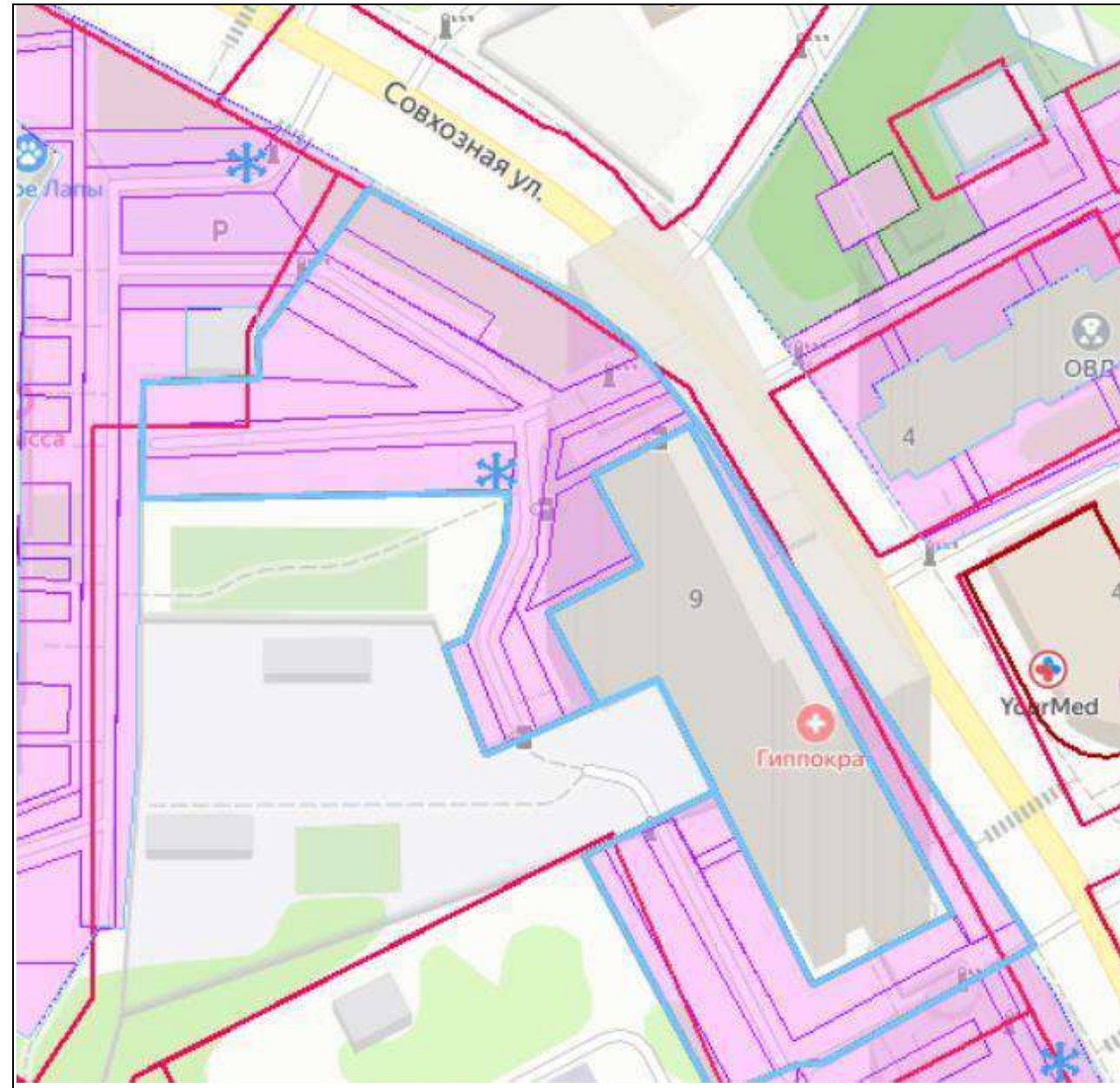
- Детская игровая площадка – *нет*
- Спортивная площадка – *нет*
- Парковка – *да*
- Зона обслуживания торговым объектом – *нет*
- Озеленение - *да*
- Площадка для выгула животных – *нет*
- Площадка отдыха - *нет*
- Пожарный проезд к школе – *нет*
- Проезжая часть - *да*
- Тротуар - *да*
- Хозяйственная площадка – *нет*

4. Графическое отображение:

Условные обозначения:

	Граница дворовой территории
	Граница обслуживания МБУ «ОГХ»
	Граница обслуживания Управляющей организации
	Граница обслуживания иных юр. лиц
	Граница объекта благоустройства
	Место временного хранения снега

Графическая часть.





# УТВЕРЖДЕНА

Советом депутатов городского  
округа Химки Московской области  
от 28.11.2024 № 39/3

## СХЕМА ГРАНИЦ ПРИЛЕГАЮЩИХ ТЕРРИТОРИЙ

### Справочная информация

1. Местоположение дворовой территории (адресные ориентиры):

*Совхозная ул д. 10 (Левый Берег)*

2. Площадь обслуживания дворовой территории: 22710. (кв.м)

3. Наличие объектов (в том числе благоустройства), расположенных в границах дворовой территории:

- Детская игровая площадка – *да*
- Спортивная площадка – *да*
- Парковка – *да*
- Зона обслуживания торговым объектом – *нет*
- Озеленение - *да*
- Площадка для выгула животных – *нет*
- Площадка отдыха - *нет*
- Пожарный проезд к школе – *нет*
- Проезжая часть - *да*
- Тротуар - *да*
- Хозяйственная площадка – *нет*

4. Графическое отображение:

Условные обозначения:

	Граница дворовой территории
	Граница обслуживания МБУ «ОГХ»
	Граница обслуживания Управляющей организации
	Граница обслуживания иных юр. лиц
	Граница объекта благоустройства
	Место временного хранения снега

Графическая часть



# УТВЕРЖДЕНА

Советом депутатов городского  
округа Химки Московской области  
от 28.11.2024 № 39/3

## СХЕМА ГРАНИЦ ПРИЛЕГАЮЩИХ ТЕРРИТОРИЙ

### Справочная информация

1. Местоположение дворовой территории (адресные ориентиры):

*Совхозная ул д. 11, 13 (Левый Берег) (блокированная застройка)*

2. Площадь обслуживания дворовой территории: 23180.85 (кв.м)

3. Наличие объектов (в том числе благоустройства), расположенных в границах дворовой территории:

- Детская игровая площадка – *да*
- Спортивная площадка – *да*
- Парковка – *да*
- Зона обслуживания торговым объектом – *нет*
- Озеленение - *да*
- Площадка для выгула животных – *нет*
- Площадка отдыха - *нет*
- Пожарный проезд к школе – *нет*
- Проезжая часть - *да*
- Тротуар - *да*
- Хозяйственная площадка – *да*

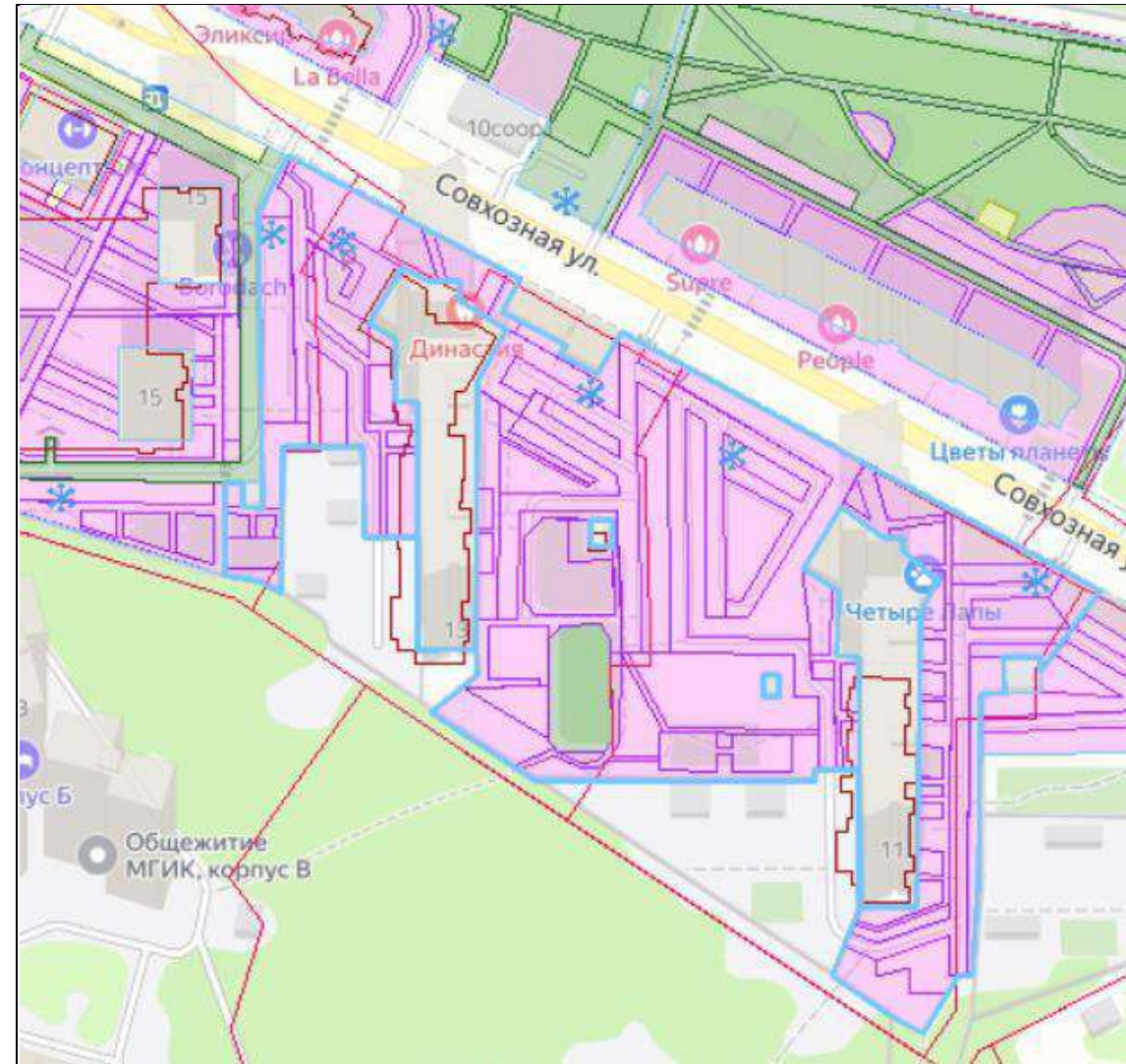
4. Графическое отображение:

Условные обозначения:

	Граница дворовой территории
	Граница обслуживания МБУ «ОГХ»
	Граница обслуживания Управляющей организации
	Граница обслуживания иных юр. лиц
	Граница объекта благоустройства
	Место временного хранения снега



Графическая часть.





# УТВЕРЖДЕНА

Советом депутатов городского  
округа Химки Московской области  
от 28.11.2024 № 39/3

## СХЕМА ГРАНИЦ ПРИЛЕГАЮЩИХ ТЕРРИТОРИЙ

### Справочная информация

1. Местоположение дворовой территории (адресные ориентиры):

*Совхозная ул д. 12, 14 (Левый Берег)*

2. Площадь обслуживания дворовой территории: 13612.83 (кв.м)

3. Наличие объектов (в том числе благоустройства), расположенных в границах дворовой территории:

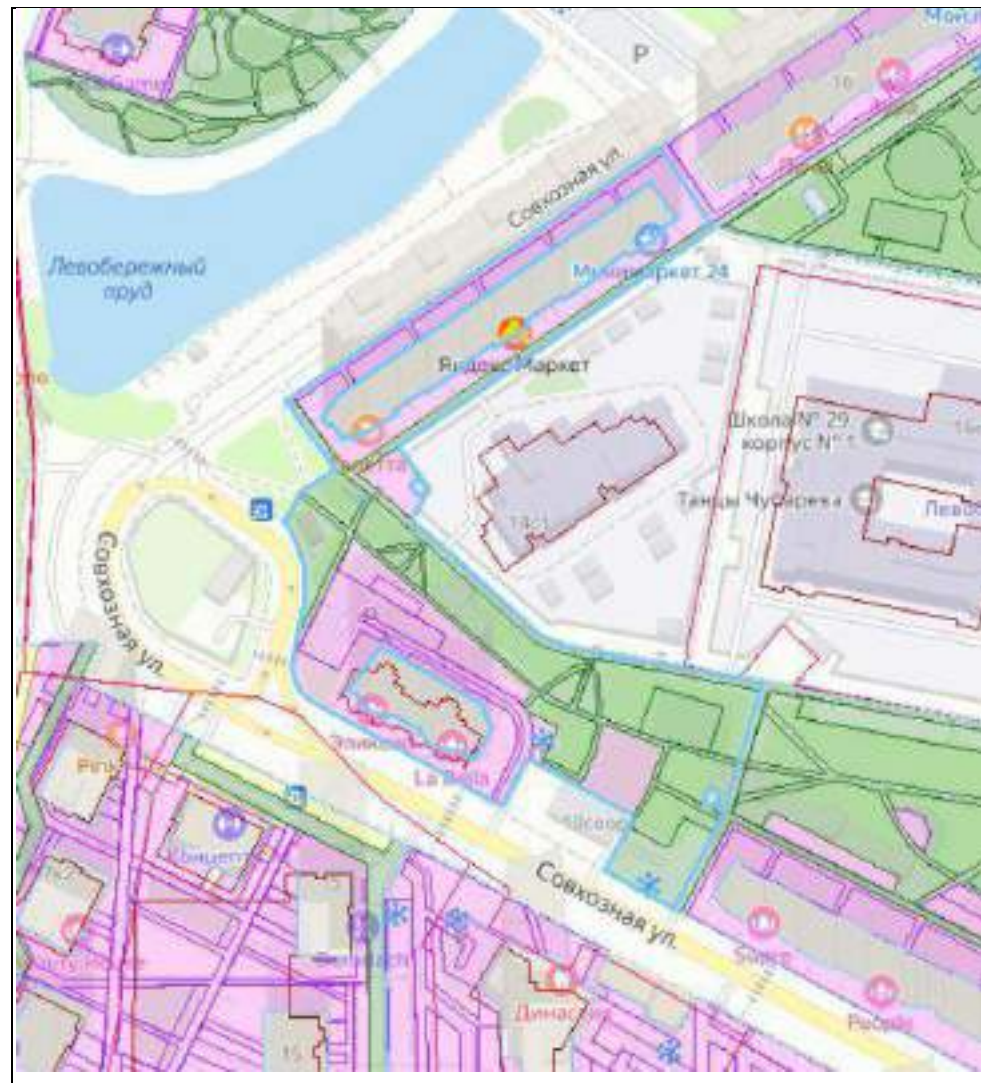
- Детская игровая площадка – *да*
- Спортивная площадка – *да*
- Парковка – *да*
- Зона обслуживания торговым объектом – *нет*
- Озеленение - *да*
- Площадка для выгула животных – *да*
- Площадка отдыха - *нет*
- Пожарный проезд к школе – *нет*
- Проезжая часть - *да*
- Тротуар - *да*
- Хозяйственная площадка – *нет*

4. Графическое отображение:

Условные обозначения:

	Граница дворовой территории
	Граница обслуживания МБУ «ОГХ»
	Граница обслуживания Управляющей организации
	Граница обслуживания иных юр. лиц
	Граница объекта благоустройства
	Место временного хранения снега

Графическая часть.



# УТВЕРЖДЕНА

Советом депутатов городского  
округа Химки Московской области  
от 28.11.2024 № 39/3

## СХЕМА ГРАНИЦ ПРИЛЕГАЮЩИХ ТЕРРИТОРИЙ

### Справочная информация

1. Местоположение дворовой территории (адресные ориентиры):

*Совхозная ул д. 15, 17 к. 1, 2, 3 (Левый Берег)*







2. Площадь обслуживания дворовой территории: 18341.99 (кв.м)

3. Наличие объектов (в том числе благоустройства), расположенных в границах дворовой территории:

- Детская игровая площадка – *да*
- Спортивная площадка – *да*
- Парковка – *да*
- Зона обслуживания торговым объектом – *нет*
- Озеленение - *да*
- Площадка для выгула животных – *нет*
- Площадка отдыха - *нет*
- Пожарный проезд к школе – *нет*
- Проезжая часть - *да*
- Тротуар - *да*
- Хозяйственная площадка – *нет*

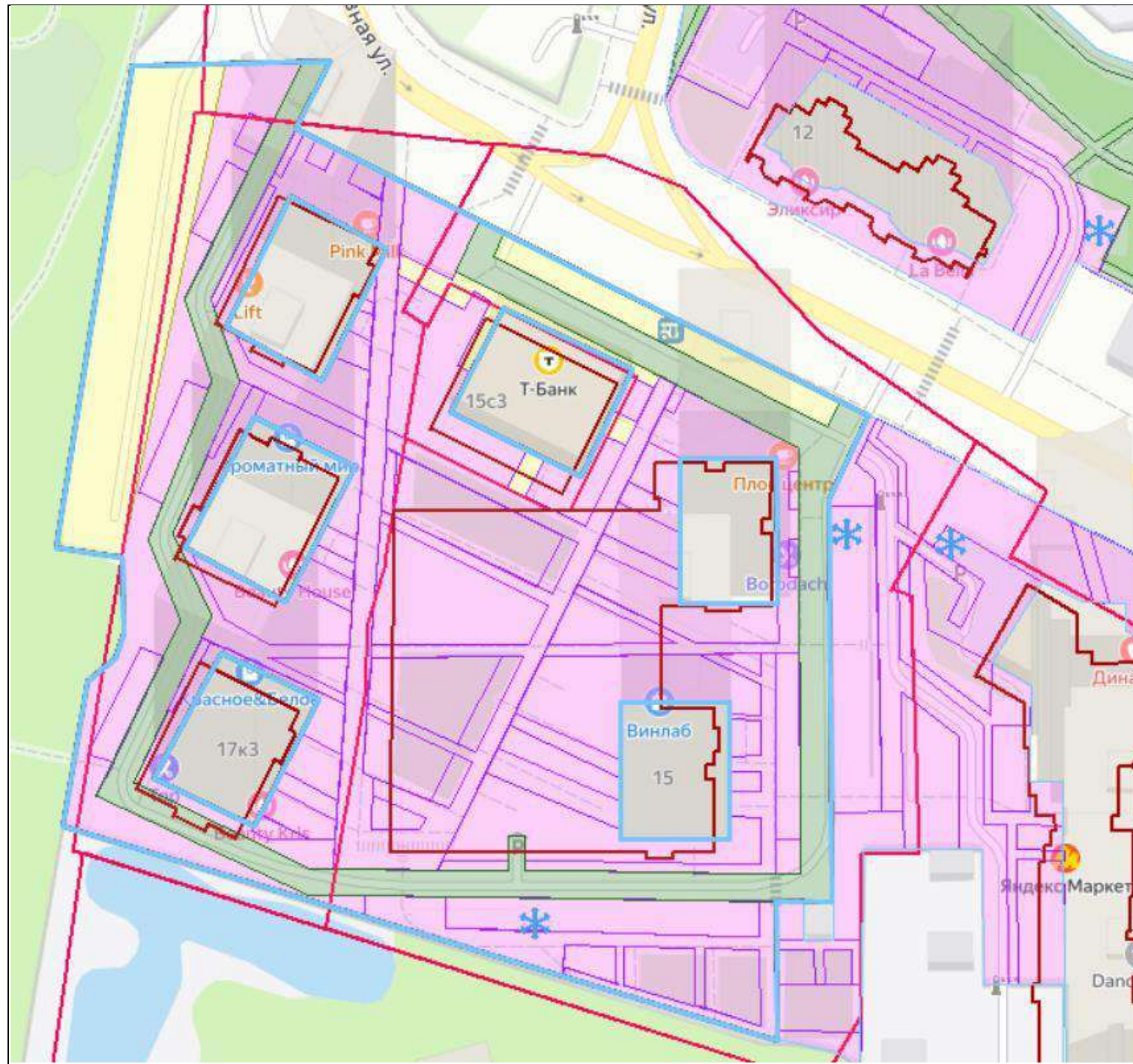
4. Графическое отображение:

Условные обозначения:

	Граница дворовой территории
	Граница обслуживания МБУ «ОГХ»
	Граница обслуживания Управляющей организации
	Граница обслуживания иных юр. лиц
	Граница объекта благоустройства
	Место временного хранения снега



Графическая часть.





# УТВЕРЖДЕНА

Советом депутатов городского  
округа Химки Московской области  
от 28.11.2024 № 39/3

## СХЕМА ГРАНИЦ ПРИЛЕГАЮЩИХ ТЕРРИТОРИЙ

### Справочная информация

1. Местоположение дворовой территории (адресные ориентиры):

*Совхозная ул д. 16, 16 к. 2, 3, д. 18, 18 к. 2 (Левый Берег)*

2. Площадь обслуживания дворовой территории: 41302.7 (кв.м)

3. Наличие объектов (в том числе благоустройства), расположенных в границах дворовой территории:

- Детская игровая площадка – *да*
- Спортивная площадка – *да*
- Парковка – *да*
- Зона обслуживания торговым объектом – *нет*
- Озеленение - *да*
- Площадка для выгула животных – *нет*
- Площадка отдыха - *да*
- Пожарный проезд к школе – *нет*
- Проезжая часть - *да*
- Тротуар - *да*
- Хозяйственная площадка – *нет*

4. Графическое отображение:

Условные обозначения:

	Граница дворовой территории
	Граница обслуживания МБУ «ОГХ»
	Граница обслуживания Управляющей организации
	Граница обслуживания иных юр. лиц
	Граница объекта благоустройства
	Место временного хранения снега

Графическая часть.



# УТВЕРЖДЕНА

Советом депутатов городского  
округа Химки Московской области  
от 28.11.2024 № 39/3

## СХЕМА ГРАНИЦ ПРИЛЕГАЮЩИХ ТЕРРИТОРИЙ

### Справочная информация

1. Местоположение дворовой территории (адресные ориентиры):

*Совхозная ул д. 19 к. 1, 2 (Левый Берег)*

2. Площадь обслуживания дворовой территории: 12774.94 (кв.м)

3. Наличие объектов (в том числе благоустройства), расположенных в границах дворовой территории:

- Детская игровая площадка – *да*
- Спортивная площадка – *да*
- Парковка – *да*
- Зона обслуживания торговым объектом – *нет*
- Озеленение - *да*
- Площадка для выгула животных – *нет*
- Площадка отдыха - *да*
- Пожарный проезд к школе – *нет*
- Проезжая часть - *да*
- Тротуар - *да*
- Хозяйственная площадка – *нет*

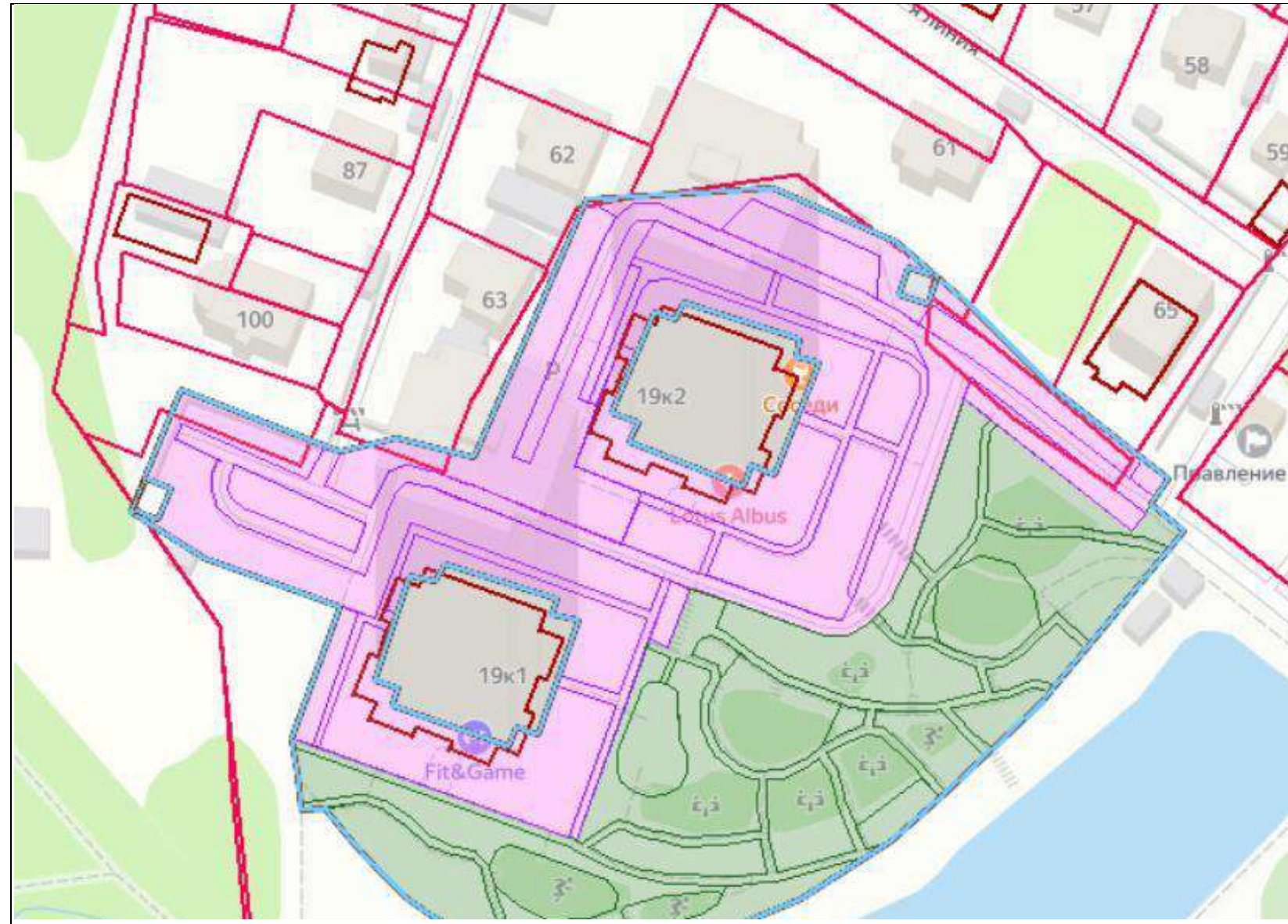
4. Графическое отображение:

Условные обозначения:

	Граница дворовой территории
	Граница обслуживания МБУ «ОГХ»
	Граница обслуживания Управляющей организации
	Граница обслуживания иных юр. лиц
	Граница объекта благоустройства
	Место временного хранения снега



Графическая часть.





# УТВЕРЖДЕНА

Советом депутатов городского  
округа Химки Московской области  
от 28.11.2024 № 39/3

## СХЕМА ГРАНИЦ ПРИЛЕГАЮЩИХ ТЕРРИТОРИЙ

### Справочная информация

1. Местоположение дворовой территории (адресные ориентиры):

*Совхозная ул д. 25 к. 1, 2 (Левый Берег)*

2. Площадь обслуживания дворовой территории: 16601.98 (кв.м)

3. Наличие объектов (в том числе благоустройства), расположенных в границах дворовой территории:

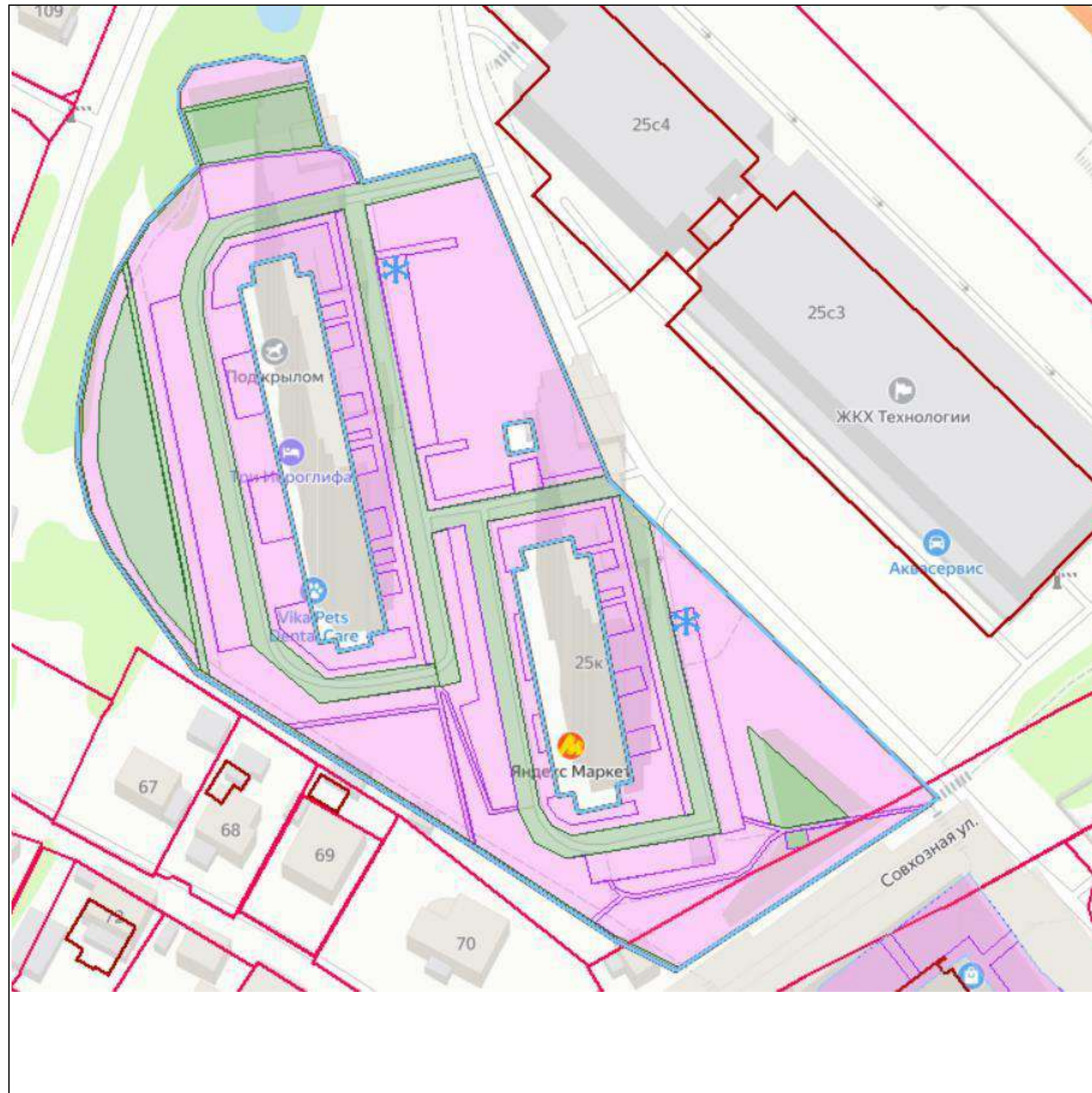
- Детская игровая площадка – *да*
- Спортивная площадка – *да*
- Парковка – *да*
- Зона обслуживания торговым объектом – *нет*
- Озеленение - *да*
- Площадка для выгула животных – *нет*
- Площадка отдыха - *нет*
- Пожарный проезд к школе – *нет*
- Проезжая часть - *да*
- Тротуар - *да*
- Хозяйственная площадка – *нет*

4. Графическое отображение:

Условные обозначения:

	Граница дворовой территории
	Граница обслуживания МБУ «ОГХ»
	Граница обслуживания Управляющей организации
	Граница обслуживания иных юр. лиц
	Граница объекта благоустройства
	Место временного хранения снега

Графическая часть. Масштаб 1:1000



# УТВЕРЖДЕНА

Советом депутатов городского  
округа Химки Московской области  
от 28.11.2024 № 39/3

## СХЕМА ГРАНИЦ ПРИЛЕГАЮЩИХ ТЕРРИТОРИЙ

### Справочная информация

1. Местоположение дворовой территории (адресные ориентиры):

*Совхозная ул д. 27 (Левый Берег)*

2. Площадь обслуживания дворовой территории: 10253.56 (кв.м)

3. Наличие объектов (в том числе благоустройства), расположенных в границах дворовой территории:

- Детская игровая площадка – *да*
- Спортивная площадка – *да*
- Парковка – *да*
- Зона обслуживания торговым объектом – *нет*
- Озеленение - *да*
- Площадка для выгула животных – *нет*
- Площадка отдыха - *нет*
- Пожарный проезд к школе – *нет*
- Проезжая часть - *да*
- Тротуар - *да*
- Хозяйственная площадка – *нет*

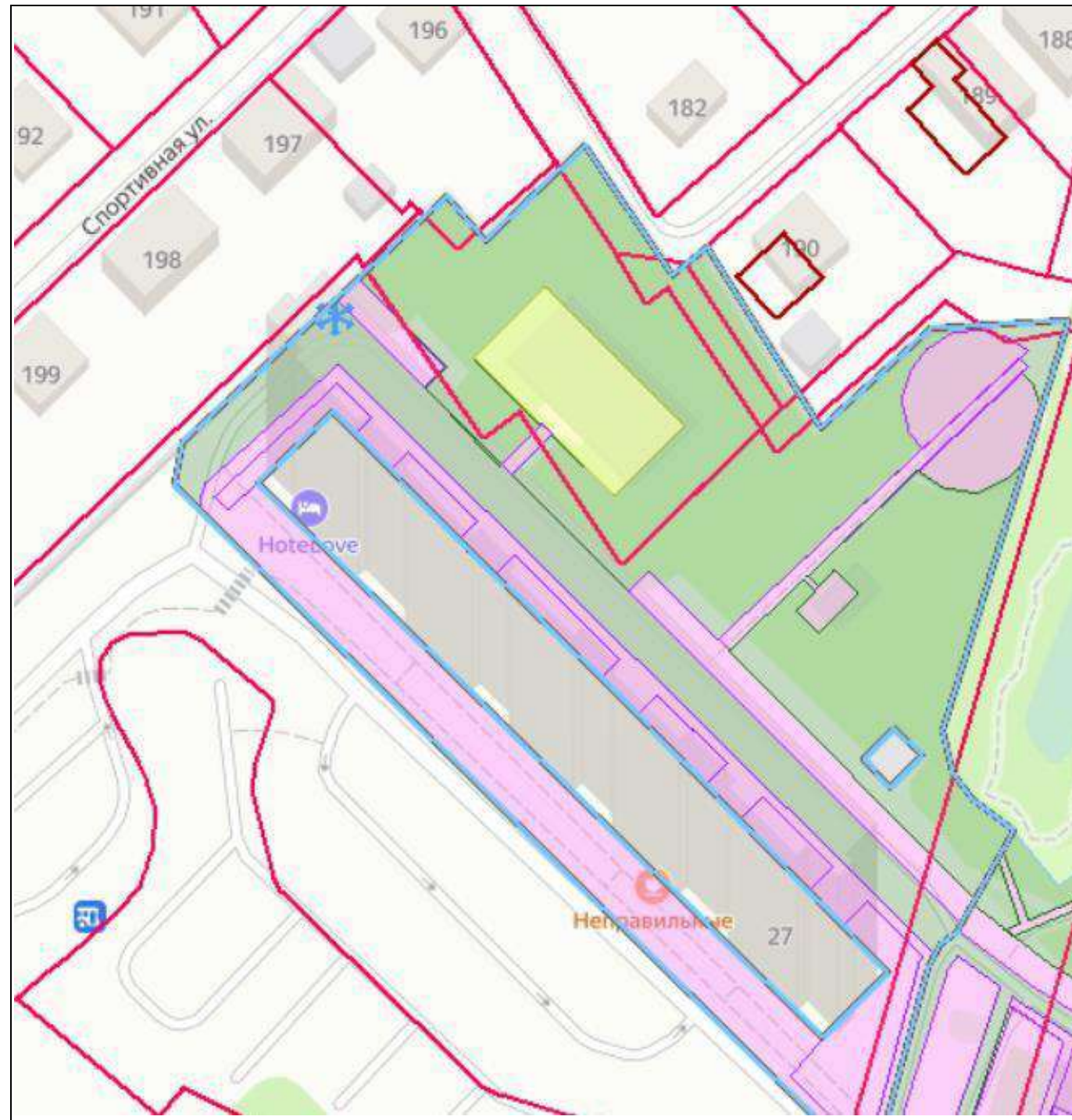
4. Графическое отображение:

Условные обозначения:

	Граница дворовой территории
	Граница обслуживания МБУ «ОГХ»
	Граница обслуживания Управляющей организации
	Граница обслуживания иных юр. лиц
	Граница объекта благоустройства
	Место временного хранения снега



Графическая часть.





# УТВЕРЖДЕНА

Советом депутатов городского  
округа Химки Московской области  
от 28.11.2024 № 39/3

## СХЕМА ГРАНИЦ ПРИЛЕГАЮЩИХ ТЕРРИТОРИЙ

### Справочная информация

1. Местоположение дворовой территории (адресные ориентиры):

*Совхозная ул д. 29 (Левый Берег)*

2. Площадь обслуживания дворовой территории: 16986.42 (кв.м)

3. Наличие объектов (в том числе благоустройства), расположенных в границах дворовой территории:

- Детская игровая площадка – *да*
- Спортивная площадка – *да*
- Парковка – *да*
- Зона обслуживания торговым объектом – *нет*
- Озеленение - *да*
- Площадка для выгула животных – *нет*
- Площадка отдыха - *нет*
- Пожарный проезд к школе – *нет*
- Проезжая часть - *да*
- Тротуар - *да*
- Хозяйственная площадка – *нет*

4. Графическое отображение:

Условные обозначения:

	Граница дворовой территории
	Граница обслуживания МБУ «ОГХ»
	Граница обслуживания Управляющей организации
	Граница обслуживания иных юр. лиц
	Граница объекта благоустройства
	Место временного хранения снега

Графическая часть.



# УТВЕРЖДЕНА

Советом депутатов городского  
округа Химки Московской области  
от 28.11.2024 № 39/3

## СХЕМА ГРАНИЦ ПРИЛЕГАЮЩИХ ТЕРРИТОРИЙ

### Справочная информация

1. Местоположение дворовой территории (адресные ориентиры):

*Соколовская 4 кв ул д. 3, 4 (Новогорск)*

2. Площадь обслуживания дворовой территории: 4020.19 (кв.м)

3. Наличие объектов (в том числе благоустройства), расположенных в границах дворовой территории:

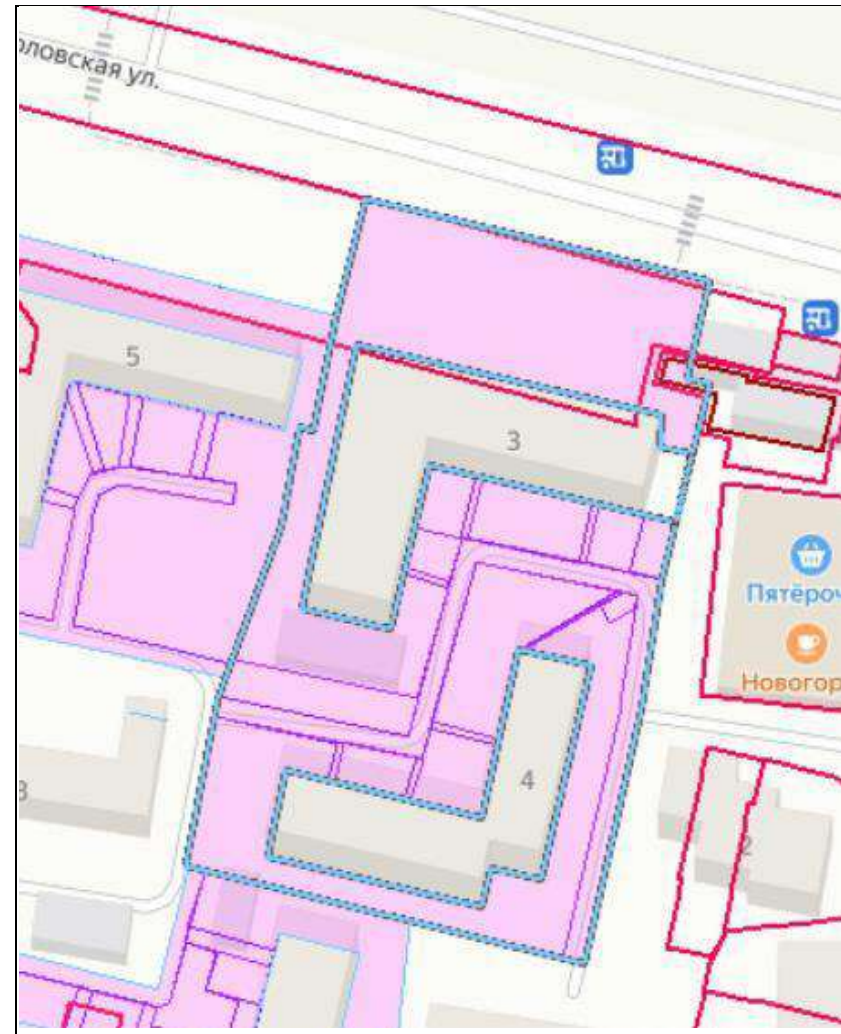
- Детская игровая площадка – *нет*
- Спортивная площадка – *нет*
- Парковка – *да*
- Зона обслуживания торговым объектом – *нет*
- Озеленение - *да*
- Площадка для выгула животных – *нет*
- Площадка отдыха - *нет*
- Пожарный проезд к школе – *нет*
- Проезжая часть - *да*
- Тротуар - *да*
- Хозяйственная площадка – *нет*

4. Графическое отображение:

Условные обозначения:

	Граница дворовой территории
	Граница обслуживания МБУ «ОГХ»
	Граница обслуживания Управляющей организации
	Граница обслуживания иных юр. лиц
	Граница объекта благоустройства
	Место временного хранения снега

Графическая часть.





# УТВЕРЖДЕНА

Советом депутатов городского  
округа Химки Московской области  
от 28.11.2024 № 39/3

## СХЕМА ГРАНИЦ ПРИЛЕГАЮЩИХ ТЕРРИТОРИЙ

### Справочная информация

1. Местоположение дворовой территории (адресные ориентиры):

*Соколовская 4 кв ул д. 5, 7, 9 (Новогорск)*

2. Площадь обслуживания дворовой территории: 7622.65 (кв.м)

3. Наличие объектов (в том числе благоустройства), расположенных в границах дворовой территории:

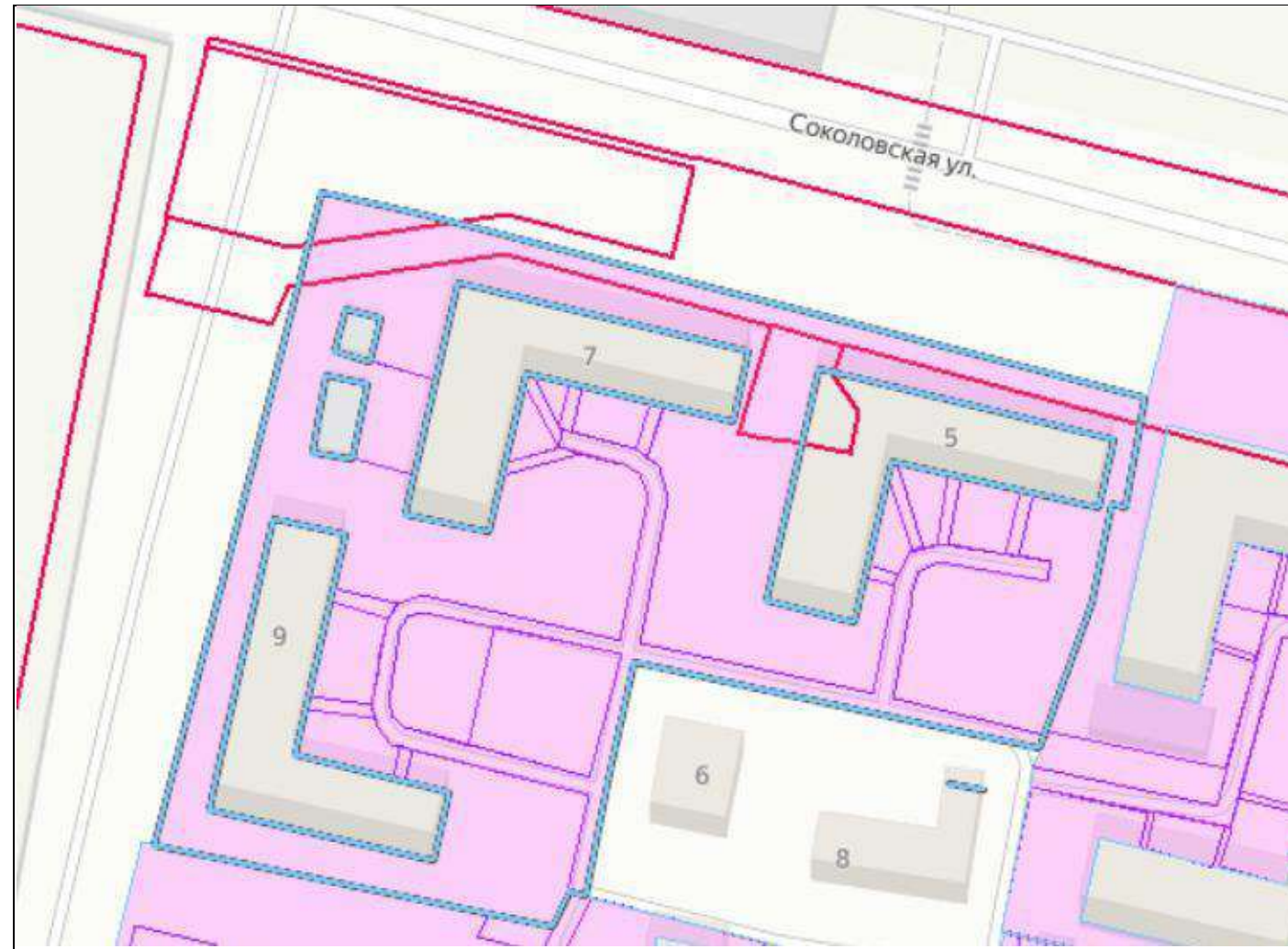
- Детская игровая площадка – *нет*
- Спортивная площадка – *нет*
- Парковка – *да*
- Зона обслуживания торговым объектом – *нет*
- Озеленение - *да*
- Площадка для выгула животных – *нет*
- Площадка отдыха - *нет*
- Пожарный проезд к школе – *нет*
- Проезжая часть - *да*
- Тротуар - *да*
- Хозяйственная площадка – *нет*

4. Графическое отображение:

Условные обозначения:

	Граница дворовой территории
	Граница обслуживания МБУ «ОГХ»
	Граница обслуживания Управляющей организации
	Граница обслуживания иных юр. лиц
	Граница объекта благоустройства
	Место временного хранения снега

Графическая часть.



# УТВЕРЖДЕНА

Советом депутатов городского  
округа Химки Московской области  
от 28.11.2024 № 39/3

## СХЕМА ГРАНИЦ ПРИЛЕГАЮЩИХ ТЕРРИТОРИЙ

### Справочная информация

1. Местоположение дворовой территории (адресные ориентиры):

*Соколовская 4 кв ул д. 15, 17, 18, 19 (Новогорск)*

2. Площадь обслуживания дворовой территории: 8775.02 (кв.м)

3. Наличие объектов (в том числе благоустройства), расположенных в границах дворовой территории:

- Детская игровая площадка – *да*
- Спортивная площадка – *да*
- Парковка – *да*
- Зона обслуживания торговым объектом – *нет*
- Озеленение - *да*
- Площадка для выгула животных – *нет*
- Площадка отдыха - *нет*
- Пожарный проезд к школе – *нет*
- Проезжая часть - *да*
- Тротуар - *да*
- Хозяйственная площадка – *нет*

4. Графическое отображение:

Условные обозначения:

	Граница дворовой территории
	Граница обслуживания МБУ «ОГХ»
	Граница обслуживания Управляющей организации
	Граница обслуживания иных юр. лиц
	Граница объекта благоустройства
	Место временного хранения снега

Графическая часть.





# УТВЕРЖДЕНА

Советом депутатов городского  
округа Химки Московской области  
от 28.11.2024 № 39/3

## СХЕМА ГРАНИЦ ПРИЛЕГАЮЩИХ ТЕРРИТОРИЙ

### Справочная информация

1. Местоположение дворовой территории (адресные ориентиры):

*Соколовская 6 кв ул д. 3 (Новогорск)*

2. Площадь обслуживания дворовой территории: 3208.68 (кв.м)

3. Наличие объектов (в том числе благоустройства), расположенных в границах дворовой территории:

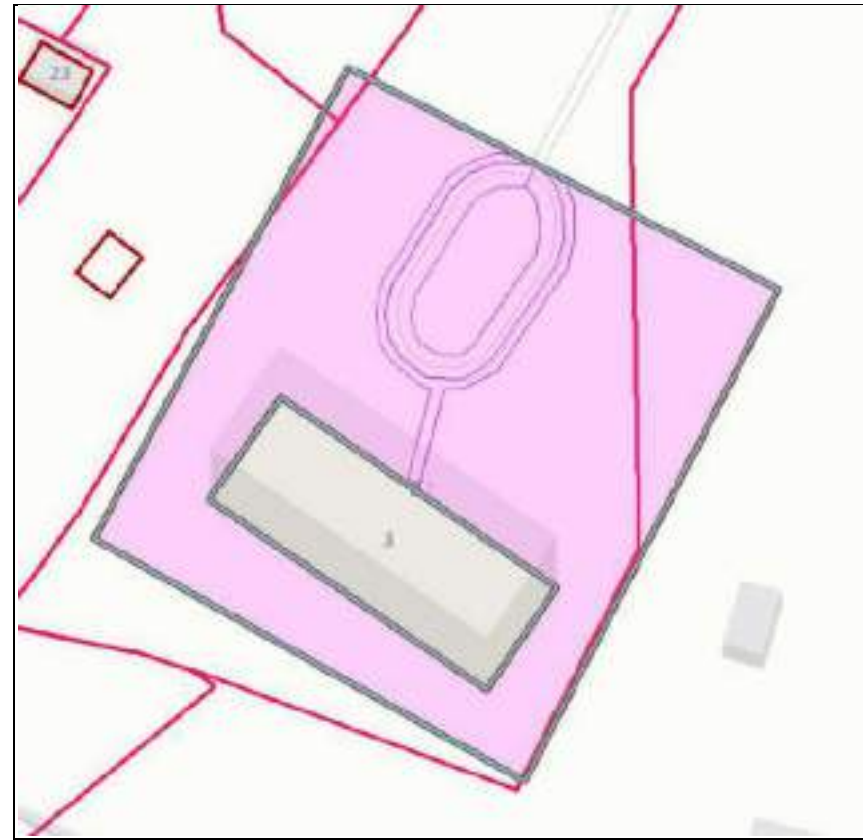
- Детская игровая площадка – *нет*
- Спортивная площадка – *нет*
- Парковка – *нет*
- Зона обслуживания торговым объектом – *нет*
- Озеленение - *да*
- Площадка для выгула животных – *нет*
- Площадка отдыха - *нет*
- Пожарный проезд к школе – *нет*
- Проезжая часть - *да*
- Тротуар - *да*
- Хозяйственная площадка – *нет*

4. Графическое отображение:

Условные обозначения:

	Граница дворовой территории
	Граница обслуживания МБУ «ОГХ»
	Граница обслуживания Управляющей организации
	Граница обслуживания иных юр. лиц
	Граница объекта благоустройства
	Место временного хранения снега

Графическая часть.



# УТВЕРЖДЕНА

Советом депутатов городского  
округа Химки Московской области  
от 28.11.2024 № 39/3

## СХЕМА ГРАНИЦ ПРИЛЕГАЮЩИХ ТЕРРИТОРИЙ

### Справочная информация

1. Местоположение дворовой территории (адресные ориентиры):

*Соколовская 7 кв ул д. 29 (Новогорск)*

2. Площадь обслуживания дворовой территории: 980.87 (кв.м)

3. Наличие объектов (в том числе благоустройства), расположенных в границах дворовой территории:

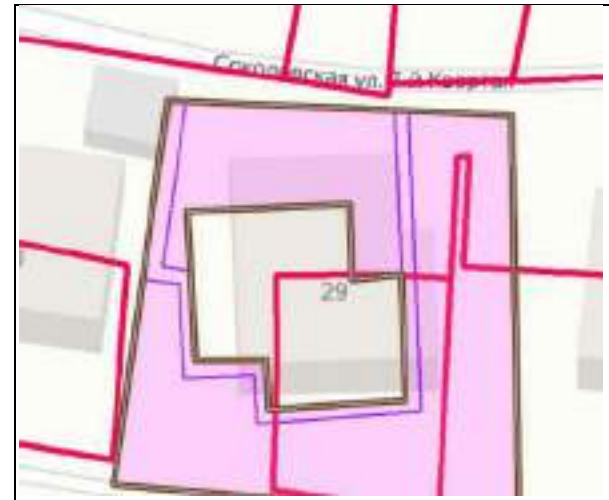
- Детская игровая площадка – *нет*
- Спортивная площадка – *нет*
- Парковка – *нет*
- Зона обслуживания торговым объектом – *нет*
- Озеленение - *да*
- Площадка для выгула животных – *нет*
- Площадка отдыха - *нет*
- Пожарный проезд к школе – *нет*
- Проезжая часть - *нет*
- Тротуар - *да*
- Хозяйственная площадка – *нет*

4. Графическое отображение:

Условные обозначения:

	Граница дворовой территории
	Граница обслуживания МБУ «ОГХ»
	Граница обслуживания Управляющей организации
	Граница обслуживания иных юр. лиц
	Граница объекта благоустройства
	Место временного хранения снега

Графическая часть.





# УТВЕРЖДЕНА

Советом депутатов городского  
округа Химки Московской области  
от 28.11.2024 № 39/3

## СХЕМА ГРАНИЦ ПРИЛЕГАЮЩИХ ТЕРРИТОРИЙ

### Справочная информация

1. Местоположение дворовой территории (адресные ориентиры):

*Союзная ул д. 3, 5 к. 1, 2, 3 (Старые Химки)*

2. Площадь обслуживания дворовой территории: 22778.99 (кв.м)

3. Наличие объектов (в том числе благоустройства), расположенных в границах дворовой территории:

- Детская игровая площадка – *да*
- Спортивная площадка – *да*
- Парковка – *да*
- Зона обслуживания торговым объектом – *нет*
- Озеленение - *да*
- Площадка для выгула животных – *нет*
- Площадка отдыха - *нет*
- Пожарный проезд к школе – *нет*
- Проезжая часть - *да*
- Тротуар - *да*
- Хозяйственная площадка – *да*

4. Графическое отображение:

Условные обозначения:

	Граница дворовой территории
	Граница обслуживания МБУ «ОГХ»
	Граница обслуживания Управляющей организации
	Граница обслуживания иных юр. лиц
	Граница объекта благоустройства
	Место временного хранения снега



Графическая часть.





# УТВЕРЖДЕНА

Советом депутатов городского  
округа Химки Московской области  
от 28.11.2024 № 39/3

## СХЕМА ГРАНИЦ ПРИЛЕГАЮЩИХ ТЕРРИТОРИЙ

### Справочная информация

1. Местоположение дворовой территории (адресные ориентиры):

*Спартакoвская ул д. 1, 3/8 (Старые Химки)*

2. Площадь обслуживания дворовой территории: 5803.81 (кв.м)

3. Наличие объектов (в том числе благоустройства), расположенных в границах дворовой территории:

- Детская игровая площадка – *да*
- Спортивная площадка – *да*
- Парковка – *да*
- Зона обслуживания торговым объектом – *нет*
- Озеленение - *да*
- Площадка для выгула животных – *нет*
- Площадка отдыха - *нет*
- Пожарный проезд к школе – *нет*
- Проезжая часть - *да*
- Тротуар - *да*
- Хозяйственная площадка – *нет*

4. Графическое отображение:

Условные обозначения:

	Граница дворовой территории
	Граница обслуживания МБУ «ОГХ»
	Граница обслуживания Управляющей организации
	Граница обслуживания иных юр. лиц
	Граница объекта благоустройства
	Место временного хранения снега

Графическая часть.





# УТВЕРЖДЕНА

Советом депутатов городского  
округа Химки Московской области  
от 28.11.2024 № 39/3

## СХЕМА ГРАНИЦ ПРИЛЕГАЮЩИХ ТЕРРИТОРИЙ

### Справочная информация

1. Местоположение дворовой территории (адресные ориентиры):

*Спартакoвская ул д. 11 (Старые Химки)*

2. Площадь обслуживания дворовой территории: 2237.2 (кв.м)

3. Наличие объектов (в том числе благоустройства), расположенных в границах дворовой территории:

- Детская игровая площадка – *нет*
- Спортивная площадка – *нет*
- Парковка – *нет*
- Зона обслуживания торговым объектом – *нет*
- Озеленение - *да*
- Площадка для выгула животных – *нет*
- Площадка отдыха - *нет*
- Пожарный проезд к школе – *нет*
- Проезжая часть - *да*
- Тротуар - *да*
- Хозяйственная площадка – *нет*

4. Графическое отображение:

Условные обозначения:

	Граница дворовой территории
	Граница обслуживания МБУ «ОГХ»
	Граница обслуживания Управляющей организации
	Граница обслуживания иных юр. лиц
	Граница объекта благоустройства
	Место временного хранения снега

Графическая часть.



# УТВЕРЖДЕНА

Советом депутатов городского  
округа Химки Московской области  
от 28.11.2024 № 39/3

## СХЕМА ГРАНИЦ ПРИЛЕГАЮЩИХ ТЕРРИТОРИЙ

### Справочная информация

1. Местоположение дворовой территории (адресные ориентиры):

*Строителей ул д. 3, 3А, Юбилейный пр-кт д. 9/1 (Новые Химки)*







2. Площадь обслуживания дворовой территории: 8960.65 (кв.м)

3. Наличие объектов (в том числе благоустройства), расположенных в границах дворовой территории:

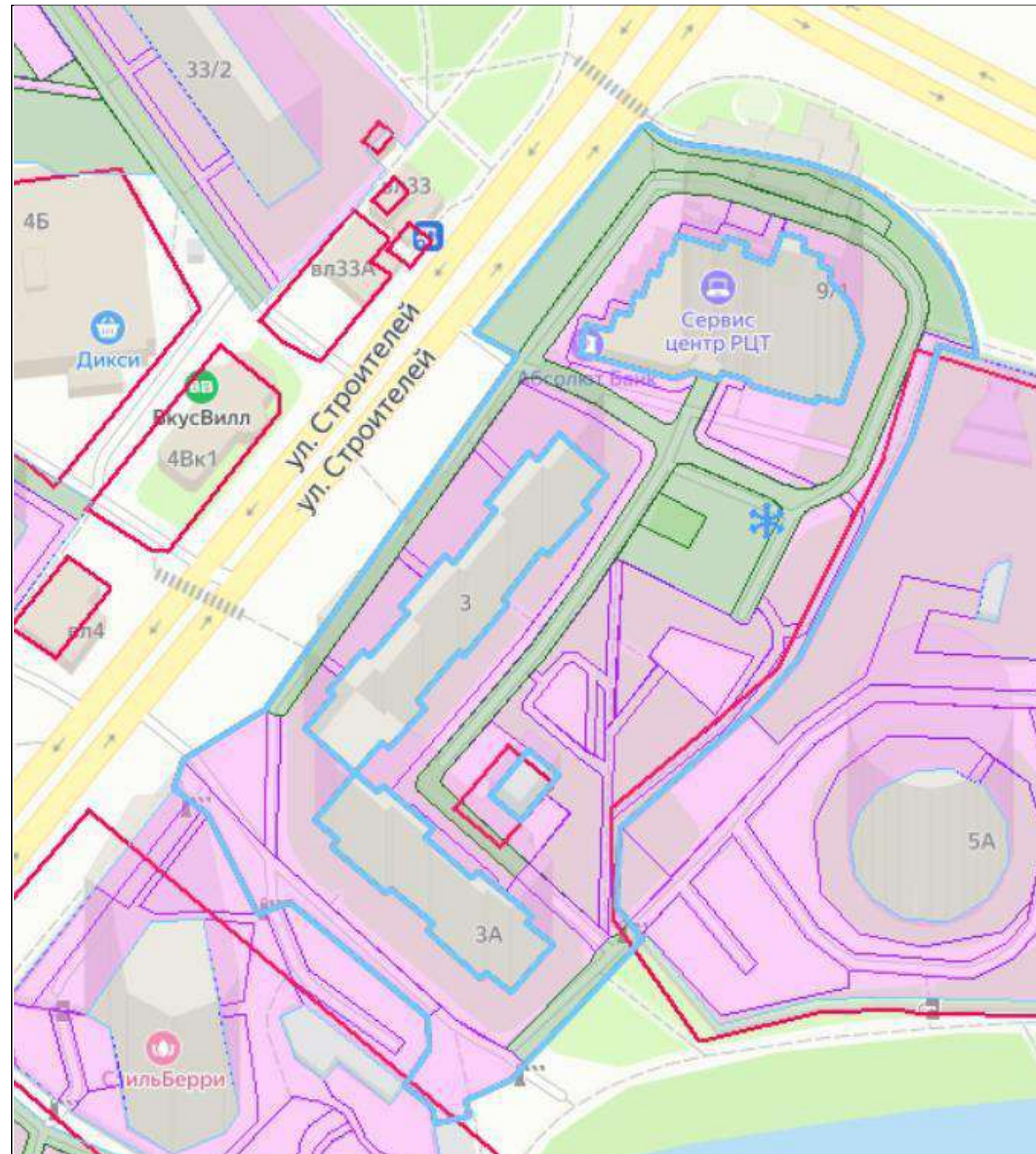
- Детская игровая площадка – *да*
- Спортивная площадка – *нет*
- Парковка – *да*
- Зона обслуживания торговым объектом – *нет*
- Озеленение - *да*
- Площадка для выгула животных – *нет*
- Площадка отдыха - *нет*
- Пожарный проезд к школе – *нет*
- Проезжая часть - *да*
- Тротуар - *да*
- Хозяйственная площадка – *нет*

4. Графическое отображение:

Условные обозначения:

	Граница дворовой территории
	Граница обслуживания МБУ «ОГХ»
	Граница обслуживания Управляющей организации
	Граница обслуживания иных юр. лиц
	Граница объекта благоустройства
	Место временного хранения снега

Графическая часть. Масштаб 1:1000





# УТВЕРЖДЕНА

Советом депутатов городского  
округа Химки Московской области  
от 28.11.2024 № 39/3

## СХЕМА ГРАНИЦ ПРИЛЕГАЮЩИХ ТЕРРИТОРИЙ

### Справочная информация

1. Местоположение дворовой территории (адресные ориентиры):

*Строителей ул д. 4, 4А, 4В, 8 (Новые Химки)*

2. Площадь обслуживания дворовой территории: 20517.67 (кв.м)

3. Наличие объектов (в том числе благоустройства), расположенных в границах дворовой территории:

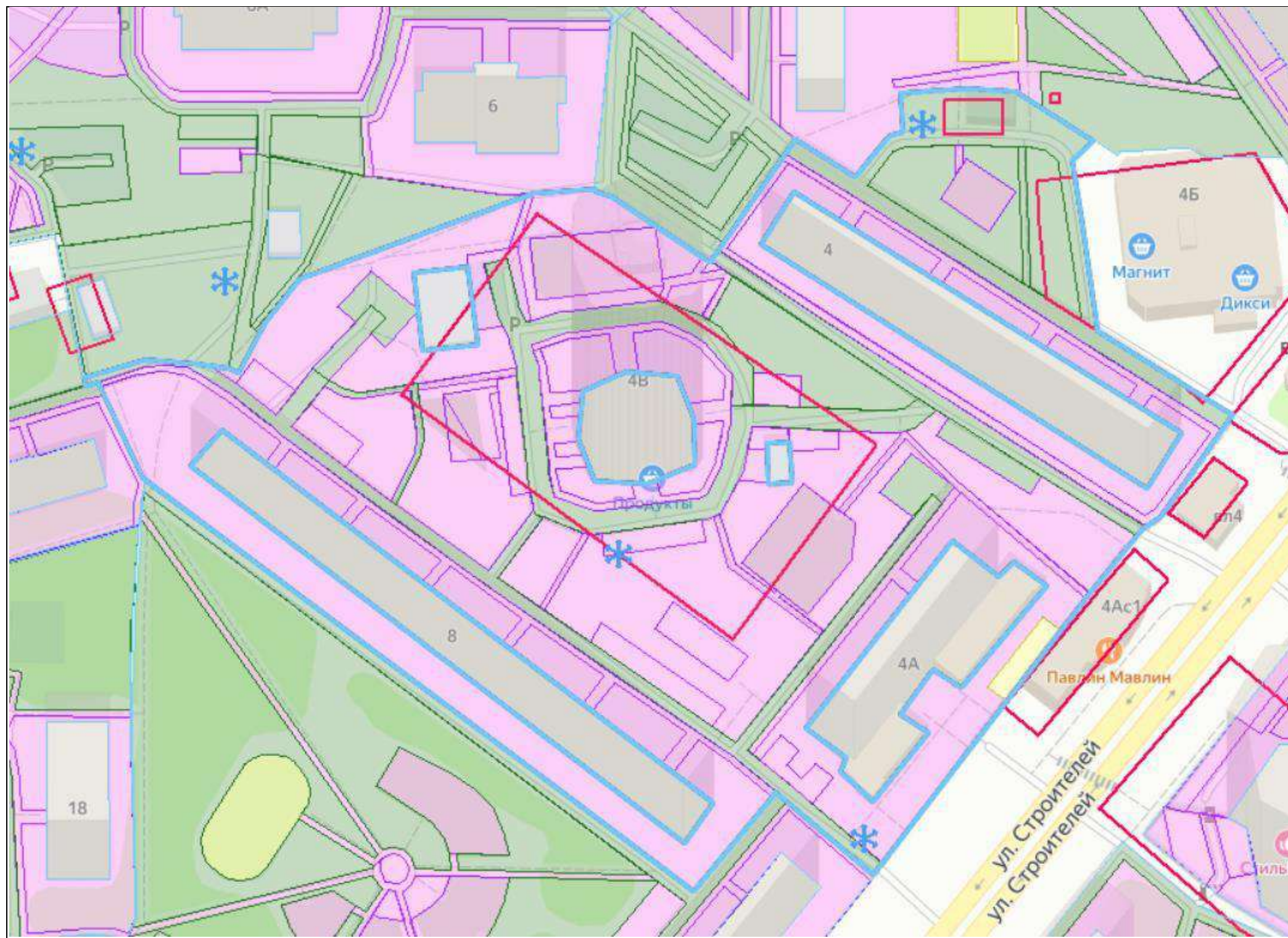
- Детская игровая площадка – *да*
- Спортивная площадка – *да*
- Парковка – *да*
- Зона обслуживания торговым объектом – *нет*
- Озеленение - *да*
- Площадка для выгула животных – *нет*
- Площадка отдыха - *нет*
- Пожарный проезд к школе – *нет*
- Проезжая часть - *да*
- Тротуар - *да*
- Хозяйственная площадка – *нет*

4. Графическое отображение:

Условные обозначения:

	Граница дворовой территории
	Граница обслуживания МБУ «ОГХ»
	Граница обслуживания Управляющей организации
	Граница обслуживания иных юр. лиц
	Граница объекта благоустройства
	Место временного хранения снега

Графическая часть.





# УТВЕРЖДЕНА

Советом депутатов городского  
округа Химки Московской области  
от 28.11.2024 № 39/3

## СХЕМА ГРАНИЦ ПРИЛЕГАЮЩИХ ТЕРРИТОРИЙ

### Справочная информация

1. Местоположение дворовой территории (адресные ориентиры):

*Строителей ул д. 5А, Юбилейный пр-кт д. 7 (Новые Химки) (блокированная застройка)*

2. Площадь обслуживания дворовой территории: 14533.29 (кв.м)

3. Наличие объектов (в том числе благоустройства), расположенных в границах дворовой территории:

- Детская игровая площадка – *да*
- Спортивная площадка – *нет*
- Парковка – *да*
- Зона обслуживания торговым объектом – *нет*
- Озеленение - *да*
- Площадка для выгула животных – *нет*
- Площадка отдыха - *нет*
- Пожарный проезд к школе – *нет*
- Проезжая часть - *да*
- Тротуар - *да*
- Хозяйственная площадка – *нет*

4. Графическое отображение:

Условные обозначения:

	Граница дворовой территории
	Граница обслуживания МБУ «ОГХ»
	Граница обслуживания Управляющей организации
	Граница обслуживания иных юр. лиц
	Граница объекта благоустройства
	Место временного хранения снега

Графическая часть. Масштаб 1:1000





# УТВЕРЖДЕНА

Советом депутатов городского  
округа Химки Московской области  
от 28.11.2024 № 39/3

## СХЕМА ГРАНИЦ ПРИЛЕГАЮЩИХ ТЕРРИТОРИЙ

### Справочная информация

1. Местоположение дворовой территории (адресные ориентиры):

*Строителей ул д. 7А (Новые Химки) (блокированная застройка)*

2. Площадь обслуживания дворовой территории: 3532.4 (кв.м)

3. Наличие объектов (в том числе благоустройства), расположенных в границах дворовой территории:

- Детская игровая площадка – *да*
- Спортивная площадка – *нет*
- Парковка – *да*
- Зона обслуживания торговым объектом – *нет*
- Озеленение - *да*
- Площадка для выгула животных – *нет*
- Площадка отдыха - *да*
- Пожарный проезд к школе – *нет*
- Проезжая часть - *да*
- Тротуар - *да*
- Хозяйственная площадка – *нет*

4. Графическое отображение:

Условные обозначения:

	Граница дворовой территории
	Граница обслуживания МБУ «ОГХ»
	Граница обслуживания Управляющей организации
	Граница обслуживания иных юр. лиц
	Граница объекта благоустройства
	Место временного хранения снега

Графическая часть.



# УТВЕРЖДЕНА

Советом депутатов городского  
округа Химки Московской области  
от 28.11.2024 № 39/3

## СХЕМА ГРАНИЦ ПРИЛЕГАЮЩИХ ТЕРРИТОРИЙ Справочная информация

1. Местоположение дворовой территории (адресные ориентиры):

*1-я Лесная ул д. 8, Центральная ул д. 8 (Подрезково) (блокированная застройка)*







2. Площадь обслуживания дворовой территории: 17848.37 (кв.м)

3. Наличие объектов (в том числе благоустройства), расположенных в границах дворовой территории:

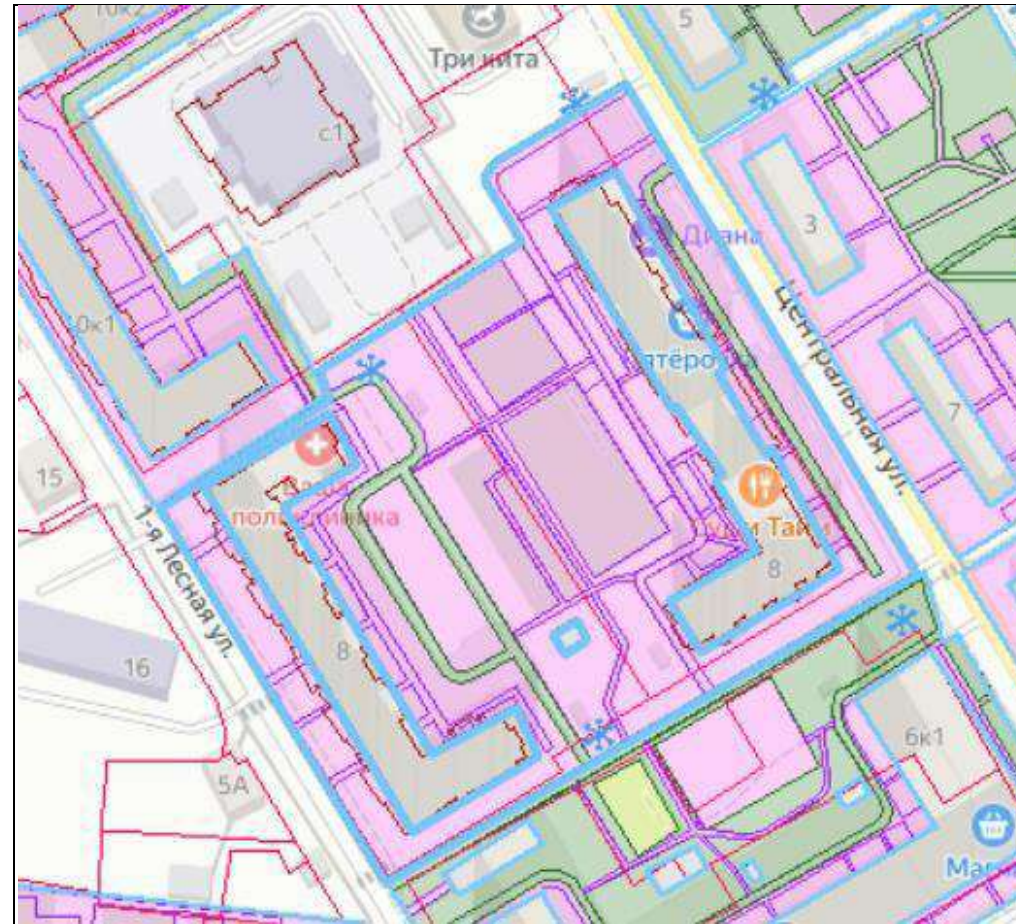
- Детская игровая площадка – *да*
- Спортивная площадка – *да*
- Парковка – *да*
- Зона обслуживания торговым объектом – *нет*
- Озеленение - *да*
- Площадка для выгула животных – *нет*
- Площадка отдыха - *нет*
- Пожарный проезд к школе – *нет*
- Проезжая часть - *да*
- Тротуар - *да*
- Хозяйственная площадка – *нет*

4. Графическое отображение:

Условные обозначения:

	Граница дворовой территории
	Граница обслуживания МБУ «ОГХ»
	Граница обслуживания Управляющей организации
	Граница обслуживания иных юр. лиц
	Граница объекта благоустройства
	Место временного хранения снега

Графическая часть.





# УТВЕРЖДЕНА

Советом депутатов городского  
округа Химки Московской области  
от 28.11.2024 № 39/3

## СХЕМА ГРАНИЦ ПРИЛЕГАЮЩИХ ТЕРРИТОРИЙ Справочная информация

1. Местоположение дворовой территории (адресные ориентиры):

*1-я Лесная ул д. 10 к. 1, 2 (Подрезково)*







2. Площадь обслуживания дворовой территории: 9398.35 (кв.м)

3. Наличие объектов (в том числе благоустройства), расположенных в границах дворовой территории:

- Детская игровая площадка – *да*
- Спортивная площадка – *нет*
- Парковка – *да*
- Зона обслуживания торговым объектом – *нет*
- Озеленение - *да*
- Площадка для выгула животных – *нет*
- Площадка отдыха - *нет*
- Пожарный проезд к школе – *нет*
- Проезжая часть - *да*
- Тротуар - *да*
- Хозяйственная площадка – *нет*

4. Графическое отображение:

Условные обозначения:

	Граница дворовой территории
	Граница обслуживания МБУ «ОГХ»
	Граница обслуживания Управляющей организации
	Граница обслуживания иных юр. лиц
	Граница объекта благоустройства
	Место временного хранения снега

Графическая часть.



# УТВЕРЖДЕНА

Советом депутатов городского  
округа Химки Московской области  
от 28.11.2024 № 39/3

## СХЕМА ГРАНИЦ ПРИЛЕГАЮЩИХ ТЕРРИТОРИЙ Справочная информация

1. Местоположение дворовой территории (адресные ориентиры):

*2-й Дачный пер д. 10, 2-й Чапаевский пер д. 8, 10 (Сходня)*







2. Площадь обслуживания дворовой территории: 13233.02 (кв.м)

3. Наличие объектов (в том числе благоустройства), расположенных в границах дворовой территории:

- Детская игровая площадка – *да*
- Спортивная площадка – *нет*
- Парковка – *да*
- Зона обслуживания торговым объектом – *нет*
- Озеленение - *да*
- Площадка для выгула животных – *нет*
- Площадка отдыха - *нет*
- Пожарный проезд к школе – *нет*
- Проезжая часть - *да*
- Тротуар - *да*
- Хозяйственная площадка – *нет*

4. Графическое отображение:

Условные обозначения:

	Граница дворовой территории
	Граница обслуживания МБУ «ОГХ»
	Граница обслуживания Управляющей организации
	Граница обслуживания иных юр. лиц
	Граница объекта благоустройства
	Место временного хранения снега

Графическая часть.





# УТВЕРЖДЕНА

Советом депутатов городского  
округа Химки Московской области  
от 28.11.2024 № 39/3

## СХЕМА ГРАНИЦ ПРИЛЕГАЮЩИХ ТЕРРИТОРИЙ Справочная информация

1. Местоположение дворовой территории (адресные ориентиры):

*2-й Дачный пер д. 17 (Сходня) (блокированная застройка)*







2. Площадь обслуживания дворовой территории: 1874.64 (кв.м)

3. Наличие объектов (в том числе благоустройства), расположенных в границах дворовой территории:

- Детская игровая площадка – *нет*
- Спортивная площадка – *нет*
- Парковка – *нет*
- Зона обслуживания торговым объектом – *нет*
- Озеленение - *да*
- Площадка для выгула животных – *нет*
- Площадка отдыха - *нет*
- Пожарный проезд к школе – *нет*
- Проезжая часть - *да*
- Тротуар - *да*
- Хозяйственная площадка – *нет*

4. Графическое отображение:

Условные обозначения:

	Граница дворовой территории
	Граница обслуживания МБУ «ОГХ»
	Граница обслуживания Управляющей организации
	Граница обслуживания иных юр. лиц
	Граница объекта благоустройства
	Место временного хранения снега

Графическая часть.



# УТВЕРЖДЕНА

Советом депутатов городского  
округа Химки Московской области  
от 28.11.2024 № 39/3

## СХЕМА ГРАНИЦ ПРИЛЕГАЮЩИХ ТЕРРИТОРИЙ Справочная информация

1. Местоположение дворовой территории (адресные ориентиры):  
*2-й Мичуринский туп д. 1 (Сходня)*







2. Площадь обслуживания дворовой территории: 4167.2 (кв.м)

3. Наличие объектов (в том числе благоустройства), расположенных в границах дворовой территории:

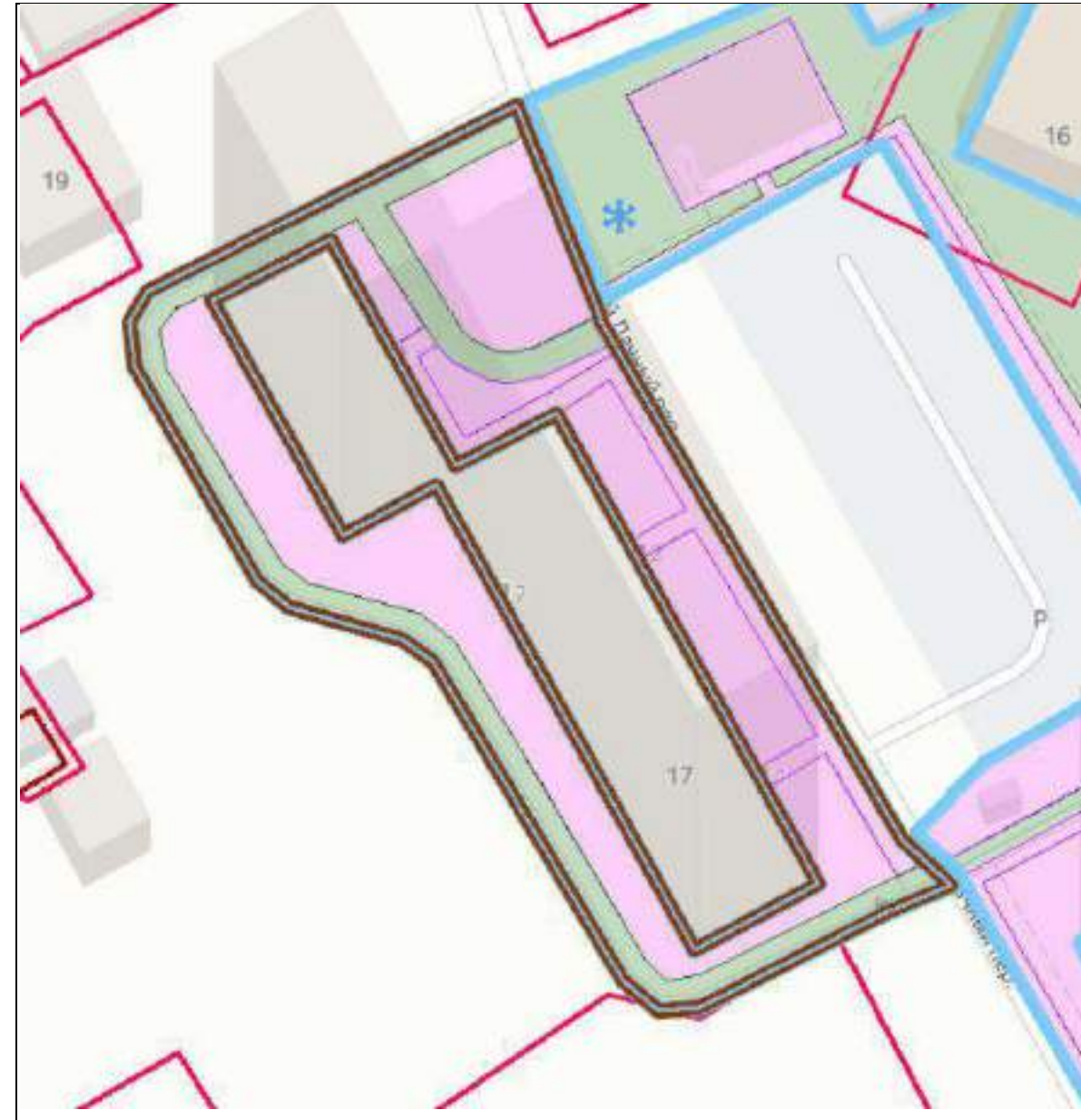
- Детская игровая площадка – *да*
- Спортивная площадка – *да*
- Парковка – *да*
- Зона обслуживания торговым объектом – *нет*
- Озеленение - *да*
- Площадка для выгула животных – *нет*
- Площадка отдыха - *да*
- Пожарный проезд к школе – *нет*
- Проезжая часть - *да*
- Тротуар - *да*
- Хозяйственная площадка – *нет*

4. Графическое отображение:

Условные обозначения:

	Граница дворовой территории
	Граница обслуживания МБУ «ОГХ»
	Граница обслуживания Управляющей организации
	Граница обслуживания иных юр. лиц
	Граница объекта благоустройства
	Место временного хранения снега

Графическая часть.





# УТВЕРЖДЕНА

Советом депутатов городского  
округа Химки Московской области  
от 28.11.2024 № 39/3

## СХЕМА ГРАНИЦ ПРИЛЕГАЮЩИХ ТЕРРИТОРИЙ Справочная информация

1. Местоположение дворовой территории (адресные ориентиры):

*2-й Мичуринский туп д. 4, 6, 8 (Сходня)*







2. Площадь обслуживания дворовой территории: 9083.48 (кв.м)

3. Наличие объектов (в том числе благоустройства), расположенных в границах дворовой территории:

- Детская игровая площадка – *да*
- Спортивная площадка – *нет*
- Парковка – *да*
- Зона обслуживания торговым объектом – *нет*
- Озеленение - *да*
- Площадка для выгула животных – *нет*
- Площадка отдыха - *нет*
- Пожарный проезд к школе – *нет*
- Проезжая часть - *да*
- Тротуар - *да*
- Хозяйственная площадка – *нет*

4. Графическое отображение:

Условные обозначения:

	Граница дворовой территории
	Граница обслуживания МБУ «ОГХ»
	Граница обслуживания Управляющей организации
	Граница обслуживания иных юр. лиц
	Граница объекта благоустройства
	Место временного хранения снега

Графическая часть.



# УТВЕРЖДЕНА

Советом депутатов городского  
округа Химки Московской области  
от 28.11.2024 № 39/3

## СХЕМА ГРАНИЦ ПРИЛЕГАЮЩИХ ТЕРРИТОРИЙ Справочная информация

1. Местоположение дворовой территории (адресные ориентиры):

*2-й Мичуринский туп д. 7 к. 1 (Сходня) (блокированная застройка)*







2. Площадь обслуживания дворовой территории: 6060.44 (кв.м)

3. Наличие объектов (в том числе благоустройства), расположенных в границах дворовой территории:

- Детская игровая площадка – *да*
- Спортивная площадка – *нет*
- Парковка – *да*
- Зона обслуживания торговым объектом – *нет*
- Озеленение - *да*
- Площадка для выгула животных – *нет*
- Площадка отдыха - *да*
- Пожарный проезд к школе – *нет*
- Проезжая часть - *да*
- Тротуар - *да*
- Хозяйственная площадка – *нет*

4. Графическое отображение:

Условные обозначения:

	Граница дворовой территории
	Граница обслуживания МБУ «ОГХ»
	Граница обслуживания Управляющей организации
	Граница обслуживания иных юр. лиц
	Граница объекта благоустройства
	Место временного хранения снега

Графическая часть.





# УТВЕРЖДЕНА

Советом депутатов городского  
округа Химки Московской области  
от 28.11.2024 № 39/3

## СХЕМА ГРАНИЦ ПРИЛЕГАЮЩИХ ТЕРРИТОРИЙ Справочная информация

1. Местоположение дворовой территории (адресные ориентиры):

*2-й Мичуринский туп д. 16, Юбилейный проезд д. 6, 10, 12 (Сходня)*







2. Площадь обслуживания дворовой территории: 23202.44 (кв.м)

3. Наличие объектов (в том числе благоустройства), расположенных в границах дворовой территории:

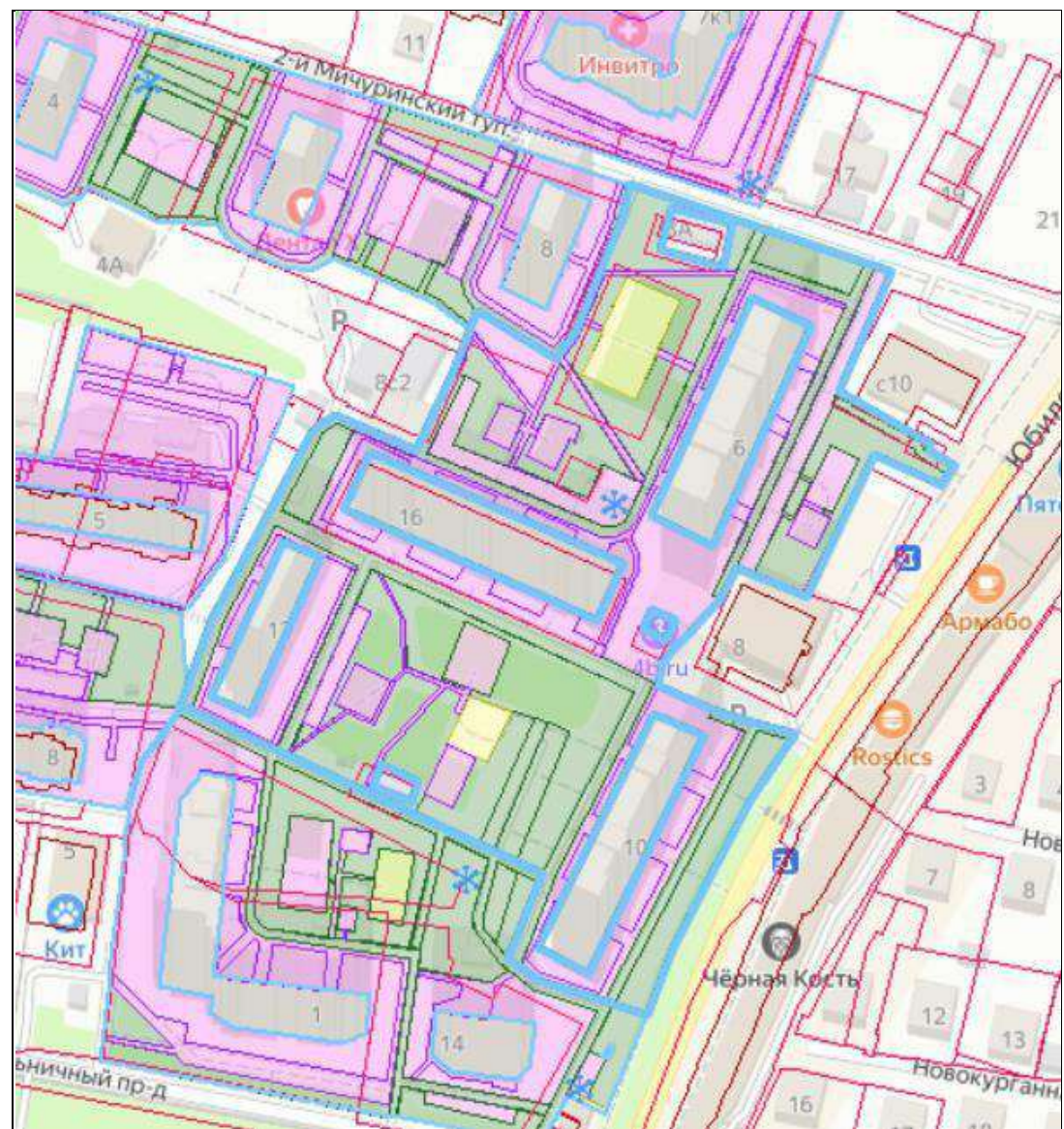
- Детская игровая площадка – *да*
- Спортивная площадка – *да*
- Парковка – *да*
- Зона обслуживания торговым объектом – *нет*
- Озеленение - *да*
- Площадка для выгула животных – *нет*
- Площадка отдыха - *да*
- Пожарный проезд к школе – *нет*
- Проезжая часть - *да*
- Тротуар - *да*
- Хозяйственная площадка – *нет*

4. Графическое отображение:

Условные обозначения:

	Граница дворовой территории
	Граница обслуживания МБУ «ОГХ»
	Граница обслуживания Управляющей организации
	Граница обслуживания иных юр. лиц
	Граница объекта благоустройства
	Место временного хранения снега

Графическая часть.



# УТВЕРЖДЕНА

Советом депутатов городского  
округа Химки Московской области  
от 28.11.2024 № 39/3

## СХЕМА ГРАНИЦ ПРИЛЕГАЮЩИХ ТЕРРИТОРИЙ Справочная информация

1. Местоположение дворовой территории (адресные ориентиры):

*2-й Северный проезд д. 18А, 18Б, 18В (Клязьма-Старбеево)*







2. Площадь обслуживания дворовой территории: 14939.99 (кв.м)

3. Наличие объектов (в том числе благоустройства), расположенных в границах дворовой территории:

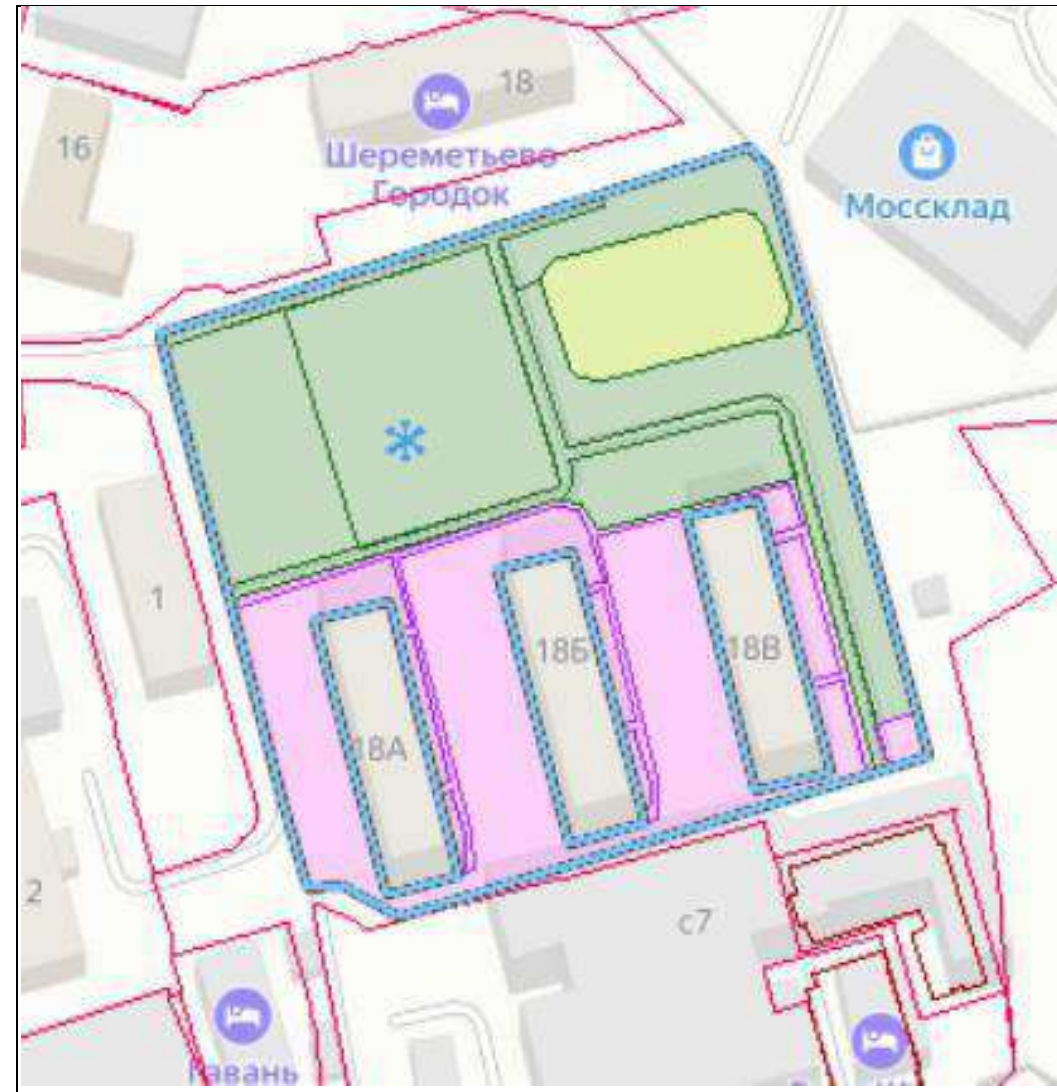
- Детская игровая площадка – *нет*
- Спортивная площадка – *да*
- Парковка – *да*
- Зона обслуживания торговым объектом – *нет*
- Озеленение - *да*
- Площадка для выгула животных – *нет*
- Площадка отдыха - *нет*
- Пожарный проезд к школе – *нет*
- Проезжая часть - *да*
- Тротуар - *да*
- Хозяйственная площадка – *нет*

4. Графическое отображение:

Условные обозначения:

	Граница дворовой территории
	Граница обслуживания МБУ «ОГХ»
	Граница обслуживания Управляющей организации
	Граница обслуживания иных юр. лиц
	Граница объекта благоустройства
	Место временного хранения снега

Графическая часть.





# УТВЕРЖДЕНА

Советом депутатов городского  
округа Химки Московской области  
от 28.11.2024 № 39/3

## СХЕМА ГРАНИЦ ПРИЛЕГАЮЩИХ ТЕРРИТОРИЙ Справочная информация

1. Местоположение дворовой территории (адресные ориентиры):

*2-й Чапаевский пер д. 4, д. 6, Чапаева ул д. 20 (Сходня)*







2. Площадь обслуживания дворовой территории: 20753.6 (кв.м)

3. Наличие объектов (в том числе благоустройства), расположенных в границах дворовой территории:

- Детская игровая площадка – *да*
- Спортивная площадка – *да*
- Парковка – *да*
- Зона обслуживания торговым объектом – *нет*
- Озеленение - *да*
- Площадка для выгула животных – *нет*
- Площадка отдыха - *нет*
- Пожарный проезд к школе – *нет*
- Проезжая часть - *да*
- Тротуар - *да*
- Хозяйственная площадка – *нет*

4. Графическое отображение:

Условные обозначения:

	Граница дворовой территории
	Граница обслуживания МБУ «ОГХ»
	Граница обслуживания Управляющей организации
	Граница обслуживания иных юр. лиц
	Граница объекта благоустройства
	Место временного хранения снега

Графическая часть.



# УТВЕРЖДЕНА

Советом депутатов городского  
округа Химки Московской области  
от 28.11.2024 № 39/3

## СХЕМА ГРАНИЦ ПРИЛЕГАЮЩИХ ТЕРРИТОРИЙ Справочная информация

1. Местоположение дворовой территории (адресные ориентиры):

*3-й Мичуринский туп д. 5, Мичурина ул д. 15, 17 (Сходня)*







2. Площадь обслуживания дворовой территории: 16017.04 (кв.м)

3. Наличие объектов (в том числе благоустройства), расположенных в границах дворовой территории:

- Детская игровая площадка – *да*
- Спортивная площадка – *нет*
- Парковка – *да*
- Зона обслуживания торговым объектом – *нет*
- Озеленение - *да*
- Площадка для выгула животных – *нет*
- Площадка отдыха - *нет*
- Пожарный проезд к школе – *нет*
- Проезжая часть - *да*
- Тротуар - *да*
- Хозяйственная площадка – *нет*

4. Графическое отображение:

Условные обозначения:

	Граница дворовой территории
	Граница обслуживания МБУ «ОГХ»
	Граница обслуживания Управляющей организации
	Граница обслуживания иных юр. лиц
	Граница объекта благоустройства
	Место временного хранения снега

Графическая часть.





# УТВЕРЖДЕНА

Советом депутатов городского  
округа Химки Московской области  
от 28.11.2024 № 39/3

## СХЕМА ГРАНИЦ ПРИЛЕГАЮЩИХ ТЕРРИТОРИЙ Справочная информация

1. Местоположение дворовой территории (адресные ориентиры):  
*3-й Мичуринский туп д. 8 (Сходня)*







2. Площадь обслуживания дворовой территории: 3780.77 (кв.м)

3. Наличие объектов (в том числе благоустройства), расположенных в границах дворовой территории:

- Детская игровая площадка – *да*
- Спортивная площадка – *да*
- Парковка – *да*
- Зона обслуживания торговым объектом – *нет*
- Озеленение - *да*
- Площадка для выгула животных – *нет*
- Площадка отдыха - *нет*
- Пожарный проезд к школе – *нет*
- Проезжая часть - *да*
- Тротуар - *да*
- Хозяйственная площадка – *нет*

4. Графическое отображение:

Условные обозначения:

	Граница дворовой территории
	Граница обслуживания МБУ «ОГХ»
	Граница обслуживания Управляющей организации
	Граница обслуживания иных юр. лиц
	Граница объекта благоустройства
	Место временного хранения снега

Графическая часть.



# УТВЕРЖДЕНА

Советом депутатов городского  
округа Химки Московской области  
от 28.11.2024 № 39/3

## СХЕМА ГРАНИЦ ПРИЛЕГАЮЩИХ ТЕРРИТОРИЙ

### Справочная информация

1. Местоположение дворовой территории (адресные ориентиры):

*7-й Гвардейской Дивизии ул д. 4 к. 1, 2 (Сходня)*







2. Площадь обслуживания дворовой территории: 3877.76 (кв.м)

5. Наличие объектов (в том числе благоустройства), расположенных в границах дворовой территории:

- Детская игровая площадка – *да*
- Спортивная площадка – *да*
- Парковка – *да*
- Зона обслуживания торговым объектом – *нет*
- Озеленение - *да*
- Площадка для выгула животных – *нет*
- Площадка отдыха - *нет*
- Пожарный проезд к школе – *нет*
- Проезжая часть - *да*
- Тротуар - *да*
- Хозяйственная площадка – *нет*

6. Графическое отображение:

Условные обозначения:

	Граница дворовой территории
	Граница обслуживания МБУ «ОГХ»
	Граница обслуживания Управляющей организации
	Граница обслуживания иных юр. лиц
	Граница объекта благоустройства
	Место временного хранения снега



Графическая часть.





# УТВЕРЖДЕНА

Советом депутатов городского  
округа Химки Московской области  
от 28.11.2024 № 39/3

## СХЕМА ГРАНИЦ ПРИЛЕГАЮЩИХ ТЕРРИТОРИЙ Справочная информация

1. Местоположение дворовой территории (адресные ориентиры):

*7-й Гвардейской Дивизии ул д. 4 к. 1, 2 (Сходня)*







2. Площадь обслуживания дворовой территории: 3877.76 (кв.м)

3. Наличие объектов (в том числе благоустройства), расположенных в границах дворовой территории:

- Детская игровая площадка – *да*
- Спортивная площадка – *да*
- Парковка – *да*
- Зона обслуживания торговым объектом – *нет*
- Озеленение - *да*
- Площадка для выгула животных – *нет*
- Площадка отдыха - *нет*
- Пожарный проезд к школе – *нет*
- Проезжая часть - *да*
- Тротуар - *да*
- Хозяйственная площадка – *нет*

4. Графическое отображение:

Условные обозначения:

	Граница дворовой территории
	Граница обслуживания МБУ «ОГХ»
	Граница обслуживания Управляющей организации
	Граница обслуживания иных юр. лиц
	Граница объекта благоустройства
	Место временного хранения снега

Графическая часть.



# УТВЕРЖДЕНА

Советом депутатов городского  
округа Химки Московской области  
от 28.11.2024 № 39/3

## СХЕМА ГРАНИЦ ПРИЛЕГАЮЩИХ ТЕРРИТОРИЙ Справочная информация

1. Местоположение дворовой территории (адресные ориентиры):

*8 Марта ул д. 1, Мира пр-кт д. 23 (Старые Химки)*







2. Площадь обслуживания дворовой территории: 5514.82 (кв.м)

3. Наличие объектов (в том числе благоустройства), расположенных в границах дворовой территории:

- Детская игровая площадка – *да*
- Спортивная площадка – *да*
- Парковка – *да*
- Зона обслуживания торговым объектом – *нет*
- Озеленение - *да*
- Площадка для выгула животных – *нет*
- Площадка отдыха - *нет*
- Пожарный проезд к школе – *нет*
- Проезжая часть - *да*
- Тротуар - *да*
- Хозяйственная площадка – *нет*

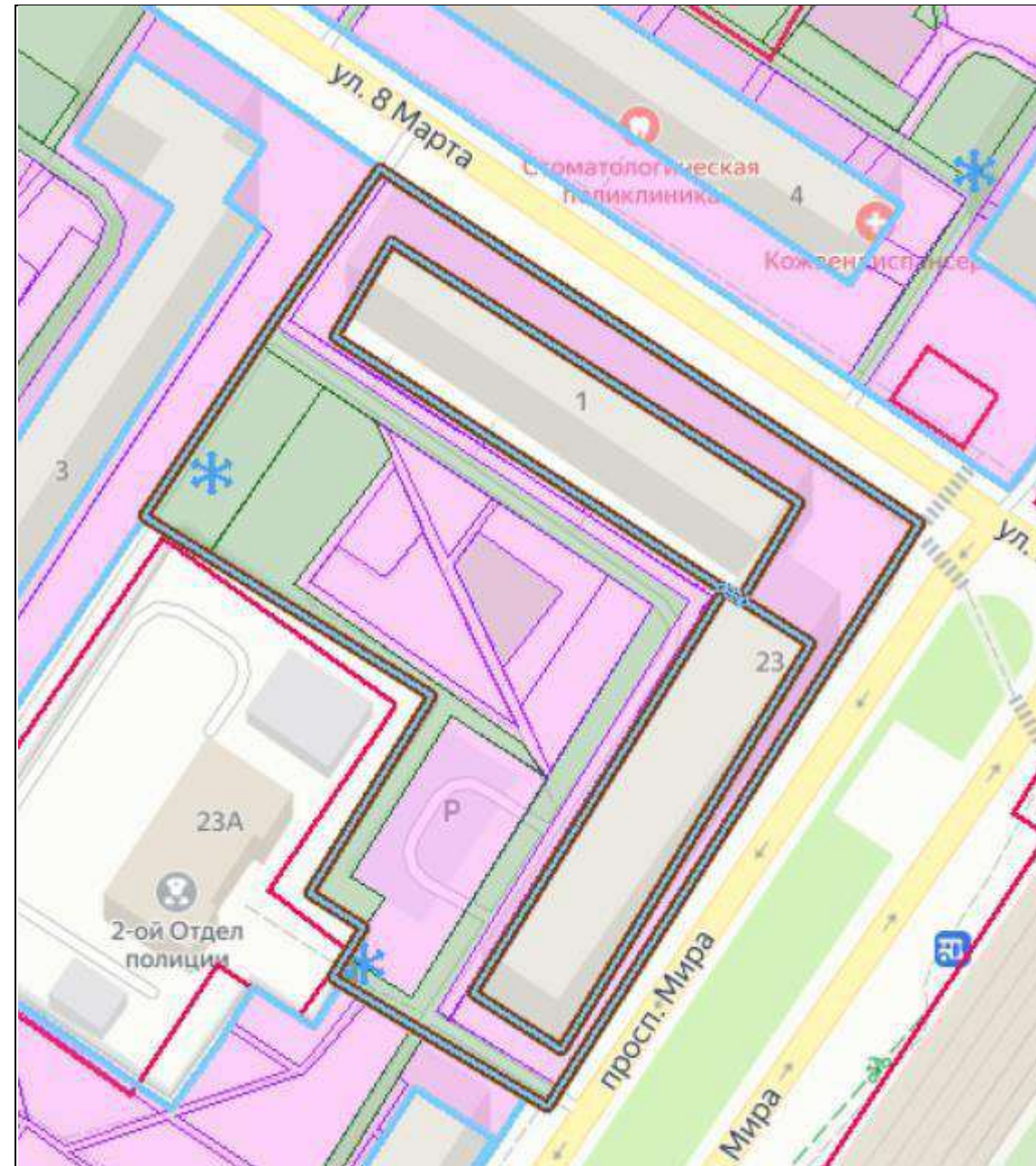
4. Графическое отображение:

Условные обозначения:

	Граница дворовой территории
	Граница обслуживания МБУ «ОГХ»
	Граница обслуживания Управляющей организации
	Граница обслуживания иных юр. лиц
	Граница объекта благоустройства
	Место временного хранения снега



Графическая часть. Масштаб 1:2000





# УТВЕРЖДЕНА

Советом депутатов городского  
округа Химки Московской области  
от 28.11.2024 № 39/3

## СХЕМА ГРАНИЦ ПРИЛЕГАЮЩИХ ТЕРРИТОРИЙ Справочная информация

1. Местоположение дворовой территории (адресные ориентиры):  
*8 Марта ул д. 2, 4, 6 (Старые Химки)*







2. Площадь обслуживания дворовой территории: 10268.84 (кв.м)

3. Наличие объектов (в том числе благоустройства), расположенных в границах дворовой территории:

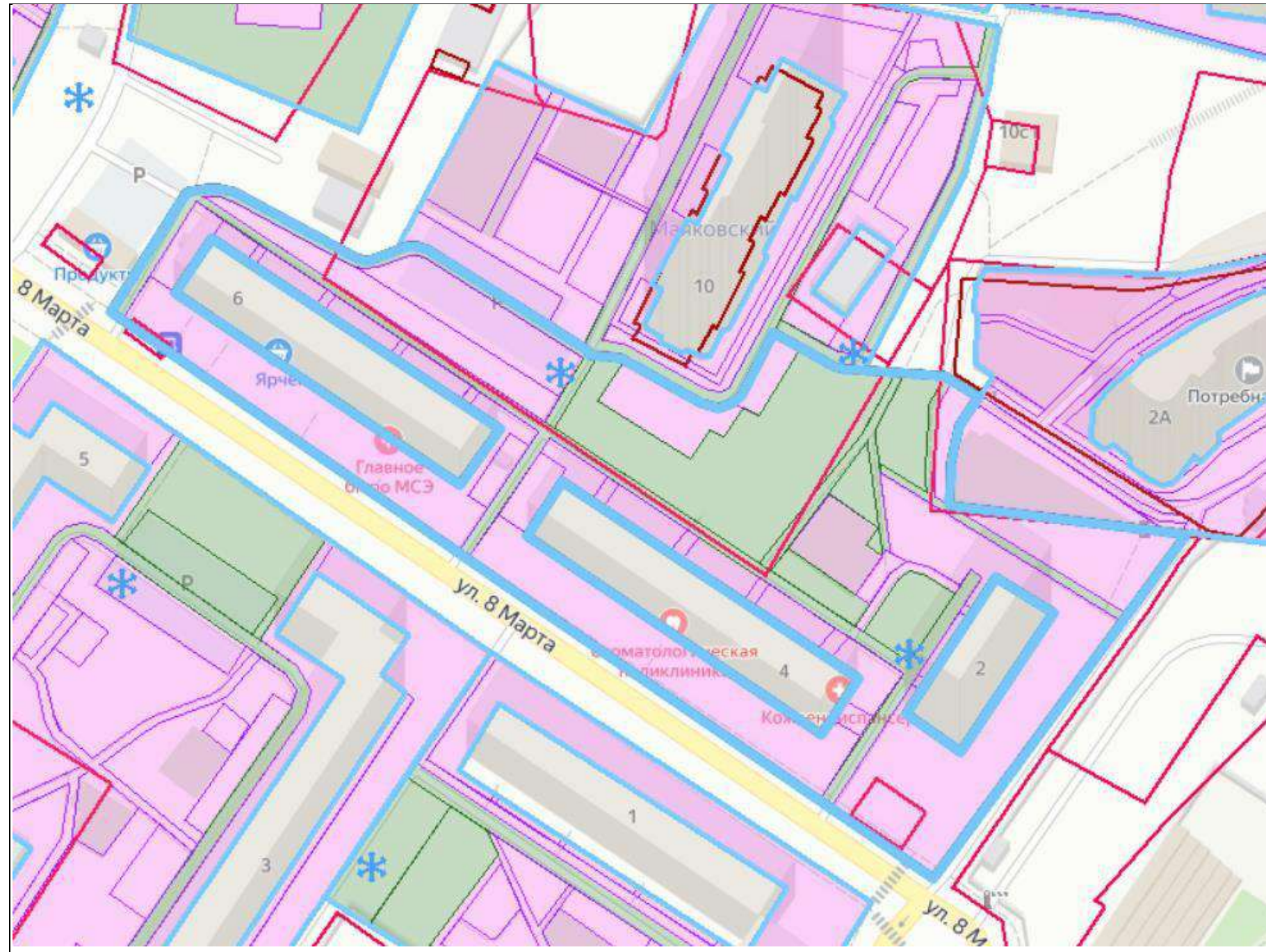
- Детская игровая площадка – *да*
- Спортивная площадка – *нет*
- Парковка – *да*
- Зона обслуживания торговым объектом – *нет*
- Озеленение - *да*
- Площадка для выгула животных – *нет*
- Площадка отдыха - *нет*
- Пожарный проезд к школе – *нет*
- Проезжая часть - *да*
- Тротуар - *да*
- Хозяйственная площадка – *нет*

4. Графическое отображение:

Условные обозначения:

	Граница дворовой территории
	Граница обслуживания МБУ «ОГХ»
	Граница обслуживания Управляющей организации
	Граница обслуживания иных юр. лиц
	Граница объекта благоустройства
	Место временного хранения снега

Графическая часть.



# УТВЕРЖДЕНА

Советом депутатов городского  
округа Химки Московской области  
от 28.11.2024 № 39/3

## СХЕМА ГРАНИЦ ПРИЛЕГАЮЩИХ ТЕРРИТОРИЙ

### Справочная информация

1. Местоположение дворовой территории (адресные ориентиры):

*8 Марта ул д. 2А (Старые Химки) (блокированная застройка)*







2. Площадь обслуживания дворовой территории: 3295.48 (кв.м)

3. Наличие объектов (в том числе благоустройства), расположенных в границах дворовой территории:

- Детская игровая площадка – *да*
- Спортивная площадка – *нет*
- Парковка – *да*
- Зона обслуживания торговым объектом – *нет*
- Озеленение - *да*
- Площадка для выгула животных – *нет*
- Площадка отдыха - *да*
- Пожарный проезд к школе – *нет*
- Проезжая часть - *да*
- Тротуар - *да*
- Хозяйственная площадка – *нет*

4. Графическое отображение:

Условные обозначения:

	Граница дворовой территории
	Граница обслуживания МБУ «ОГХ»
	Граница обслуживания Управляющей организации
	Граница обслуживания иных юр. лиц
	Граница объекта благоустройства
	Место временного хранения снега



Графическая часть.





# УТВЕРЖДЕНА

Советом депутатов городского  
округа Химки Московской области  
от 28.11.2024 № 39/3

## СХЕМА ГРАНИЦ ПРИЛЕГАЮЩИХ ТЕРРИТОРИЙ Справочная информация

1. Местоположение дворовой территории (адресные ориентиры):  
*8 Марта ул д. 3, Бурденко ул д. 8/5, Чкалова ул д. 10/6 (Старые Химки)*







2. Площадь обслуживания дворовой территории: 15253.32 (кв.м)

3. Наличие объектов (в том числе благоустройства), расположенных в границах дворовой территории:

- Детская игровая площадка – *да*
- Спортивная площадка – *да*
- Парковка – *да*
- Зона обслуживания торговым объектом – *нет*
- Озеленение - *да*
- Площадка для выгула животных – *нет*
- Площадка отдыха - *нет*
- Пожарный проезд к школе – *нет*
- Проезжая часть - *да*
- Тротуар - *да*
- Хозяйственная площадка – *нет*

4. Графическое отображение:

Условные обозначения:

	Граница дворовой территории
	Граница обслуживания МБУ «ОГХ»
	Граница обслуживания Управляющей организации
	Граница обслуживания иных юр. лиц
	Граница объекта благоустройства
	Место временного хранения снега

Графическая часть.



# УТВЕРЖДЕНА

Советом депутатов городского  
округа Химки Московской области  
от 28.11.2024 № 39/3

## СХЕМА ГРАНИЦ ПРИЛЕГАЮЩИХ ТЕРРИТОРИЙ Справочная информация

1. Местоположение дворовой территории (адресные ориентиры):  
*8 Марта ул д. 7, 9 (Старые Химки)*







2. Площадь обслуживания дворовой территории: 9309.76 (кв.м)

3. Наличие объектов (в том числе благоустройства), расположенных в границах дворовой территории:

- Детская игровая площадка – *да*
- Спортивная площадка – *нет*
- Парковка – *да*
- Зона обслуживания торговым объектом – *нет*
- Озеленение - *да*
- Площадка для выгула животных – *нет*
- Площадка отдыха - *нет*
- Пожарный проезд к школе – *нет*
- Проезжая часть - *да*
- Тротуар - *да*
- Хозяйственная площадка – *нет*

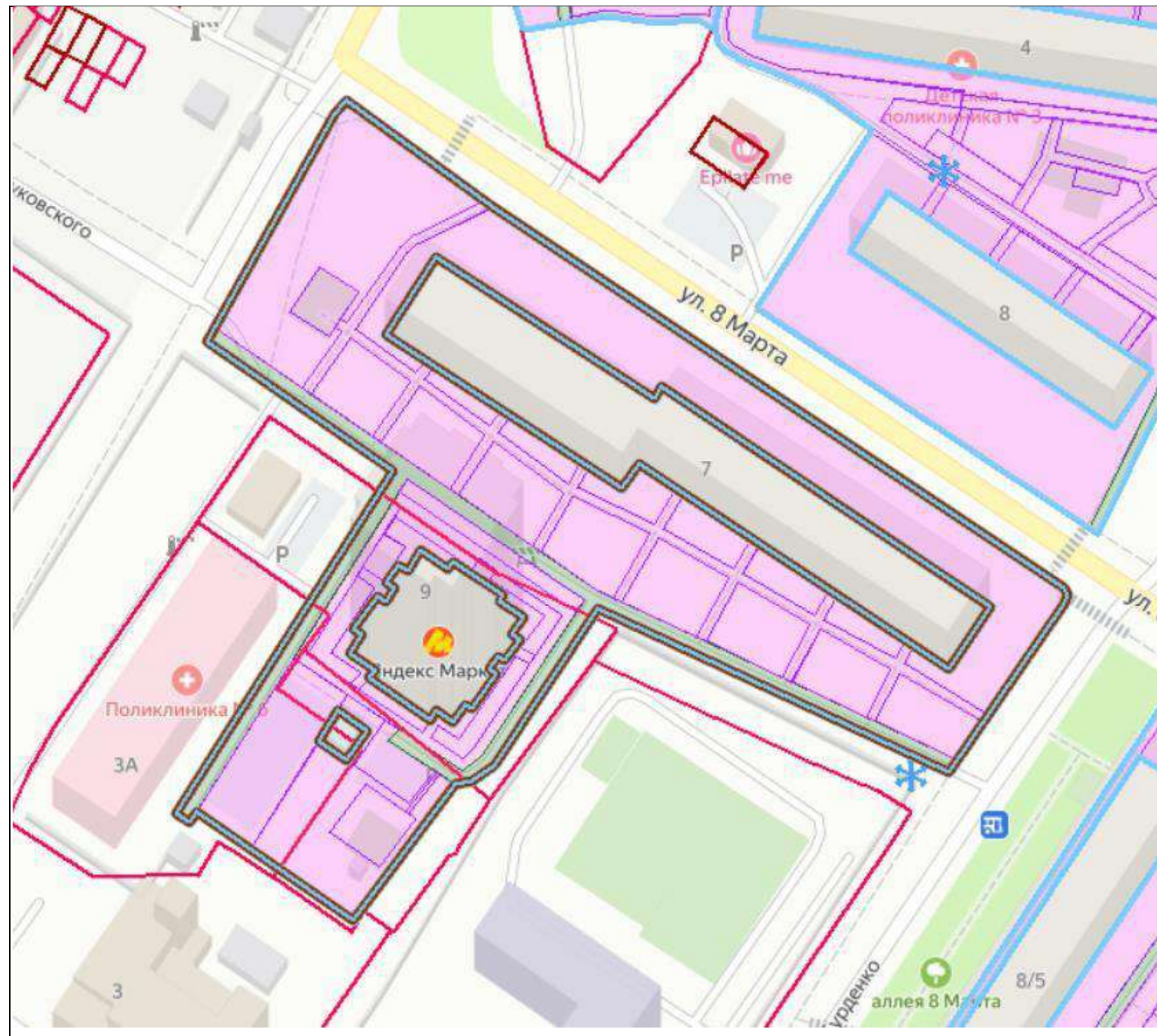
4. Графическое отображение:

Условные обозначения:

	Граница дворовой территории
	Граница обслуживания МБУ «ОГХ»
	Граница обслуживания Управляющей организации
	Граница обслуживания иных юр. лиц
	Граница объекта благоустройства
	Место временного хранения снега



Графическая часть. Масштаб 1:2000





# УТВЕРЖДЕНА

Советом депутатов городского  
округа Химки Московской области  
от 28.11.2024 № 39/3

## СХЕМА ГРАНИЦ ПРИЛЕГАЮЩИХ ТЕРРИТОРИЙ

### Справочная информация

1. Местоположение дворовой территории (адресные ориентиры):

*8 Марта ул д. 8, Москвина ул д. 4 (Старые Химки)*







2. Площадь обслуживания дворовой территории: 6289.9 (кв.м)

3. Наличие объектов (в том числе благоустройства), расположенных в границах дворовой территории:

- Детская игровая площадка – *да*
- Спортивная площадка – *нет*
- Парковка – *да*
- Зона обслуживания торговым объектом – *нет*
- Озеленение - *да*
- Площадка для выгула животных – *нет*
- Площадка отдыха - *нет*
- Пожарный проезд к школе – *нет*
- Проезжая часть - *да*
- Тротуар - *да*
- Хозяйственная площадка – *нет*

4. Графическое отображение:

Условные обозначения:

	Граница дворовой территории
	Граница обслуживания МБУ «ОГХ»
	Граница обслуживания Управляющей организации
	Граница обслуживания иных юр. лиц
	Граница объекта благоустройства
	Место временного хранения снега

Графическая часть.



# УТВЕРЖДЕНА

Советом депутатов городского  
округа Химки Московской области  
от 28.11.2024 № 39/3

## СХЕМА ГРАНИЦ ПРИЛЕГАЮЩИХ ТЕРРИТОРИЙ Справочная информация

1. Местоположение дворовой территории (адресные ориентиры):

*9 Мая ул д. 1, Юбилейный пр-т д. 4 (Новые Химки)*







2. Площадь обслуживания дворовой территории: 5324.69 (кв.м)

3. Наличие объектов (в том числе благоустройства), расположенных в границах дворовой территории:

- Детская игровая площадка – *нет*
- Спортивная площадка – *нет*
- Парковка – *да*
- Зона обслуживания торговым объектом – *нет*
- Озеленение - *да*
- Площадка для выгула животных – *нет*
- Площадка отдыха - *нет*
- Пожарный проезд к школе – *нет*
- Проезжая часть - *да*
- Тротуар - *да*
- Хозяйственная площадка – *нет*

4. Графическое отображение:

Условные обозначения:

	Граница дворовой территории
	Граница обслуживания МБУ «ОГХ»
	Граница обслуживания Управляющей организации
	Граница обслуживания иных юр. лиц
	Граница объекта благоустройства
	Место временного хранения снега

Графическая часть.





# УТВЕРЖДЕНА

Советом депутатов городского  
округа Химки Московской области  
от 28.11.2024 № 39/3

## СХЕМА ГРАНИЦ ПРИЛЕГАЮЩИХ ТЕРРИТОРИЙ Справочная информация

1. Местоположение дворовой территории (адресные ориентиры):

*9 Мая ул д. 2, Юбилейный пр-кт д. 12 (Новые Химки)*







2. Площадь обслуживания дворовой территории: 12085.11 (кв.м)

3. Наличие объектов (в том числе благоустройства), расположенных в границах дворовой территории:

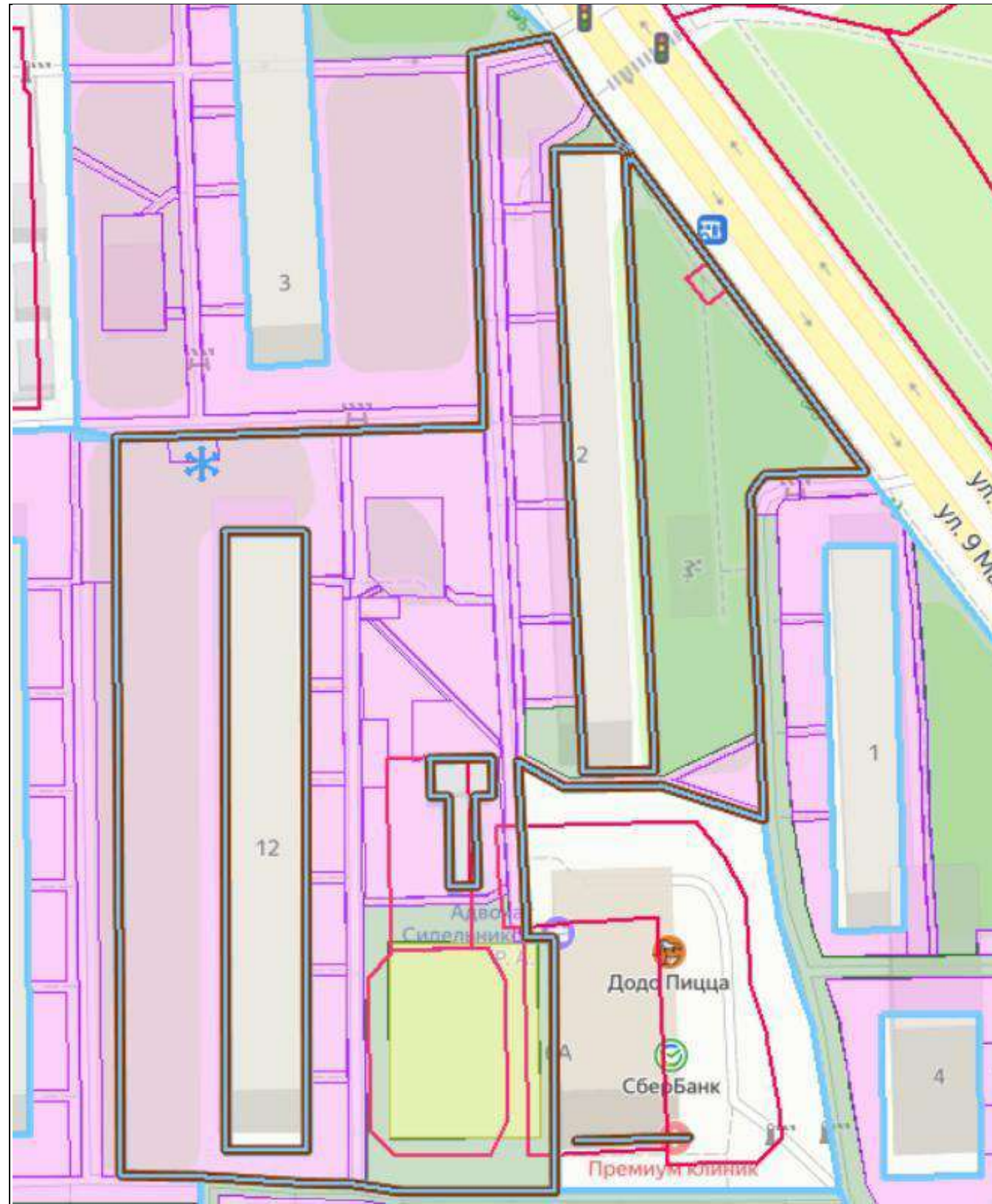
- Детская игровая площадка – *да*
- Спортивная площадка – *да*
- Парковка – *да*
- Зона обслуживания торговым объектом – *нет*
- Озеленение - *да*
- Площадка для выгула животных – *нет*
- Площадка отдыха - *нет*
- Пожарный проезд к школе – *нет*
- Проезжая часть - *да*
- Тротуар - *да*
- Хозяйственная площадка – *нет*

4. Графическое отображение:

Условные обозначения:

	Граница дворовой территории
	Граница обслуживания МБУ «ОГХ»
	Граница обслуживания Управляющей организации
	Граница обслуживания иных юр. лиц
	Граница объекта благоустройства
	Место временного хранения снега

Графическая часть.



# УТВЕРЖДЕНА

Советом депутатов городского  
округа Химки Московской области  
от 28.11.2024 № 39/3

## СХЕМА ГРАНИЦ ПРИЛЕГАЮЩИХ ТЕРРИТОРИЙ Справочная информация

1. Местоположение дворовой территории (адресные ориентиры):

*9 Мая ул д. 3, Лавочкина ул д. 3 (Новые Химки)*







2. Площадь обслуживания дворовой территории: 16523.35 (кв.м)

3. Наличие объектов (в том числе благоустройства), расположенных в границах дворовой территории:

- Детская игровая площадка – *да*
- Спортивная площадка – *да*
- Парковка – *да*
- Зона обслуживания торговым объектом – *нет*
- Озеленение - *да*
- Площадка для выгула животных – *нет*
- Площадка отдыха - *нет*
- Пожарный проезд к школе – *нет*
- Проезжая часть - *да*
- Тротуар - *да*
- Хозяйственная площадка – *нет*

4. Графическое отображение:

Условные обозначения:

	Граница дворовой территории
	Граница обслуживания МБУ «ОГХ»
	Граница обслуживания Управляющей организации
	Граница обслуживания иных юр. лиц
	Граница объекта благоустройства
	Место временного хранения снега

Графическая часть.





# УТВЕРЖДЕНА

Советом депутатов городского  
округа Химки Московской области  
от 28.11.2024 № 39/3

## СХЕМА ГРАНИЦ ПРИЛЕГАЮЩИХ ТЕРРИТОРИЙ Справочная информация

1. Местоположение дворовой территории (адресные ориентиры):

*9 мая ул д. 4А к. 1, 2, 3, 4 (Новые Химки)*







2. Площадь обслуживания дворовой территории: 28829.79 (кв.м)

3. Наличие объектов (в том числе благоустройства), расположенных в границах дворовой территории:

- Детская игровая площадка – *да*
- Спортивная площадка – *да*
- Парковка – *да*
- Зона обслуживания торговым объектом – *нет*
- Озеленение - *да*
- Площадка для выгула животных – *нет*
- Площадка отдыха - *нет*
- Пожарный проезд к школе – *нет*
- Проезжая часть - *да*
- Тротуар - *да*
- Хозяйственная площадка – *нет*

4. Графическое отображение:

Условные обозначения:

	Граница дворовой территории
	Граница обслуживания МБУ «ОГХ»
	Граница обслуживания Управляющей организации
	Граница обслуживания иных юр. лиц
	Граница объекта благоустройства
	Место временного хранения снега

Графическая часть.



# УТВЕРЖДЕНА

Советом депутатов городского  
округа Химки Московской области  
от 28.11.2024 № 39/3

## СХЕМА ГРАНИЦ ПРИЛЕГАЮЩИХ ТЕРРИТОРИЙ Справочная информация

1. Местоположение дворовой территории (адресные ориентиры):

*9 Мая ул д. 6, 7 (Новые Химки)*







2. Площадь обслуживания дворовой территории: 10917.28 (кв.м)

3. Наличие объектов (в том числе благоустройства), расположенных в границах дворовой территории:

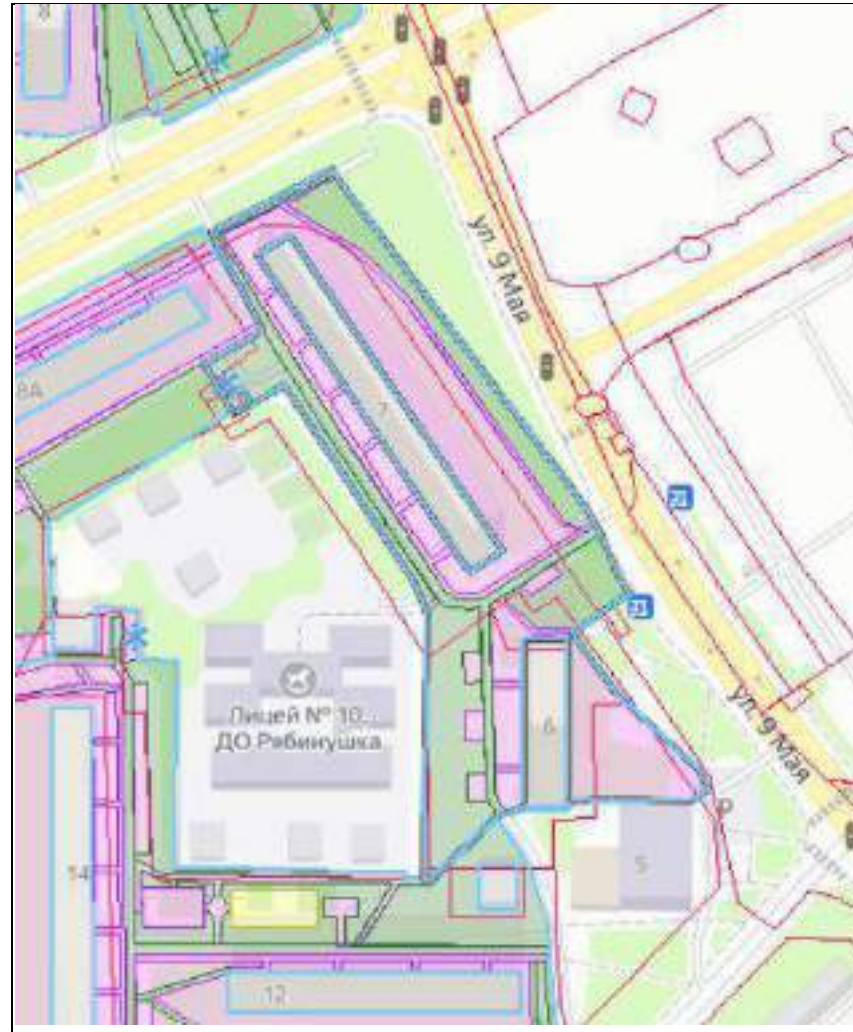
- Детская игровая площадка – *нет*
- Спортивная площадка – *нет*
- Парковка – *да*
- Зона обслуживания торговым объектом – *нет*
- Озеленение - *да*
- Площадка для выгула животных – *нет*
- Площадка отдыха - *нет*
- Пожарный проезд к школе – *нет*
- Проезжая часть - *да*
- Тротуар - *да*
- Хозяйственная площадка – *нет*

4. Графическое отображение:

Условные обозначения:

	Граница дворовой территории
	Граница обслуживания МБУ «ОГХ»
	Граница обслуживания Управляющей организации
	Граница обслуживания иных юр. лиц
	Граница объекта благоустройства
	Место временного хранения снега

Графическая часть.





# УТВЕРЖДЕНА

Советом депутатов городского  
округа Химки Московской области  
от 28.11.2024 № 39/3

## СХЕМА ГРАНИЦ ПРИЛЕГАЮЩИХ ТЕРРИТОРИЙ Справочная информация

1. Местоположение дворовой территории (адресные ориентиры):

*9 Мая ул д. 8, 9, 10 (Новые Химки)*







2. Площадь обслуживания дворовой территории: 8856.46 (кв.м)

3. Наличие объектов (в том числе благоустройства), расположенных в границах дворовой территории:

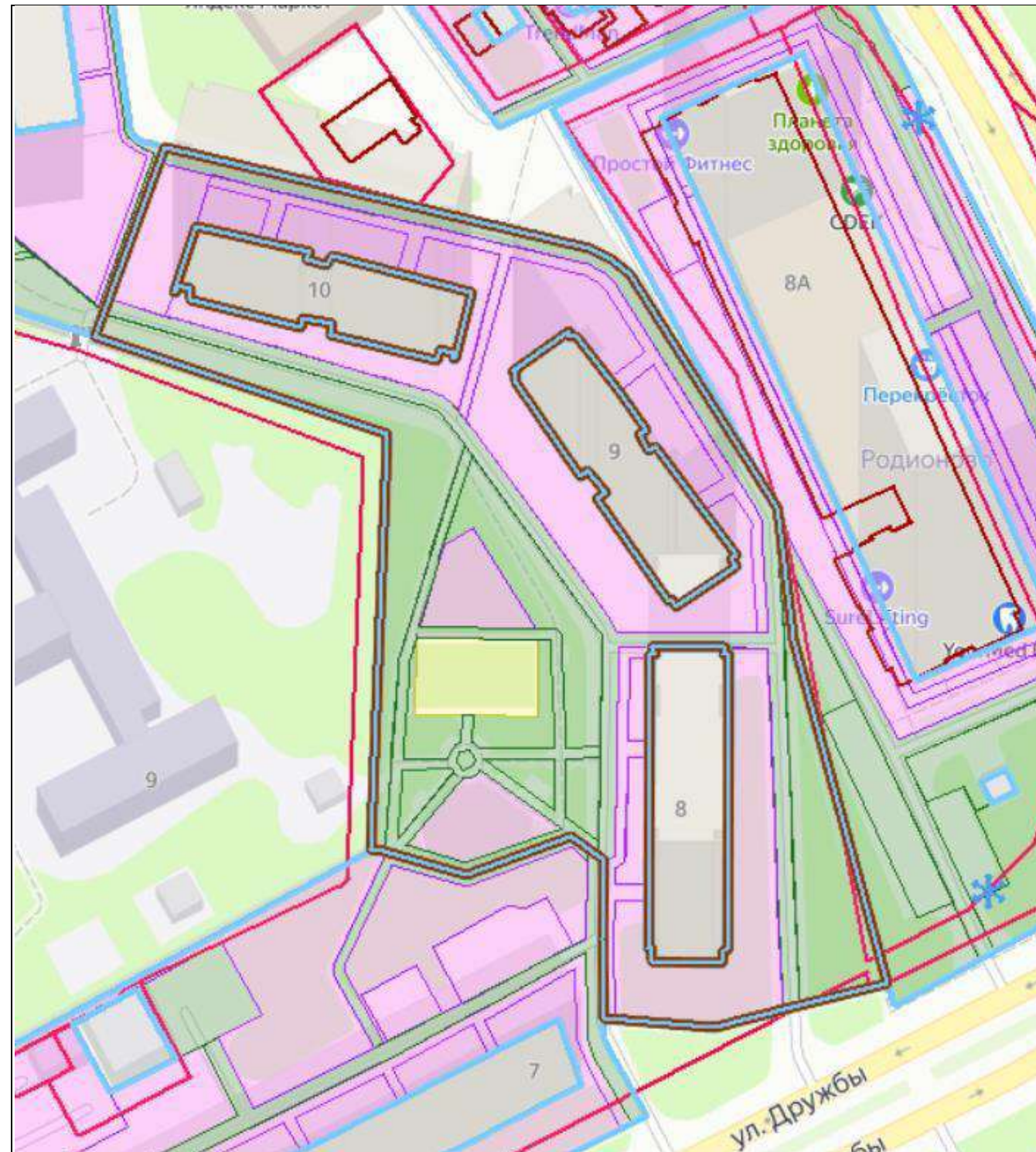
- Детская игровая площадка – *да*
- Спортивная площадка – *да*
- Парковка – *да*
- Зона обслуживания торговым объектом – *нет*
- Озеленение - *да*
- Площадка для выгула животных – *нет*
- Площадка отдыха - *нет*
- Пожарный проезд к школе – *нет*
- Проезжая часть - *да*
- Тротуар - *да*
- Хозяйственная площадка – *нет*

4. Графическое отображение:

Условные обозначения:

	Граница дворовой территории
	Граница обслуживания МБУ «ОГХ»
	Граница обслуживания Управляющей организации
	Граница обслуживания иных юр. лиц
	Граница объекта благоустройства
	Место временного хранения снега

Графическая часть.



# УТВЕРЖДЕНА

Советом депутатов городского  
округа Химки Московской области  
от 28.11.2024 № 39/3

## СХЕМА ГРАНИЦ ПРИЛЕГАЮЩИХ ТЕРРИТОРИЙ Справочная информация

1. Местоположение дворовой территории (адресные ориентиры):

*9 мая ул д. 8А (Новые Химки)*







2. Площадь обслуживания дворовой территории: 7655.94 (кв.м)

3. Наличие объектов (в том числе благоустройства), расположенных в границах дворовой территории:

- Детская игровая площадка – *нет*
- Спортивная площадка – *нет*
- Парковка – *да*
- Зона обслуживания торговым объектом – *нет*
- Озеленение - *да*
- Площадка для выгула животных – *нет*
- Площадка отдыха - *нет*
- Пожарный проезд к школе – *нет*
- Проезжая часть - *да*
- Тротуар - *да*
- Хозяйственная площадка – *нет*

4. Графическое отображение:

Условные обозначения:

	Граница дворовой территории
	Граница обслуживания МБУ «ОГХ»
	Граница обслуживания Управляющей организации
	Граница обслуживания иных юр. лиц
	Граница объекта благоустройства
	Место временного хранения снега



Графическая часть.





# УТВЕРЖДЕНА

Советом депутатов городского  
округа Химки Московской области  
от 28.11.2024 № 39/3

## СХЕМА ГРАНИЦ ПРИЛЕГАЮЩИХ ТЕРРИТОРИЙ Справочная информация

1. Местоположение дворовой территории (адресные ориентиры):

*9 Мая ул д. 10Б, 10В (Новые Химки)*







2. Площадь обслуживания дворовой территории: 4065.72 (кв.м)

3. Наличие объектов (в том числе благоустройства), расположенных в границах дворовой территории:

- Детская игровая площадка – *да*
- Спортивная площадка – *нет*
- Парковка – *да*
- Зона обслуживания торговым объектом – *нет*
- Озеленение - *да*
- Площадка для выгула животных – *нет*
- Площадка отдыха - *да*
- Пожарный проезд к школе – *нет*
- Проезжая часть - *да*
- Тротуар - *да*
- Хозяйственная площадка – *нет*

4. Графическое отображение:

Условные обозначения:

	Граница дворовой территории
	Граница обслуживания МБУ «ОГХ»
	Граница обслуживания Управляющей организации
	Граница обслуживания иных юр. лиц
	Граница объекта благоустройства
	Место временного хранения снега

Графическая часть.



# УТВЕРЖДЕНА

Советом депутатов городского  
округа Химки Московской области  
от 28.11.2024 № 39/3

## СХЕМА ГРАНИЦ ПРИЛЕГАЮЩИХ ТЕРРИТОРИЙ Справочная информация

1. Местоположение дворовой территории (адресные ориентиры):

*9 Мая ул д. 12, 13, 14, Дружбы ул д. 5 (Новые Химки)*







2. Площадь обслуживания дворовой территории: 32268.28 (кв.м)

3. Наличие объектов (в том числе благоустройства), расположенных в границах дворовой территории:

- Детская игровая площадка – *да*
- Спортивная площадка – *да*
- Парковка – *да*
- Зона обслуживания торговым объектом – *нет*
- Озеленение - *да*
- Площадка для выгула животных – *нет*
- Площадка отдыха - *да*
- Пожарный проезд к школе – *нет*
- Проезжая часть - *да*
- Тротуар - *да*
- Хозяйственная площадка – *нет*

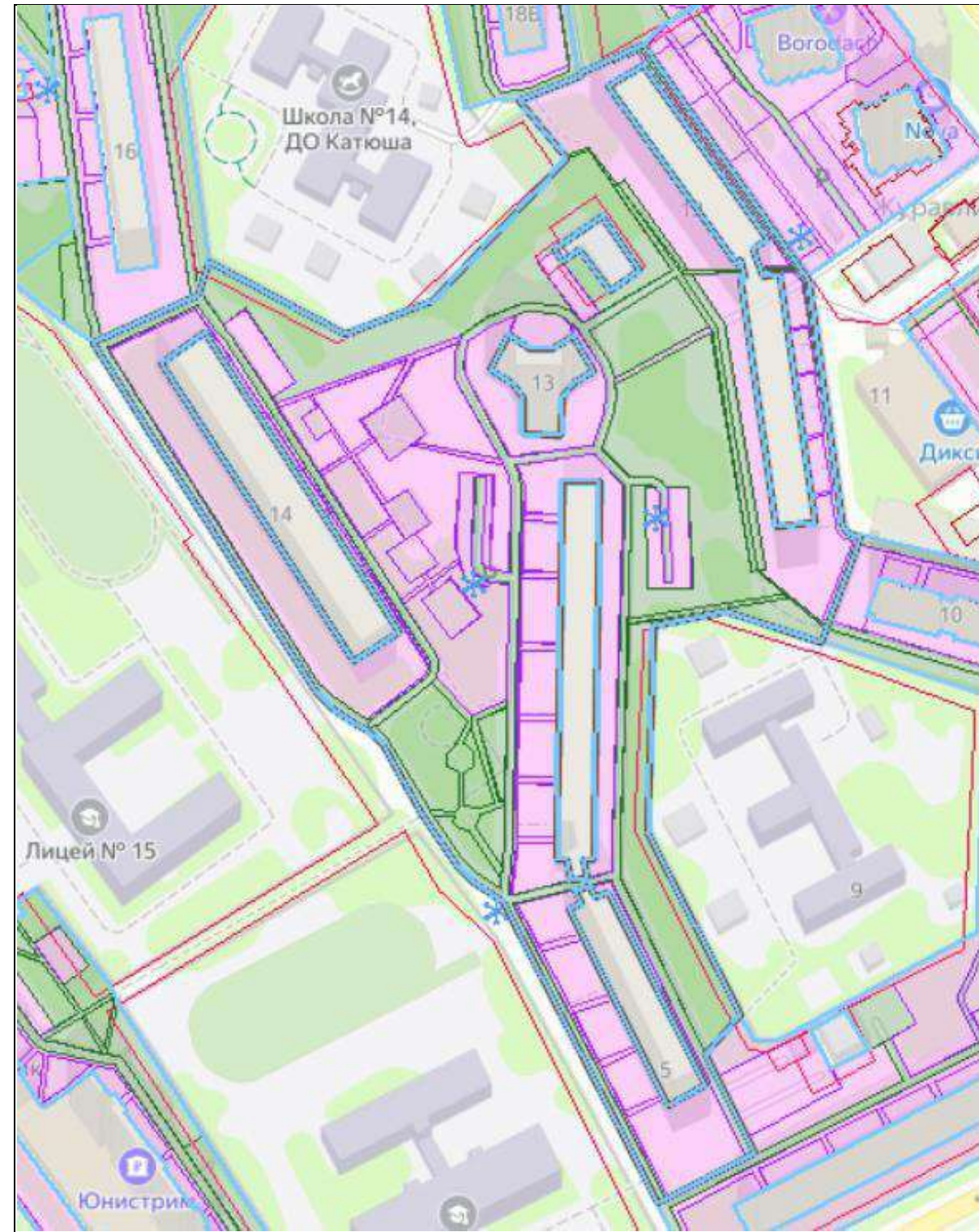
4. Графическое отображение:

Условные обозначения:

	Граница дворовой территории
	Граница обслуживания МБУ «ОГХ»
	Граница обслуживания Управляющей организации
	Граница обслуживания иных юр. лиц
	Граница объекта благоустройства
	Место временного хранения снега



Графическая часть.





# УТВЕРЖДЕНА

Советом депутатов городского  
округа Химки Московской области  
от 28.11.2024 № 39/3

## СХЕМА ГРАНИЦ ПРИЛЕГАЮЩИХ ТЕРРИТОРИЙ Справочная информация

1. Местоположение дворовой территории (адресные ориентиры):

*9 Мая ул д. 12А (Новые Химки) (блокированная застройка)*







2. Площадь обслуживания дворовой территории: 6282.06 (кв.м)

3. Наличие объектов (в том числе благоустройства), расположенных в границах дворовой территории:

- Детская игровая площадка – *да*
- Спортивная площадка – *нет*
- Парковка – *да*
- Зона обслуживания торговым объектом – *нет*
- Озеленение - *да*
- Площадка для выгула животных – *нет*
- Площадка отдыха - *нет*
- Пожарный проезд к школе – *нет*
- Проезжая часть - *да*
- Тротуар - *да*
- Хозяйственная площадка – *нет*

4. Графическое отображение:

Условные обозначения:

	Граница дворовой территории
	Граница обслуживания МБУ «ОГХ»
	Граница обслуживания Управляющей организации
	Граница обслуживания иных юр. лиц
	Граница объекта благоустройства
	Место временного хранения снега

Графическая часть.



# УТВЕРЖДЕНА

Советом депутатов городского  
округа Химки Московской области  
от 28.11.2024 № 39/3

## СХЕМА ГРАНИЦ ПРИЛЕГАЮЩИХ ТЕРРИТОРИЙ Справочная информация

1. Местоположение дворовой территории (адресные ориентиры):

*9 Мая ул д. 12Б, 12Д (Новые Химки)*







2. Площадь обслуживания дворовой территории: 5385.48 (кв.м)

3. Наличие объектов (в том числе благоустройства), расположенных в границах дворовой территории:

- Детская игровая площадка – *да*
- Спортивная площадка – *да*
- Парковка – *да*
- Зона обслуживания торговым объектом – *нет*
- Озеленение - *да*
- Площадка для выгула животных – *нет*
- Площадка отдыха - *нет*
- Пожарный проезд к школе – *нет*
- Проезжая часть - *да*
- Тротуар - *да*
- Хозяйственная площадка – *нет*

4. Графическое отображение:

Условные обозначения:

	Граница дворовой территории
	Граница обслуживания МБУ «ОГХ»
	Граница обслуживания Управляющей организации
	Граница обслуживания иных юр. лиц
	Граница объекта благоустройства
	Место временного хранения снега

Графическая часть.





# УТВЕРЖДЕНА

Советом депутатов городского  
округа Химки Московской области  
от 28.11.2024 № 39/3

## СХЕМА ГРАНИЦ ПРИЛЕГАЮЩИХ ТЕРРИТОРИЙ Справочная информация

1. Местоположение дворовой территории (адресные ориентиры):

*9 Мая ул д. 16, 17 (Новые Химки)*







2. Площадь обслуживания дворовой территории: 11038.12 (кв.м)

3. Наличие объектов (в том числе благоустройства), расположенных в границах дворовой территории:

- Детская игровая площадка – *да*
- Спортивная площадка – *да*
- Парковка – *да*
- Зона обслуживания торговым объектом – *нет*
- Озеленение - *да*
- Площадка для выгула животных – *нет*
- Площадка отдыха - *нет*
- Пожарный проезд к школе – *нет*
- Проезжая часть - *да*
- Тротуар - *да*
- Хозяйственная площадка – *нет*

4. Графическое отображение:

Условные обозначения:

	Граница дворовой территории
	Граница обслуживания МБУ «ОГХ»
	Граница обслуживания Управляющей организации
	Граница обслуживания иных юр. лиц
	Граница объекта благоустройства
	Место временного хранения снега

Графическая часть.



# УТВЕРЖДЕНА

Советом депутатов городского  
округа Химки Московской области  
от 28.11.2024 № 39/3

## СХЕМА ГРАНИЦ ПРИЛЕГАЮЩИХ ТЕРРИТОРИЙ

### Справочная информация

1. Местоположение дворовой территории (адресные ориентиры):

*9 Мая ул д. 18А, 18Б, Родионова ул д. 13/18 (Новые Химки)*







2. Площадь обслуживания дворовой территории: 15776.3 (кв.м)

3. Наличие объектов (в том числе благоустройства), расположенных в границах дворовой территории:

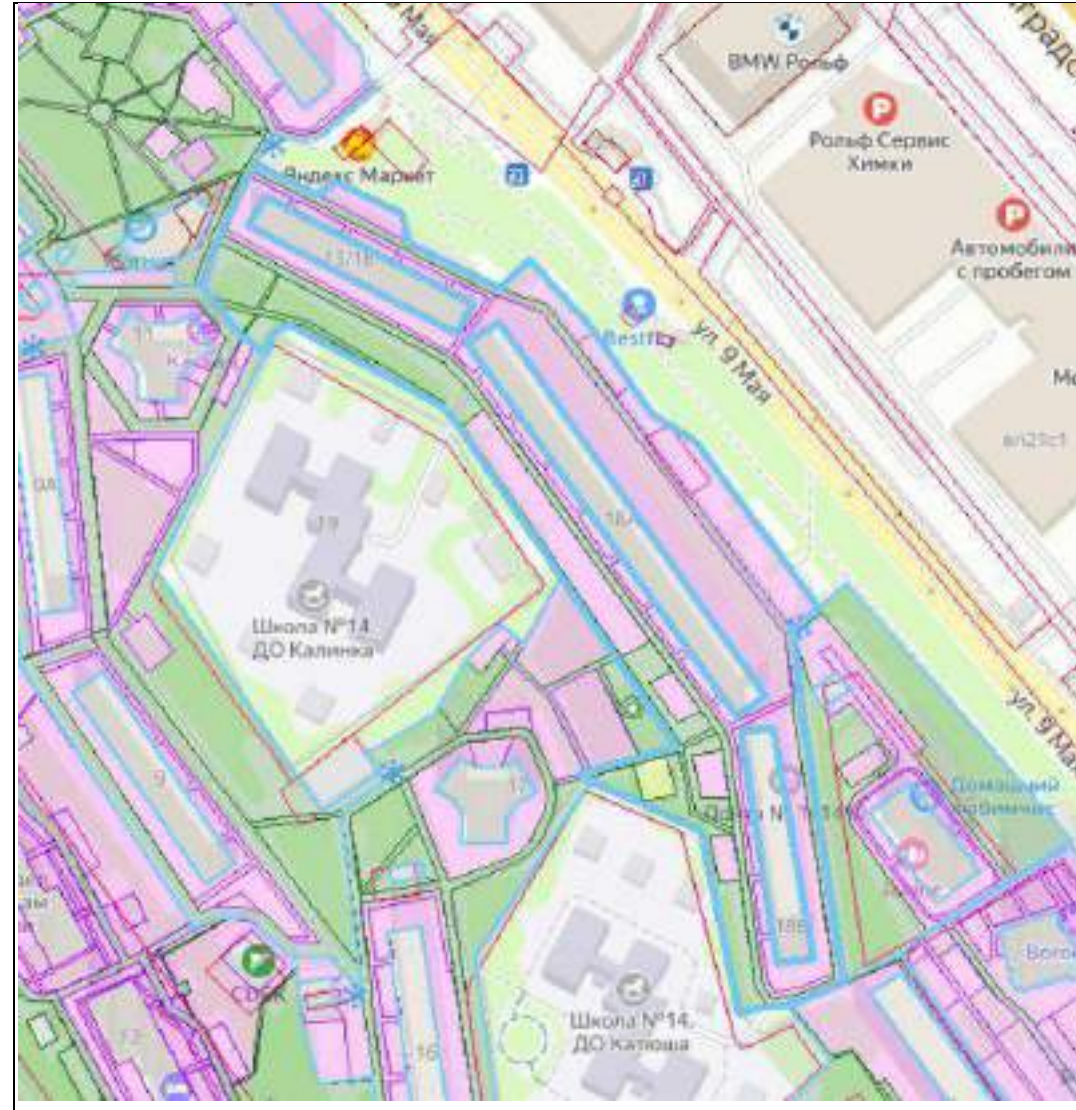
- Детская игровая площадка – *нет*
- Спортивная площадка – *да*
- Парковка – *да*
- Зона обслуживания торговым объектом – *нет*
- Озеленение - *да*
- Площадка для выгула животных – *нет*
- Площадка отдыха - *нет*
- Пожарный проезд к школе – *нет*
- Проезжая часть - *да*
- Тротуар - *да*
- Хозяйственная площадка – *нет*

4. Графическое отображение:

Условные обозначения:

	Граница дворовой территории
	Граница обслуживания МБУ «ОГХ»
	Граница обслуживания Управляющей организации
	Граница обслуживания иных юр. лиц
	Граница объекта благоустройства
	Место временного хранения снега

Графическая часть.





# УТВЕРЖДЕНА

Советом депутатов городского  
округа Химки Московской области  
от 28.11.2024 № 39/3

## СХЕМА ГРАНИЦ ПРИЛЕГАЮЩИХ ТЕРРИТОРИЙ Справочная информация

1. Местоположение дворовой территории (адресные ориентиры):

*9 Мая ул д. 21 к. 1, 2, 3 (Новые Химки)*







2. Площадь обслуживания дворовой территории: 21733.07 (кв.м)

3. Наличие объектов (в том числе благоустройства), расположенных в границах дворовой территории:

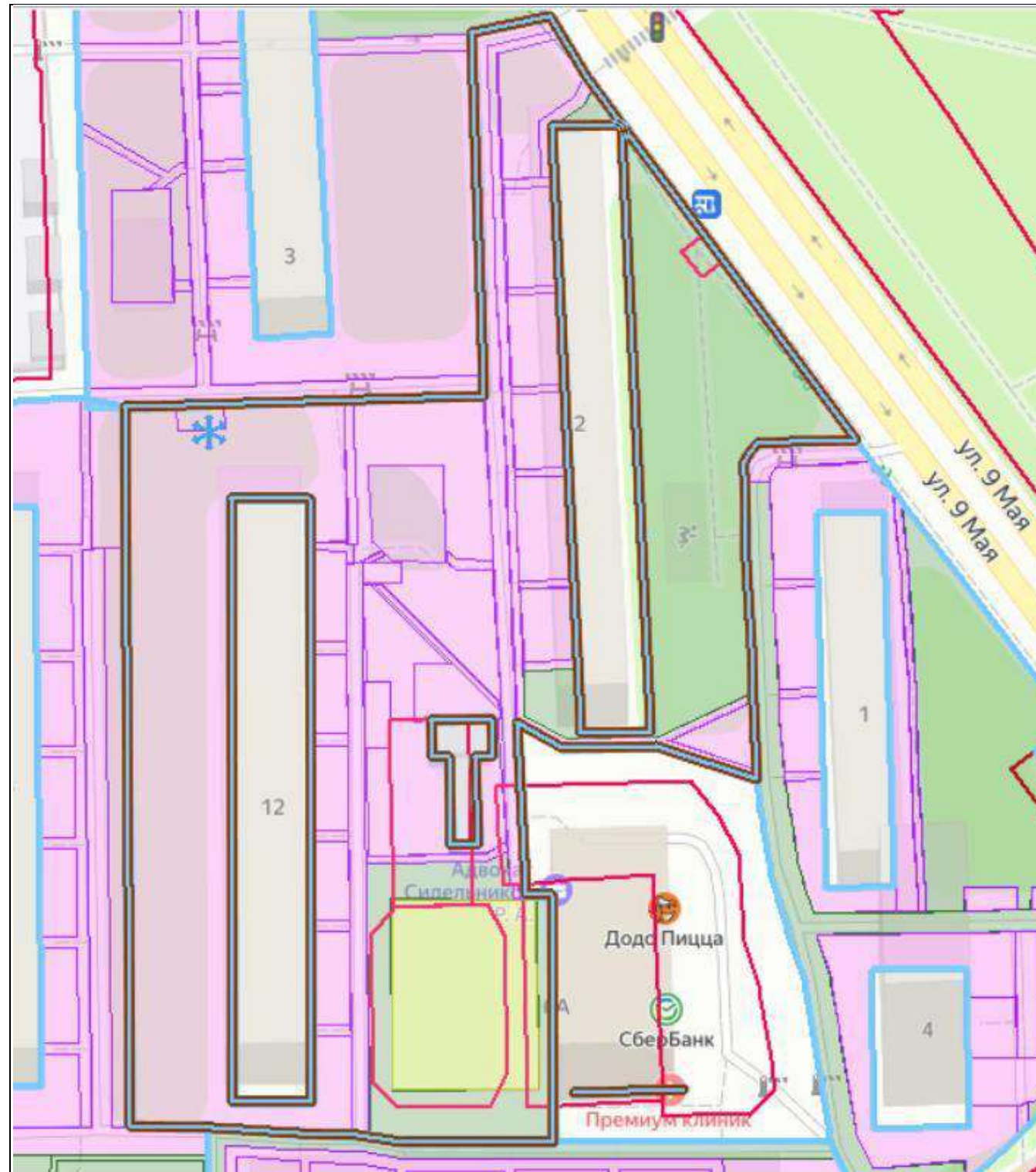
- Детская игровая площадка – *да*
- Спортивная площадка – *да*
- Парковка – *да*
- Зона обслуживания торговым объектом – *нет*
- Озеленение - *да*
- Площадка для выгула животных – *нет*
- Площадка отдыха - *нет*
- Пожарный проезд к школе – *нет*
- Проезжая часть - *да*
- Тротуар - *да*
- Хозяйственная площадка – *нет*

4. Графическое отображение:

Условные обозначения:

	Граница дворовой территории
	Граница обслуживания МБУ «ОГХ»
	Граница обслуживания Управляющей организации
	Граница обслуживания иных юр. лиц
	Граница объекта благоустройства
	Место временного хранения снега

Графическая часть.



# УТВЕРЖДЕНА

Советом депутатов городского  
округа Химки Московской области  
от 28.11.2024 № 39/3

## СХЕМА ГРАНИЦ ПРИЛЕГАЮЩИХ ТЕРРИТОРИЙ Справочная информация

1. Местоположение дворовой территории (адресные ориентиры):

*Академика Глушко ул д. 2 (Старые Химки) (блокированная застройка)*







2. Площадь обслуживания дворовой территории: 5539.16 (кв.м)

3. Наличие объектов (в том числе благоустройства), расположенных в границах дворовой территории:

- Детская игровая площадка – *да*
- Спортивная площадка – *нет*
- Парковка – *да*
- Зона обслуживания торговым объектом – *нет*
- Озеленение - *да*
- Площадка для выгула животных – *нет*
- Площадка отдыха - *нет*
- Пожарный проезд к школе – *нет*
- Проезжая часть - *да*
- Тротуар - *да*
- Хозяйственная площадка – *нет*

4. Графическое отображение:

Условные обозначения:

	Граница дворовой территории
	Граница обслуживания МБУ «ОГХ»
	Граница обслуживания Управляющей организации
	Граница обслуживания иных юр. лиц
	Граница объекта благоустройства
	Место временного хранения снега

Графическая часть.





# УТВЕРЖДЕНА

Советом депутатов городского  
округа Химки Московской области  
от 28.11.2024 № 39/3

## СХЕМА ГРАНИЦ ПРИЛЕГАЮЩИХ ТЕРРИТОРИЙ Справочная информация

1. Местоположение дворовой территории (адресные ориентиры):

*Академика Грушина ул д. 2/10 (Старые Химки)*







2. Площадь обслуживания дворовой территории: 7111.8 (кв.м)

3. Наличие объектов (в том числе благоустройства), расположенных в границах дворовой территории:

- Детская игровая площадка – *да*
- Спортивная площадка – *да*
- Парковка – *да*
- Зона обслуживания торговым объектом – *нет*
- Озеленение - *да*
- Площадка для выгула животных – *нет*
- Площадка отдыха - *нет*
- Пожарный проезд к школе – *нет*
- Проезжая часть - *да*
- Тротуар - *да*
- Хозяйственная площадка – *нет*

4. Графическое отображение:

Условные обозначения:

	Граница дворовой территории
	Граница обслуживания МБУ «ОГХ»
	Граница обслуживания Управляющей организации
	Граница обслуживания иных юр. лиц
	Граница объекта благоустройства
	Место временного хранения снега

Графическая часть.



# УТВЕРЖДЕНА

Советом депутатов городского  
округа Химки Московской области  
от 28.11.2024 № 39/3

## СХЕМА ГРАНИЦ ПРИЛЕГАЮЩИХ ТЕРРИТОРИЙ Справочная информация

1. Местоположение дворовой территории (адресные ориентиры):

*Академика Грушина ул д. 4 (Старые Химки)*







2. Площадь обслуживания дворовой территории: 4520.57 (кв.м)

3. Наличие объектов (в том числе благоустройства), расположенных в границах дворовой территории:

- Детская игровая площадка – *да*
- Спортивная площадка – *нет*
- Парковка – *да*
- Зона обслуживания торговым объектом – *нет*
- Озеленение - *да*
- Площадка для выгула животных – *нет*
- Площадка отдыха - *нет*
- Пожарный проезд к школе – *нет*
- Проезжая часть - *да*
- Тротуар - *да*
- Хозяйственная площадка – *нет*

4. Графическое отображение:

Условные обозначения:

	Граница дворовой территории
	Граница обслуживания МБУ «ОГХ»
	Граница обслуживания Управляющей организации
	Граница обслуживания иных юр. лиц
	Граница объекта благоустройства
	Место временного хранения снега

Графическая часть.





# УТВЕРЖДЕНА

Советом депутатов городского  
округа Химки Московской области  
от 28.11.2024 № 39/3

## СХЕМА ГРАНИЦ ПРИЛЕГАЮЩИХ ТЕРРИТОРИЙ Справочная информация

1. Местоположение дворовой территории (адресные ориентиры):

*Академика Грушина ул д. 8, 10 (Старые Химки)*







2. Площадь обслуживания дворовой территории: 15104.69 (кв.м)

3. Наличие объектов (в том числе благоустройства), расположенных в границах дворовой территории:

- Детская игровая площадка – *да*
- Спортивная площадка – *да*
- Парковка – *да*
- Зона обслуживания торговым объектом – *нет*
- Озеленение - *да*
- Площадка для выгула животных – *нет*
- Площадка отдыха - *нет*
- Пожарный проезд к школе – *нет*
- Проезжая часть - *да*
- Тротуар - *да*
- Хозяйственная площадка – *нет*

4. Графическое отображение:

Условные обозначения:

	Граница дворовой территории
	Граница обслуживания МБУ «ОГХ»
	Граница обслуживания Управляющей организации
	Граница обслуживания иных юр. лиц
	Граница объекта благоустройства
	Место временного хранения снега

Графическая часть.



# УТВЕРЖДЕНА

Советом депутатов городского  
округа Химки Московской области  
от 28.11.2024 № 39/3

## СХЕМА ГРАНИЦ ПРИЛЕГАЮЩИХ ТЕРРИТОРИЙ Справочная информация

1. Местоположение дворовой территории (адресные ориентиры):

*Академика Грушина ул д. 14, 16/2, Станиславского ул д. 4, 4А (Старые Химки)*







2. Площадь обслуживания дворовой территории: 3919.75 (кв.м)

3. Наличие объектов (в том числе благоустройства), расположенных в границах дворовой территории:

- Детская игровая площадка – *да*
- Спортивная площадка – *нет*
- Парковка – *да*
- Зона обслуживания торговым объектом – *нет*
- Озеленение - *да*
- Площадка для выгула животных – *нет*
- Площадка отдыха - *нет*
- Пожарный проезд к школе – *нет*
- Проезжая часть - *да*
- Тротуар - *да*
- Хозяйственная площадка – *да*

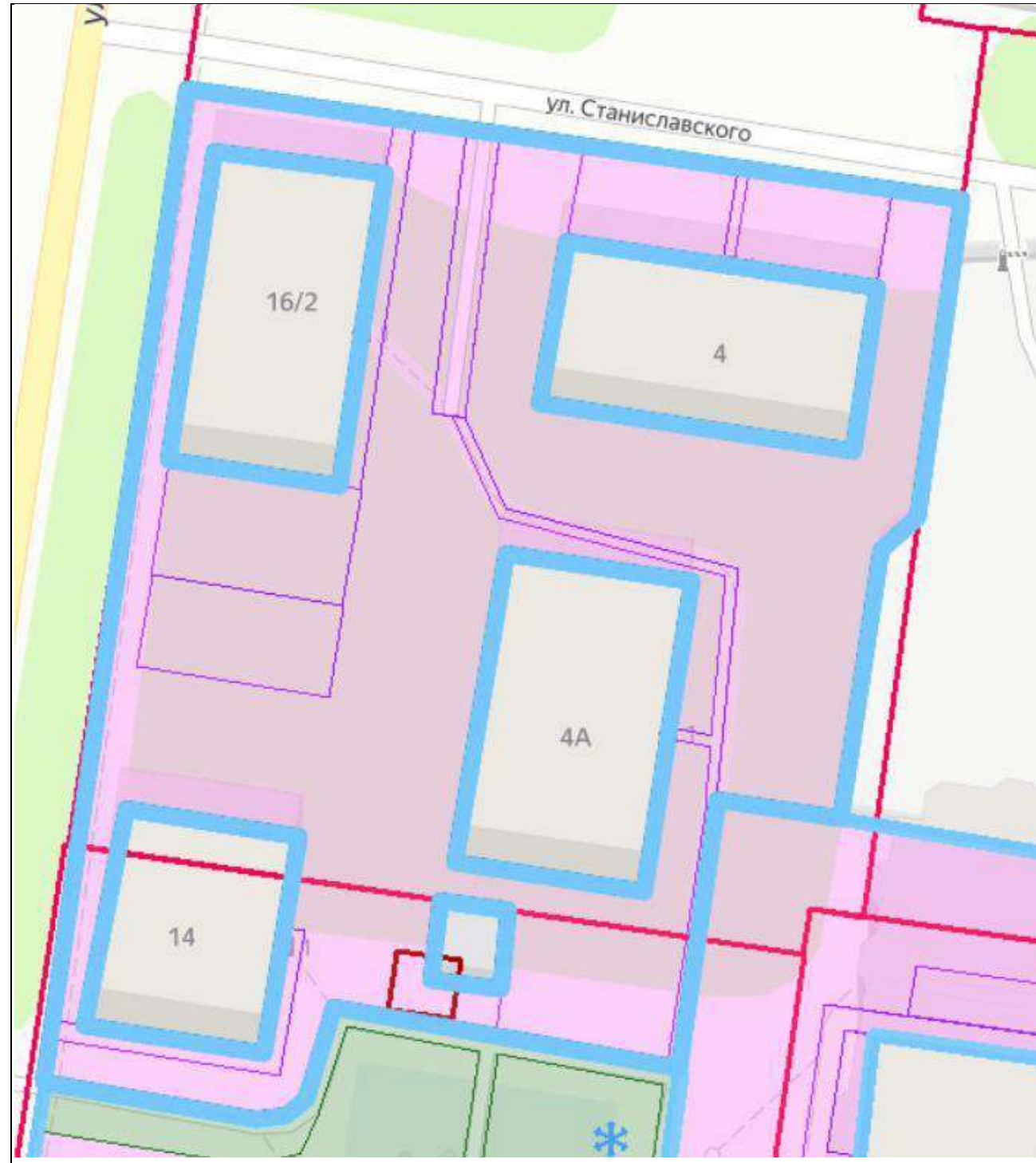
4. Графическое отображение:

Условные обозначения:

	Граница дворовой территории
	Граница обслуживания МБУ «ОГХ»
	Граница обслуживания Управляющей организации
	Граница обслуживания иных юр. лиц
	Граница объекта благоустройства
	Место временного хранения снега



Графическая часть. Масштаб





# УТВЕРЖДЕНА

Советом депутатов городского  
округа Химки Московской области  
от 28.11.2024 № 39/3

## СХЕМА ГРАНИЦ ПРИЛЕГАЮЩИХ ТЕРРИТОРИЙ Справочная информация

1. Местоположение дворовой территории (адресные ориентиры):  
*Академика Грушина ул д. 30, Мичурина ул д. 27, 29 (Старые Химки)*







2. Площадь обслуживания дворовой территории: 4068.32 (кв.м)

3. Наличие объектов (в том числе благоустройства), расположенных в границах дворовой территории:

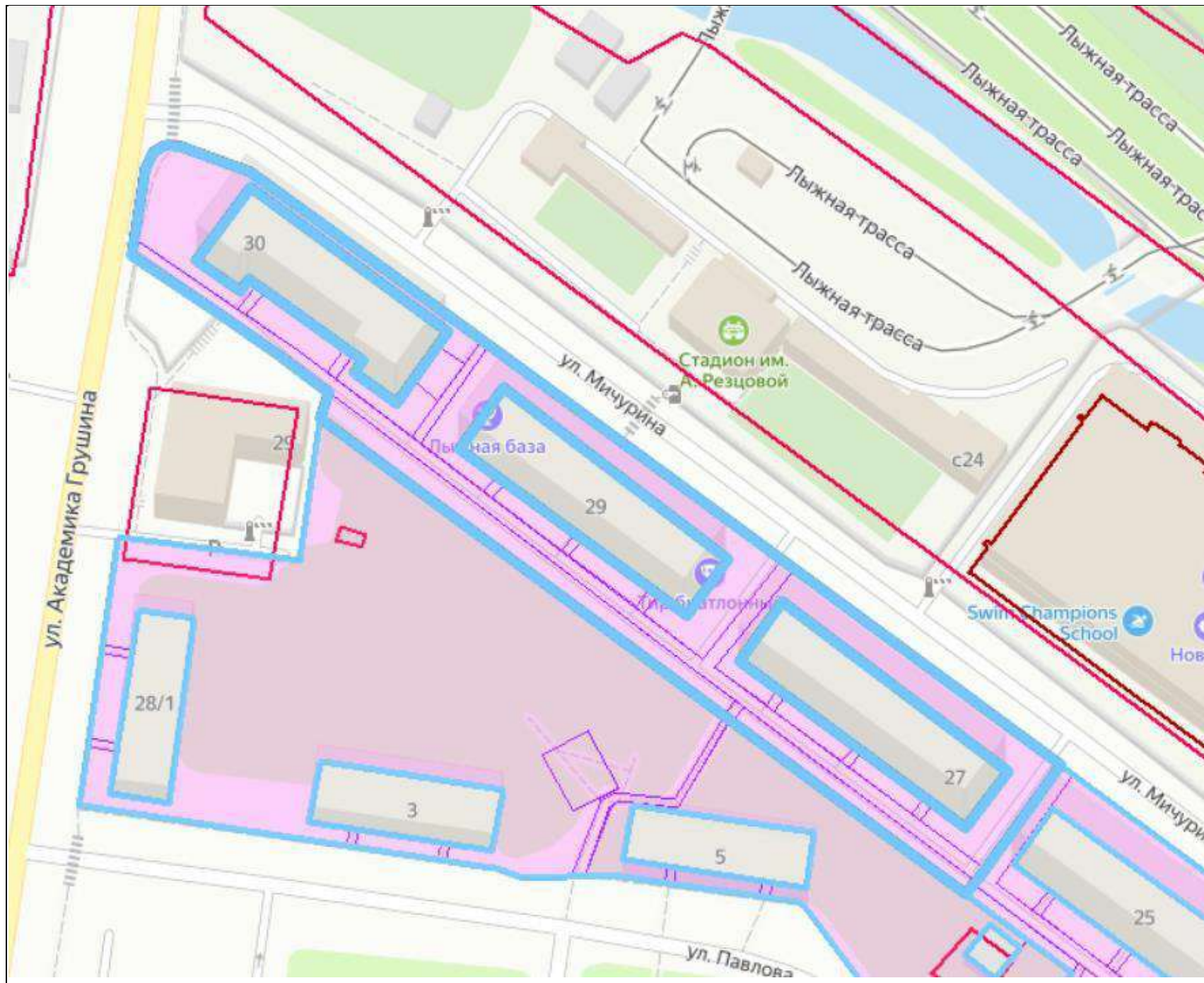
- Детская игровая площадка – *нет*
- Спортивная площадка – *нет*
- Парковка – *да*
- Зона обслуживания торговым объектом – *нет*
- Озеленение - *да*
- Площадка для выгула животных – *нет*
- Площадка отдыха - *нет*
- Пожарный проезд к школе – *нет*
- Проезжая часть - *да*
- Тротуар - *да*
- Хозяйственная площадка – *да*

4. Графическое отображение:

Условные обозначения:

	Граница дворовой территории
	Граница обслуживания МБУ «ОГХ»
	Граница обслуживания Управляющей организации
	Граница обслуживания иных юр. лиц
	Граница объекта благоустройства
	Место временного хранения снега

Графическая часть.



# УТВЕРЖДЕНА

Советом депутатов городского  
округа Химки Московской области  
от 28.11.2024 № 39/3

## СХЕМА ГРАНИЦ ПРИЛЕГАЮЩИХ ТЕРРИТОРИЙ Справочная информация

1. Местоположение дворовой территории (адресные ориентиры):

*Аптечная ул д. 2А, Московская ул д. 9/2 (Старые Химки)*







2. Площадь обслуживания дворовой территории: 6121.02 (кв.м)

3. Наличие объектов (в том числе благоустройства), расположенных в границах дворовой территории:

- Детская игровая площадка – *да*
- Спортивная площадка – *да*
- Парковка – *да*
- Зона обслуживания торговым объектом – *нет*
- Озеленение - *да*
- Площадка для выгула животных – *нет*
- Площадка отдыха - *нет*
- Пожарный проезд к школе – *нет*
- Проезжая часть - *да*
- Тротуар - *да*
- Хозяйственная площадка – *нет*

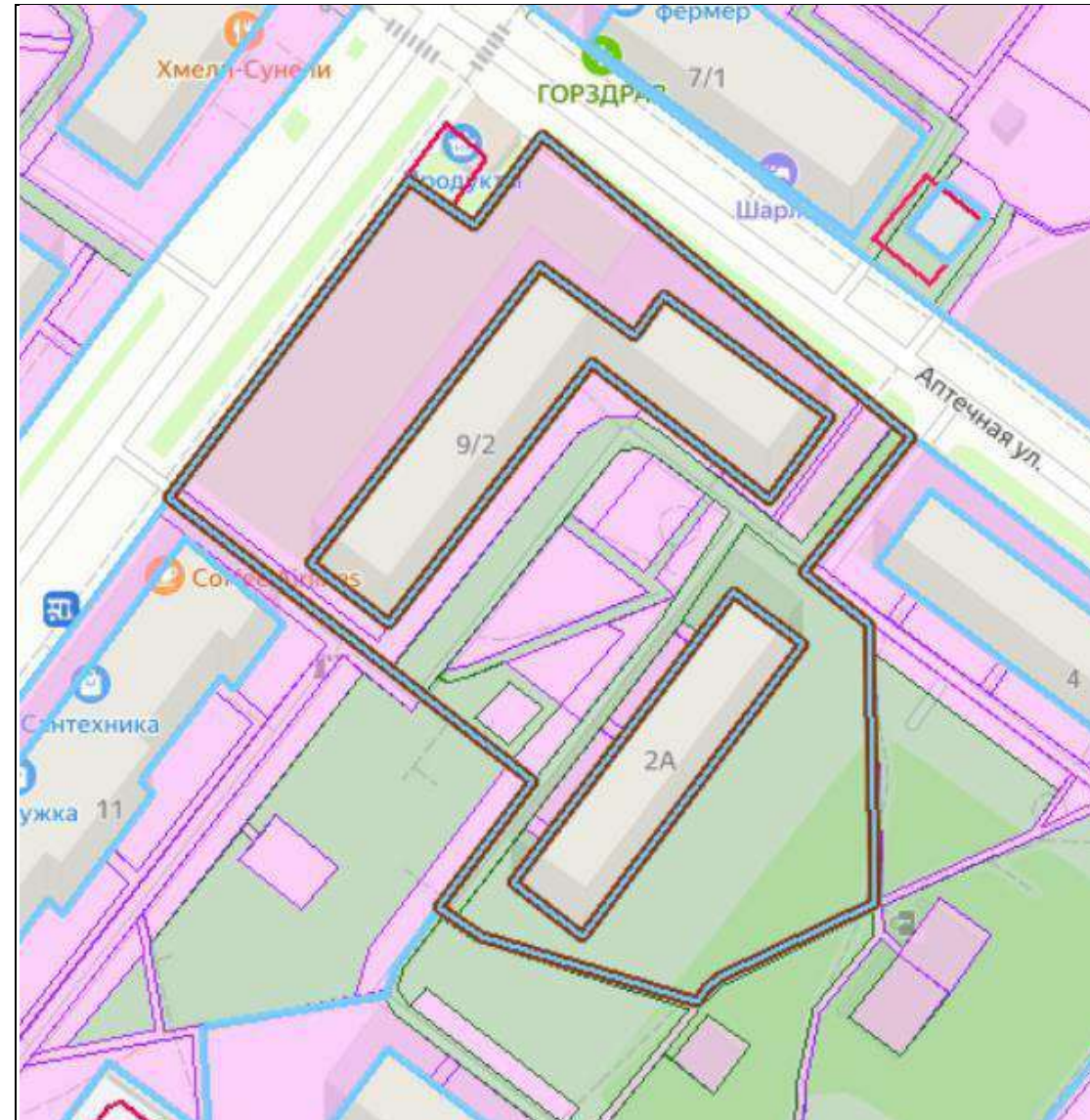
4. Графическое отображение:

Условные обозначения:

	Граница дворовой территории
	Граница обслуживания МБУ «ОГХ»
	Граница обслуживания Управляющей организации
	Граница обслуживания иных юр. лиц
	Граница объекта благоустройства
	Место временного хранения снега



Графическая часть.





# УТВЕРЖДЕНА

Советом депутатов городского  
округа Химки Московской области  
от 28.11.2024 № 39/3

## СХЕМА ГРАНИЦ ПРИЛЕГАЮЩИХ ТЕРРИТОРИЙ

### Справочная информация

1. Местоположение дворовой территории (адресные ориентиры):

*Аптечная ул д. 3, Московская ул д. 7/1 (Старые Химки)*







2. Площадь обслуживания дворовой территории: 6156.57 (кв.м)

3. Наличие объектов (в том числе благоустройства), расположенных в границах дворовой территории:

- Детская игровая площадка – *да*
- Спортивная площадка – *нет*
- Парковка – *да*
- Зона обслуживания торговым объектом – *нет*
- Озеленение - *да*
- Площадка для выгула животных – *нет*
- Площадка отдыха - *да*
- Пожарный проезд к школе – *нет*
- Проезжая часть - *да*
- Тротуар - *да*
- Хозяйственная площадка – *нет*

4. Графическое отображение:

Условные обозначения:

	Граница дворовой территории
	Граница обслуживания МБУ «ОГХ»
	Граница обслуживания Управляющей организации
	Граница обслуживания иных юр. лиц
	Граница объекта благоустройства
	Место временного хранения снега



# УТВЕРЖДЕНА

Советом депутатов городского  
округа Химки Московской области  
от 28.11.2024 № 39/3

## СХЕМА ГРАНИЦ ПРИЛЕГАЮЩИХ ТЕРРИТОРИЙ Справочная информация

1. Местоположение дворовой территории (адресные ориентиры):

*Аптечная ул д. 5, 7, Кирова ул д. 14 (Старые Химки)*







2. Площадь обслуживания дворовой территории: 6739.37 (кв.м)

3. Наличие объектов (в том числе благоустройства), расположенных в границах дворовой территории:

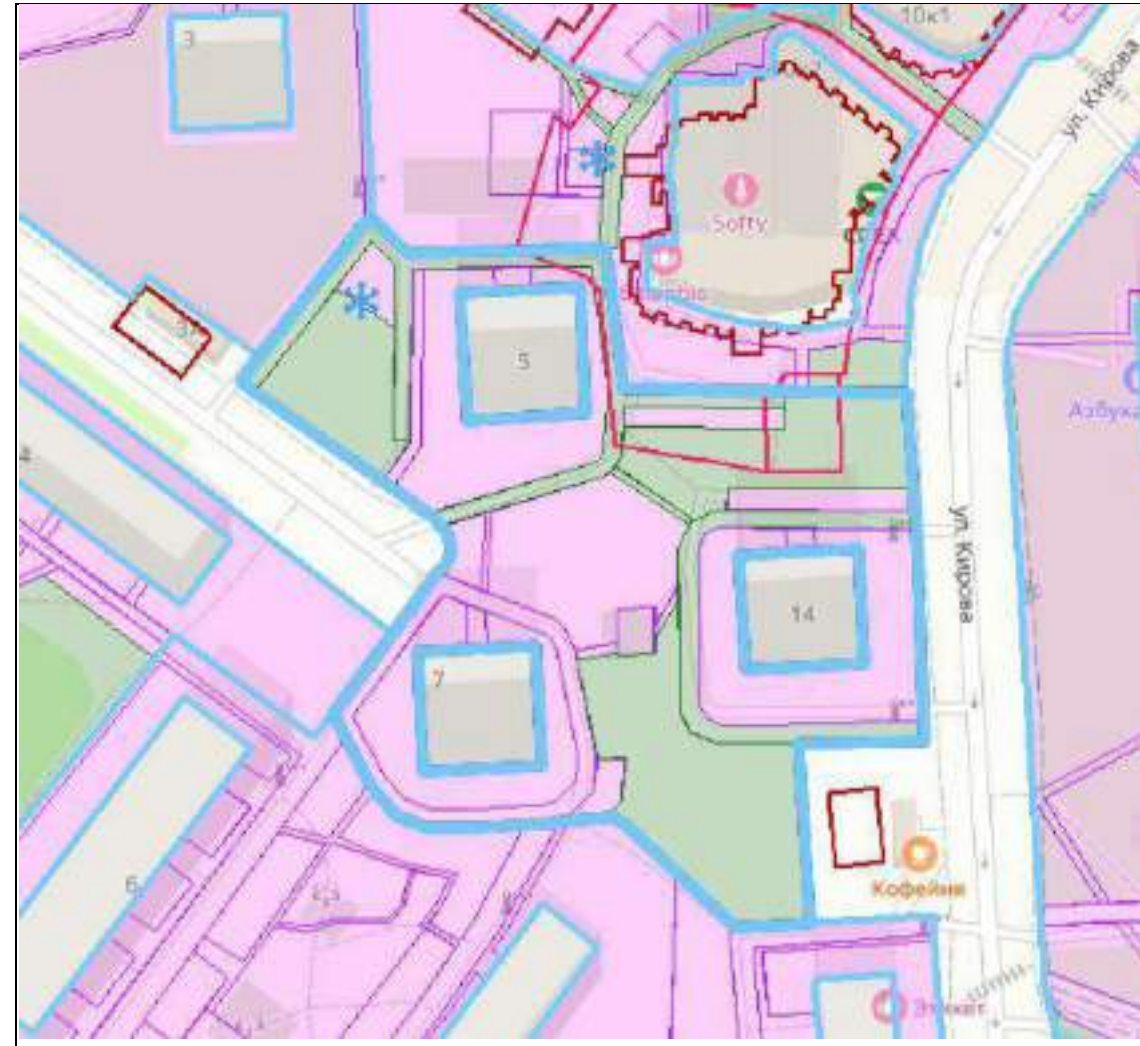
- Детская игровая площадка – *да*
- Спортивная площадка – *нет*
- Парковка – *да*
- Зона обслуживания торговым объектом – *нет*
- Озеленение - *да*
- Площадка для выгула животных – *нет*
- Площадка отдыха - *нет*
- Пожарный проезд к школе – *нет*
- Проезжая часть - *да*
- Тротуар - *да*
- Хозяйственная площадка – *нет*

4. Графическое отображение:

Условные обозначения:

	Граница дворовой территории
	Граница обслуживания МБУ «ОГХ»
	Граница обслуживания Управляющей организации
	Граница обслуживания иных юр. лиц
	Граница объекта благоустройства
	Место временного хранения снега

Графическая часть.





# УТВЕРЖДЕНА

Советом депутатов городского  
округа Химки Московской области  
от 28.11.2024 № 39/3

## СХЕМА ГРАНИЦ ПРИЛЕГАЮЩИХ ТЕРРИТОРИЙ Справочная информация

1. Местоположение дворовой территории (адресные ориентиры):

*Аптечная ул д. 6, 8, Кирова ул д. 16/10 (Старые Химки) (блокированная застройка)*







2. Площадь обслуживания дворовой территории: 13725.88 (кв.м)

3. Наличие объектов (в том числе благоустройства), расположенных в границах дворовой территории:

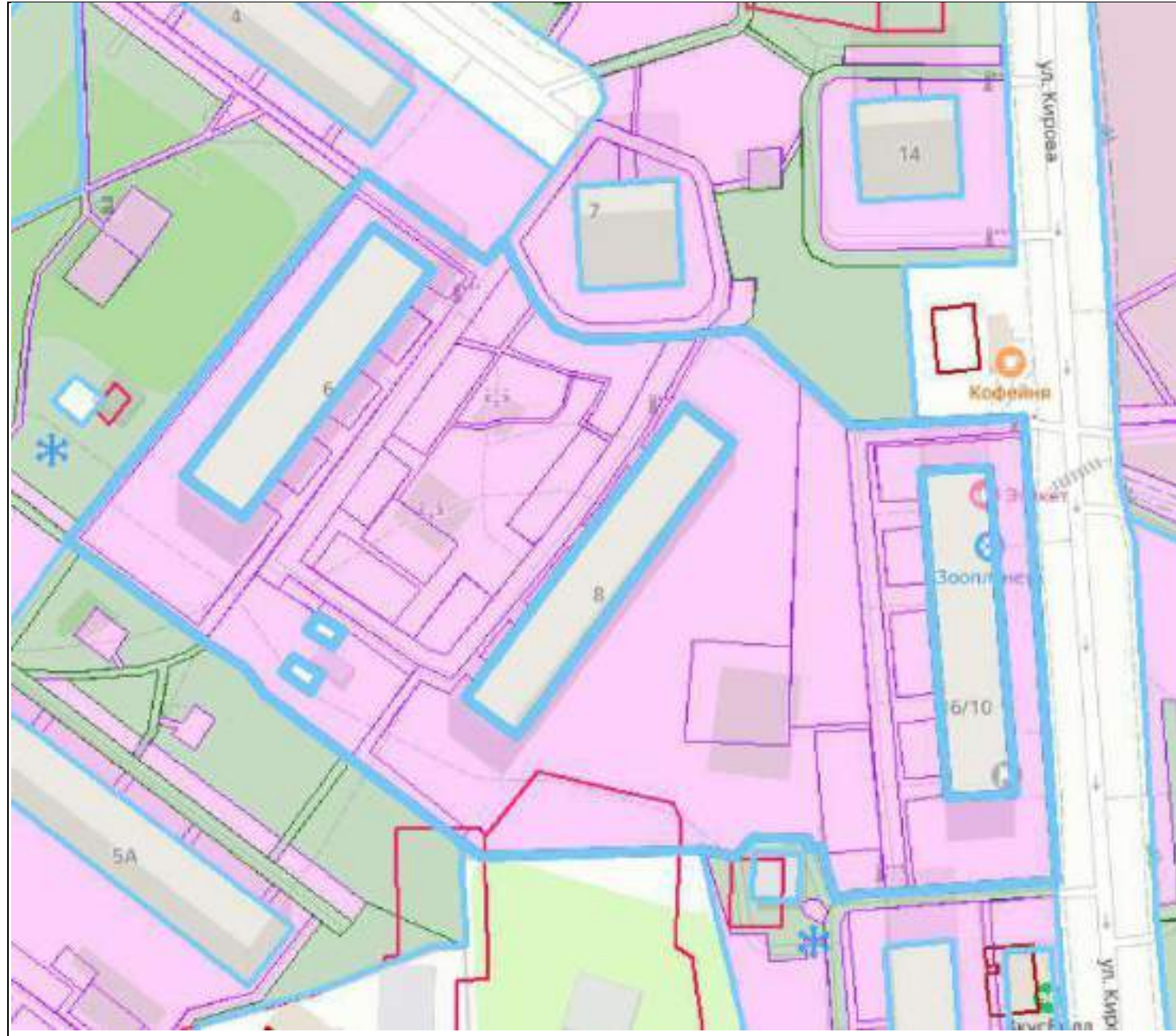
- Детская игровая площадка – *да*
- Спортивная площадка – *нет*
- Парковка – *да*
- Зона обслуживания торговым объектом – *нет*
- Озеленение - *да*
- Площадка для выгула животных – *нет*
- Площадка отдыха - *нет*
- Пожарный проезд к школе – *нет*
- Проезжая часть - *да*
- Тротуар - *да*
- Хозяйственная площадка – *нет*

4. Графическое отображение:

Условные обозначения:

	Граница дворовой территории
	Граница обслуживания МБУ «ОГХ»
	Граница обслуживания Управляющей организации
	Граница обслуживания иных юр. лиц
	Граница объекта благоустройства
	Место временного хранения снега

Графическая часть.



# УТВЕРЖДЕНА

Советом депутатов городского  
округа Химки Московской области  
от 28.11.2024 № 39/3

## СХЕМА ГРАНИЦ ПРИЛЕГАЮЩИХ ТЕРРИТОРИЙ Справочная информация

1. Местоположение дворовой территории (адресные ориентиры):  
*Бабакина ул д. 2А, 2Б, Панфилова ул д. 2, 4 (Новые Химки)*







2. Площадь обслуживания дворовой территории: 31587,97 (кв.м)

3. Наличие объектов (в том числе благоустройства), расположенных в границах дворовой территории:

- Детская игровая площадка – *да*
- Спортивная площадка – *да*
- Парковка – *да*
- Зона обслуживания торговым объектом – *нет*
- Озеленение - *да*
- Площадка для выгула животных – *нет*
- Площадка отдыха - *нет*
- Пожарный проезд к школе – *нет*
- Проезжая часть - *да*
- Тротуар - *да*
- Хозяйственная площадка – *нет*

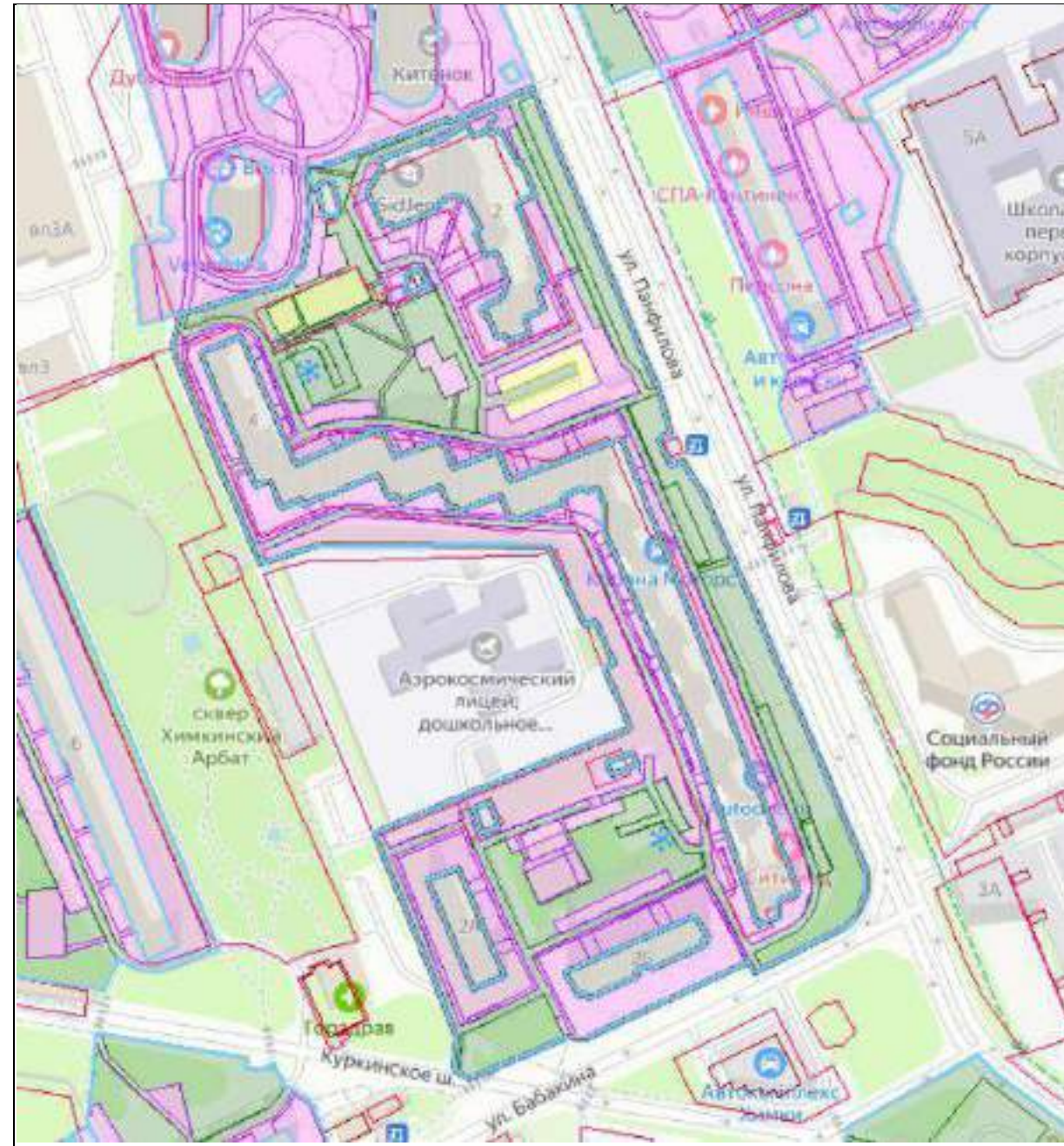
4. Графическое отображение:

Условные обозначения:

	Граница дворовой территории
	Граница обслуживания МБУ «ОГХ»
	Граница обслуживания Управляющей организации
	Граница обслуживания иных юр. лиц
	Граница объекта благоустройства
	Место временного хранения снега



Графическая часть.





# УТВЕРЖДЕНА

Советом депутатов городского  
округа Химки Московской области  
от 28.11.2024 № 39/3

## СХЕМА ГРАНИЦ ПРИЛЕГАЮЩИХ ТЕРРИТОРИЙ Справочная информация

1. Местоположение дворовой территории (адресные ориентиры):

*Бабакина ул д. 3, 5, 6, 8 (Новые Химки)*







2. Площадь обслуживания дворовой территории: 22408,43 (кв.м)

3. Наличие объектов (в том числе благоустройства), расположенных в границах дворовой территории:

- Детская игровая площадка – *да*
- Спортивная площадка – *да*
- Парковка – *да*
- Зона обслуживания торговым объектом – *нет*
- Озеленение - *да*
- Площадка для выгула животных – *нет*
- Площадка отдыха - *нет*
- Пожарный проезд к школе – *нет*
- Проезжая часть - *да*
- Тротуар - *да*
- Хозяйственная площадка – *нет*

4. Графическое отображение:

Условные обозначения:

	Граница дворовой территории
	Граница обслуживания МБУ «ОГХ»
	Граница обслуживания Управляющей организации
	Граница обслуживания иных юр. лиц
	Граница объекта благоустройства
	Место временного хранения снега

Графическая часть.



# УТВЕРЖДЕНА

Советом депутатов городского  
округа Химки Московской области  
от 28.11.2024 № 39/3

## СХЕМА ГРАНИЦ ПРИЛЕГАЮЩИХ ТЕРРИТОРИЙ Справочная информация

1. Местоположение дворовой территории (адресные ориентиры):

*Бабакина ул д. 4 (Новые Химки)*







2. Площадь обслуживания дворовой территории: 12626,99 (кв.м)

3. Наличие объектов (в том числе благоустройства), расположенных в границах дворовой территории:

- Детская игровая площадка – *да*
- Спортивная площадка – *да*
- Парковка – *да*
- Зона обслуживания торговым объектом – *нет*
- Озеленение - *да*
- Площадка для выгула животных – *нет*
- Площадка отдыха - *нет*
- Пожарный проезд к школе – *нет*
- Проезжая часть - *да*
- Тротуар - *да*
- Хозяйственная площадка – *нет*

4. Графическое отображение:

Условные обозначения:

	Граница дворовой территории
	Граница обслуживания МБУ «ОГХ»
	Граница обслуживания Управляющей организации
	Граница обслуживания иных юр. лиц
	Граница объекта благоустройства
	Место временного хранения снега

Графическая часть.





# УТВЕРЖДЕНА

Советом депутатов городского  
округа Химки Московской области  
от 28.11.2024 № 39/3

## СХЕМА ГРАНИЦ ПРИЛЕГАЮЩИХ ТЕРРИТОРИЙ Справочная информация

1. Местоположение дворовой территории (адресные ориентиры):

*Бабакина ул д. 7, 9, Молодежная ул д. 4 (Новые Химки)*







2. Площадь обслуживания дворовой территории: 18875,68 (кв.м)

3. Наличие объектов (в том числе благоустройства), расположенных в границах дворовой территории:

- Детская игровая площадка – *да*
- Спортивная площадка – *да*
- Парковка – *да*
- Зона обслуживания торговым объектом – *нет*
- Озеленение - *да*
- Площадка для выгула животных – *нет*
- Площадка отдыха - *нет*
- Пожарный проезд к школе – *нет*
- Проезжая часть - *да*
- Тротуар - *да*
- Хозяйственная площадка – *нет*

4. Графическое отображение:

Условные обозначения:

	Граница дворовой территории
	Граница обслуживания МБУ «ОГХ»
	Граница обслуживания Управляющей организации
	Граница обслуживания иных юр. лиц
	Граница объекта благоустройства
	Место временного хранения снега

Графическая часть.



# УТВЕРЖДЕНА

Советом депутатов городского  
округа Химки Московской области  
от 28.11.2024 № 39/3

## СХЕМА ГРАНИЦ ПРИЛЕГАЮЩИХ ТЕРРИТОРИЙ Справочная информация

1. Местоположение дворовой территории (адресные ориентиры):

*Бабакина ул д. 13, Молодежная ул д. 3, 5 (Новые Химки)*







2. Площадь обслуживания дворовой территории: 23814,99 (кв.м)

3. Наличие объектов (в том числе благоустройства), расположенных в границах дворовой территории:

- Детская игровая площадка – *да*
- Спортивная площадка – *да*
- Парковка – *да*
- Зона обслуживания торговым объектом – *нет*
- Озеленение - *да*
- Площадка для выгула животных – *нет*
- Площадка отдыха - *нет*
- Пожарный проезд к школе – *нет*
- Проезжая часть - *да*
- Тротуар - *да*
- Хозяйственная площадка – *нет*

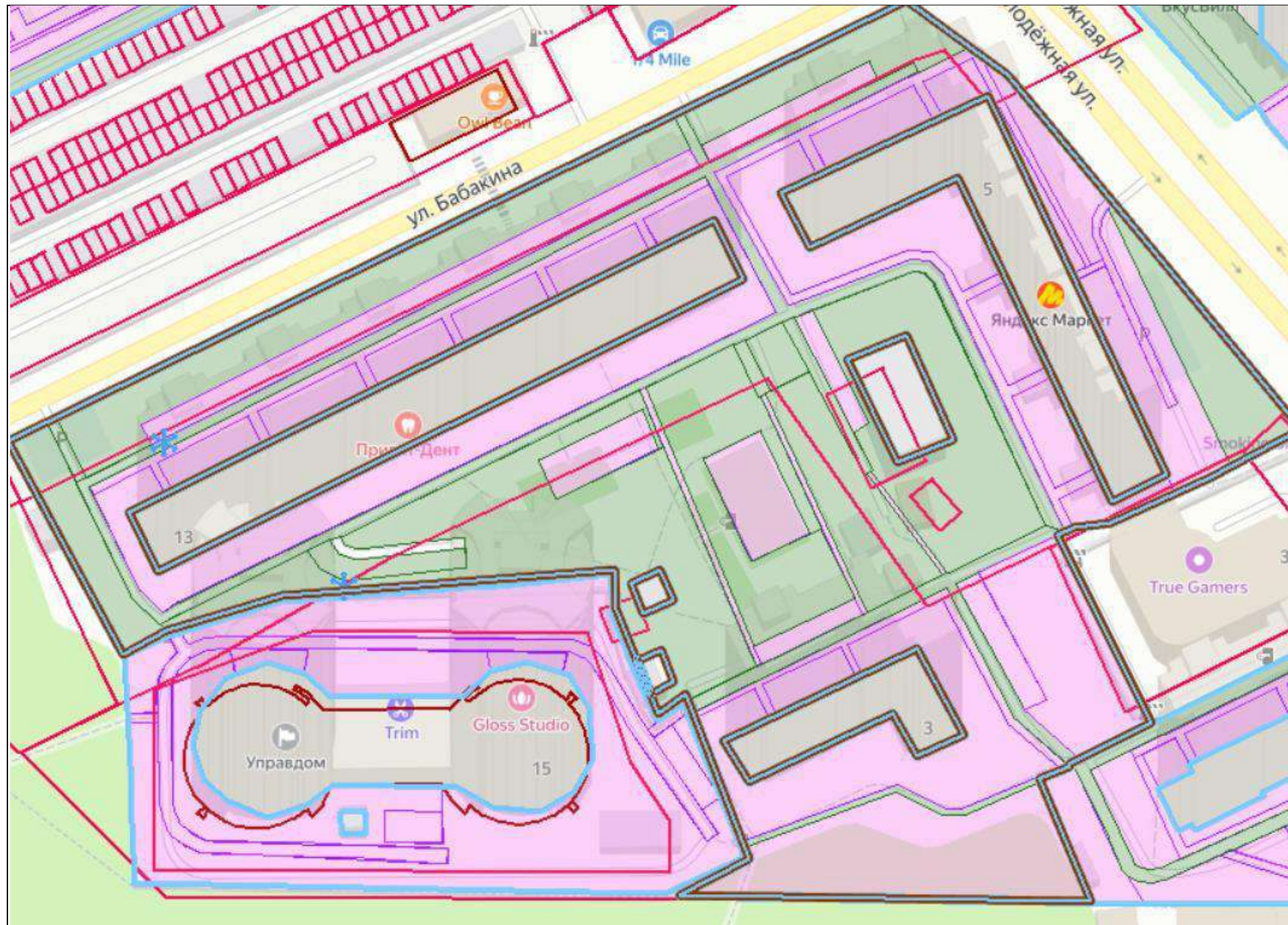
4. Графическое отображение:

Условные обозначения:

	Граница дворовой территории
	Граница обслуживания МБУ «ОГХ»
	Граница обслуживания Управляющей организации
	Граница обслуживания иных юр. лиц
	Граница объекта благоустройства
	Место временного хранения снега



Графическая часть.





# УТВЕРЖДЕНА

Советом депутатов городского  
округа Химки Московской области  
от 28.11.2024 № 39/3

## СХЕМА ГРАНИЦ ПРИЛЕГАЮЩИХ ТЕРРИТОРИЙ Справочная информация

1. Местоположение дворовой территории (адресные ориентиры):  
*Бабакина ул д. 15 (Новые Химки) (блокированная застройка)*







2. Площадь обслуживания дворовой территории: 5524,86 (кв.м)

3. Наличие объектов (в том числе благоустройства), расположенных в границах дворовой территории:

- Детская игровая площадка – *да*
- Спортивная площадка – *нет*
- Парковка – *да*
- Зона обслуживания торговым объектом – *нет*
- Озеленение - *да*
- Площадка для выгула животных – *нет*
- Площадка отдыха - *нет*
- Пожарный проезд к школе – *нет*
- Проезжая часть - *да*
- Тротуар - *да*
- Хозяйственная площадка – *нет*

4. Графическое отображение:

Условные обозначения:

	Граница дворовой территории
	Граница обслуживания МБУ «ОГХ»
	Граница обслуживания Управляющей организации
	Граница обслуживания иных юр. лиц
	Граница объекта благоустройства
	Место временного хранения снега

Графическая часть.



# УТВЕРЖДЕНА

Советом депутатов городского  
округа Химки Московской области  
от 28.11.2024 № 39/3

## СХЕМА ГРАНИЦ ПРИЛЕГАЮЩИХ ТЕРРИТОРИЙ Справочная информация

1. Местоположение дворовой территории (адресные ориентиры):

*Банный пер д. 3 (Сходня)*







2. Площадь обслуживания дворовой территории: 2695,56 (кв.м)

3. Наличие объектов (в том числе благоустройства), расположенных в границах дворовой территории:

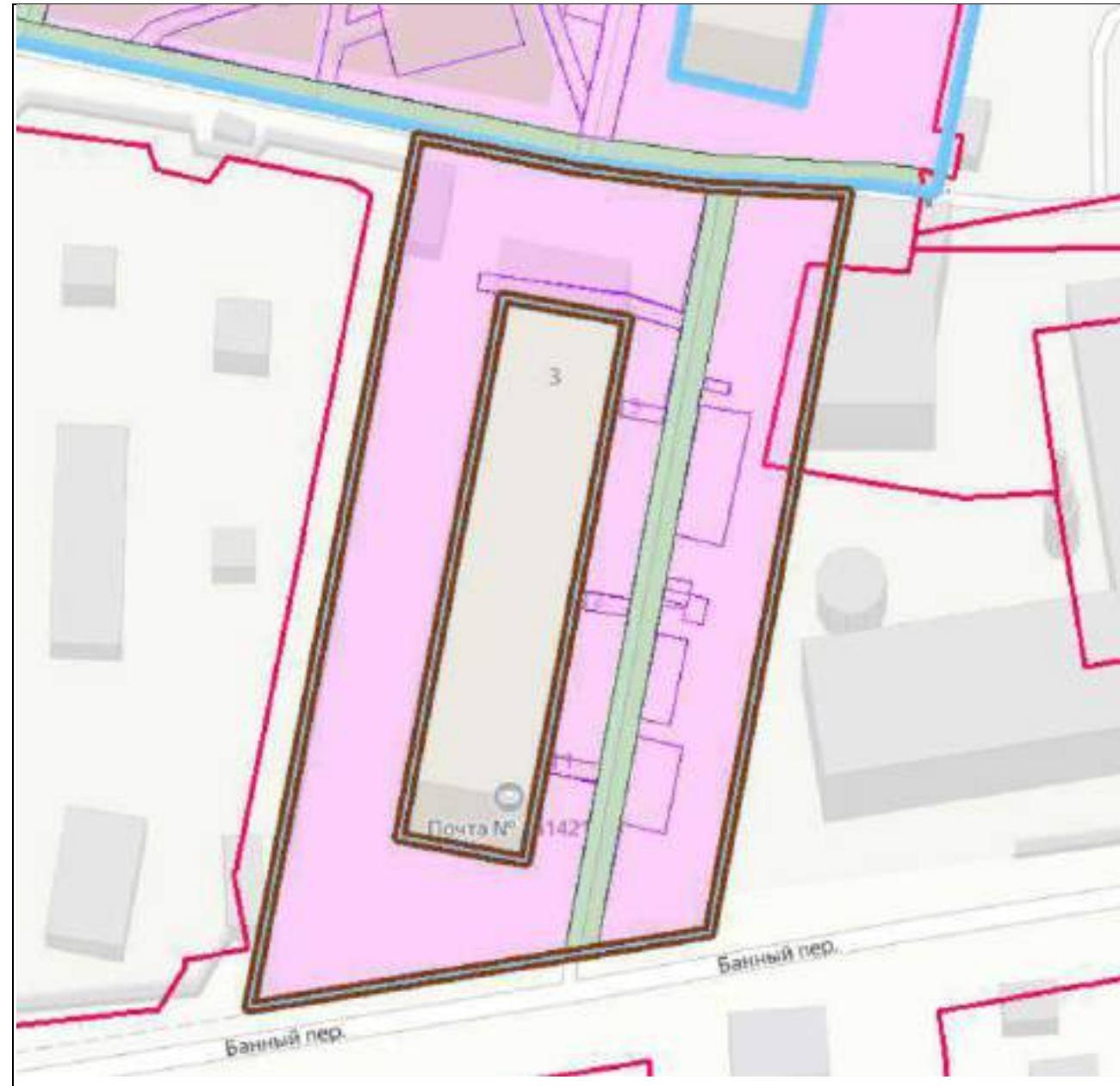
- Детская игровая площадка – *нет*
- Спортивная площадка – *нет*
- Парковка – *да*
- Зона обслуживания торговым объектом – *нет*
- Озеленение - *да*
- Площадка для выгула животных – *нет*
- Площадка отдыха - *да*
- Пожарный проезд к школе – *нет*
- Проезжая часть - *да*
- Тротуар - *да*
- Хозяйственная площадка – *да*

4. Графическое отображение:

Условные обозначения:

	Граница дворовой территории
	Граница обслуживания МБУ «ОГХ»
	Граница обслуживания Управляющей организации
	Граница обслуживания иных юр. лиц
	Граница объекта благоустройства
	Место временного хранения снега

Графическая часть.





# УТВЕРЖДЕНА

Советом депутатов городского  
округа Химки Московской области  
от 28.11.2024 № 39/3

## СХЕМА ГРАНИЦ ПРИЛЕГАЮЩИХ ТЕРРИТОРИЙ

### Справочная информация

1. Местоположение дворовой территории (адресные ориентиры):

*Береговая ул д. 1, 1А, 2, 3, 4, 5, 8, 10 (Клязьма-Старбеево)*







2. Площадь обслуживания дворовой территории: 36652,54 (кв.м)

3. Наличие объектов (в том числе благоустройства), расположенных в границах дворовой территории:

- Детская игровая площадка – *да*
- Спортивная площадка – *нет*
- Парковка – *да*
- Зона обслуживания торговым объектом – *нет*
- Озеленение - *да*
- Площадка для выгула животных – *нет*
- Площадка отдыха - *нет*
- Пожарный проезд к школе – *нет*
- Проезжая часть - *да*
- Тротуар - *да*
- Хозяйственная площадка – *нет*

4. Графическое отображение:

Условные обозначения:

	Граница дворовой территории
	Граница обслуживания МБУ «ОГХ»
	Граница обслуживания Управляющей организации
	Граница обслуживания иных юр. лиц
	Граница объекта благоустройства
	Место временного хранения снега

Графическая часть.



# УТВЕРЖДЕНА

Советом депутатов городского  
округа Химки Московской области  
от 28.11.2024 № 39/3

## СХЕМА ГРАНИЦ ПРИЛЕГАЮЩИХ ТЕРРИТОРИЙ Справочная информация

1. Местоположение дворовой территории (адресные ориентиры):

*Береговая ул д. 1, 1А, 2, 3, 4, 5, 8, 10 (Клязьма-Старбеево)*







2. Площадь обслуживания дворовой территории: 36652.54 (кв.м)

3. Наличие объектов (в том числе благоустройства), расположенных в границах дворовой территории:

- Детская игровая площадка – *да*
- Спортивная площадка – *нет*
- Парковка – *да*
- Зона обслуживания торговым объектом – *нет*
- Озеленение - *да*
- Площадка для выгула животных – *нет*
- Площадка отдыха - *нет*
- Пожарный проезд к школе – *нет*
- Проезжая часть - *да*
- Тротуар - *да*
- Хозяйственная площадка – *нет*

4. Графическое отображение:

Условные обозначения:

	Граница дворовой территории
	Граница обслуживания МБУ «ОГХ»
	Граница обслуживания Управляющей организации
	Граница обслуживания иных юр. лиц
	Граница объекта благоустройства
	Место временного хранения снега



Графическая часть.





# УТВЕРЖДЕНА

Советом депутатов городского  
округа Химки Московской области  
от 28.11.2024 № 39/3

## СХЕМА ГРАНИЦ ПРИЛЕГАЮЩИХ ТЕРРИТОРИЙ Справочная информация

1. Местоположение дворовой территории (адресные ориентиры):  
*Березовая Аллея ул д. 3 (Старые Химки) (блокированная застройка)*







2. Площадь обслуживания дворовой территории: 8822,39 (кв.м)

3. Наличие объектов (в том числе благоустройства), расположенных в границах дворовой территории:

- Детская игровая площадка – *да*
- Спортивная площадка – *да*
- Парковка – *да*
- Зона обслуживания торговым объектом – *нет*
- Озеленение - *да*
- Площадка для выгула животных – *нет*
- Площадка отдыха - *нет*
- Пожарный проезд к школе – *нет*
- Проезжая часть - *да*
- Тротуар - *да*
- Хозяйственная площадка – *нет*

4. Графическое отображение:

Условные обозначения:

	Граница дворовой территории
	Граница обслуживания МБУ «ОГХ»
	Граница обслуживания Управляющей организации
	Граница обслуживания иных юр. лиц
	Граница объекта благоустройства
	Место временного хранения снега

Графическая часть.



# УТВЕРЖДЕНА

Советом депутатов городского  
округа Химки Московской области  
от 28.11.2024 № 39/3

## СХЕМА ГРАНИЦ ПРИЛЕГАЮЩИХ ТЕРРИТОРИЙ Справочная информация

1. Местоположение дворовой территории (адресные ориентиры):

*Библиотечная ул д. 2, Нахимова ул д. 3, Пожарского ул д. 3 (Левый Берег)*







2. Площадь обслуживания дворовой территории: 9364,24 (кв.м)

3. Наличие объектов (в том числе благоустройства), расположенных в границах дворовой территории:

- Детская игровая площадка – *да*
- Спортивная площадка – *нет*
- Парковка – *да*
- Зона обслуживания торговым объектом – *нет*
- Озеленение - *да*
- Площадка для выгула животных – *нет*
- Площадка отдыха - *нет*
- Пожарный проезд к школе – *нет*
- Проезжая часть - *да*
- Тротуар - *да*
- Хозяйственная площадка – *нет*

4. Графическое отображение:

Условные обозначения:

	Граница дворовой территории
	Граница обслуживания МБУ «ОГХ»
	Граница обслуживания Управляющей организации
	Граница обслуживания иных юр. лиц
	Граница объекта благоустройства
	Место временного хранения снега



Графическая часть.





# УТВЕРЖДЕНА

Советом депутатов городского  
округа Химки Московской области  
от 28.11.2024 № 39/3

## СХЕМА ГРАНИЦ ПРИЛЕГАЮЩИХ ТЕРРИТОРИЙ Справочная информация

1. Местоположение дворовой территории (адресные ориентиры):

*Библиотечная ул д. 4, 6, Пожарского ул д. 7, 9 (Левый Берег)*







2. Площадь обслуживания дворовой территории: 13555,68 (кв.м)

3. Наличие объектов (в том числе благоустройства), расположенных в границах дворовой территории:

- Детская игровая площадка – *да*
- Спортивная площадка – *да*
- Парковка – *да*
- Зона обслуживания торговым объектом – *нет*
- Озеленение - *да*
- Площадка для выгула животных – *нет*
- Площадка отдыха - *нет*
- Пожарный проезд к школе – *нет*
- Проезжая часть - *да*
- Тротуар - *да*
- Хозяйственная площадка – *нет*

4. Графическое отображение:

Условные обозначения:

	Граница дворовой территории
	Граница обслуживания МБУ «ОГХ»
	Граница обслуживания Управляющей организации
	Граница обслуживания иных юр. лиц
	Граница объекта благоустройства
	Место временного хранения снега

Графическая часть.



# УТВЕРЖДЕНА

Советом депутатов городского  
округа Химки Московской области  
от 28.11.2024 № 39/3

## СХЕМА ГРАНИЦ ПРИЛЕГАЮЩИХ ТЕРРИТОРИЙ Справочная информация

1. Местоположение дворовой территории (адресные ориентиры):

*Библиотечная ул д. 8 (Левый Берег)*







2. Площадь обслуживания дворовой территории: 1918,82 (кв.м)

3. Наличие объектов (в том числе благоустройства), расположенных в границах дворовой территории:

- Детская игровая площадка – *нет*
- Спортивная площадка – *нет*
- Парковка – *нет*
- Зона обслуживания торговым объектом – *нет*
- Озеленение - *да*
- Площадка для выгула животных – *нет*
- Площадка отдыха - *нет*
- Пожарный проезд к школе – *нет*
- Проезжая часть - *да*
- Тротуар - *да*
- Хозяйственная площадка – *нет*

4. Графическое отображение:

Условные обозначения:

	Граница дворовой территории
	Граница обслуживания МБУ «ОГХ»
	Граница обслуживания Управляющей организации
	Граница обслуживания иных юр. лиц
	Граница объекта благоустройства
	Место временного хранения снега



Графическая часть





# УТВЕРЖДЕНА

Советом депутатов городского  
округа Химки Московской области  
от 28.11.2024 № 39/3

## СХЕМА ГРАНИЦ ПРИЛЕГАЮЩИХ ТЕРРИТОРИЙ Справочная информация

1. Местоположение дворовой территории (адресные ориентиры):

*Библиотечная ул д. 16, 18, 22 (Левый Берег)*







2. Площадь обслуживания дворовой территории: 9270.73 (кв.м)

3. Наличие объектов (в том числе благоустройства), расположенных в границах дворовой территории:

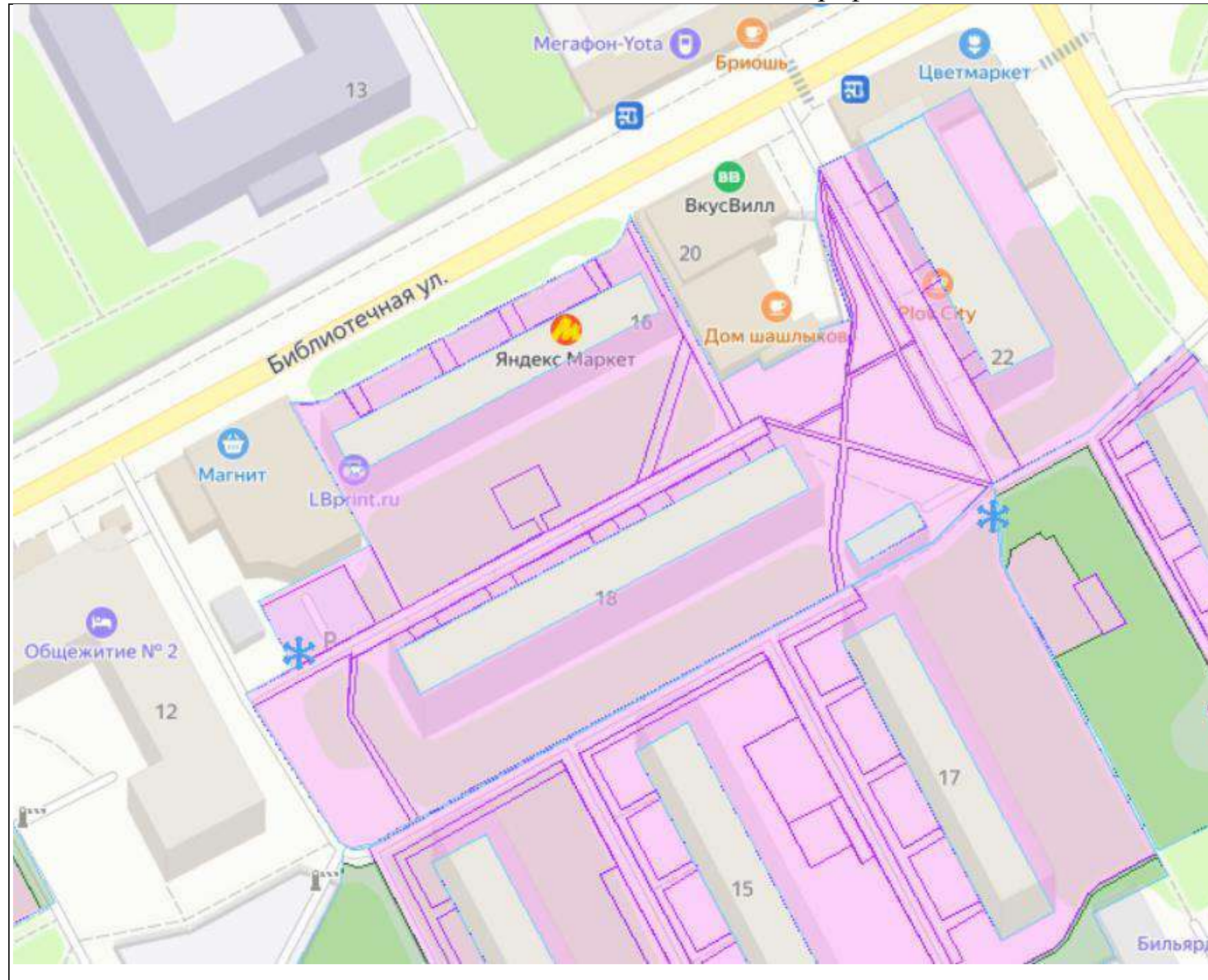
- Детская игровая площадка – *да*
- Спортивная площадка – *нет*
- Парковка – *да*
- Зона обслуживания торговым объектом – *нет*
- Озеленение - *да*
- Площадка для выгула животных – *нет*
- Площадка отдыха - *нет*
- Пожарный проезд к школе – *нет*
- Проезжая часть - *да*
- Тротуар - *да*
- Хозяйственная площадка – *нет*

4. Графическое отображение:

Условные обозначения:

	Граница дворовой территории
	Граница обслуживания МБУ «ОГХ»
	Граница обслуживания Управляющей организации
	Граница обслуживания иных юр. лиц
	Граница объекта благоустройства
	Место временного хранения снега

Графическая часть.



# УТВЕРЖДЕНА

Советом депутатов городского  
округа Химки Московской области  
от 28.11.2024 № 39/3

## СХЕМА ГРАНИЦ ПРИЛЕГАЮЩИХ ТЕРРИТОРИЙ Справочная информация

1. Местоположение дворовой территории (адресные ориентиры):

*Библиотечная ул д. 16, 18, 22 (Левый Берег)*







2. Площадь обслуживания дворовой территории: 9270,73 (кв.м)

3. Наличие объектов (в том числе благоустройства), расположенных в границах дворовой территории:

- Детская игровая площадка – *да*
- Спортивная площадка – *нет*
- Парковка – *да*
- Зона обслуживания торговым объектом – *нет*
- Озеленение - *да*
- Площадка для выгула животных – *нет*
- Площадка отдыха - *нет*
- Пожарный проезд к школе – *нет*
- Проезжая часть - *да*
- Тротуар - *да*
- Хозяйственная площадка – *нет*

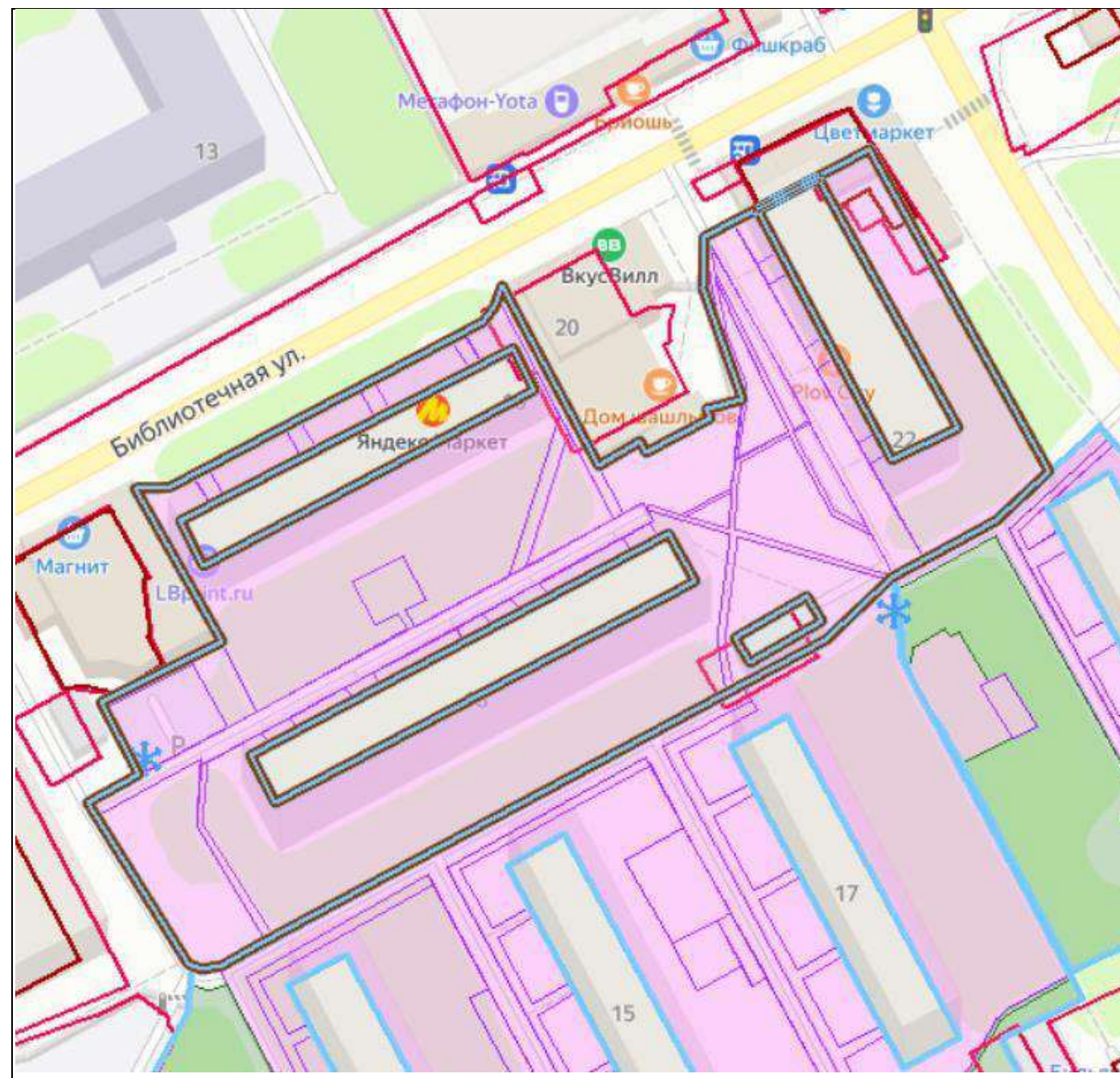
4. Графическое отображение:

Условные обозначения:

	Граница дворовой территории
	Граница обслуживания МБУ «ОГХ»
	Граница обслуживания Управляющей организации
	Граница обслуживания иных юр. лиц
	Граница объекта благоустройства
	Место временного хранения снега



Графическая часть.





# УТВЕРЖДЕНА

Советом депутатов городского  
округа Химки Московской области  
от 28.11.2024 № 39/3

## СХЕМА ГРАНИЦ ПРИЛЕГАЮЩИХ ТЕРРИТОРИЙ Справочная информация

1. Местоположение дворовой территории (адресные ориентиры):

*Библиотечная ул д. 24 (Левый Берег)*







2. Площадь обслуживания дворовой территории: 4525,46 (кв.м)

3. Наличие объектов (в том числе благоустройства), расположенных в границах дворовой территории:

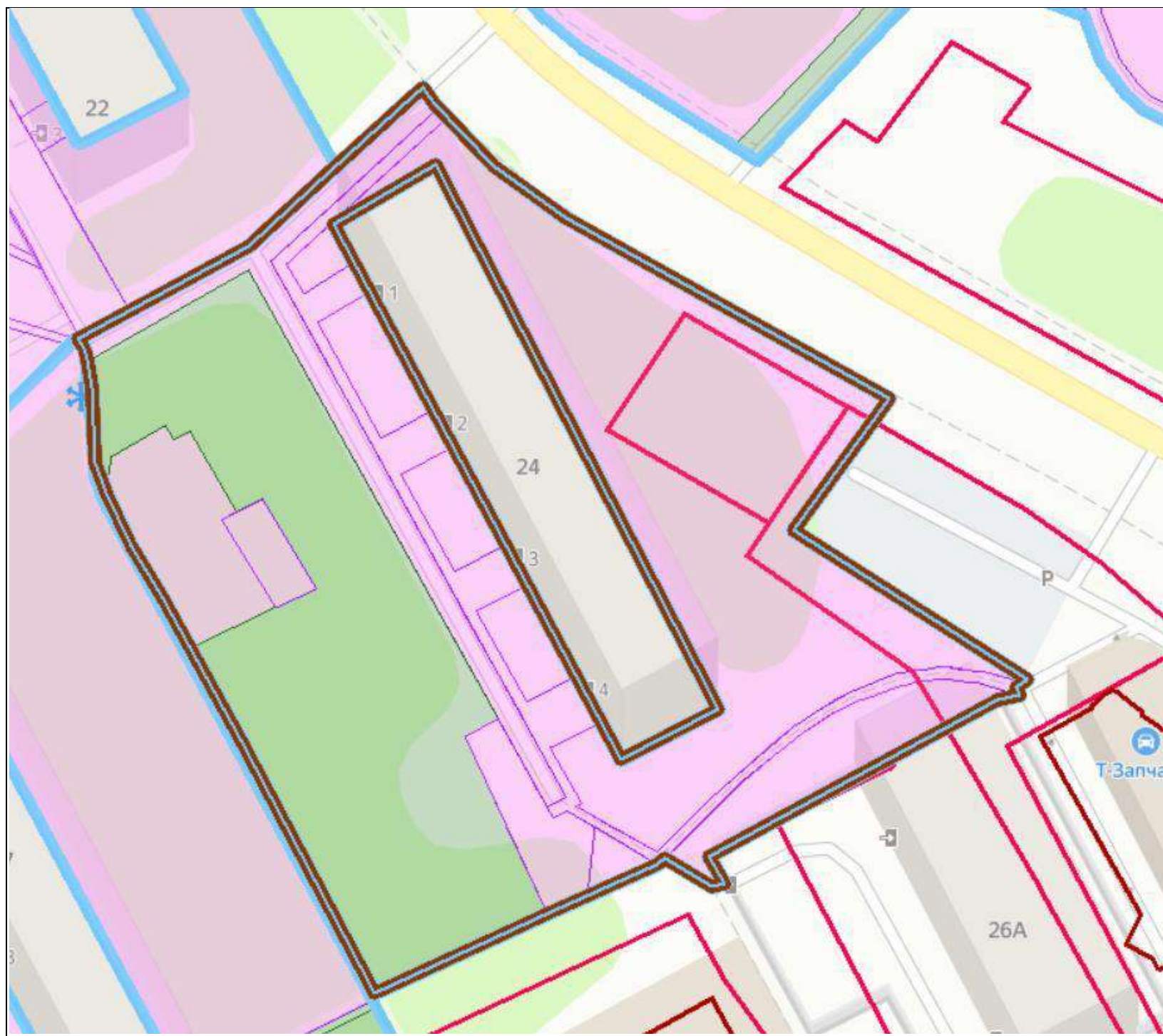
- Детская игровая площадка – *да*
- Спортивная площадка – *да*
- Парковка – *да*
- Зона обслуживания торговым объектом – *нет*
- Озеленение - *да*
- Площадка для выгула животных – *нет*
- Площадка отдыха - *нет*
- Пожарный проезд к школе – *нет*
- Проезжая часть - *да*
- Тротуар - *да*
- Хозяйственная площадка – *нет*

4. Графическое отображение:

Условные обозначения:

	Граница дворовой территории
	Граница обслуживания МБУ «ОГХ»
	Граница обслуживания Управляющей организации
	Граница обслуживания иных юр. лиц
	Граница объекта благоустройства
	Место временного хранения снега

Графическая часть.



# УТВЕРЖДЕНА

Советом депутатов городского  
округа Химки Московской области  
от 28.11.2024 № 39/3

## СХЕМА ГРАНИЦ ПРИЛЕГАЮЩИХ ТЕРРИТОРИЙ Справочная информация

1. Местоположение дворовой территории (адресные ориентиры):

*Библиотечная ул д. 26, 27 (Левый Берег)*







2. Площадь обслуживания дворовой территории: 3137,58 (кв.м)

3. Наличие объектов (в том числе благоустройства), расположенных в границах дворовой территории:

- Детская игровая площадка – *да*
- Спортивная площадка – *нет*
- Парковка – *да*
- Зона обслуживания торговым объектом – *нет*
- Озеленение - *да*
- Площадка для выгула животных – *нет*
- Площадка отдыха - *нет*
- Пожарный проезд к школе – *нет*
- Проезжая часть - *да*
- Тротуар - *да*
- Хозяйственная площадка – *нет*

4. Графическое отображение:

Условные обозначения:

	Граница дворовой территории
	Граница обслуживания МБУ «ОГХ»
	Граница обслуживания Управляющей организации
	Граница обслуживания иных юр. лиц
	Граница объекта благоустройства
	Место временного хранения снега

Графическая часть.





# УТВЕРЖДЕНА

Советом депутатов городского  
округа Химки Московской области  
от 28.11.2024 № 39/3

## СХЕМА ГРАНИЦ ПРИЛЕГАЮЩИХ ТЕРРИТОРИЙ Справочная информация

1. Местоположение дворовой территории (адресные ориентиры):

*Библиотечная ул д. 29, Пожарского ул д. 29 (Левый Берег) (блокированная застройка)*







2. Площадь обслуживания дворовой территории: 8308,15 (кв.м)

3. Наличие объектов (в том числе благоустройства), расположенных в границах дворовой территории:

- Детская игровая площадка – *да*
- Спортивная площадка – *да*
- Парковка – *да*
- Зона обслуживания торговым объектом – *нет*
- Озеленение - *да*
- Площадка для выгула животных – *нет*
- Площадка отдыха - *нет*
- Пожарный проезд к школе – *нет*
- Проезжая часть - *да*
- Тротуар - *да*
- Хозяйственная площадка – *нет*

4. Графическое отображение:

Условные обозначения:

	Граница дворовой территории
	Граница обслуживания МБУ «ОГХ»
	Граница обслуживания Управляющей организации
	Граница обслуживания иных юр. лиц
	Граница объекта благоустройства
	Место временного хранения снега

Графическая часть.



# УТВЕРЖДЕНА

Советом депутатов городского  
округа Химки Московской области  
от 28.11.2024 № 39/3

## СХЕМА ГРАНИЦ ПРИЛЕГАЮЩИХ ТЕРРИТОРИЙ Справочная информация

1. Местоположение дворовой территории (адресные ориентиры):

*Больничный проезд д. 1, Юбилейный проезд д. 14 (Сходня)*







2. Площадь обслуживания дворовой территории: 11227,42 (кв.м)

3. Наличие объектов (в том числе благоустройства), расположенных в границах дворовой территории:

- Детская игровая площадка – *да*
- Спортивная площадка – *да*
- Парковка – *да*
- Зона обслуживания торговым объектом – *нет*
- Озеленение - *да*
- Площадка для выгула животных – *нет*
- Площадка отдыха - *нет*
- Пожарный проезд к школе – *нет*
- Проезжая часть - *да*
- Тротуар - *да*
- Хозяйственная площадка – *нет*

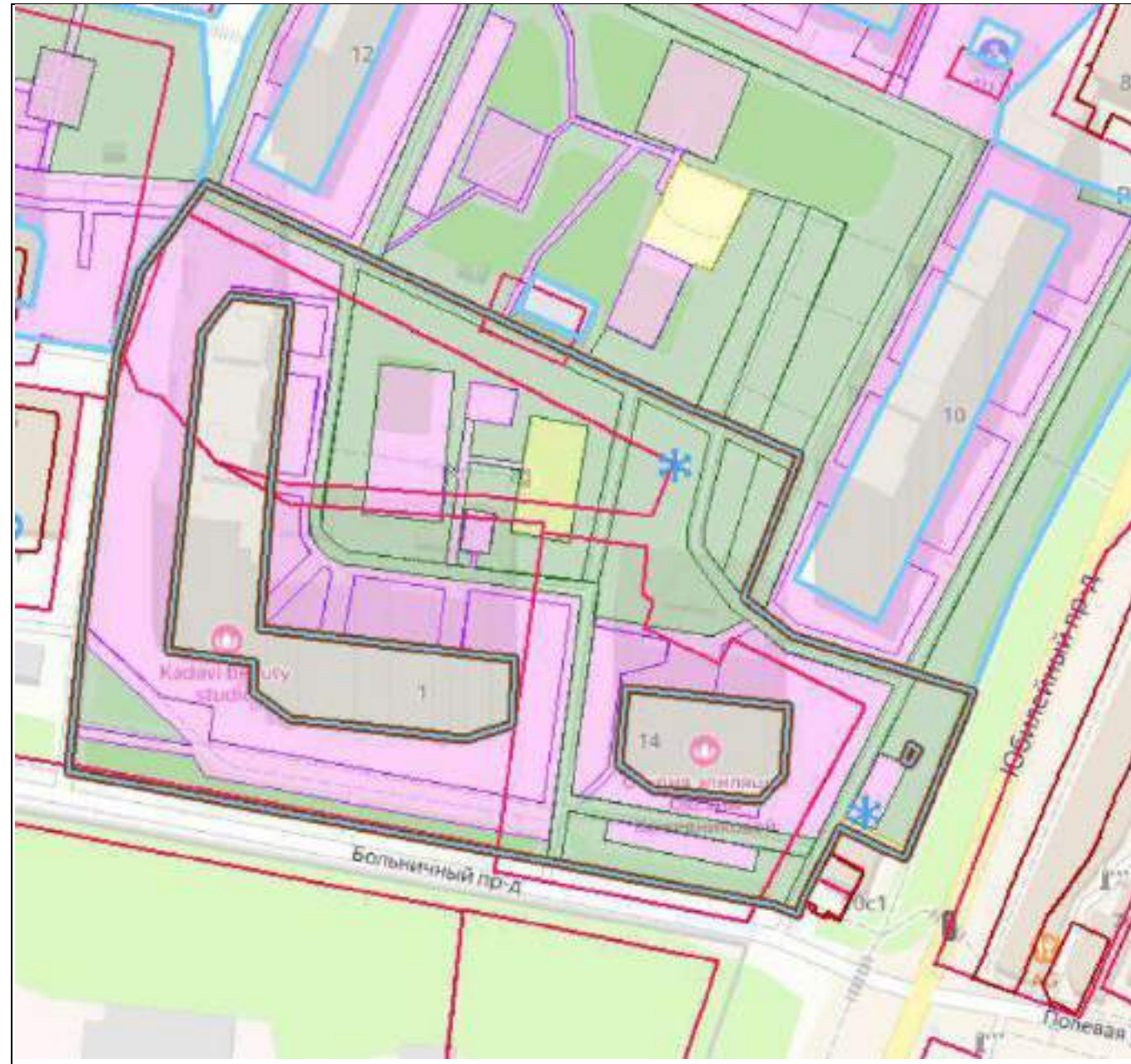
4. Графическое отображение:

Условные обозначения:

	Граница дворовой территории
	Граница обслуживания МБУ «ОГХ»
	Граница обслуживания Управляющей организации
	Граница обслуживания иных юр. лиц
	Граница объекта благоустройства
	Место временного хранения снега



Графическая часть.





# УТВЕРЖДЕНА

Советом депутатов городского  
округа Химки Московской области  
от 28.11.2024 № 39/3

## СХЕМА ГРАНИЦ ПРИЛЕГАЮЩИХ ТЕРРИТОРИЙ Справочная информация

1. Местоположение дворовой территории (адресные ориентиры):

*Брёхово деревня, д. 88 (Кутузовское)*







2. Площадь обслуживания дворовой территории: 2109,18 (кв.м)

3. Наличие объектов (в том числе благоустройства), расположенных в границах дворовой территории:

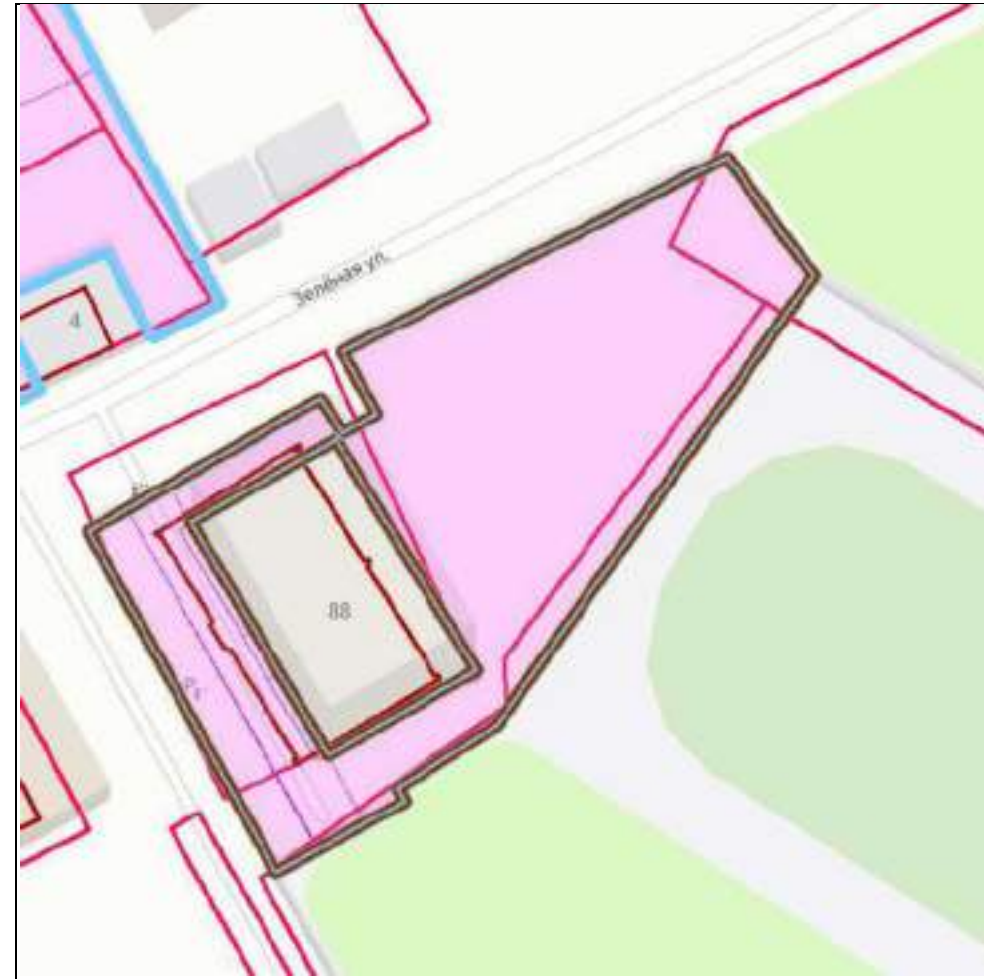
- Детская игровая площадка – *нет*
- Спортивная площадка – *нет*
- Парковка – *да*
- Зона обслуживания торговым объектом – *нет*
- Озеленение - *да*
- Площадка для выгула животных – *нет*
- Площадка отдыха - *нет*
- Пожарный проезд к школе – *нет*
- Проезжая часть - *да*
- Тротуар - *да*
- Хозяйственная площадка – *нет*

4. Графическое отображение:

Условные обозначения:

	Граница дворовой территории
	Граница обслуживания МБУ «ОГХ»
	Граница обслуживания Управляющей организации
	Граница обслуживания иных юр. лиц
	Граница объекта благоустройства
	Место временного хранения снега

Графическая часть.



# УТВЕРЖДЕНА

Советом депутатов городского  
округа Химки Московской области  
от 28.11.2024 № 39/3

## СХЕМА ГРАНИЦ ПРИЛЕГАЮЩИХ ТЕРРИТОРИЙ Справочная информация

1. Местоположение дворовой территории (адресные ориентиры):  
*Бурденко ул д. 2, 4/13 (Старые Химки)*







2. Площадь обслуживания дворовой территории: 10791,37 (кв.м)

3. Наличие объектов (в том числе благоустройства), расположенных в границах дворовой территории:

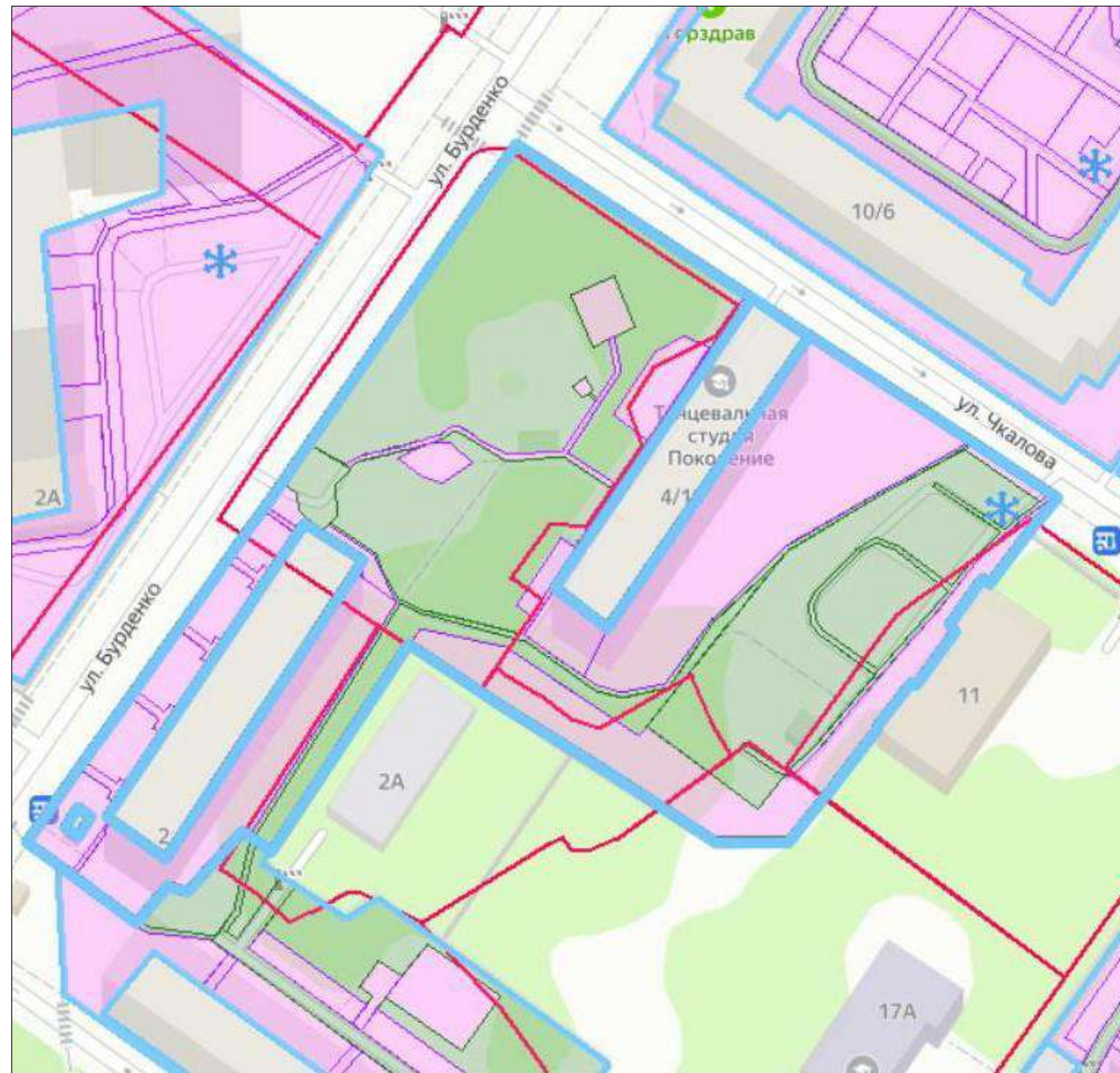
- Детская игровая площадка – *да*
- Спортивная площадка – *да*
- Парковка – *да*
- Зона обслуживания торговым объектом – *нет*
- Озеленение - *да*
- Площадка для выгула животных – *нет*
- Площадка отдыха - *нет*
- Пожарный проезд к школе – *нет*
- Проезжая часть - *да*
- Тротуар - *да*
- Хозяйственная площадка – *нет*

4. Графическое отображение:

Условные обозначения:

	Граница дворовой территории
	Граница обслуживания МБУ «ОГХ»
	Граница обслуживания Управляющей организации
	Граница обслуживания иных юр. лиц
	Граница объекта благоустройства
	Место временного хранения снега

Графическая часть.





# УТВЕРЖДЕНА

Советом депутатов городского  
округа Химки Московской области  
от 28.11.2024 № 39/3

## СХЕМА ГРАНИЦ ПРИЛЕГАЮЩИХ ТЕРРИТОРИЙ Справочная информация

1. Местоположение дворовой территории (адресные ориентиры):

*Ватутина ул д. 1, Кирова ул д. 21, 23, 25 (Старые Химки) (блокированная застройка)*







2. Площадь обслуживания дворовой территории: 11311,97 (кв.м)

3. Наличие объектов (в том числе благоустройства), расположенных в границах дворовой территории:

- Детская игровая площадка – *да*
- Спортивная площадка – *нет*
- Парковка – *да*
- Зона обслуживания торговым объектом – *нет*
- Озеленение - *да*
- Площадка для выгула животных – *нет*
- Площадка отдыха - *нет*
- Пожарный проезд к школе – *нет*
- Проезжая часть - *да*
- Тротуар - *да*
- Хозяйственная площадка – *нет*

4. Графическое отображение:

Условные обозначения:

	Граница дворовой территории
	Граница обслуживания МБУ «ОГХ»
	Граница обслуживания Управляющей организации
	Граница обслуживания иных юр. лиц
	Граница объекта благоустройства
	Место временного хранения снега

Графическая часть.



# УТВЕРЖДЕНА

Советом депутатов городского  
округа Химки Московской области  
от 28.11.2024 № 39/3

## СХЕМА ГРАНИЦ ПРИЛЕГАЮЩИХ ТЕРРИТОРИЙ Справочная информация

1. Местоположение дворовой территории (адресные ориентиры):

*Ватутина ул д. 4 к. 1, 2 (Старые Химки)*







2. Площадь обслуживания дворовой территории: 16574,67 (кв.м)

3. Наличие объектов (в том числе благоустройства), расположенных в границах дворовой территории:

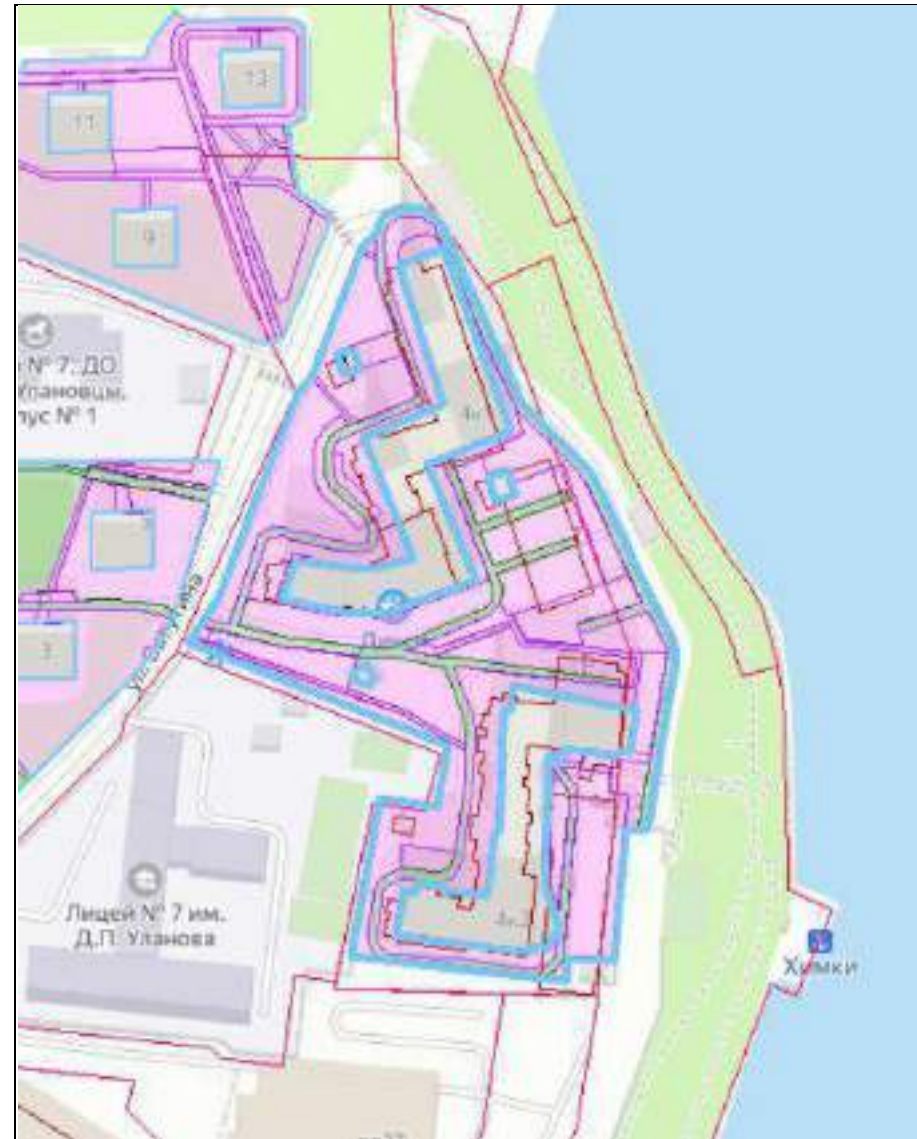
- Детская игровая площадка – *нет*
- Спортивная площадка – *нет*
- Парковка – *да*
- Зона обслуживания торговым объектом – *нет*
- Озеленение - *да*
- Площадка для выгула животных – *нет*
- Площадка отдыха - *нет*
- Пожарный проезд к школе – *нет*
- Проезжая часть - *да*
- Тротуар - *да*
- Хозяйственная площадка – *нет*

4. Графическое отображение:

Условные обозначения:

	Граница дворовой территории
	Граница обслуживания МБУ «ОГХ»
	Граница обслуживания Управляющей организации
	Граница обслуживания иных юр. лиц
	Граница объекта благоустройства
	Место временного хранения снега

Графическая часть.





# УТВЕРЖДЕНА

Советом депутатов городского  
округа Химки Московской области  
от 28.11.2024 № 39/3

## СХЕМА ГРАНИЦ ПРИЛЕГАЮЩИХ ТЕРРИТОРИЙ Справочная информация

1. Местоположение дворовой территории (адресные ориентиры):

*Ватутина ул д. 9, 11, 13 (Старые Химки) (блокированная застройка)*







2. Площадь обслуживания дворовой территории: 8830,52 (кв.м)

3. Наличие объектов (в том числе благоустройства), расположенных в границах дворовой территории:

- Детская игровая площадка – *да*
- Спортивная площадка – *нет*
- Парковка – *да*
- Зона обслуживания торговым объектом – *нет*
- Озеленение - *да*
- Площадка для выгула животных – *нет*
- Площадка отдыха - *нет*
- Пожарный проезд к школе – *нет*
- Проезжая часть - *да*
- Тротуар - *да*
- Хозяйственная площадка – *нет*

4. Графическое отображение:

Условные обозначения:

	Граница дворовой территории
	Граница обслуживания МБУ «ОГХ»
	Граница обслуживания Управляющей организации
	Граница обслуживания иных юр. лиц
	Граница объекта благоустройства
	Место временного хранения снега

Графическая часть.



# УТВЕРЖДЕНА

Советом депутатов городского  
округа Химки Московской области  
от 28.11.2024 № 39/3

## СХЕМА ГРАНИЦ ПРИЛЕГАЮЩИХ ТЕРРИТОРИЙ Справочная информация

1. Местоположение дворовой территории (адресные ориентиры):

*Весенний б-р, д. 2, 4 (Клязьма-Старбеево)*







2. Площадь обслуживания дворовой территории: 6084,63 (кв.м)

3. Наличие объектов (в том числе благоустройства), расположенных в границах дворовой территории:

- Детская игровая площадка – *да*
- Спортивная площадка – *нет*
- Парковка – *да*
- Зона обслуживания торговым объектом – *нет*
- Озеленение - *да*
- Площадка для выгула животных – *нет*
- Площадка отдыха - *нет*
- Пожарный проезд к школе – *нет*
- Проезжая часть - *да*
- Тротуар - *да*
- Хозяйственная площадка – *нет*

4. Графическое отображение:

Условные обозначения:

	Граница дворовой территории
	Граница обслуживания МБУ «ОГХ»
	Граница обслуживания Управляющей организации
	Граница обслуживания иных юр. лиц
	Граница объекта благоустройства
	Место временного хранения снега

Графическая часть.





# УТВЕРЖДЕНА

Советом депутатов городского  
округа Химки Московской области  
от 28.11.2024 № 39/3

## СХЕМА ГРАНИЦ ПРИЛЕГАЮЩИХ ТЕРРИТОРИЙ Справочная информация

1. Местоположение дворовой территории (адресные ориентиры):

*Вишневая ул д. 10, 12, 14, Октябрьская ул д. 11 (Сходня)*







2. Площадь обслуживания дворовой территории: 26208, \_\_\_\_\_ (кв.м)

3. Наличие объектов (в том числе благоустройства), расположенных в границах дворовой территории:

- Детская игровая площадка – *да*
- Спортивная площадка – *да*
- Парковка – *да*
- Зона обслуживания торговым объектом – *нет*
- Озеленение - *да*
- Площадка для выгула животных – *нет*
- Площадка отдыха - *да*
- Пожарный проезд к школе – *нет*
- Проезжая часть - *да*
- Тротуар - *да*
- Хозяйственная площадка – *нет*

4. Графическое отображение:

Условные обозначения:

	Граница дворовой территории
	Граница обслуживания МБУ «ОГХ»
	Граница обслуживания Управляющей организации
	Граница обслуживания иных юр. лиц
	Граница объекта благоустройства
	Место временного хранения снега

Графическая часть.



# УТВЕРЖДЕНА

Советом депутатов городского  
округа Химки Московской области  
от 28.11.2024 № 39/3

## СХЕМА ГРАНИЦ ПРИЛЕГАЮЩИХ ТЕРРИТОРИЙ Справочная информация

1. Местоположение дворовой территории (адресные ориентиры):

*Вишневая ул. д. 19 (Сходня) (блокированная застройка)*







2. Площадь обслуживания дворовой территории: 6672,29 (кв.м)

3. Наличие объектов (в том числе благоустройства), расположенных в границах дворовой территории:

- Детская игровая площадка – *да*
- Спортивная площадка – *да*
- Парковка – *да*
- Зона обслуживания торговым объектом – *нет*
- Озеленение - *да*
- Площадка для выгула животных – *нет*
- Площадка отдыха - *нет*
- Пожарный проезд к школе – *нет*
- Проезжая часть - *да*
- Тротуар - *да*
- Хозяйственная площадка – *нет*

4. Графическое отображение:

Условные обозначения:

	Граница дворовой территории
	Граница обслуживания МБУ «ОГХ»
	Граница обслуживания Управляющей организации
	Граница обслуживания иных юр. лиц
	Граница объекта благоустройства
	Место временного хранения снега

Графическая часть.





# УТВЕРЖДЕНА

Советом депутатов городского  
округа Химки Московской области  
от 28.11.2024 № 39/3

## СХЕМА ГРАНИЦ ПРИЛЕГАЮЩИХ ТЕРРИТОРИЙ Справочная информация

1. Местоположение дворовой территории (адресные ориентиры):

*Гаражная ул д. 8, 9 (Лунёво)*







2. Площадь обслуживания дворовой территории: 12154,8 (кв.м)

3. Наличие объектов (в том числе благоустройства), расположенных в границах дворовой территории:

- Детская игровая площадка – *да*
- Спортивная площадка – *да*
- Парковка – *да*
- Зона обслуживания торговым объектом – *нет*
- Озеленение - *да*
- Площадка для выгула животных – *нет*
- Площадка отдыха - *да*
- Пожарный проезд к школе – *нет*
- Проезжая часть - *да*
- Тротуар - *да*
- Хозяйственная площадка – *нет*

4. Графическое отображение:

Условные обозначения:

	Граница дворовой территории
	Граница обслуживания МБУ «ОГХ»
	Граница обслуживания Управляющей организации
	Граница обслуживания иных юр. лиц
	Граница объекта благоустройства
	Место временного хранения снега

Графическая часть.



# УТВЕРЖДЕНА

Советом депутатов городского  
округа Химки Московской области  
от 28.11.2024 № 39/3

## СХЕМА ГРАНИЦ ПРИЛЕГАЮЩИХ ТЕРРИТОРИЙ Справочная информация

1. Местоположение дворовой территории (адресные ориентиры):

*Гаражная ул д. 10, 13, 15 (Лунёво)*







2. Площадь обслуживания дворовой территории: 10749,69 (кв.м)

3. Наличие объектов (в том числе благоустройства), расположенных в границах дворовой территории:

- Детская игровая площадка – *да*
- Спортивная площадка – *да*
- Парковка – *да*
- Зона обслуживания торговым объектом – *нет*
- Озеленение - *да*
- Площадка для выгула животных – *нет*
- Площадка отдыха - *нет*
- Пожарный проезд к школе – *нет*
- Проезжая часть - *да*
- Тротуар - *да*
- Хозяйственная площадка – *нет*

4. Графическое отображение:

Условные обозначения:

	Граница дворовой территории
	Граница обслуживания МБУ «ОГХ»
	Граница обслуживания Управляющей организации
	Граница обслуживания иных юр. лиц
	Граница объекта благоустройства
	Место временного хранения снега



Графическая часть.





# УТВЕРЖДЕНА

Советом депутатов городского  
округа Химки Московской области  
от 28.11.2024 № 39/3

## СХЕМА ГРАНИЦ ПРИЛЕГАЮЩИХ ТЕРРИТОРИЙ Справочная информация

1. Местоположение дворовой территории (адресные ориентиры):

*Гаражная ул д. 14, 19, 33 (Лунёво)*







2. Площадь обслуживания дворовой территории: 13294,37 (кв.м)

3. Наличие объектов (в том числе благоустройства), расположенных в границах дворовой территории:

- Детская игровая площадка – *да*
- Спортивная площадка – *да*
- Парковка – *да*
- Зона обслуживания торговым объектом – *нет*
- Озеленение - *да*
- Площадка для выгула животных – *нет*
- Площадка отдыха - *нет*
- Пожарный проезд к школе – *нет*
- Проезжая часть - *да*
- Тротуар - *да*
- Хозяйственная площадка – *нет*

4. Графическое отображение:

Условные обозначения:

	Граница дворовой территории
	Граница обслуживания МБУ «ОГХ»
	Граница обслуживания Управляющей организации
	Граница обслуживания иных юр. лиц
	Граница объекта благоустройства
	Место временного хранения снега



# УТВЕРЖДЕНА

Советом депутатов городского  
округа Химки Московской области  
от 28.11.2024 № 39/3

## СХЕМА ГРАНИЦ ПРИЛЕГАЮЩИХ ТЕРРИТОРИЙ Справочная информация

1. Местоположение дворовой территории (адресные ориентиры):

*Гаражная ул д. 16, 17, 18 (Лунёво)*







2. Площадь обслуживания дворовой территории: 13403,3 (кв.м)

3. Наличие объектов (в том числе благоустройства), расположенных в границах дворовой территории:

- Детская игровая площадка – *да*
- Спортивная площадка – *нет*
- Парковка – *да*
- Зона обслуживания торговым объектом – *нет*
- Озеленение - *да*
- Площадка для выгула животных – *нет*
- Площадка отдыха - *нет*
- Пожарный проезд к школе – *нет*
- Проезжая часть - *да*
- Тротуар - *да*
- Хозяйственная площадка – *нет*

4. Графическое отображение:

Условные обозначения:

	Граница дворовой территории
	Граница обслуживания МБУ «ОГХ»
	Граница обслуживания Управляющей организации
	Граница обслуживания иных юр. лиц
	Граница объекта благоустройства
	Место временного хранения снега



Графическая часть.





# УТВЕРЖДЕНА

Советом депутатов городского  
округа Химки Московской области  
от 28.11.2024 № 39/3

## СХЕМА ГРАНИЦ ПРИЛЕГАЮЩИХ ТЕРРИТОРИЙ Справочная информация

1. Местоположение дворовой территории (адресные ориентиры):

*Гаражная ул д. 21, 22, 23 (Лунёво)*







2. Площадь обслуживания дворовой территории: 6229,69 (кв.м)

3. Наличие объектов (в том числе благоустройства), расположенных в границах дворовой территории:

- Детская игровая площадка – *нет*
- Спортивная площадка – *нет*
- Парковка – *да*
- Зона обслуживания торговым объектом – *нет*
- Озеленение - *да*
- Площадка для выгула животных – *нет*
- Площадка отдыха - *нет*
- Пожарный проезд к школе – *нет*
- Проезжая часть - *да*
- Тротуар - *да*
- Хозяйственная площадка – *нет*

4. Графическое отображение:

Условные обозначения:

	Граница дворовой территории
	Граница обслуживания МБУ «ОГХ»
	Граница обслуживания Управляющей организации
	Граница обслуживания иных юр. лиц
	Граница объекта благоустройства
	Место временного хранения снега

Графическая часть.



# УТВЕРЖДЕНА

Советом депутатов городского  
округа Химки Московской области  
от 28.11.2024 № 39/3

## СХЕМА ГРАНИЦ ПРИЛЕГАЮЩИХ ТЕРРИТОРИЙ Справочная информация

1. Местоположение дворовой территории (адресные ориентиры):

*Генерала Дьяконова ул д. 1, 2, 3, 5 (Клязьма-Старбеево) (блокированная застройка)*







2. Площадь обслуживания дворовой территории: 17258,76 (кв.м)

3. Наличие объектов (в том числе благоустройства), расположенных в границах дворовой территории:

- Детская игровая площадка – *да*
- Спортивная площадка – *нет*
- Парковка – *да*
- Зона обслуживания торговым объектом – *нет*
- Озеленение - *да*
- Площадка для выгула животных – *нет*
- Площадка отдыха - *да*
- Пожарный проезд к школе – *нет*
- Проезжая часть - *да*
- Тротуар - *да*
- Хозяйственная площадка – *нет*

4. Графическое отображение:

Условные обозначения:

	Граница дворовой территории
	Граница обслуживания МБУ «ОГХ»
	Граница обслуживания Управляющей организации
	Граница обслуживания иных юр. лиц
	Граница объекта благоустройства
	Место временного хранения снега

Графическая часть.





# УТВЕРЖДЕНА

Советом депутатов городского  
округа Химки Московской области  
от 28.11.2024 № 39/3

## СХЕМА ГРАНИЦ ПРИЛЕГАЮЩИХ ТЕРРИТОРИЙ Справочная информация

1. Местоположение дворовой территории (адресные ориентиры):

*Генерала Дьяконова ул д. 4, 6, 11, 13, 15 (Клязьма-Старбеево) (блокированная застройка)*







2. Площадь обслуживания дворовой территории: 25704,46 (кв.м)

3. Наличие объектов (в том числе благоустройства), расположенных в границах дворовой территории:

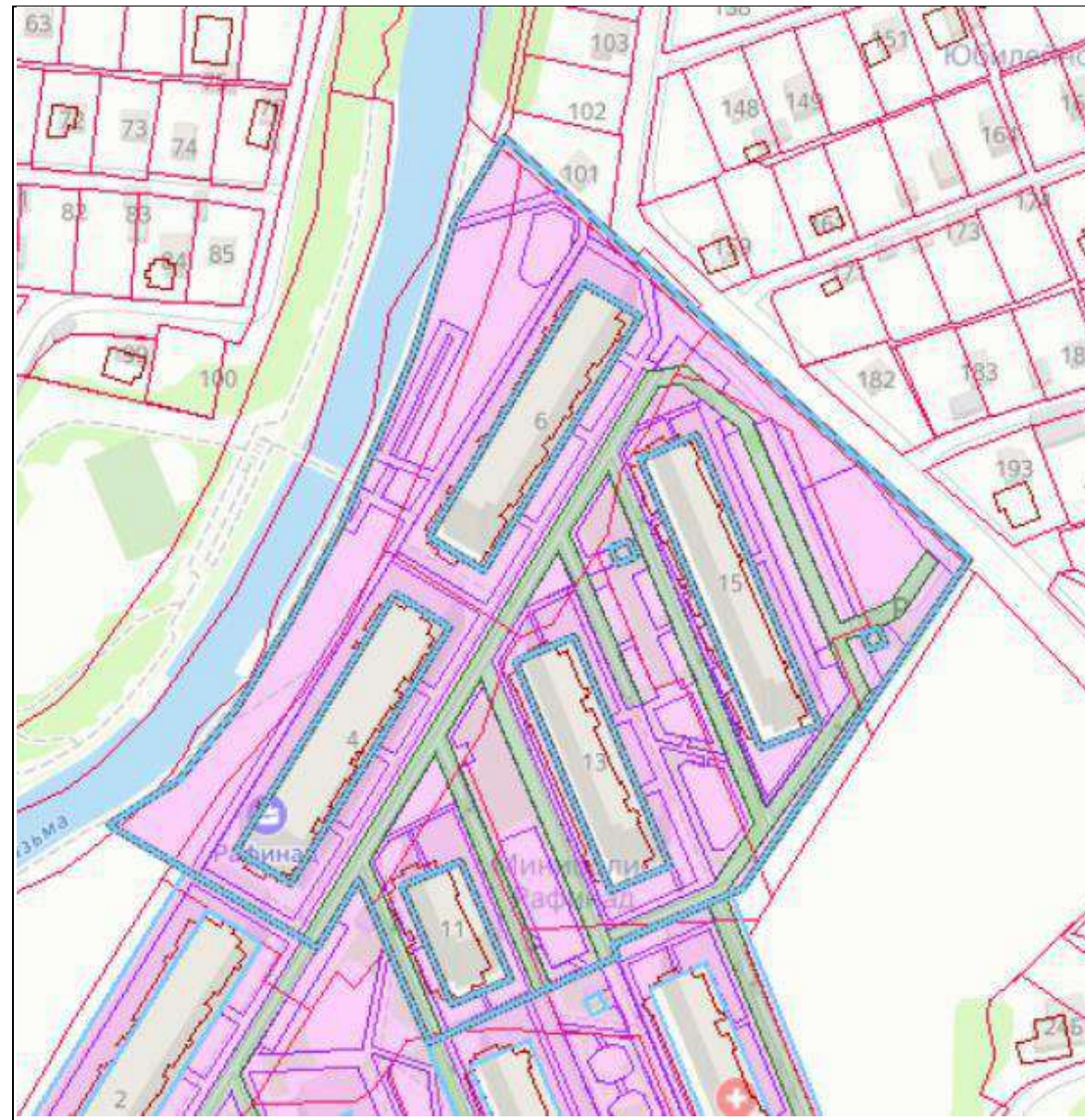
- Детская игровая площадка – *да*
- Спортивная площадка – *нет*
- Парковка – *да*
- Зона обслуживания торговым объектом – *нет*
- Озеленение - *да*
- Площадка для выгула животных – *да*
- Площадка отдыха - *да*
- Пожарный проезд к школе – *нет*
- Проезжая часть - *да*
- Тротуар - *да*
- Хозяйственная площадка – *нет*

4. Графическое отображение:

Условные обозначения:

	Граница дворовой территории
	Граница обслуживания МБУ «ОГХ»
	Граница обслуживания Управляющей организации
	Граница обслуживания иных юр. лиц
	Граница объекта благоустройства
	Место временного хранения снега

Графическая часть.



# УТВЕРЖДЕНА

Советом депутатов городского  
округа Химки Московской области  
от 28.11.2024 № 39/3

## СХЕМА ГРАНИЦ ПРИЛЕГАЮЩИХ ТЕРРИТОРИЙ Справочная информация

1. Местоположение дворовой территории (адресные ориентиры):

*Генерала Дьяконова ул д. 7, 9 (Клязьма-Старбеево) (блокированная застройка)*







2. Площадь обслуживания дворовой территории: 8476,71 (кв.м)

3. Наличие объектов (в том числе благоустройства), расположенных в границах дворовой территории:

- Детская игровая площадка – *да*
- Спортивная площадка – *нет*
- Парковка – *да*
- Зона обслуживания торговым объектом – *нет*
- Озеленение - *да*
- Площадка для выгула животных – *нет*
- Площадка отдыха - *да*
- Пожарный проезд к школе – *нет*
- Проезжая часть - *да*
- Тротуар - *да*
- Хозяйственная площадка – *нет*

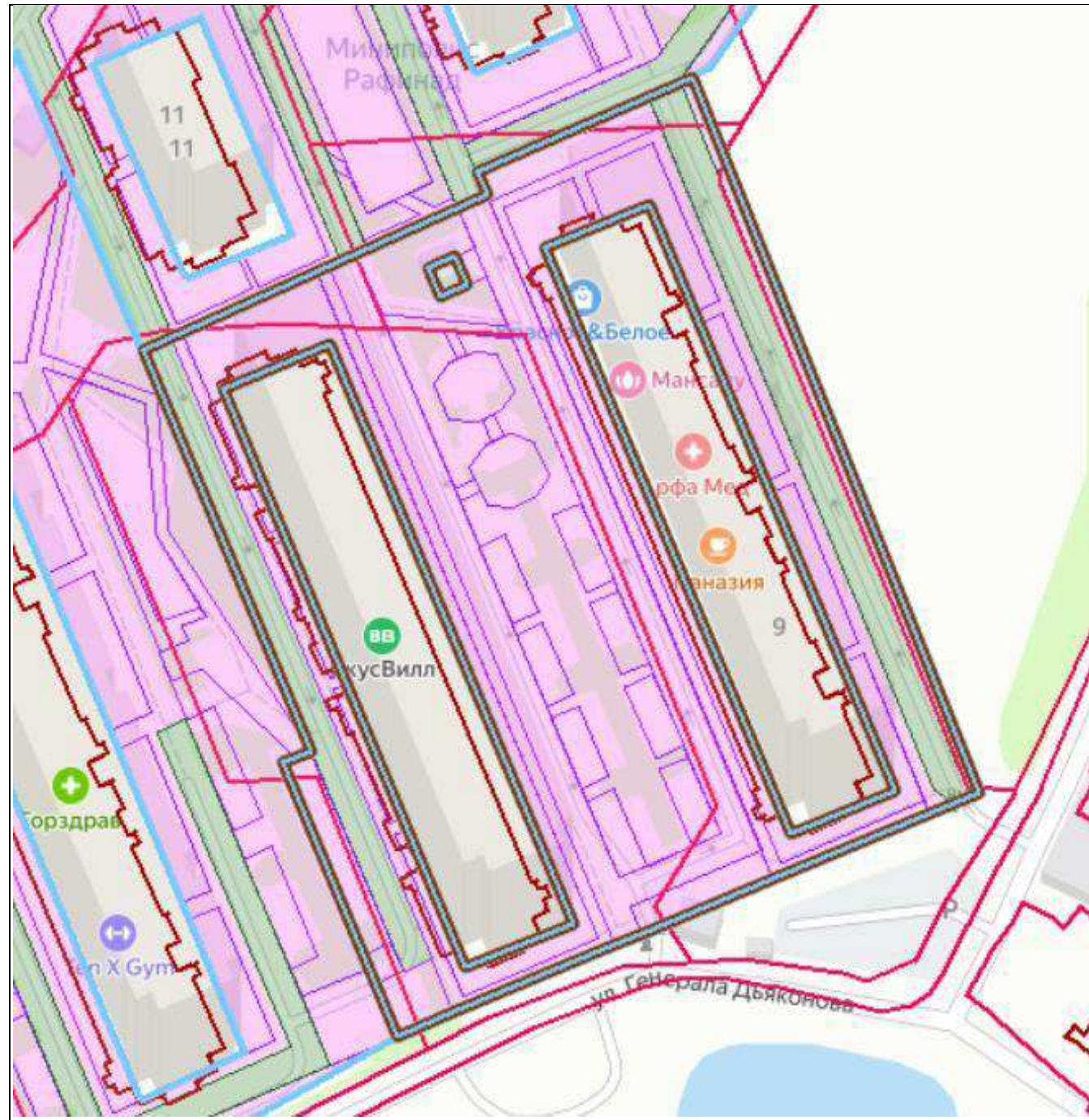
4. Графическое отображение:

Условные обозначения:

	Граница дворовой территории
	Граница обслуживания МБУ «ОГХ»
	Граница обслуживания Управляющей организации
	Граница обслуживания иных юр. лиц
	Граница объекта благоустройства
	Место временного хранения снега



Графическая часть.





# УТВЕРЖДЕНА

Советом депутатов городского  
округа Химки Московской области  
от 28.11.2024 № 39/3

## СХЕМА ГРАНИЦ ПРИЛЕГАЮЩИХ ТЕРРИТОРИЙ Справочная информация

1. Местоположение дворовой территории (адресные ориентиры):

*Германа Титова ул д. 1, 3 к. 1, 2, д. 5 к. 2, Транспортный проезд д. 15 (Старые Химки)*







2. Площадь обслуживания дворовой территории: 28738,23 (кв.м)

3. Наличие объектов (в том числе благоустройства), расположенных в границах дворовой территории:

- Детская игровая площадка – *да*
- Спортивная площадка – *да*
- Парковка – *да*
- Зона обслуживания торговым объектом – *нет*
- Озеленение - *да*
- Площадка для выгула животных – *нет*
- Площадка отдыха - *нет*
- Пожарный проезд к школе – *нет*
- Проезжая часть - *да*
- Тротуар - *да*
- Хозяйственная площадка – *нет*

4. Графическое отображение:

Условные обозначения:

	Граница дворовой территории
	Граница обслуживания МБУ «ОГХ»
	Граница обслуживания Управляющей организации
	Граница обслуживания иных юр. лиц
	Граница объекта благоустройства
	Место временного хранения снега

Графическая часть.



# УТВЕРЖДЕНА

Советом депутатов городского  
округа Химки Московской области  
от 28.11.2024 № 39/3

## СХЕМА ГРАНИЦ ПРИЛЕГАЮЩИХ ТЕРРИТОРИЙ Справочная информация

1. Местоположение дворовой территории (адресные ориентиры):

*Германа Титова ул д. 2 к. 1, 2, 3 (Старые Химки)*







2. Площадь обслуживания дворовой территории: 12642,39 (кв.м)

3. Наличие объектов (в том числе благоустройства), расположенных в границах дворовой территории:

- Детская игровая площадка – *да*
- Спортивная площадка – *да*
- Парковка – *нет*
- Зона обслуживания торговым объектом – *нет*
- Озеленение - *да*
- Площадка для выгула животных – *нет*
- Площадка отдыха - *нет*
- Пожарный проезд к школе – *нет*
- Проезжая часть - *да*
- Тротуар - *да*
- Хозяйственная площадка – *нет*

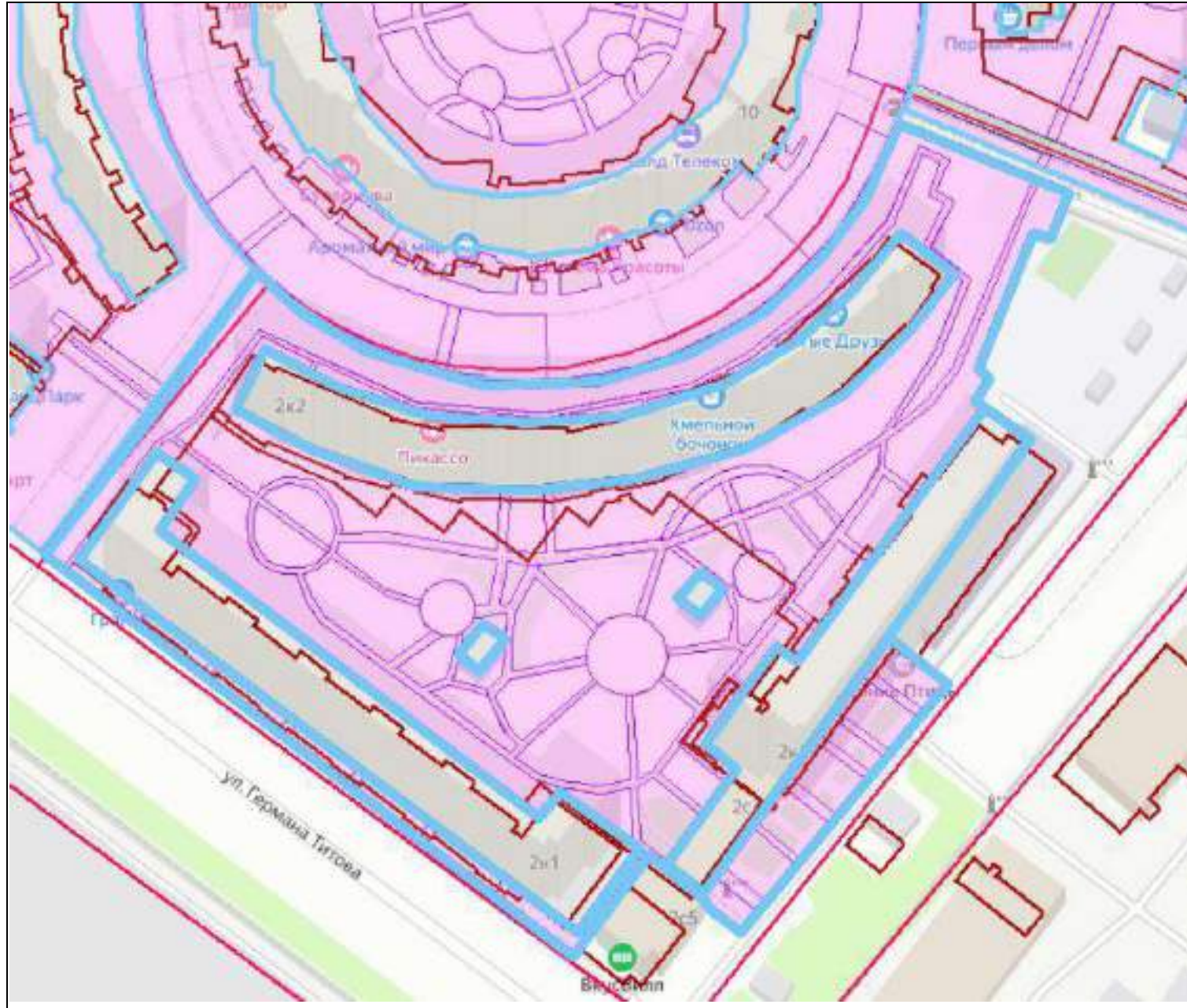
4. Графическое отображение:

Условные обозначения:

	Граница дворовой территории
	Граница обслуживания МБУ «ОГХ»
	Граница обслуживания Управляющей организации
	Граница обслуживания иных юр. лиц
	Граница объекта благоустройства
	Место временного хранения снега



Графическая часть.





# УТВЕРЖДЕНА

Советом депутатов городского  
округа Химки Московской области  
от 28.11.2024 № 39/3

## СХЕМА ГРАНИЦ ПРИЛЕГАЮЩИХ ТЕРРИТОРИЙ Справочная информация

1. Местоположение дворовой территории (адресные ориентиры):

*Германа Титова ул д. 4 (Старые Химки)*







2. Площадь обслуживания дворовой территории: 10005,63 (кв.м)

3. Наличие объектов (в том числе благоустройства), расположенных в границах дворовой территории:

- Детская игровая площадка – *да*
- Спортивная площадка – *да*
- Парковка – *да*
- Зона обслуживания торговым объектом – *нет*
- Озеленение - *да*
- Площадка для выгула животных – *нет*
- Площадка отдыха - *нет*
- Пожарный проезд к школе – *нет*
- Проезжая часть - *да*
- Тротуар - *да*
- Хозяйственная площадка – *нет*

4. Графическое отображение:

Условные обозначения:

	Граница дворовой территории
	Граница обслуживания МБУ «ОГХ»
	Граница обслуживания Управляющей организации
	Граница обслуживания иных юр. лиц
	Граница объекта благоустройства
	Место временного хранения снега

Графическая часть.



# УТВЕРЖДЕНА

Советом депутатов городского  
округа Химки Московской области  
от 28.11.2024 № 39/3

## СХЕМА ГРАНИЦ ПРИЛЕГАЮЩИХ ТЕРРИТОРИЙ Справочная информация

1. Местоположение дворовой территории (адресные ориентиры):

*Германа Титова ул д. 6 (Старые Химки)*







2. Площадь обслуживания дворовой территории: 8996,08 (кв.м)

3. Наличие объектов (в том числе благоустройства), расположенных в границах дворовой территории:

- Детская игровая площадка – *да*
- Спортивная площадка – *да*
- Парковка – *да*
- Зона обслуживания торговым объектом – *нет*
- Озеленение - *да*
- Площадка для выгула животных – *нет*
- Площадка отдыха - *нет*
- Пожарный проезд к школе – *нет*
- Проезжая часть - *да*
- Тротуар - *да*
- Хозяйственная площадка – *нет*

4. Графическое отображение:

Условные обозначения:

	Граница дворовой территории
	Граница обслуживания МБУ «ОГХ»
	Граница обслуживания Управляющей организации
	Граница обслуживания иных юр. лиц
	Граница объекта благоустройства
	Место временного хранения снега

Графическая часть.





# УТВЕРЖДЕНА

Советом депутатов городского  
округа Химки Московской области  
от 28.11.2024 № 39/3

## СХЕМА ГРАНИЦ ПРИЛЕГАЮЩИХ ТЕРРИТОРИЙ

### Справочная информация

1. Местоположение дворовой территории (адресные ориентиры):

*Германа Титова ул д. 8 (Старые Химки)*







2. Площадь обслуживания дворовой территории: 14650,78 (кв.м)

3. Наличие объектов (в том числе благоустройства), расположенных в границах дворовой территории:

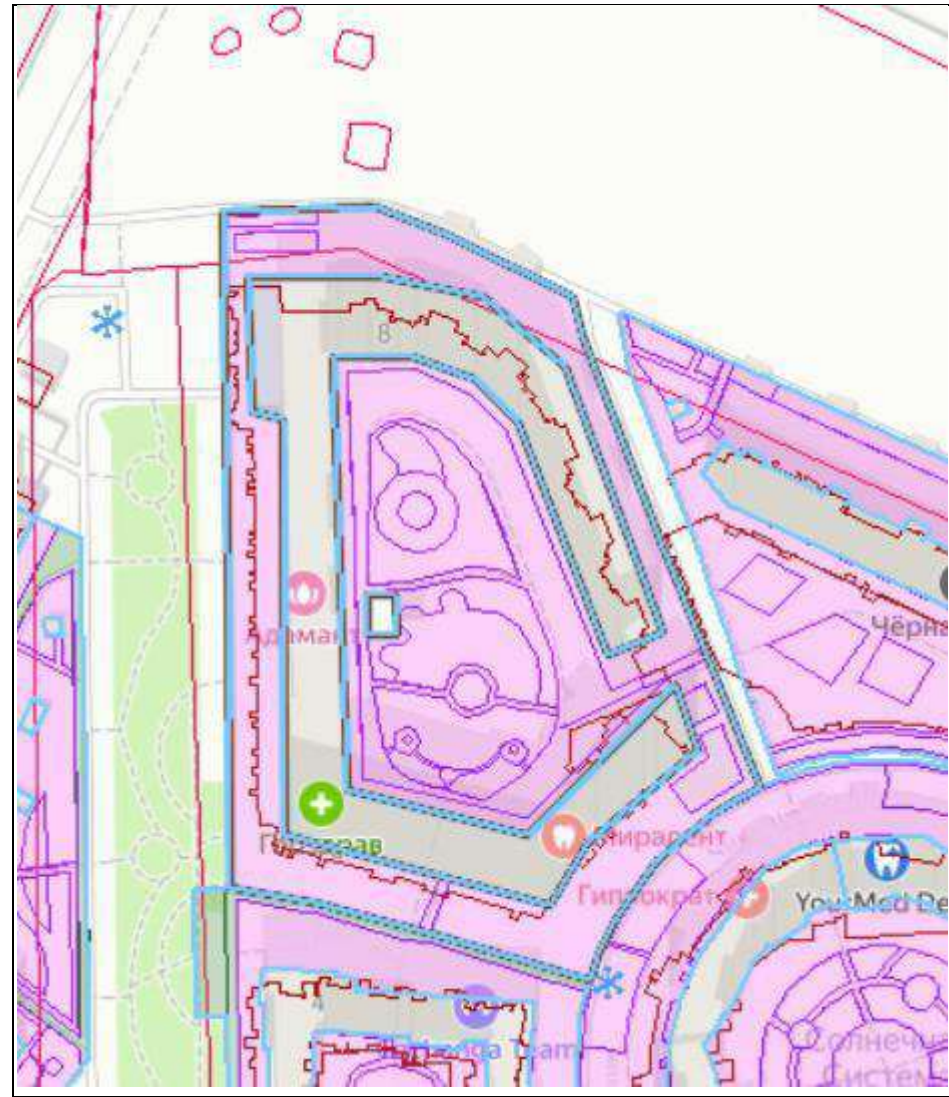
- Детская игровая площадка – *да*
- Спортивная площадка – *да*
- Парковка – *нет*
- Зона обслуживания торговым объектом – *нет*
- Озеленение - *да*
- Площадка для выгула животных – *нет*
- Площадка отдыха - *да*
- Пожарный проезд к школе – *нет*
- Проезжая часть - *да*
- Тротуар - *да*
- Хозяйственная площадка – *нет*

4. Графическое отображение:

Условные обозначения:

	Граница дворовой территории
	Граница обслуживания МБУ «ОГХ»
	Граница обслуживания Управляющей организации
	Граница обслуживания иных юр. лиц
	Граница объекта благоустройства
	Место временного хранения снега

Графическая часть.



# УТВЕРЖДЕНА

Советом депутатов городского  
округа Химки Московской области  
от 28.11.2024 № 39/3

## СХЕМА ГРАНИЦ ПРИЛЕГАЮЩИХ ТЕРРИТОРИЙ Справочная информация

1. Местоположение дворовой территории (адресные ориентиры):

*Германа Титова ул д. 10 (Старые Химки)*







2. Площадь обслуживания дворовой территории: 16559,21 (кв.м)

3. Наличие объектов (в том числе благоустройства), расположенных в границах дворовой территории:

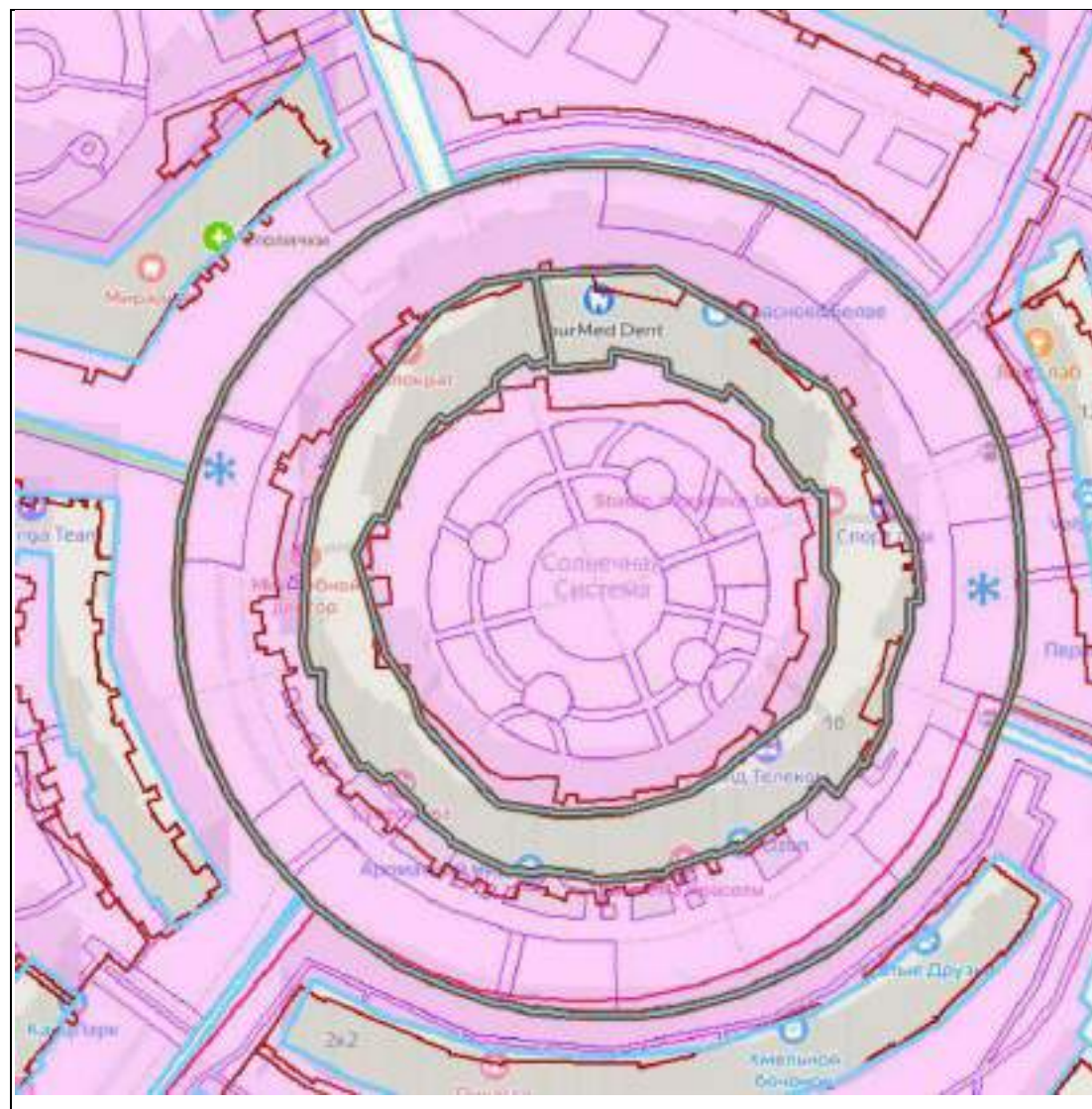
- Детская игровая площадка – *да*
- Спортивная площадка – *нет*
- Парковка – *да*
- Зона обслуживания торговым объектом – *нет*
- Озеленение - *да*
- Площадка для выгула животных – *нет*
- Площадка отдыха - *нет*
- Пожарный проезд к школе – *нет*
- Проезжая часть - *да*
- Тротуар - *да*
- Хозяйственная площадка – *нет*

4. Графическое отображение:

Условные обозначения:

	Граница дворовой территории
	Граница обслуживания МБУ «ОГХ»
	Граница обслуживания Управляющей организации
	Граница обслуживания иных юр. лиц
	Граница объекта благоустройства
	Место временного хранения снега

# Графическая часть.





# УТВЕРЖДЕНА

Советом депутатов городского  
округа Химки Московской области  
от 28.11.2024 № 39/3

## СХЕМА ГРАНИЦ ПРИЛЕГАЮЩИХ ТЕРРИТОРИЙ Справочная информация

1. Местоположение дворовой территории (адресные ориентиры):

*Германа Титова ул д. 10А (Старые Химки)*







2. Площадь обслуживания дворовой территории: 9893,43 (кв.м)

3. Наличие объектов (в том числе благоустройства), расположенных в границах дворовой территории:

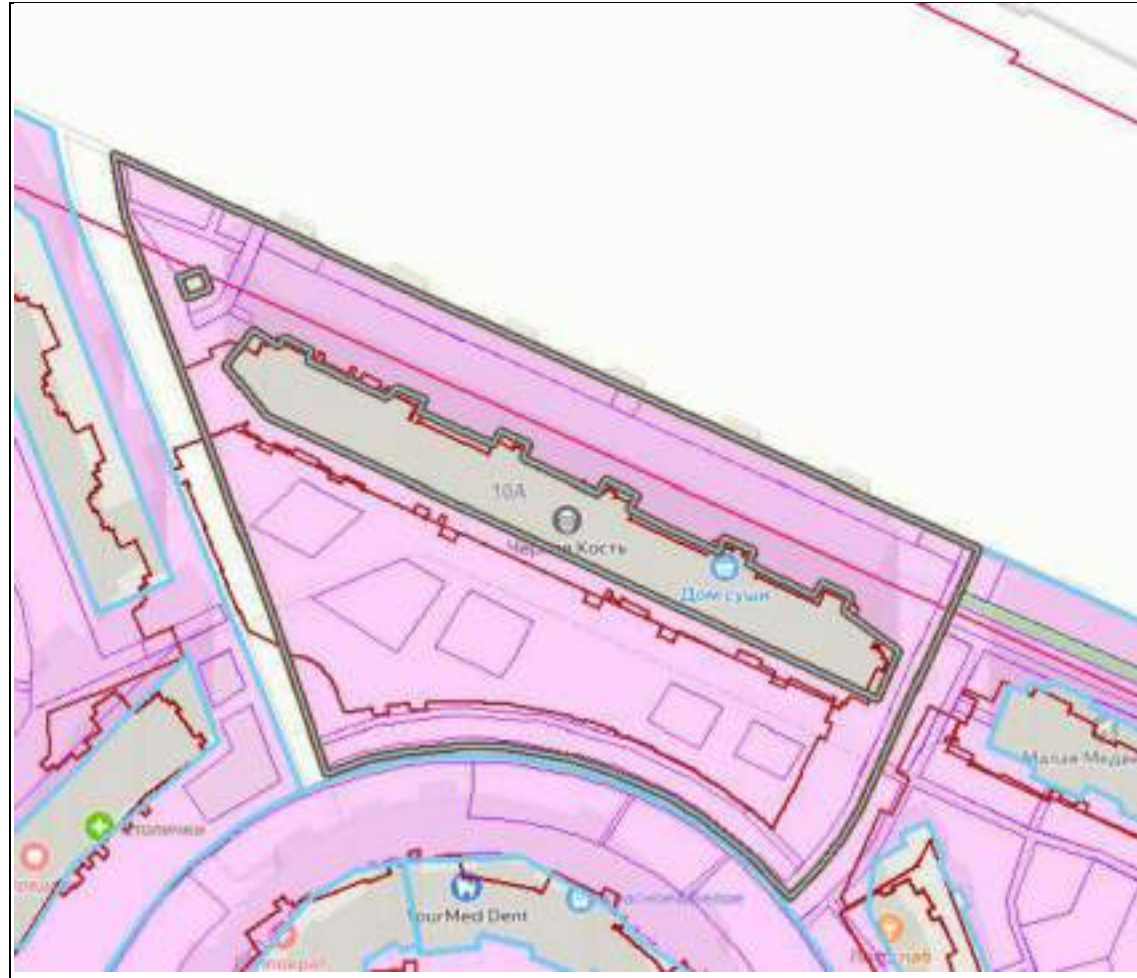
- Детская игровая площадка – *да*
- Спортивная площадка – *да*
- Парковка – *да*
- Зона обслуживания торговым объектом – *нет*
- Озеленение - *да*
- Площадка для выгула животных – *нет*
- Площадка отдыха - *нет*
- Пожарный проезд к школе – *нет*
- Проезжая часть - *да*
- Тротуар - *да*
- Хозяйственная площадка – *нет*

4. Графическое отображение:

Условные обозначения:

	Граница дворовой территории
	Граница обслуживания МБУ «ОГХ»
	Граница обслуживания Управляющей организации
	Граница обслуживания иных юр. лиц
	Граница объекта благоустройства
	Место временного хранения снега

Графическая часть.



# УТВЕРЖДЕНА

Советом депутатов городского  
округа Химки Московской области  
от 28.11.2024 № 39/3

## СХЕМА ГРАНИЦ ПРИЛЕГАЮЩИХ ТЕРРИТОРИЙ Справочная информация

1. Местоположение дворовой территории (адресные ориентиры):

*Германа Титова ул д. 12 к. 1, 2, д. 14 к.1, 2 (Старые Химки)*







2. Площадь обслуживания дворовой территории: 26168,38 (кв.м)

3. Наличие объектов (в том числе благоустройства), расположенных в границах дворовой территории:

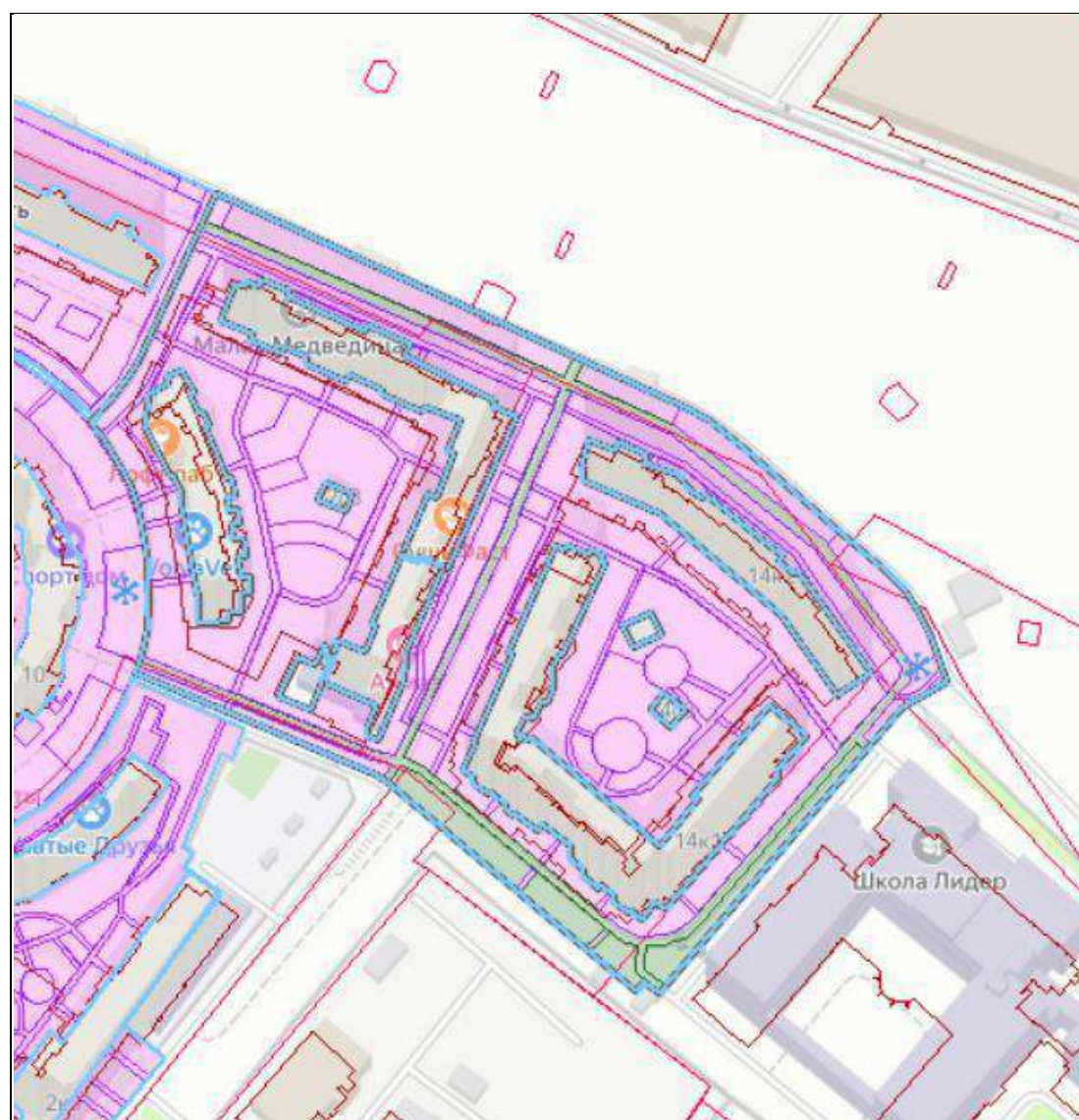
- Детская игровая площадка – *да*
- Спортивная площадка – *да*
- Парковка – *да*
- Зона обслуживания торговым объектом – *нет*
- Озеленение - *да*
- Площадка для выгула животных – *нет*
- Площадка отдыха - *нет*
- Пожарный проезд к школе – *нет*
- Проезжая часть - *да*
- Тротуар - *да*
- Хозяйственная площадка – *нет*

4. Графическое отображение:

Условные обозначения:

	Граница дворовой территории
	Граница обслуживания МБУ «ОГХ»
	Граница обслуживания Управляющей организации
	Граница обслуживания иных юр. лиц
	Граница объекта благоустройства
	Место временного хранения снега

Графическая часть.





# УТВЕРЖДЕНА

Советом депутатов городского  
округа Химки Московской области  
от 28.11.2024 № 39/3

## СХЕМА ГРАНИЦ ПРИЛЕГАЮЩИХ ТЕРРИТОРИЙ

### Справочная информация

1. Местоположение дворовой территории (адресные ориентиры):

*Гоголя ул 12А, 14А, Мира пр-кт д. 5А (Старые Химки)*







2. Площадь обслуживания дворовой территории: 12065,42 (кв.м)

3. Наличие объектов (в том числе благоустройства), расположенных в границах дворовой территории:

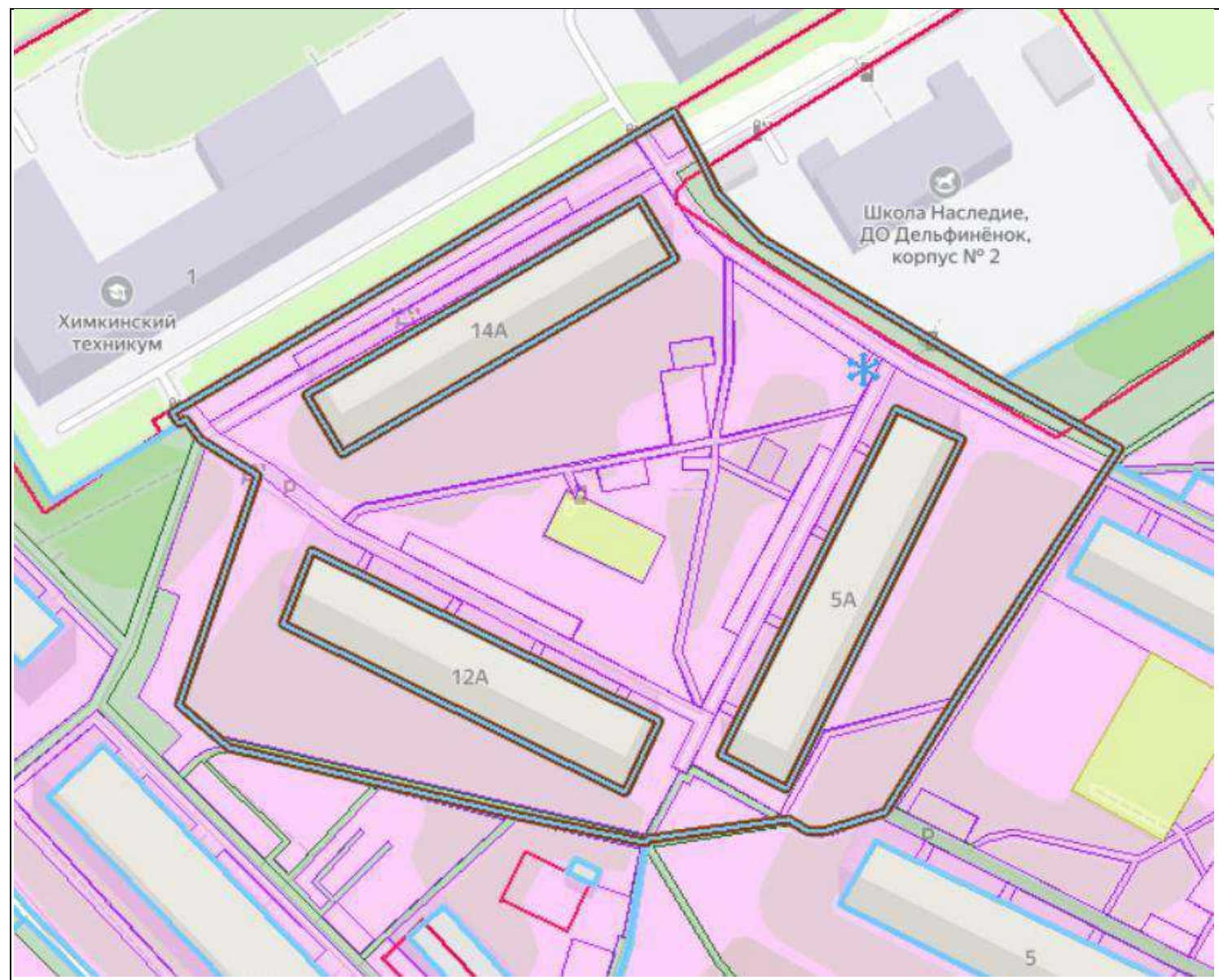
- Детская игровая площадка – *да*
- Спортивная площадка – *да*
- Парковка – *да*
- Зона обслуживания торговым объектом – *нет*
- Озеленение - *да*
- Площадка для выгула животных – *нет*
- Площадка отдыха - *нет*
- Пожарный проезд к школе – *нет*
- Проезжая часть - *да*
- Тротуар - *да*
- Хозяйственная площадка – *нет*

4. Графическое отображение:

Условные обозначения:

	Граница дворовой территории
	Граница обслуживания МБУ «ОГХ»
	Граница обслуживания Управляющей организации
	Граница обслуживания иных юр. лиц
	Граница объекта благоустройства
	Место временного хранения снега

Графическая часть.



# УТВЕРЖДЕНА

Советом депутатов городского  
округа Химки Московской области  
от 28.11.2024 № 39/3

## СХЕМА ГРАНИЦ ПРИЛЕГАЮЩИХ ТЕРРИТОРИЙ

### Справочная информация

1. Местоположение дворовой территории (адресные ориентиры):

*Гоголя ул д. 5А, Мира пр-кт д. 1, 3 (Старые Химки)*







2. Площадь обслуживания дворовой территории: 7308,13 (кв.м)

3. Наличие объектов (в том числе благоустройства), расположенных в границах дворовой территории:

- Детская игровая площадка – *да*
- Спортивная площадка – *нет*
- Парковка – *да*
- Зона обслуживания торговым объектом – *нет*
- Озеленение - *да*
- Площадка для выгула животных – *нет*
- Площадка отдыха - *нет*
- Пожарный проезд к школе – *нет*
- Проезжая часть - *да*
- Тротуар - *да*
- Хозяйственная площадка – *нет*

4. Графическое отображение:

Условные обозначения:

	Граница дворовой территории
	Граница обслуживания МБУ «ОГХ»
	Граница обслуживания Управляющей организации
	Граница обслуживания иных юр. лиц
	Граница объекта благоустройства
	Место временного хранения снега

Графическая часть. Масштаб





# УТВЕРЖДЕНА

Советом депутатов городского  
округа Химки Московской области  
от 28.11.2024 № 39/3

## СХЕМА ГРАНИЦ ПРИЛЕГАЮЩИХ ТЕРРИТОРИЙ Справочная информация

1. Местоположение дворовой территории (адресные ориентиры):

*Гоголя ул д. 7, 21 (Старые Химки)*







2. Площадь обслуживания дворовой территории: 7234,24 (кв.м)

3. Наличие объектов (в том числе благоустройства), расположенных в границах дворовой территории:

- Детская игровая площадка – *да*
- Спортивная площадка – *нет*
- Парковка – *да*
- Зона обслуживания торговым объектом – *нет*
- Озеленение - *да*
- Площадка для выгула животных – *нет*
- Площадка отдыха - *нет*
- Пожарный проезд к школе – *нет*
- Проезжая часть - *да*
- Тротуар - *да*
- Хозяйственная площадка – *нет*

4. Графическое отображение:

Условные обозначения:

	Граница дворовой территории
	Граница обслуживания МБУ «ОГХ»
	Граница обслуживания Управляющей организации
	Граница обслуживания иных юр. лиц
	Граница объекта благоустройства
	Место временного хранения снега

Графическая часть.



# УТВЕРЖДЕНА

Советом депутатов городского  
округа Химки Московской области  
от 28.11.2024 № 39/3

## СХЕМА ГРАНИЦ ПРИЛЕГАЮЩИХ ТЕРРИТОРИЙ

### Справочная информация

1. Местоположение дворовой территории (адресные ориентиры):

*Гоголя ул д. 8/2, Мира пр-кт д. 4 (Старые Химки)*







2. Площадь обслуживания дворовой территории: 1336,75 (кв.м)

3. Наличие объектов (в том числе благоустройства), расположенных в границах дворовой территории:

- Детская игровая площадка – *нет*
- Спортивная площадка – *нет*
- Парковка – *да*
- Зона обслуживания торговым объектом – *нет*
- Озеленение - *да*
- Площадка для выгула животных – *нет*
- Площадка отдыха - *нет*
- Пожарный проезд к школе – *нет*
- Проезжая часть - *да*
- Тротуар - *да*
- Хозяйственная площадка – *нет*

4. Графическое отображение:

Условные обозначения:

	Граница дворовой территории
	Граница обслуживания МБУ «ОГХ»
	Граница обслуживания Управляющей организации
	Граница обслуживания иных юр. лиц
	Граница объекта благоустройства
	Место временного хранения снега

Графическая часть.





# УТВЕРЖДЕНА

Советом депутатов городского  
округа Химки Московской области  
от 28.11.2024 № 39/3

## СХЕМА ГРАНИЦ ПРИЛЕГАЮЩИХ ТЕРРИТОРИЙ Справочная информация

1. Местоположение дворовой территории (адресные ориентиры):

*Гоголя ул д. 9, 15, 17, 19 (Старые Химки)*







2. Площадь обслуживания дворовой территории: 13482.86 (кв.м)

3. Наличие объектов (в том числе благоустройства), расположенных в границах дворовой территории:

- Детская игровая площадка – *да*
- Спортивная площадка – *да*
- Парковка – *да*
- Зона обслуживания торговым объектом – *нет*
- Озеленение - *да*
- Площадка для выгула животных – *нет*
- Площадка отдыха - *да*
- Пожарный проезд к школе – *нет*
- Проезжая часть - *да*
- Тротуар - *да*
- Хозяйственная площадка – *нет*

4. Графическое отображение:

Условные обозначения:

	Граница дворовой территории
	Граница обслуживания МБУ «ОГХ»
	Граница обслуживания Управляющей организации
	Граница обслуживания иных юр. лиц
	Граница объекта благоустройства
	Место временного хранения снега

Графическая часть.



# УТВЕРЖДЕНА

Советом депутатов городского  
округа Химки Московской области  
от 28.11.2024 № 39/3

## СХЕМА ГРАНИЦ ПРИЛЕГАЮЩИХ ТЕРРИТОРИЙ

### Справочная информация

1. Местоположение дворовой территории (адресные ориентиры):

*Гоголя ул д. 12, 14 (Старые Химки)*







2. Площадь обслуживания дворовой территории: 12388,44 (кв.м)

3. Наличие объектов (в том числе благоустройства), расположенных в границах дворовой территории:

- Детская игровая площадка – *да*
- Спортивная площадка – *нет*
- Парковка – *да*
- Зона обслуживания торговым объектом – *нет*
- Озеленение - *да*
- Площадка для выгула животных – *нет*
- Площадка отдыха - *нет*
- Пожарный проезд к школе – *нет*
- Проезжая часть - *да*
- Тротуар - *да*
- Хозяйственная площадка – *нет*

4. Графическое отображение:

Условные обозначения:

	Граница дворовой территории
	Граница обслуживания МБУ «ОГХ»
	Граница обслуживания Управляющей организации
	Граница обслуживания иных юр. лиц
	Граница объекта благоустройства
	Место временного хранения снега

Графическая часть.





# УТВЕРЖДЕНА

Советом депутатов городского  
округа Химки Московской области  
от 28.11.2024 № 39/3

## СХЕМА ГРАНИЦ ПРИЛЕГАЮЩИХ ТЕРРИТОРИЙ Справочная информация

1. Местоположение дворовой территории (адресные ориентиры):

*Горная ул д. 24, 26, 28 (Сходня)*







2. Площадь обслуживания дворовой территории: 11466.5 (кв.м)

3. Наличие объектов (в том числе благоустройства), расположенных в границах дворовой территории:

- Детская игровая площадка – *да*
- Спортивная площадка – *да*
- Парковка – *да*
- Зона обслуживания торговым объектом – *нет*
- Озеленение - *да*
- Площадка для выгула животных – *нет*
- Площадка отдыха - *да*
- Пожарный проезд к школе – *нет*
- Проезжая часть - *да*
- Тротуар - *да*
- Хозяйственная площадка – *нет*

4. Графическое отображение:

Условные обозначения:

	Граница дворовой территории
	Граница обслуживания МБУ «ОГХ»
	Граница обслуживания Управляющей организации
	Граница обслуживания иных юр. лиц
	Граница объекта благоустройства
	Место временного хранения снега

Графическая часть.



# УТВЕРЖДЕНА

Советом депутатов городского  
округа Химки Московской области  
от 28.11.2024 № 39/3

## СХЕМА ГРАНИЦ ПРИЛЕГАЮЩИХ ТЕРРИТОРИЙ Справочная информация

1. Местоположение дворовой территории (адресные ориентиры):

*Горшина ул д. 1, 2, Панфилова ул д. 1 (Новые Химки)*







2. Площадь обслуживания дворовой территории: 41795.47 (кв.м)

3. Наличие объектов (в том числе благоустройства), расположенных в границах дворовой территории:

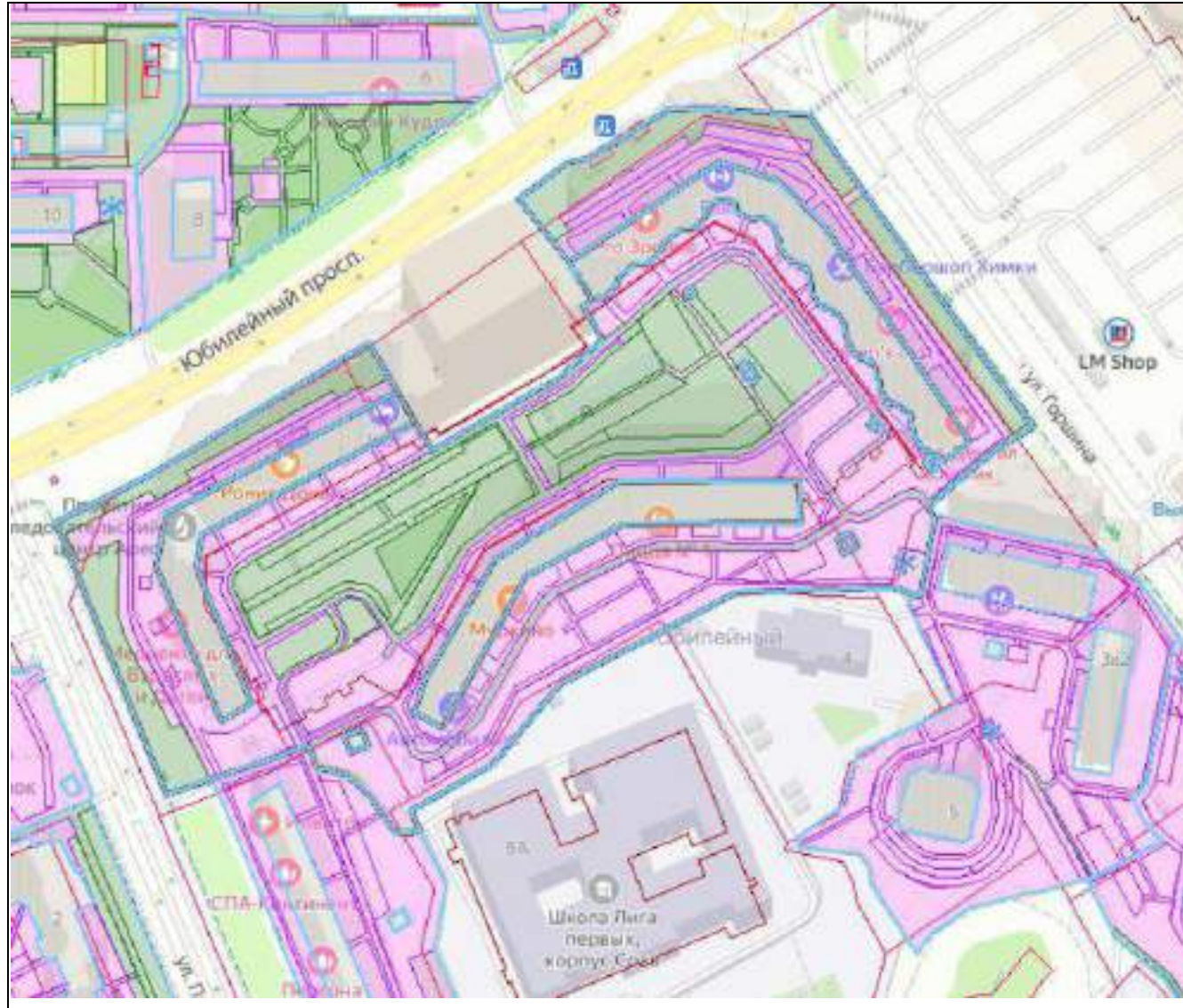
- Детская игровая площадка – *да*
- Спортивная площадка – *нет*
- Парковка – *да*
- Зона обслуживания торговым объектом – *нет*
- Озеленение - *да*
- Площадка для выгула животных – *нет*
- Площадка отдыха - *нет*
- Пожарный проезд к школе – *нет*
- Проезжая часть - *да*
- Тротуар - *да*
- Хозяйственная площадка – *нет*

4. Графическое отображение:

Условные обозначения:

	Граница дворовой территории
	Граница обслуживания МБУ «ОГХ»
	Граница обслуживания Управляющей организации
	Граница обслуживания иных юр. лиц
	Граница объекта благоустройства
	Место временного хранения снега

Графическая часть.





# УТВЕРЖДЕНА

Советом депутатов городского  
округа Химки Московской области  
от 28.11.2024 № 39/3

## СХЕМА ГРАНИЦ ПРИЛЕГАЮЩИХ ТЕРРИТОРИЙ Справочная информация

1. Местоположение дворовой территории (адресные ориентиры):

*Горшина ул д. 3 к. 1, 2, д. 5 (Новые Химки)*







2. Площадь обслуживания дворовой территории: 10935.32 (кв.м)

3. Наличие объектов (в том числе благоустройства), расположенных в границах дворовой территории:

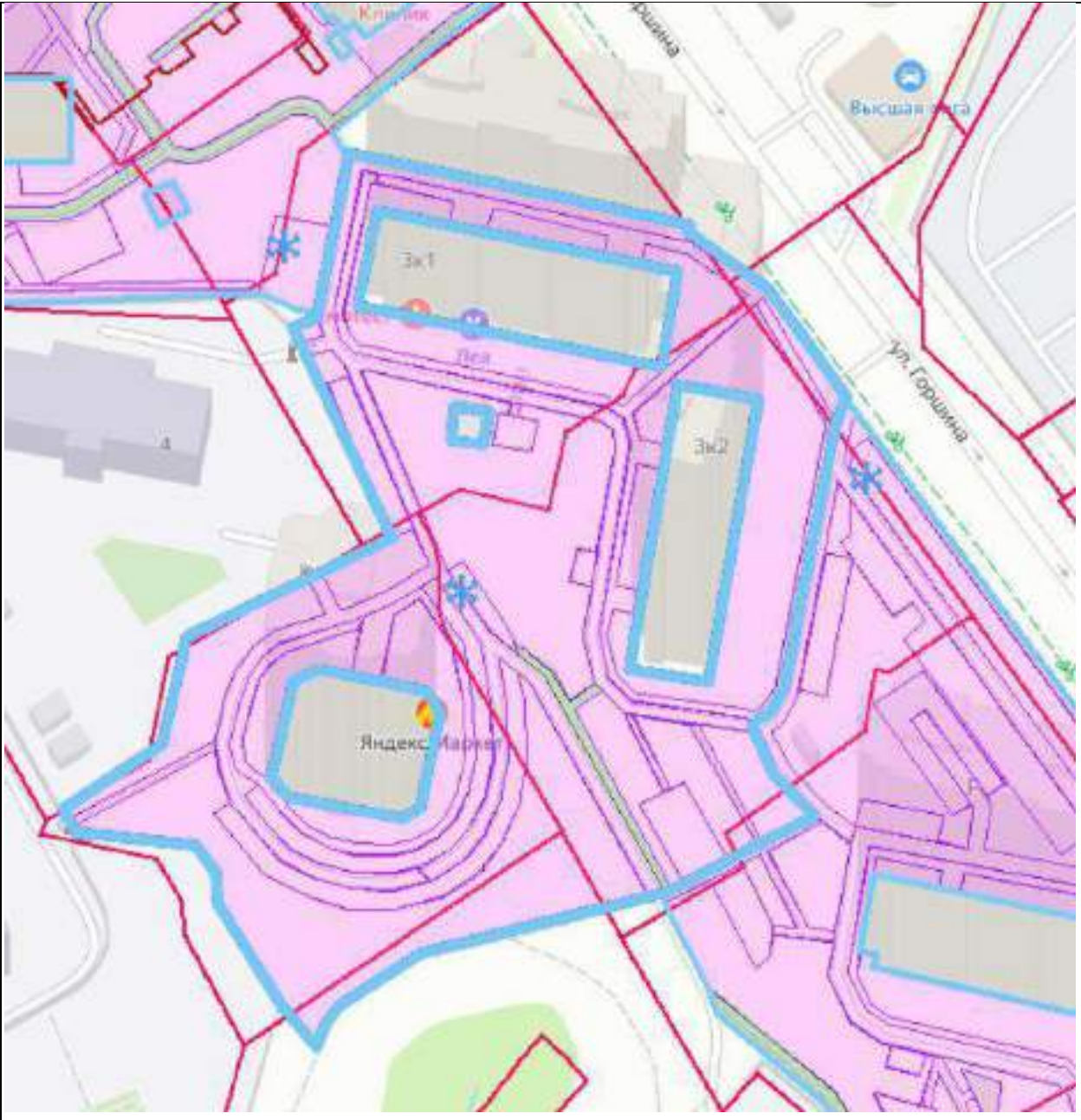
- Детская игровая площадка – *да*
- Спортивная площадка – *нет*
- Парковка – *да*
- Зона обслуживания торговым объектом – *нет*
- Озеленение - *да*
- Площадка для выгула животных – *нет*
- Площадка отдыха - *нет*
- Пожарный проезд к школе – *нет*
- Проезжая часть - *да*
- Тротуар - *да*
- Хозяйственная площадка – *нет*

4. Графическое отображение:

Условные обозначения:

	Граница дворовой территории
	Граница обслуживания МБУ «ОГХ»
	Граница обслуживания Управляющей организации
	Граница обслуживания иных юр. лиц
	Граница объекта благоустройства
	Место временного хранения снега

Графическая часть.



# УТВЕРЖДЕНА

Советом депутатов городского  
округа Химки Московской области  
от 28.11.2024 № 39/3

## СХЕМА ГРАНИЦ ПРИЛЕГАЮЩИХ ТЕРРИТОРИЙ Справочная информация

1. Местоположение дворовой территории (адресные ориентиры):

*Горшина ул д. 6 к. 1, 2 (Новые Химки)*







2. Площадь обслуживания дворовой территории: 9887.93 (кв.м)

3. Наличие объектов (в том числе благоустройства), расположенных в границах дворовой территории:

- Детская игровая площадка – *да*
- Спортивная площадка – *нет*
- Парковка – *да*
- Зона обслуживания торговым объектом – *нет*
- Озеленение - *да*
- Площадка для выгула животных – *нет*
- Площадка отдыха - *нет*
- Пожарный проезд к школе – *нет*
- Проезжая часть - *да*
- Тротуар - *да*
- Хозяйственная площадка – *нет*

4. Графическое отображение:

Условные обозначения:

	Граница дворовой территории
	Граница обслуживания МБУ «ОГХ»
	Граница обслуживания Управляющей организации
	Граница обслуживания иных юр. лиц
	Граница объекта благоустройства
	Место временного хранения снега

Графическая часть.





# УТВЕРЖДЕНА

Советом депутатов городского  
округа Химки Московской области  
от 28.11.2024 № 39/3

## СХЕМА ГРАНИЦ ПРИЛЕГАЮЩИХ ТЕРРИТОРИЙ Справочная информация

1. Местоположение дворовой территории (адресные ориентиры):

*Горшина ул д. 8, 9 к. 1, 2, д. 10 (Новые Химки)*







2. Площадь обслуживания дворовой территории: 17042.09 (кв.м)

3. Наличие объектов (в том числе благоустройства), расположенных в границах дворовой территории:

- Детская игровая площадка – *да*
- Спортивная площадка – *нет*
- Парковка – *да*
- Зона обслуживания торговым объектом – *нет*
- Озеленение - *да*
- Площадка для выгула животных – *нет*
- Площадка отдыха - *нет*
- Пожарный проезд к школе – *нет*
- Проезжая часть - *да*
- Тротуар - *да*
- Хозяйственная площадка – *нет*

4. Графическое отображение:

Условные обозначения:

	Граница дворовой территории
	Граница обслуживания МБУ «ОГХ»
	Граница обслуживания Управляющей организации
	Граница обслуживания иных юр. лиц
	Граница объекта благоустройства
	Место временного хранения снега

Графическая часть.



# УТВЕРЖДЕНА

Советом депутатов городского  
округа Химки Московской области  
от 28.11.2024 № 39/3

## СХЕМА ГРАНИЦ ПРИЛЕГАЮЩИХ ТЕРРИТОРИЙ Справочная информация

1. Местоположение дворовой территории (адресные ориентиры):

*д. Елино к. 21, 22 (Лунёво)*







2. Площадь обслуживания дворовой территории: 18205.75 (кв.м)

3. Наличие объектов (в том числе благоустройства), расположенных в границах дворовой территории:

- Детская игровая площадка – *да*
- Спортивная площадка – *да*
- Парковка – *да*
- Зона обслуживания торговым объектом – *нет*
- Озеленение - *да*
- Площадка для выгула животных – *нет*
- Площадка отдыха - *нет*
- Пожарный проезд к школе – *нет*
- Проезжая часть - *да*
- Тротуар - *да*
- Хозяйственная площадка – *нет*

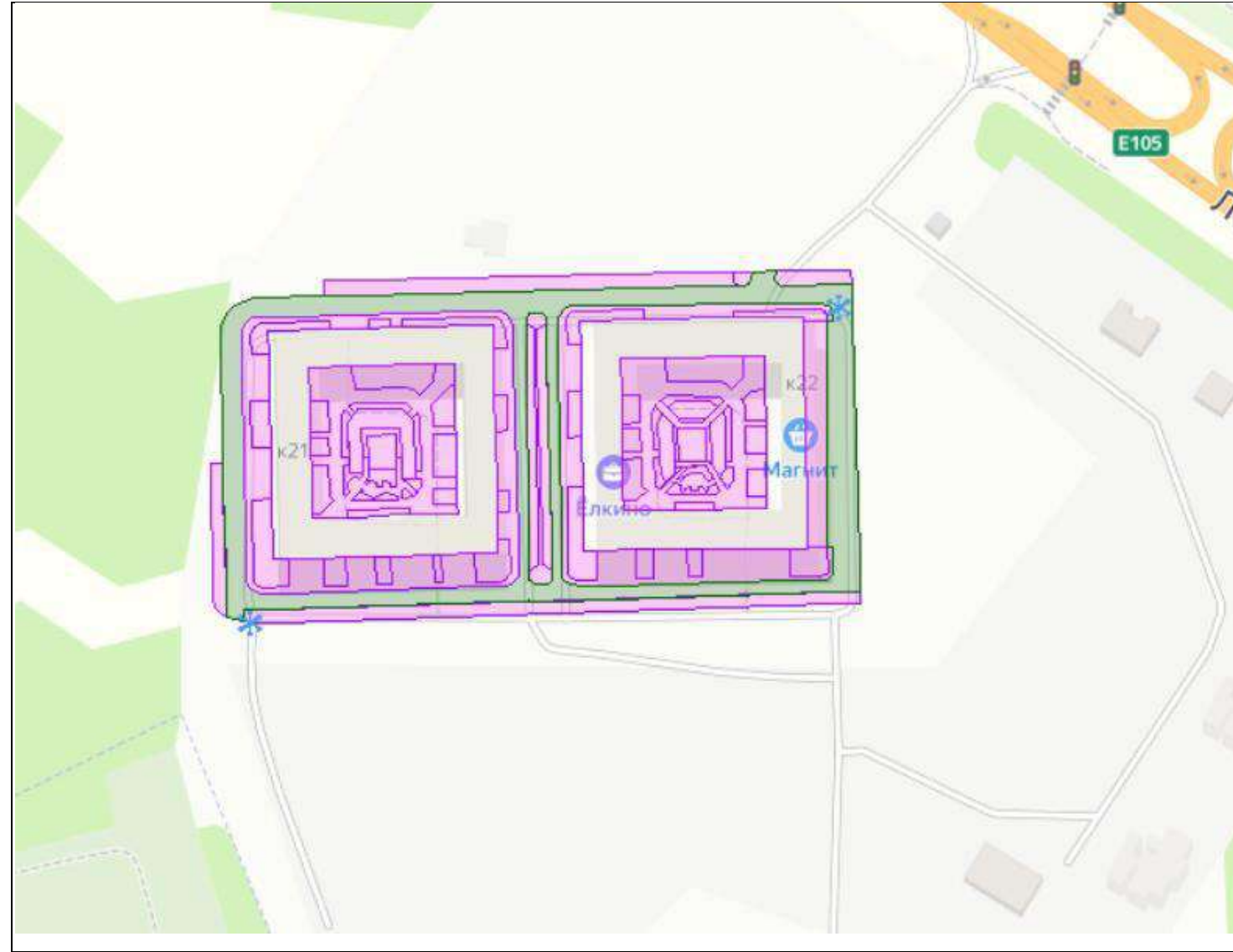
4. Графическое отображение:

Условные обозначения:

	Граница дворовой территории
	Граница обслуживания МБУ «ОГХ»
	Граница обслуживания Управляющей организации
	Граница обслуживания иных юр. лиц
	Граница объекта благоустройства
	Место временного хранения снега



Графическая часть.





# УТВЕРЖДЕНА

Советом депутатов городского  
округа Химки Московской области  
от 28.11.2024 № 39/3

## СХЕМА ГРАНИЦ ПРИЛЕГАЮЩИХ ТЕРРИТОРИЙ Справочная информация

1. Местоположение дворовой территории (адресные ориентиры):

*д. Елино к. 21, 22 (Лунёво)*







2. Площадь обслуживания дворовой территории: 18205.75 (кв.м)

3. Наличие объектов (в том числе благоустройства), расположенных в границах дворовой территории:

- Детская игровая площадка – *да*
- Спортивная площадка – *да*
- Парковка – *да*
- Зона обслуживания торговым объектом – *нет*
- Озеленение - *да*
- Площадка для выгула животных – *нет*
- Площадка отдыха - *нет*
- Пожарный проезд к школе – *нет*
- Проезжая часть - *да*
- Тротуар - *да*
- Хозяйственная площадка – *нет*

4. Графическое отображение:

Условные обозначения:

	Граница дворовой территории
	Граница обслуживания МБУ «ОГХ»
	Граница обслуживания Управляющей организации
	Граница обслуживания иных юр. лиц
	Граница объекта благоустройства
	Место временного хранения снега

Графическая часть.



# УТВЕРЖДЕНА

Советом депутатов городского  
округа Химки Московской области  
от 28.11.2024 № 39/3

## СХЕМА ГРАНИЦ ПРИЛЕГАЮЩИХ ТЕРРИТОРИЙ Справочная информация

1. Местоположение дворовой территории (адресные ориентиры):

*Дружбы д. 1Б, Мельникова пр-кт д. 2/1 (Новые Химки)*







2. Площадь обслуживания дворовой территории: 9502.87 (кв.м)

3. Наличие объектов (в том числе благоустройства), расположенных в границах дворовой территории:

- Детская игровая площадка – *да*
- Спортивная площадка – *нет*
- Парковка – *да*
- Зона обслуживания торговым объектом – *нет*
- Озеленение - *да*
- Площадка для выгула животных – *нет*
- Площадка отдыха - *нет*
- Пожарный проезд к школе – *нет*
- Проезжая часть - *да*
- Тротуар - *да*
- Хозяйственная площадка – *нет*

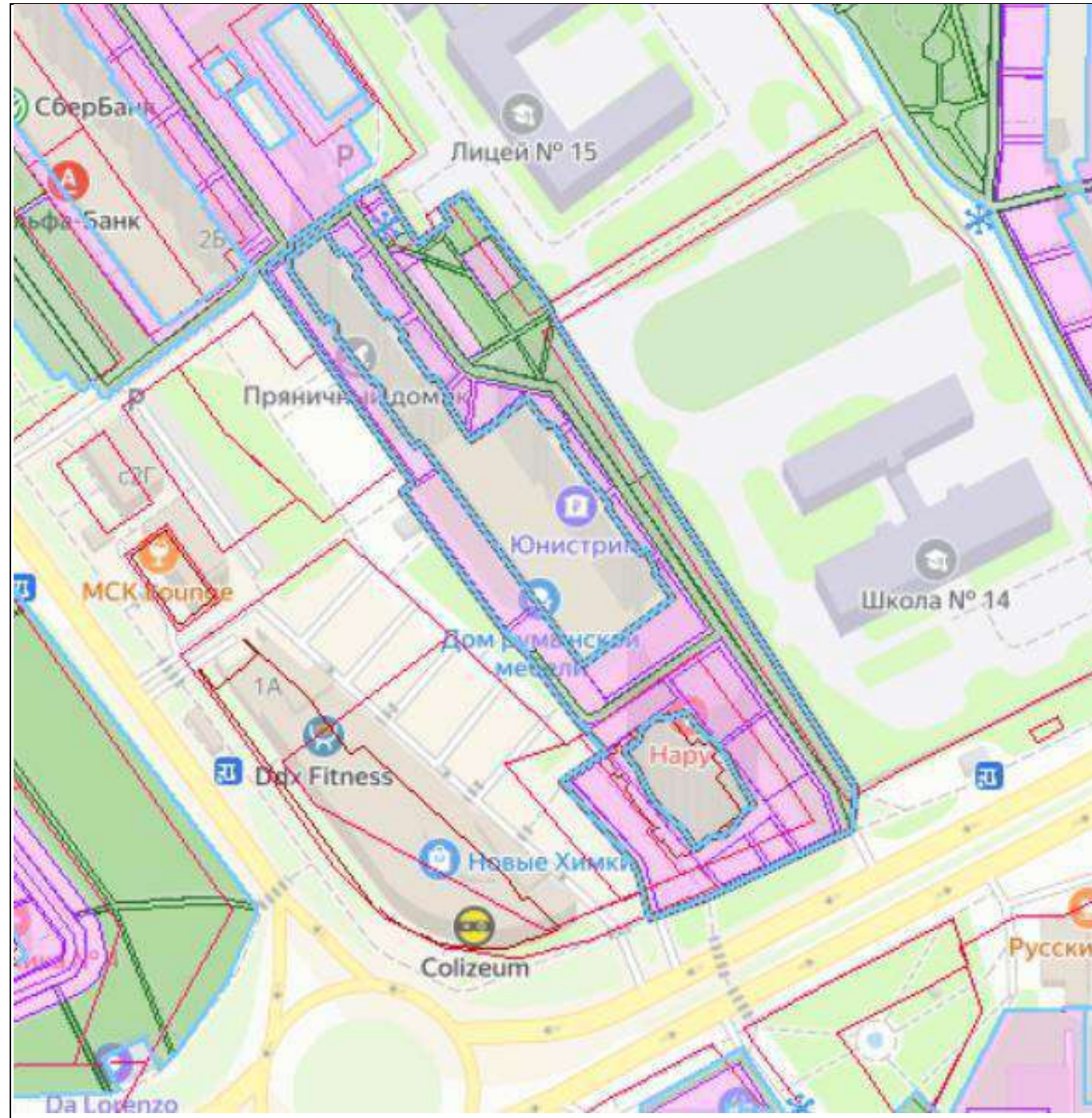
4. Графическое отображение:

Условные обозначения:

	Граница дворовой территории
	Граница обслуживания МБУ «ОГХ»
	Граница обслуживания Управляющей организации
	Граница обслуживания иных юр. лиц
	Граница объекта благоустройства
	Место временного хранения снега



Графическая часть.





# УТВЕРЖДЕНА

Советом депутатов городского  
округа Химки Московской области  
от 28.11.2024 № 39/3

## СХЕМА ГРАНИЦ ПРИЛЕГАЮЩИХ ТЕРРИТОРИЙ

### Справочная информация

1. Местоположение дворовой территории (адресные ориентиры):

*Дружбы ул д. 4, 6 (Новые Химки)*







2. Площадь обслуживания дворовой территории: 8023.63 (кв.м)

3. Наличие объектов (в том числе благоустройства), расположенных в границах дворовой территории:

- Детская игровая площадка – *да*
- Спортивная площадка – *да*
- Парковка – *да*
- Зона обслуживания торговым объектом – *нет*
- Озеленение - *да*
- Площадка для выгула животных – *нет*
- Площадка отдыха - *нет*
- Пожарный проезд к школе – *нет*
- Проезжая часть - *да*
- Тротуар - *да*
- Хозяйственная площадка – *нет*

4. Графическое отображение:

Условные обозначения:

	Граница дворовой территории
	Граница обслуживания МБУ «ОГХ»
	Граница обслуживания Управляющей организации
	Граница обслуживания иных юр. лиц
	Граница объекта благоустройства
	Место временного хранения снега

Графическая часть.



# УТВЕРЖДЕНА

Советом депутатов городского  
округа Химки Московской области  
от 28.11.2024 № 39/3

## СХЕМА ГРАНИЦ ПРИЛЕГАЮЩИХ ТЕРРИТОРИЙ

### Справочная информация

1. Местоположение дворовой территории (адресные ориентиры):

*Дружбы ул д. 7 (Новые Химки)*







2. Площадь обслуживания дворовой территории: 7442.37 (кв.м)

3. Наличие объектов (в том числе благоустройства), расположенных в границах дворовой территории:

- Детская игровая площадка – *нет*
- Спортивная площадка – *нет*
- Парковка – *да*
- Зона обслуживания торговым объектом – *нет*
- Озеленение - *да*
- Площадка для выгула животных – *нет*
- Площадка отдыха - *нет*
- Пожарный проезд к школе – *нет*
- Проезжая часть - *да*
- Тротуар - *да*
- Хозяйственная площадка – *нет*

4. Графическое отображение:

Условные обозначения:

	Граница дворовой территории
	Граница обслуживания МБУ «ОГХ»
	Граница обслуживания Управляющей организации
	Граница обслуживания иных юр. лиц
	Граница объекта благоустройства
	Место временного хранения снега

Графическая часть.





# УТВЕРЖДЕНА

Советом депутатов городского  
округа Химки Московской области  
от 28.11.2024 № 39/3

## СХЕМА ГРАНИЦ ПРИЛЕГАЮЩИХ ТЕРРИТОРИЙ Справочная информация

1. Местоположение дворовой территории (адресные ориентиры):

*Дружбы ул д. 8, 8А (Новые Химки)*







2. Площадь обслуживания дворовой территории: 12829.06 (кв.м)

3. Наличие объектов (в том числе благоустройства), расположенных в границах дворовой территории:

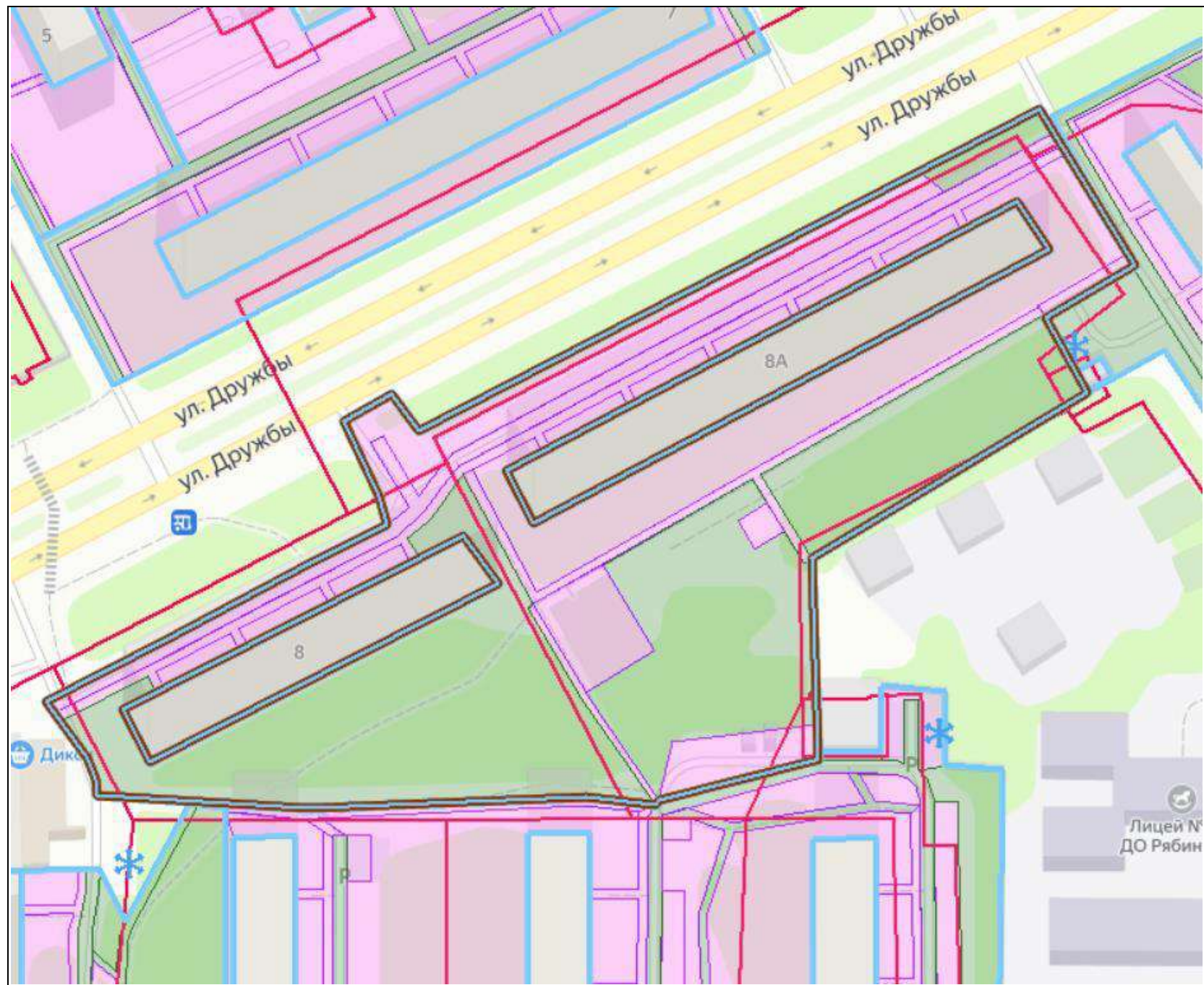
- Детская игровая площадка – *да*
- Спортивная площадка – *нет*
- Парковка – *да*
- Зона обслуживания торговым объектом – *нет*
- Озеленение - *да*
- Площадка для выгула животных – *нет*
- Площадка отдыха - *нет*
- Пожарный проезд к школе – *нет*
- Проезжая часть - *да*
- Тротуар - *да*
- Хозяйственная площадка – *нет*

4. Графическое отображение:

Условные обозначения:

	Граница дворовой территории
	Граница обслуживания МБУ «ОГХ»
	Граница обслуживания Управляющей организации
	Граница обслуживания иных юр. лиц
	Граница объекта благоустройства
	Место временного хранения снега

Графическая часть.



# УТВЕРЖДЕНА

Советом депутатов городского  
округа Химки Московской области  
от 28.11.2024 № 39/3

## СХЕМА ГРАНИЦ ПРИЛЕГАЮЩИХ ТЕРРИТОРИЙ Справочная информация

1. Местоположение дворовой территории (адресные ориентиры):

*Дружбы ул д. 10, 12, 14, Парковая ул д. 12 (Новые Химки)*







2. Площадь обслуживания дворовой территории: 31591.42 (кв.м)

3. Наличие объектов (в том числе благоустройства), расположенных в границах дворовой территории:

- Детская игровая площадка – *да*
- Спортивная площадка – *да*
- Парковка – *да*
- Зона обслуживания торговым объектом – *нет*
- Озеленение - *да*
- Площадка для выгула животных – *нет*
- Площадка отдыха - *нет*
- Пожарный проезд к школе – *нет*
- Проезжая часть - *да*
- Тротуар - *да*
- Хозяйственная площадка – *нет*

4. Графическое отображение:

Условные обозначения:

	Граница дворовой территории
	Граница обслуживания МБУ «ОГХ»
	Граница обслуживания Управляющей организации
	Граница обслуживания иных юр. лиц
	Граница объекта благоустройства
	Место временного хранения снега



Графическая часть. Масштаб 1:2000





# УТВЕРЖДЕНА

Советом депутатов городского  
округа Химки Московской области  
от 28.11.2024 № 39/3

## СХЕМА ГРАНИЦ ПРИЛЕГАЮЩИХ ТЕРРИТОРИЙ Справочная информация

1. Местоположение дворовой территории (адресные ориентиры):

*Жаринова ул д. 1 (Подрезково)*







2. Площадь обслуживания дворовой территории: 5280.76 (кв.м)

3. Наличие объектов (в том числе благоустройства), расположенных в границах дворовой территории:

- Детская игровая площадка – *нет*
- Спортивная площадка – *нет*
- Парковка – *да*
- Зона обслуживания торговым объектом – *нет*
- Озеленение - *да*
- Площадка для выгула животных – *нет*
- Площадка отдыха - *нет*
- Пожарный проезд к школе – *нет*
- Проезжая часть - *нет*
- Тротуар - *да*
- Хозяйственная площадка – *нет*

4. Графическое отображение:

Условные обозначения:

	Граница дворовой территории
	Граница обслуживания МБУ «ОГХ»
	Граница обслуживания Управляющей организации
	Граница обслуживания иных юр. лиц
	Граница объекта благоустройства
	Место временного хранения снега

Графическая часть.



# УТВЕРЖДЕНА

Советом депутатов городского  
округа Химки Московской области  
от 28.11.2024 № 39/3

## СХЕМА ГРАНИЦ ПРИЛЕГАЮЩИХ ТЕРРИТОРИЙ Справочная информация

1. Местоположение дворовой территории (адресные ориентиры):

*Жаринова ул д. 3, Центральная ул д. 5 (Подрезково)*







2. Площадь обслуживания дворовой территории: 7464.25 (кв.м)

3. Наличие объектов (в том числе благоустройства), расположенных в границах дворовой территории:

- Детская игровая площадка – *да*
- Спортивная площадка – *да*
- Парковка – *да*
- Зона обслуживания торговым объектом – *нет*
- Озеленение - *да*
- Площадка для выгула животных – *нет*
- Площадка отдыха - *нет*
- Пожарный проезд к школе – *нет*
- Проезжая часть - *да*
- Тротуар - *да*
- Хозяйственная площадка – *да*

4. Графическое отображение:

Условные обозначения:

	Граница дворовой территории
	Граница обслуживания МБУ «ОГХ»
	Граница обслуживания Управляющей организации
	Граница обслуживания иных юр. лиц
	Граница объекта благоустройства
	Место временного хранения снега

Графическая часть.





# УТВЕРЖДЕНА

Советом депутатов городского  
округа Химки Московской области  
от 28.11.2024 № 39/3

## СХЕМА ГРАНИЦ ПРИЛЕГАЮЩИХ ТЕРРИТОРИЙ Справочная информация

1. Местоположение дворовой территории (адресные ориентиры):

*Жаринова ул д. 5 (Подрезково) (блокированная застройка)*







2. Площадь обслуживания дворовой территории: 3851.33 (кв.м)

3. Наличие объектов (в том числе благоустройства), расположенных в границах дворовой территории:

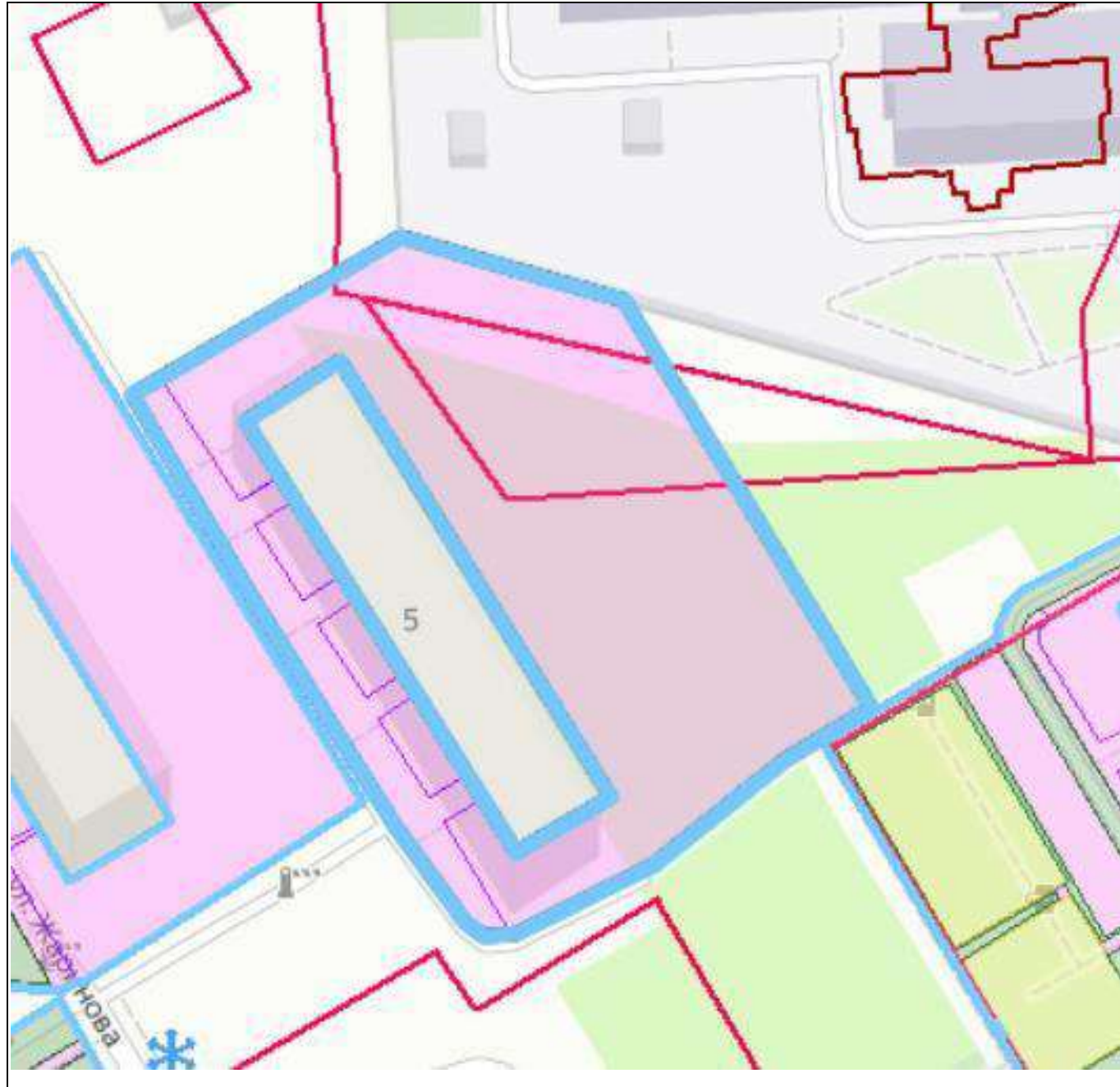
- Детская игровая площадка – *нет*
- Спортивная площадка – *нет*
- Парковка – *нет*
- Зона обслуживания торговым объектом – *нет*
- Озеленение - *да*
- Площадка для выгула животных – *нет*
- Площадка отдыха - *нет*
- Пожарный проезд к школе – *нет*
- Проезжая часть - *нет*
- Тротуар - *да*
- Хозяйственная площадка – *нет*

4. Графическое отображение:

Условные обозначения:

	Граница дворовой территории
	Граница обслуживания МБУ «ОГХ»
	Граница обслуживания Управляющей организации
	Граница обслуживания иных юр. лиц
	Граница объекта благоустройства
	Место временного хранения снега

Графическая часть.



# УТВЕРЖДЕНА

Советом депутатов городского  
округа Химки Московской области  
от 28.11.2024 № 39/3

## СХЕМА ГРАНИЦ ПРИЛЕГАЮЩИХ ТЕРРИТОРИЙ

### Справочная информация

1. Местоположение дворовой территории (адресные ориентиры):

*Жаринова ул д. 6, Центральная ул д. 1 (Подрезково)*







2. Площадь обслуживания дворовой территории: 4342.85 (кв.м)

3. Наличие объектов (в том числе благоустройства), расположенных в границах дворовой территории:

- Детская игровая площадка – *да*
- Спортивная площадка – *нет*
- Парковка – *да*
- Зона обслуживания торговым объектом – *нет*
- Озеленение - *да*
- Площадка для выгула животных – *нет*
- Площадка отдыха - *нет*
- Пожарный проезд к школе – *нет*
- Проезжая часть - *да*
- Тротуар - *да*
- Хозяйственная площадка – *да*

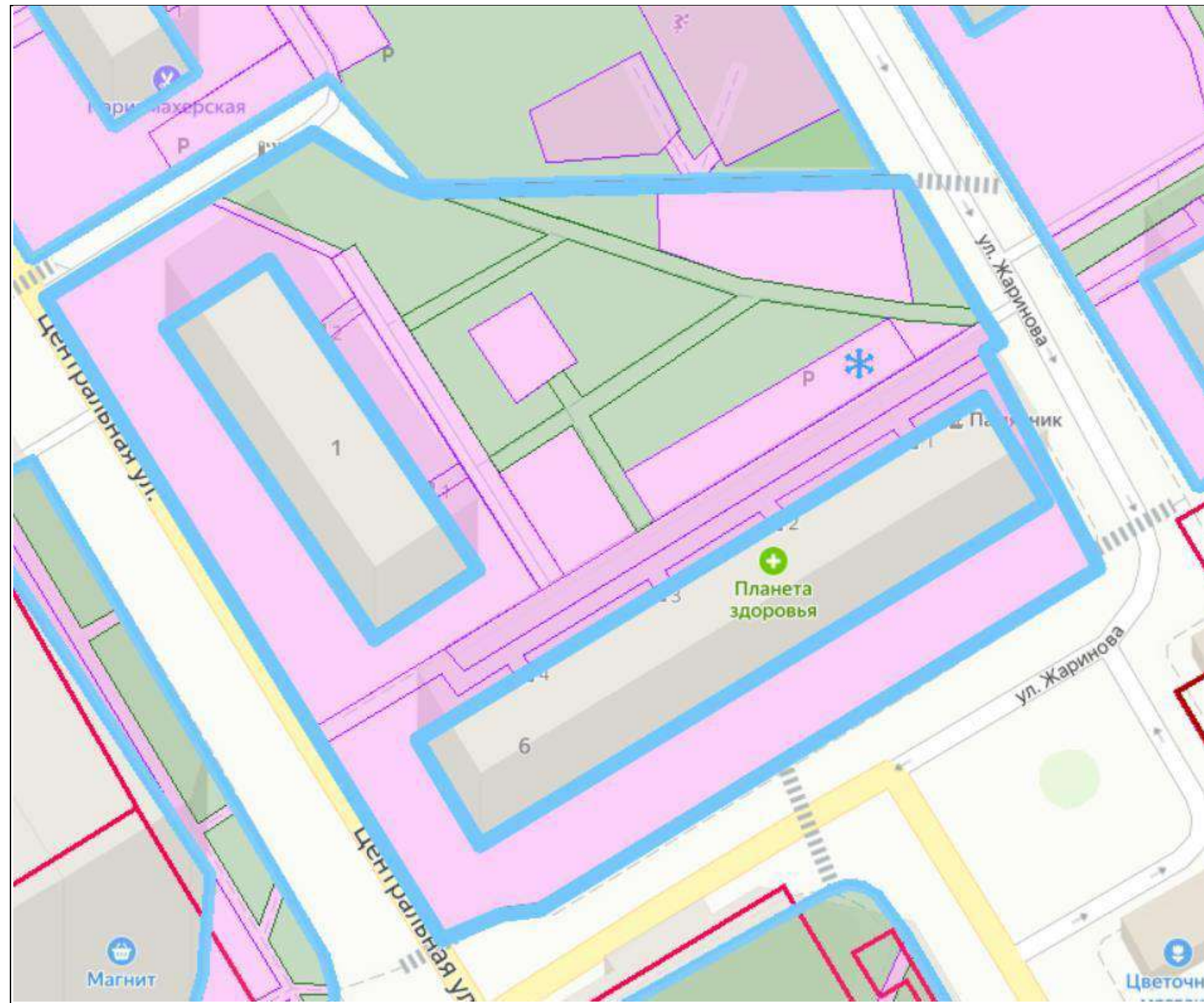
4. Графическое отображение:

Условные обозначения:

	Граница дворовой территории
	Граница обслуживания МБУ «ОГХ»
	Граница обслуживания Управляющей организации
	Граница обслуживания иных юр. лиц
	Граница объекта благоустройства
	Место временного хранения снега



Графическая часть. Масштаб 1:1000





# УТВЕРЖДЕНА

Советом депутатов городского  
округа Химки Московской области  
от 28.11.2024 № 39/3

## СХЕМА ГРАНИЦ ПРИЛЕГАЮЩИХ ТЕРРИТОРИЙ

### Справочная информация

1. Местоположение дворовой территории (адресные ориентиры):

*Жаринова ул д. 8, 9, 11 (Подрезково)*







2. Площадь обслуживания дворовой территории: 9139.84 (кв.м)

3. Наличие объектов (в том числе благоустройства), расположенных в границах дворовой территории:

- Детская игровая площадка – *да*
- Спортивная площадка – *нет*
- Парковка – *да*
- Зона обслуживания торговым объектом – *нет*
- Озеленение - *да*
- Площадка для выгула животных – *нет*
- Площадка отдыха - *нет*
- Пожарный проезд к школе – *нет*
- Проезжая часть - *да*
- Тротуар - *да*
- Хозяйственная площадка – *нет*

4. Графическое отображение:

Условные обозначения:

	Граница дворовой территории
	Граница обслуживания МБУ «ОГХ»
	Граница обслуживания Управляющей организации
	Граница обслуживания иных юр. лиц
	Граница объекта благоустройства
	Место временного хранения снега

Графическая часть.



# УТВЕРЖДЕНА

Советом депутатов городского  
округа Химки Московской области  
от 28.11.2024 № 39/3

## СХЕМА ГРАНИЦ ПРИЛЕГАЮЩИХ ТЕРРИТОРИЙ Справочная информация

1. Местоположение дворовой территории (адресные ориентиры):

*Жаринова ул д. 10, 12, 13, 14, 15 (Подрезково)*







2. Площадь обслуживания дворовой территории: 15375.27 (кв.м)

3. Наличие объектов (в том числе благоустройства), расположенных в границах дворовой территории:

- Детская игровая площадка – *да*
- Спортивная площадка – *да*
- Парковка – *да*
- Зона обслуживания торговым объектом – *нет*
- Озеленение - *да*
- Площадка для выгула животных – *нет*
- Площадка отдыха - *нет*
- Пожарный проезд к школе – *нет*
- Проезжая часть - *да*
- Тротуар - *да*
- Хозяйственная площадка – *нет*

4. Графическое отображение:

Условные обозначения:

	Граница дворовой территории
	Граница обслуживания МБУ «ОГХ»
	Граница обслуживания Управляющей организации
	Граница обслуживания иных юр. лиц
	Граница объекта благоустройства
	Место временного хранения снега



Графическая часть.





# УТВЕРЖДЕНА

Советом депутатов городского  
округа Химки Московской области  
от 28.11.2024 № 39/3

## СХЕМА ГРАНИЦ ПРИЛЕГАЮЩИХ ТЕРРИТОРИЙ Справочная информация

1. Местоположение дворовой территории (адресные ориентиры):

*Жаринова ул д. 10, 12, 13, 14, 15 (Подрезково)*







2. Площадь обслуживания дворовой территории: 15375.27 (кв.м)

3. Наличие объектов (в том числе благоустройства), расположенных в границах дворовой территории:

- Детская игровая площадка – *да*
- Спортивная площадка – *да*
- Парковка – *да*
- Зона обслуживания торговым объектом – *нет*
- Озеленение - *да*
- Площадка для выгула животных – *нет*
- Площадка отдыха - *нет*
- Пожарный проезд к школе – *нет*
- Проезжая часть - *да*
- Тротуар - *да*
- Хозяйственная площадка – *нет*

4. Графическое отображение:

Условные обозначения:

	Граница дворовой территории
	Граница обслуживания МБУ «ОГХ»
	Граница обслуживания Управляющей организации
	Граница обслуживания иных юр. лиц
	Граница объекта благоустройства
	Место временного хранения снега

Графическая часть.



# УТВЕРЖДЕНА

Советом депутатов городского  
округа Химки Московской области  
от 28.11.2024 № 39/3

## СХЕМА ГРАНИЦ ПРИЛЕГАЮЩИХ ТЕРРИТОРИЙ

### Справочная информация

1. Местоположение дворовой территории (адресные ориентиры):

*Железнодорожная ул д. 1 (Подрезково)*







2. Площадь обслуживания дворовой территории: 6837.77 (кв.м)

3. Наличие объектов (в том числе благоустройства), расположенных в границах дворовой территории:

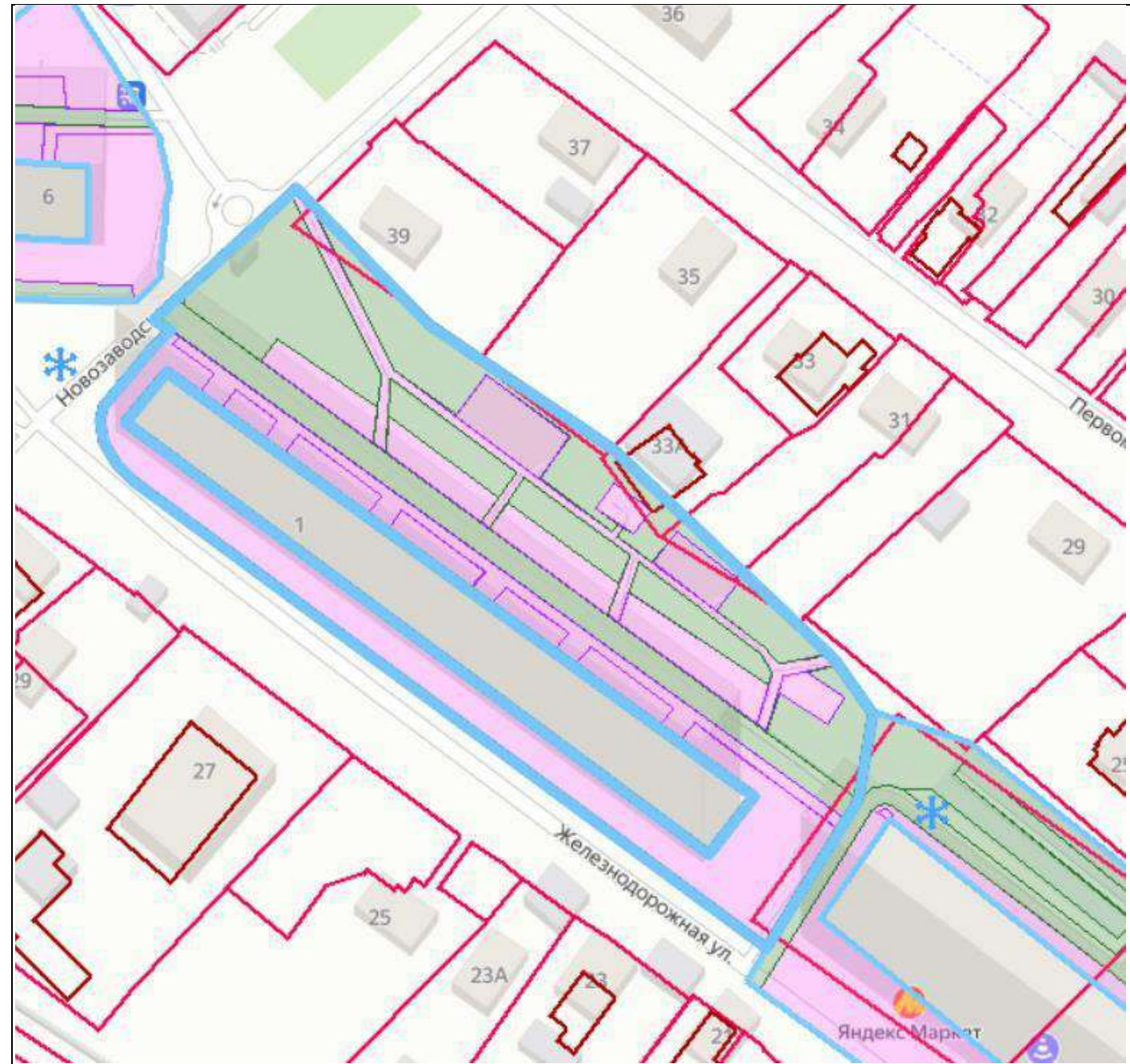
- Детская игровая площадка – *да*
- Спортивная площадка – *да*
- Парковка – *да*
- Зона обслуживания торговым объектом – *нет*
- Озеленение - *да*
- Площадка для выгула животных – *нет*
- Площадка отдыха - *да*
- Пожарный проезд к школе – *нет*
- Проезжая часть - *да*
- Тротуар - *да*
- Хозяйственная площадка – *нет*

4. Графическое отображение:

Условные обозначения:

	Граница дворовой территории
	Граница обслуживания МБУ «ОГХ»
	Граница обслуживания Управляющей организации
	Граница обслуживания иных юр. лиц
	Граница объекта благоустройства
	Место временного хранения снега

Графическая часть.





# УТВЕРЖДЕНА

Советом депутатов городского  
округа Химки Московской области  
от 28.11.2024 № 39/3

## СХЕМА ГРАНИЦ ПРИЛЕГАЮЩИХ ТЕРРИТОРИЙ

### Справочная информация

1. Местоположение дворовой территории (адресные ориентиры):

*Железнодорожная ул д. 2, 2А (Подрезково)*







2. Площадь обслуживания дворовой территории: 8401.49 (кв.м)

3. Наличие объектов (в том числе благоустройства), расположенных в границах дворовой территории:

- Детская игровая площадка – *да*
- Спортивная площадка – *нет*
- Парковка – *да*
- Зона обслуживания торговым объектом – *нет*
- Озеленение - *да*
- Площадка для выгула животных – *нет*
- Площадка отдыха - *нет*
- Пожарный проезд к школе – *нет*
- Проезжая часть - *да*
- Тротуар - *да*
- Хозяйственная площадка – *нет*

4. Графическое отображение:

Условные обозначения:

	Граница дворовой территории
	Граница обслуживания МБУ «ОГХ»
	Граница обслуживания Управляющей организации
	Граница обслуживания иных юр. лиц
	Граница объекта благоустройства
	Место временного хранения снега

Графическая часть.



# УТВЕРЖДЕНА

Советом депутатов городского  
округа Химки Московской области  
от 28.11.2024 № 39/3

## СХЕМА ГРАНИЦ ПРИЛЕГАЮЩИХ ТЕРРИТОРИЙ Справочная информация

1. Местоположение дворовой территории (адресные ориентиры):

*Железнодорожная ул д. 33, к. 1, 2, 3 (Сходня)*







2. Площадь обслуживания дворовой территории: 11558.73 (кв.м)

3. Наличие объектов (в том числе благоустройства), расположенных в границах дворовой территории:

- Детская игровая площадка – *да*
- Спортивная площадка – *да*
- Парковка – *да*
- Зона обслуживания торговым объектом – *нет*
- Озеленение - *да*
- Площадка для выгула животных – *нет*
- Площадка отдыха - *нет*
- Пожарный проезд к школе – *нет*
- Проезжая часть - *да*
- Тротуар - *да*
- Хозяйственная площадка – *нет*

4. Графическое отображение:

Условные обозначения:

	Граница дворовой территории
	Граница обслуживания МБУ «ОГХ»
	Граница обслуживания Управляющей организации
	Граница обслуживания иных юр. лиц
	Граница объекта благоустройства
	Место временного хранения снега



Графическая часть.





# УТВЕРЖДЕНА

Советом депутатов городского  
округа Химки Московской области  
от 28.11.2024 № 39/3

## СХЕМА ГРАНИЦ ПРИЛЕГАЮЩИХ ТЕРРИТОРИЙ

### Справочная информация

1. Местоположение дворовой территории (адресные ориентиры):

*3. Космодемьянской ул д. 1, 3, 5Б (Старые Химки)*







2. Площадь обслуживания дворовой территории: 8749.36 (кв.м)

3. Наличие объектов (в том числе благоустройства), расположенных в границах дворовой территории:

- Детская игровая площадка – *нет*
- Спортивная площадка – *нет*
- Парковка – *да*
- Зона обслуживания торговым объектом – *нет*
- Озеленение - *да*
- Площадка для выгула животных – *нет*
- Площадка отдыха - *нет*
- Пожарный проезд к школе – *нет*
- Проезжая часть - *да*
- Тротуар - *да*
- Хозяйственная площадка – *нет*

4. Графическое отображение:

Условные обозначения:

	Граница дворовой территории
	Граница обслуживания МБУ «ОГХ»
	Граница обслуживания Управляющей организации
	Граница обслуживания иных юр. лиц
	Граница объекта благоустройства
	Место временного хранения снега

Графическая часть.



# УТВЕРЖДЕНА

Советом депутатов городского  
округа Химки Московской области  
от 28.11.2024 № 39/3

## СХЕМА ГРАНИЦ ПРИЛЕГАЮЩИХ ТЕРРИТОРИЙ Справочная информация

1. Местоположение дворовой территории (адресные ориентиры):

*3. Космодемьянской ул д. 5, Спартаковская ул д. 5/7, 7, 9 (Старые Химки)  
(блокированная застройка)*







2. Площадь обслуживания дворовой территории: 14975.61 (кв.м)

3. Наличие объектов (в том числе благоустройства), расположенных в границах дворовой территории:

- Детская игровая площадка – *да*
- Спортивная площадка – *да*
- Парковка – *да*
- Зона обслуживания торговым объектом – *нет*
- Озеленение - *да*
- Площадка для выгула животных – *нет*
- Площадка отдыха - *нет*
- Пожарный проезд к школе – *нет*
- Проезжая часть - *да*
- Тротуар - *да*
- Хозяйственная площадка – *нет*

4. Графическое отображение:

Условные обозначения:

	Граница дворовой территории
	Граница обслуживания МБУ «ОГХ»
	Граница обслуживания Управляющей организации
	Граница обслуживания иных юр. лиц
	Граница объекта благоустройства
	Место временного хранения снега



Графическая часть.





# УТВЕРЖДЕНА

Советом депутатов городского  
округа Химки Московской области  
от 28.11.2024 № 39/3

## СХЕМА ГРАНИЦ ПРИЛЕГАЮЩИХ ТЕРРИТОРИЙ Справочная информация

1. Местоположение дворовой территории (адресные ориентиры):  
*3. Космодемьянской ул д. 6 (Старые Химки) (блокированная застройка)*







2. Площадь обслуживания дворовой территории: *3150.66* (кв.м)

3. Наличие объектов (в том числе благоустройства), расположенных в границах дворовой территории:

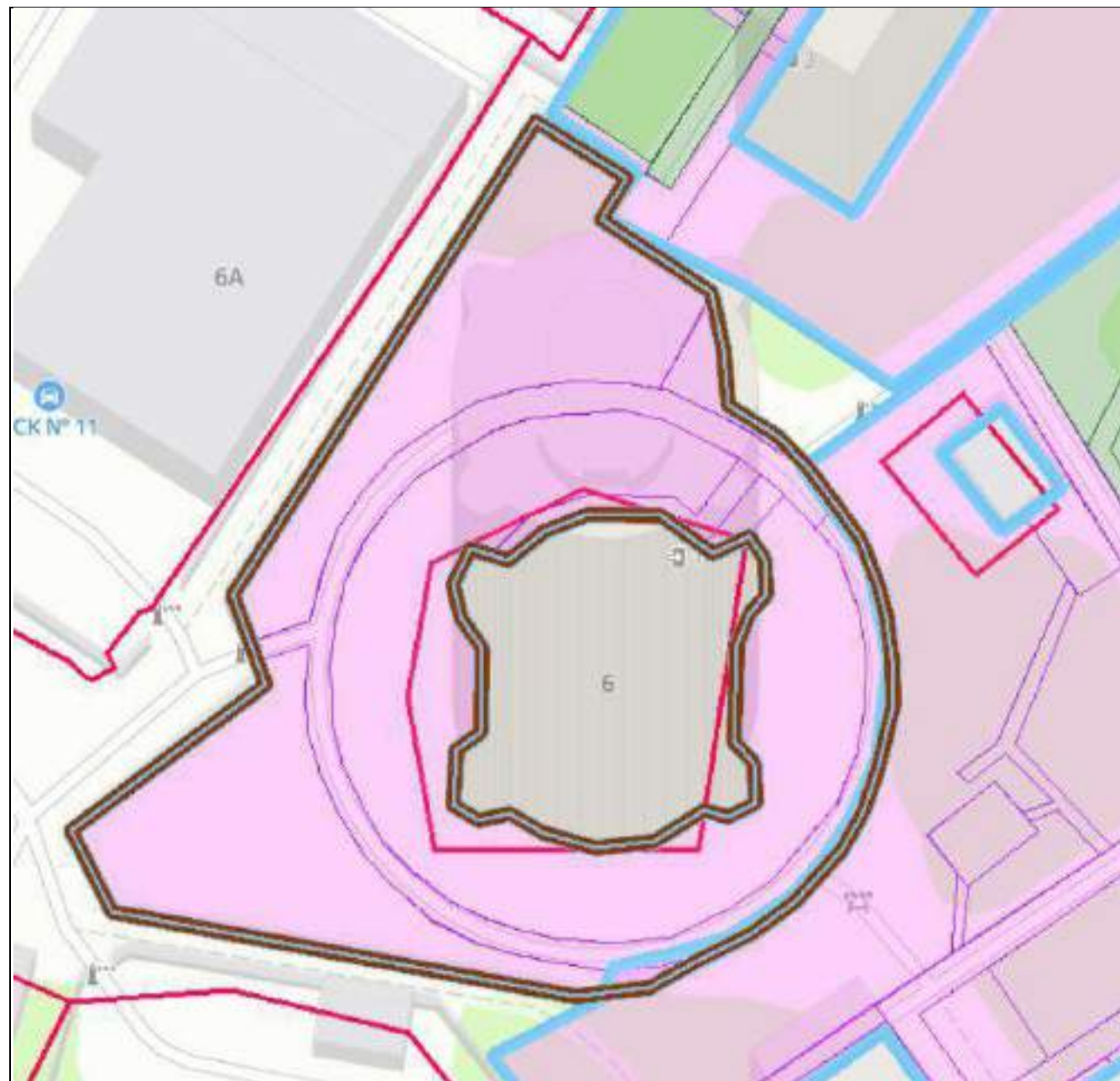
- Детская игровая площадка – *нет*
- Спортивная площадка – *нет*
- Парковка – *да*
- Зона обслуживания торговым объектом – *нет*
- Озеленение - *да*
- Площадка для выгула животных – *нет*
- Площадка отдыха - *нет*
- Пожарный проезд к школе – *нет*
- Проезжая часть - *да*
- Тротуар - *да*
- Хозяйственная площадка – *нет*

4. Графическое отображение:

Условные обозначения:

	Граница дворовой территории
	Граница обслуживания МБУ «ОГХ»
	Граница обслуживания Управляющей организации
	Граница обслуживания иных юр. лиц
	Граница объекта благоустройства
	Место временного хранения снега

Графическая часть.



# УТВЕРЖДЕНА

Советом депутатов городского  
округа Химки Московской области  
от 28.11.2024 № 39/3

## СХЕМА ГРАНИЦ ПРИЛЕГАЮЩИХ ТЕРРИТОРИЙ Справочная информация

1. Местоположение дворовой территории (адресные ориентиры):

*Загородная ул д. 1, 3 (Клязьма-Старбеево)*







2. Площадь обслуживания дворовой территории: 5141.34 (кв.м)

3. Наличие объектов (в том числе благоустройства), расположенных в границах дворовой территории:

- Детская игровая площадка – *да*
- Спортивная площадка – *нет*
- Парковка – *нет*
- Зона обслуживания торговым объектом – *нет*
- Озеленение - *да*
- Площадка для выгула животных – *нет*
- Площадка отдыха - *нет*
- Пожарный проезд к школе – *нет*
- Проезжая часть - *да*
- Тротуар - *да*
- Хозяйственная площадка – *нет*

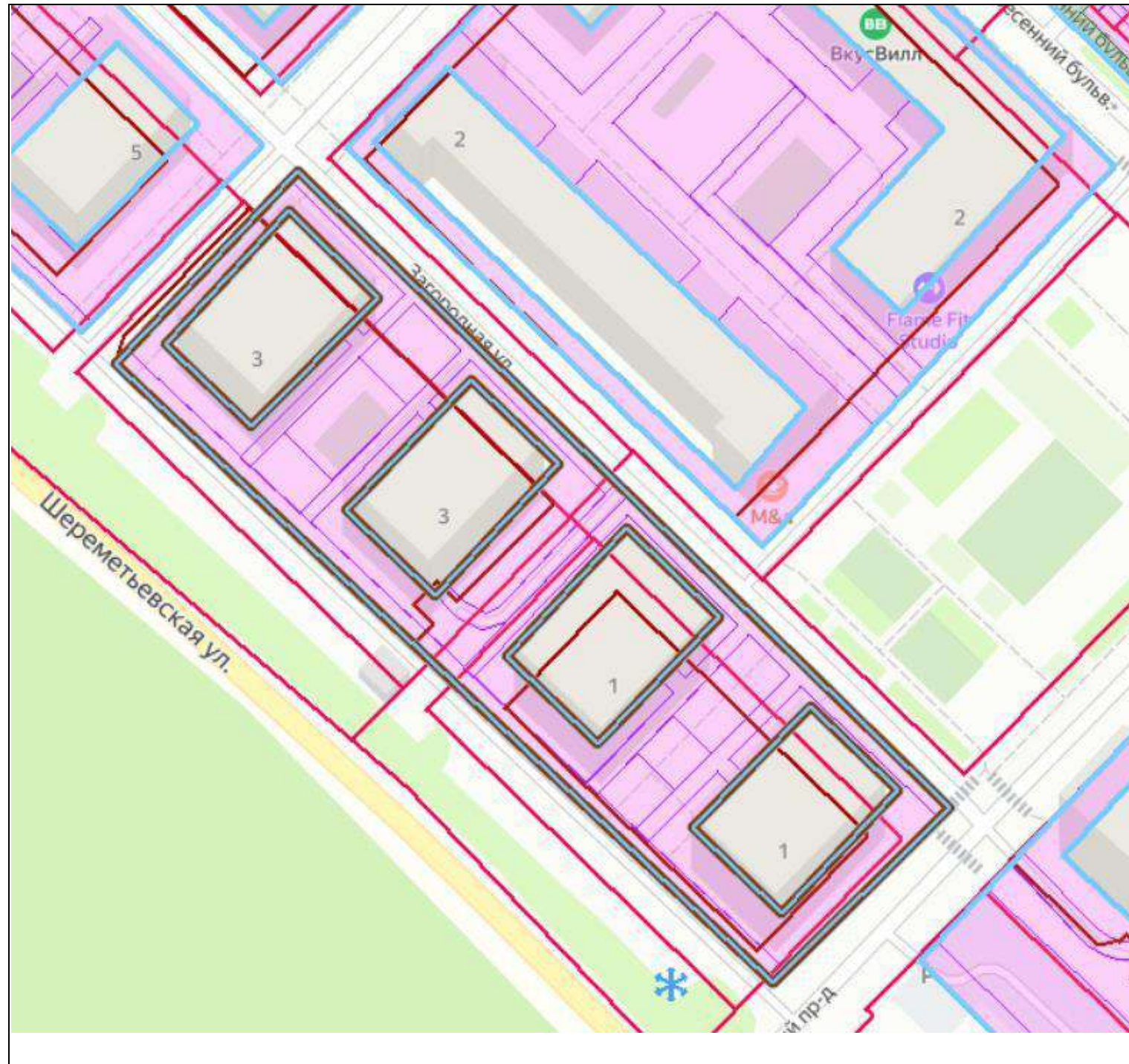
4. Графическое отображение:

Условные обозначения:

	Граница дворовой территории
	Граница обслуживания МБУ «ОГХ»
	Граница обслуживания Управляющей организации
	Граница обслуживания иных юр. лиц
	Граница объекта благоустройства
	Место временного хранения снега



Графическая часть.





# УТВЕРЖДЕНА

Советом депутатов городского  
округа Химки Московской области  
от 28.11.2024 № 39/3

## СХЕМА ГРАНИЦ ПРИЛЕГАЮЩИХ ТЕРРИТОРИЙ Справочная информация

1. Местоположение дворовой территории (адресные ориентиры):  
*Загородная ул д. 2 (Клязьма-Старбеево)*







2. Площадь обслуживания дворовой территории: *6179.55* (кв.м)

3. Наличие объектов (в том числе благоустройства), расположенных в границах дворовой территории:

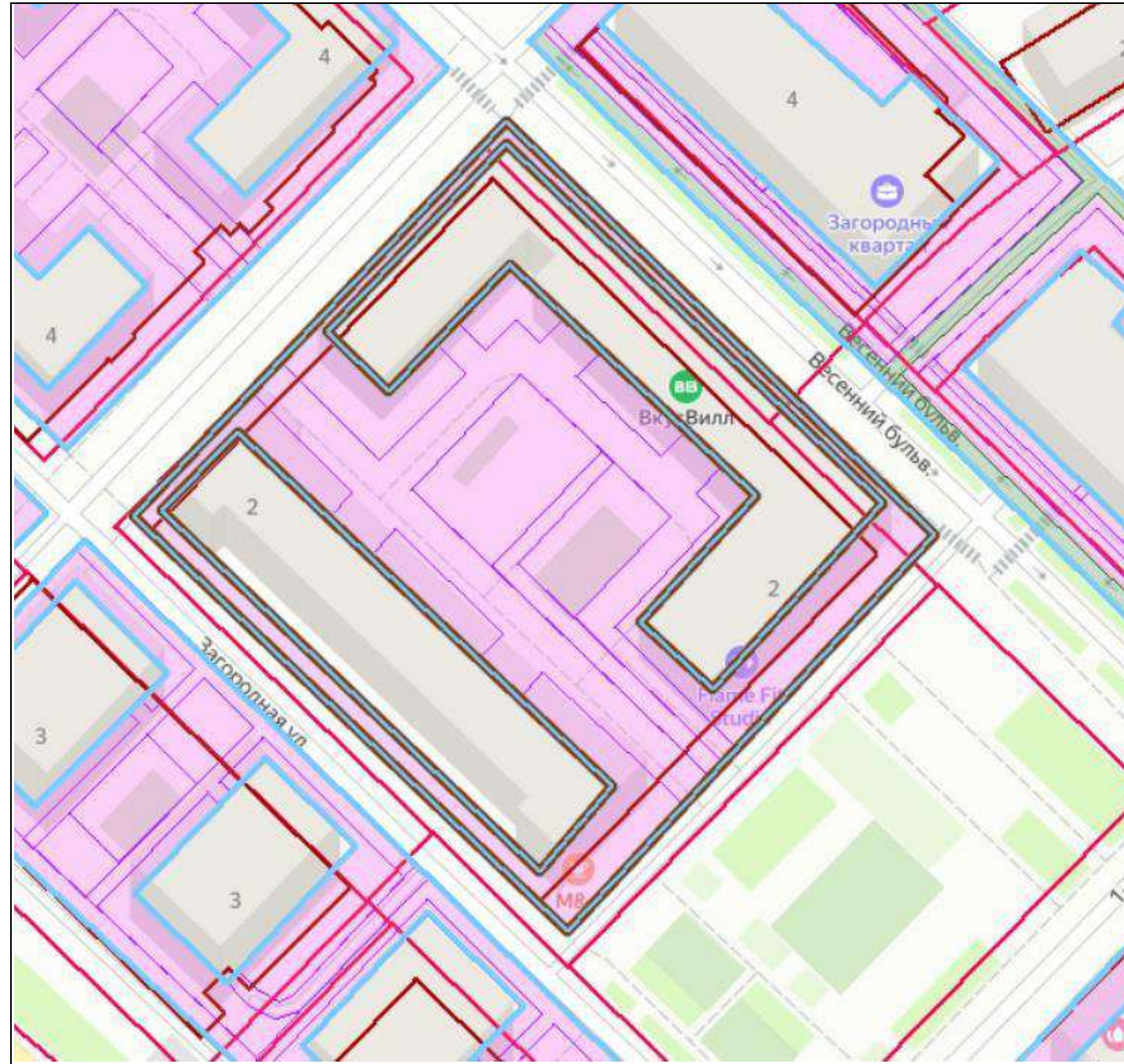
- Детская игровая площадка – *да*
- Спортивная площадка – *нет*
- Парковка – *нет*
- Зона обслуживания торговым объектом – *нет*
- Озеленение - *да*
- Площадка для выгула животных – *нет*
- Площадка отдыха - *нет*
- Пожарный проезд к школе – *нет*
- Проезжая часть - *нет*
- Тротуар - *да*
- Хозяйственная площадка – *нет*

4. Графическое отображение:

Условные обозначения:

	Граница дворовой территории
	Граница обслуживания МБУ «ОГХ»
	Граница обслуживания Управляющей организации
	Граница обслуживания иных юр. лиц
	Граница объекта благоустройства
	Место временного хранения снега

Графическая часть.



# УТВЕРЖДЕНА

Советом депутатов городского  
округа Химки Московской области  
от 28.11.2024 № 39/3

## СХЕМА ГРАНИЦ ПРИЛЕГАЮЩИХ ТЕРРИТОРИЙ

### Справочная информация

1. Местоположение дворовой территории (адресные ориентиры):

*Загородная ул д. 4 (Клязьма-Старбеево)*







2. Площадь обслуживания дворовой территории: 4673.99 (кв.м)

3. Наличие объектов (в том числе благоустройства), расположенных в границах дворовой территории:

- Детская игровая площадка – *да*
- Спортивная площадка – *нет*
- Парковка – *нет*
- Зона обслуживания торговым объектом – *нет*
- Озеленение - *да*
- Площадка для выгула животных – *нет*
- Площадка отдыха - *нет*
- Пожарный проезд к школе – *нет*
- Проезжая часть - *нет*
- Тротуар - *да*
- Хозяйственная площадка – *нет*

4. Графическое отображение:

Условные обозначения:

	Граница дворовой территории
	Граница обслуживания МБУ «ОГХ»
	Граница обслуживания Управляющей организации
	Граница обслуживания иных юр. лиц
	Граница объекта благоустройства
	Место временного хранения снега



Графическая часть.





# УТВЕРЖДЕНА

Советом депутатов городского  
округа Химки Московской области  
от 28.11.2024 № 39/3

## СХЕМА ГРАНИЦ ПРИЛЕГАЮЩИХ ТЕРРИТОРИЙ Справочная информация

1. Местоположение дворовой территории (адресные ориентиры):

*Загородная ул д. 5 (Клязьма-Старбеево)*







2. Площадь обслуживания дворовой территории: 2685.28 (кв.м)

3. Наличие объектов (в том числе благоустройства), расположенных в границах дворовой территории:

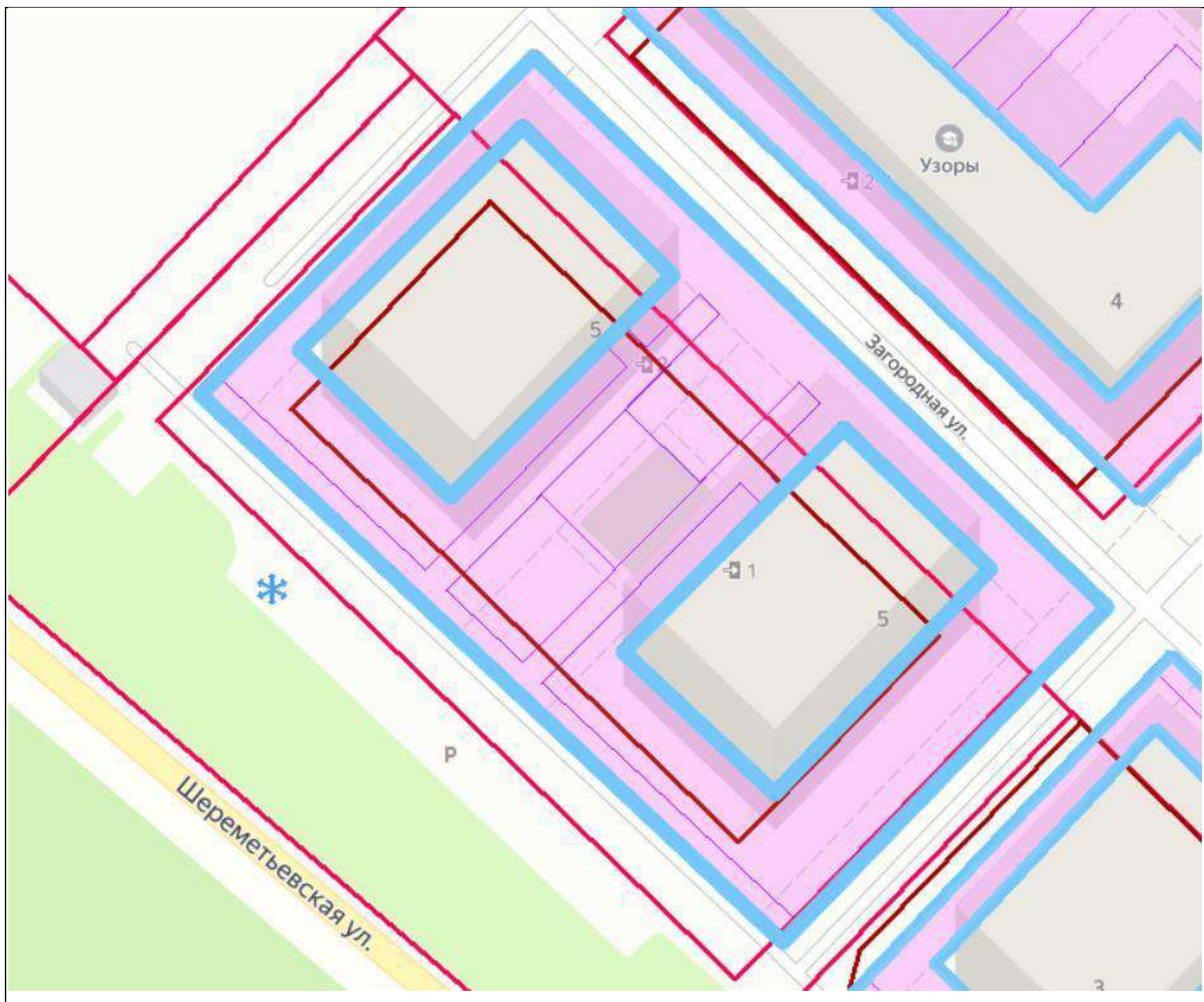
- Детская игровая площадка – *да*
- Спортивная площадка – *нет*
- Парковка – *нет*
- Зона обслуживания торговым объектом – *нет*
- Озеленение - *да*
- Площадка для выгула животных – *нет*
- Площадка отдыха - *нет*
- Пожарный проезд к школе – *нет*
- Проезжая часть - *нет*
- Тротуар - *да*
- Хозяйственная площадка – *нет*

4. Графическое отображение:

Условные обозначения:

	Граница дворовой территории
	Граница обслуживания МБУ «ОГХ»
	Граница обслуживания Управляющей организации
	Граница обслуживания иных юр. лиц
	Граница объекта благоустройства
	Место временного хранения снега

Графическая часть.



# УТВЕРЖДЕНА

Советом депутатов городского  
округа Химки Московской области  
от 28.11.2024 № 39/3

## СХЕМА ГРАНИЦ ПРИЛЕГАЮЩИХ ТЕРРИТОРИЙ Справочная информация

1. Местоположение дворовой территории (адресные ориентиры):  
*Заречная ул д. 1, 2 к. 1, 2, 3 (Новогорск) (блокированная застройка)*







2. Площадь обслуживания дворовой территории: 11917.23 (кв.м)

3. Наличие объектов (в том числе благоустройства), расположенных в границах дворовой территории:

- Детская игровая площадка – *да*
- Спортивная площадка – *нет*
- Парковка – *да*
- Зона обслуживания торговым объектом – *нет*
- Озеленение - *да*
- Площадка для выгула животных – *нет*
- Площадка отдыха - *нет*
- Пожарный проезд к школе – *нет*
- Проезжая часть - *да*
- Тротуар - *да*
- Хозяйственная площадка – *нет*

4. Графическое отображение:

Условные обозначения:

	Граница дворовой территории
	Граница обслуживания МБУ «ОГХ»
	Граница обслуживания Управляющей организации
	Граница обслуживания иных юр. лиц
	Граница объекта благоустройства
	Место временного хранения снега



Графическая часть.





# УТВЕРЖДЕНА

Советом депутатов городского  
округа Химки Московской области  
от 28.11.2024 № 39/3

## СХЕМА ГРАНИЦ ПРИЛЕГАЮЩИХ ТЕРРИТОРИЙ Справочная информация

1. Местоположение дворовой территории (адресные ориентиры):

*Заречная ул д. 3 к. 1, 2, 3, д. 4 к. 1, 2, 3, д. 5 к. 1, 2, д. 6 к. 1, 2, д. 7 к. 1, 2, 3 (Новогорск)  
(блокированная застройка)*







2. Площадь обслуживания дворовой территории: 35128.15 (кв.м)

3. Наличие объектов (в том числе благоустройства), расположенных в границах дворовой территории:

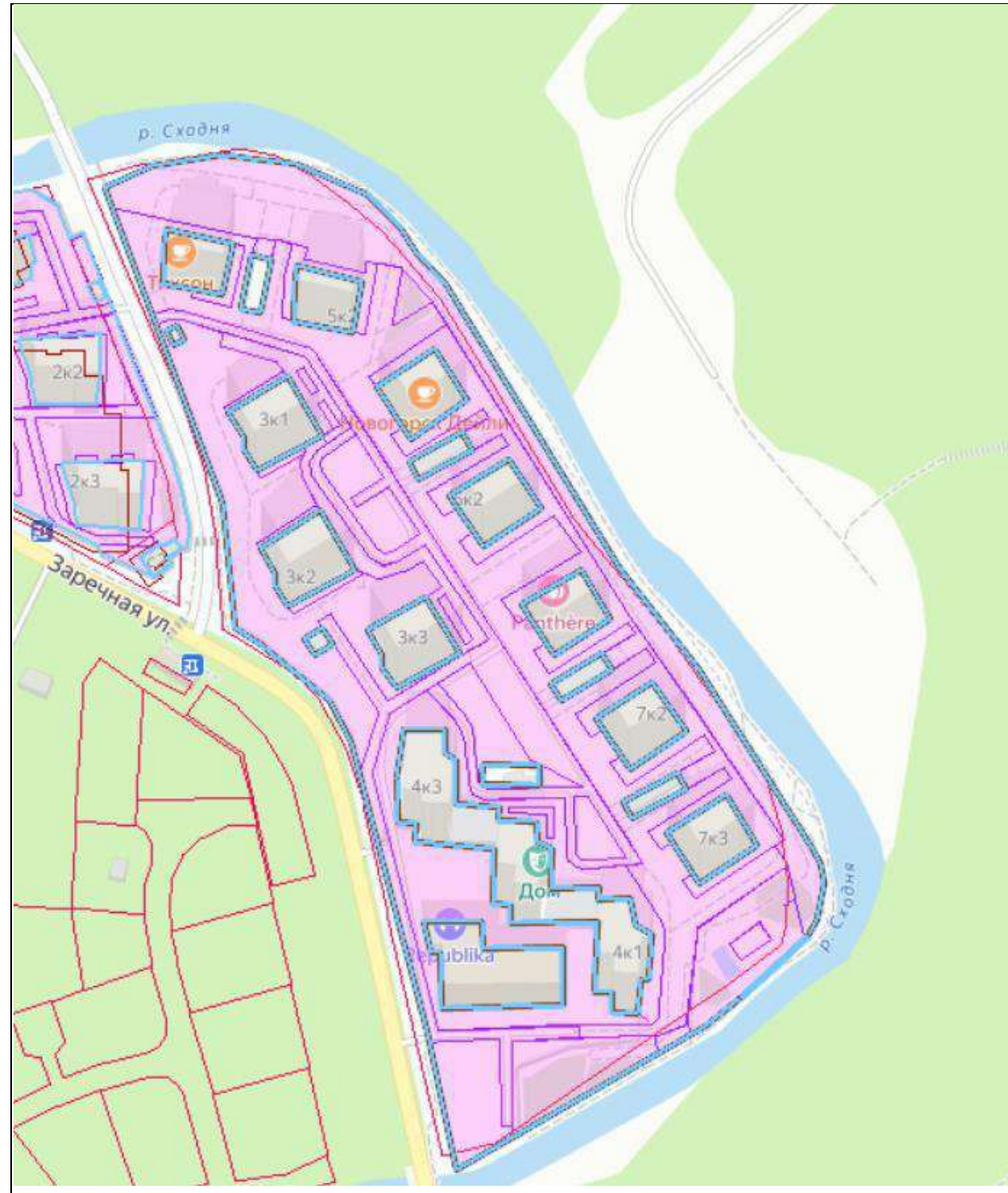
- Детская игровая площадка – *да*
- Спортивная площадка – *нет*
- Парковка – *нет*
- Зона обслуживания торговым объектом – *нет*
- Озеленение - *да*
- Площадка для выгула животных – *нет*
- Площадка отдыха - *да*
- Пожарный проезд к школе – *нет*
- Проезжая часть - *да*
- Тротуар - *да*
- Хозяйственная площадка – *нет*

4. Графическое отображение:

Условные обозначения:

	Граница дворовой территории
	Граница обслуживания МБУ «ОГХ»
	Граница обслуживания Управляющей организации
	Граница обслуживания иных юр. лиц
	Граница объекта благоустройства
	Место временного хранения снега

Графическая часть.



# УТВЕРЖДЕНА

Советом депутатов городского  
округа Химки Московской области  
от 28.11.2024 № 39/3

## СХЕМА ГРАНИЦ ПРИЛЕГАЮЩИХ ТЕРРИТОРИЙ Справочная информация

1. Местоположение дворовой территории (адресные ориентиры):

*Зеленая ул д. 1, 2, 4 (Левый Берег)*







2. Площадь обслуживания дворовой территории: 18605.33 (кв.м)

3. Наличие объектов (в том числе благоустройства), расположенных в границах дворовой территории:

- Детская игровая площадка – *да*
- Спортивная площадка – *да*
- Парковка – *да*
- Зона обслуживания торговым объектом – *нет*
- Озеленение - *да*
- Площадка для выгула животных – *нет*
- Площадка отдыха - *нет*
- Пожарный проезд к школе – *нет*
- Проезжая часть - *да*
- Тротуар - *да*
- Хозяйственная площадка – *нет*

4. Графическое отображение:

Условные обозначения:

	Граница дворовой территории
	Граница обслуживания МБУ «ОГХ»
	Граница обслуживания Управляющей организации
	Граница обслуживания иных юр. лиц
	Граница объекта благоустройства
	Место временного хранения снега

Графическая часть.





# УТВЕРЖДЕНА

Советом депутатов городского  
округа Химки Московской области  
от 28.11.2024 № 39/3

## СХЕМА ГРАНИЦ ПРИЛЕГАЮЩИХ ТЕРРИТОРИЙ Справочная информация

1. Местоположение дворовой территории (адресные ориентиры):  
*Зеленая ул д. 6, 6 к. 1 (Левый Берег) (блокированная застройка)*







2. Площадь обслуживания дворовой территории: 13320.79 (кв.м)

3. Наличие объектов (в том числе благоустройства), расположенных в границах дворовой территории:

- Детская игровая площадка – *да*
- Спортивная площадка – *да*
- Парковка – *да*
- Зона обслуживания торговым объектом – *нет*
- Озеленение - *да*
- Площадка для выгула животных – *нет*
- Площадка отдыха - *нет*
- Пожарный проезд к школе – *нет*
- Проезжая часть - *да*
- Тротуар - *да*
- Хозяйственная площадка – *нет*

4. Графическое отображение:

Условные обозначения:

	Граница дворовой территории
	Граница обслуживания МБУ «ОГХ»
	Граница обслуживания Управляющей организации
	Граница обслуживания иных юр. лиц
	Граница объекта благоустройства
	Место временного хранения снега

Графическая часть.



# УТВЕРЖДЕНА

Советом депутатов городского  
округа Химки Московской области  
от 28.11.2024 № 39/3

## СХЕМА ГРАНИЦ ПРИЛЕГАЮЩИХ ТЕРРИТОРИЙ Справочная информация

1. Местоположение дворовой территории (адресные ориентиры):

*Зеленая ул д. 7, 8 (Левый Берег)*







2. Площадь обслуживания дворовой территории: 12161.37 (кв.м)

3. Наличие объектов (в том числе благоустройства), расположенных в границах дворовой территории:

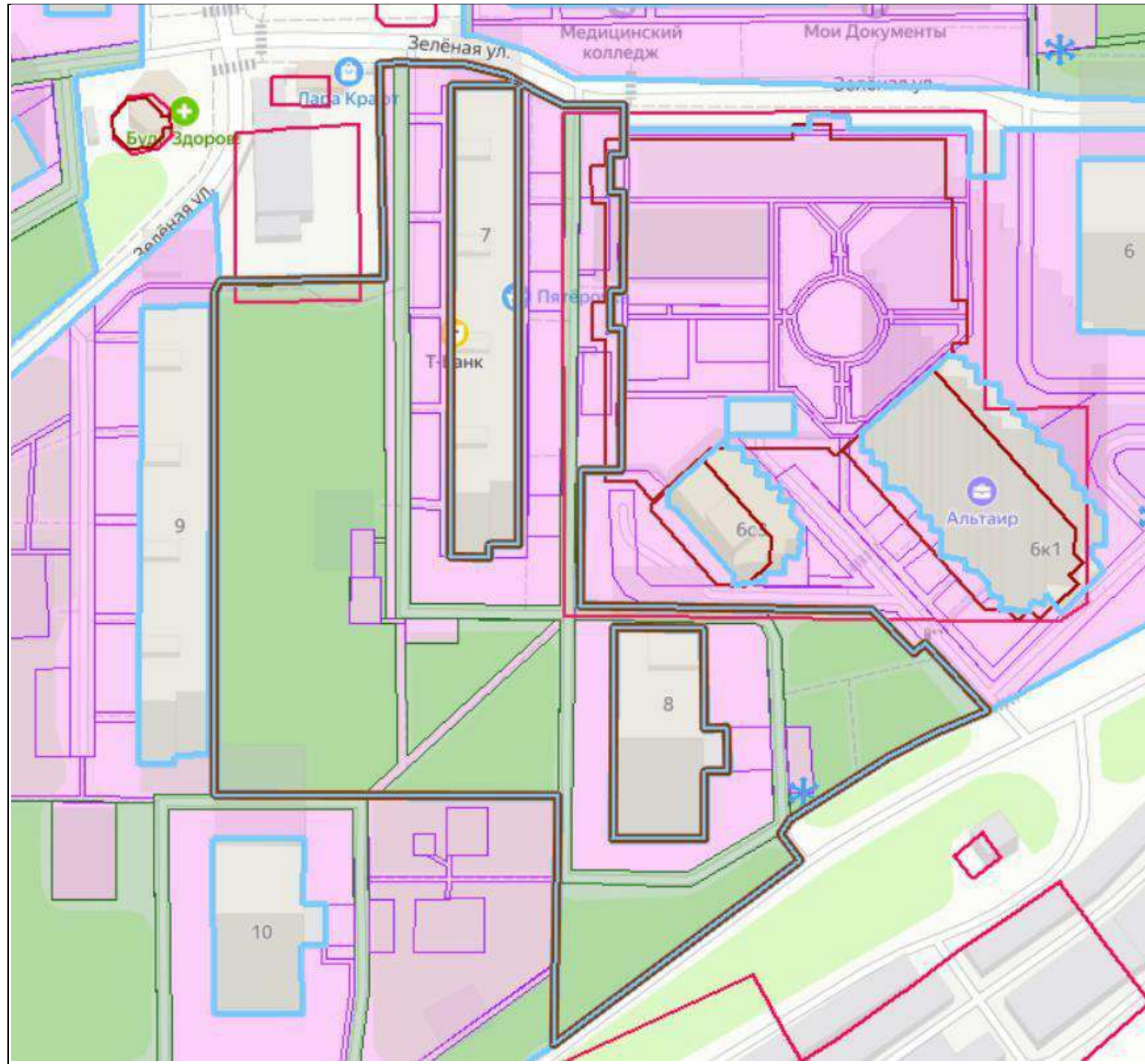
- Детская игровая площадка – *да*
- Спортивная площадка – *да*
- Парковка – *да*
- Зона обслуживания торговым объектом – *нет*
- Озеленение - *да*
- Площадка для выгула животных – *нет*
- Площадка отдыха - *нет*
- Пожарный проезд к школе – *нет*
- Проезжая часть - *да*
- Тротуар - *да*
- Хозяйственная площадка – *нет*

4. Графическое отображение:

Условные обозначения:

	Граница дворовой территории
	Граница обслуживания МБУ «ОГХ»
	Граница обслуживания Управляющей организации
	Граница обслуживания иных юр. лиц
	Граница объекта благоустройства
	Место временного хранения снега

Графическая часть.





# УТВЕРЖДЕНА

Советом депутатов городского  
округа Химки Московской области  
от 28.11.2024 № 39/3

## СХЕМА ГРАНИЦ ПРИЛЕГАЮЩИХ ТЕРРИТОРИЙ Справочная информация

1. Местоположение дворовой территории (адресные ориентиры):  
*Зеленая ул д. 8, 9, 10, 11, 12, 13, 14, 15 (Юрлово, Кутузовское)*







2. Площадь обслуживания дворовой территории: 24921.4 (кв.м)

3. Наличие объектов (в том числе благоустройства), расположенных в границах дворовой территории:

- Детская игровая площадка – *да*
- Спортивная площадка – *да*
- Парковка – *да*
- Зона обслуживания торговым объектом – *нет*
- Озеленение - *да*
- Площадка для выгула животных – *нет*
- Площадка отдыха - *нет*
- Пожарный проезд к школе – *нет*
- Проезжая часть - *да*
- Тротуар - *да*
- Хозяйственная площадка – *нет*

4. Графическое отображение:

Условные обозначения:

	Граница дворовой территории
	Граница обслуживания МБУ «ОГХ»
	Граница обслуживания Управляющей организации
	Граница обслуживания иных юр. лиц
	Граница объекта благоустройства
	Место временного хранения снега

Графическая часть.



# УТВЕРЖДЕНА

Советом депутатов городского  
округа Химки Московской области  
от 28.11.2024 № 39/3

## СХЕМА ГРАНИЦ ПРИЛЕГАЮЩИХ ТЕРРИТОРИЙ Справочная информация

1. Местоположение дворовой территории (адресные ориентиры):  
*Зеленая ул д. 9, 10, 11 (Левый Берег)*







2. Площадь обслуживания дворовой территории: 13080.7 (кв.м)

3. Наличие объектов (в том числе благоустройства), расположенных в границах дворовой территории:

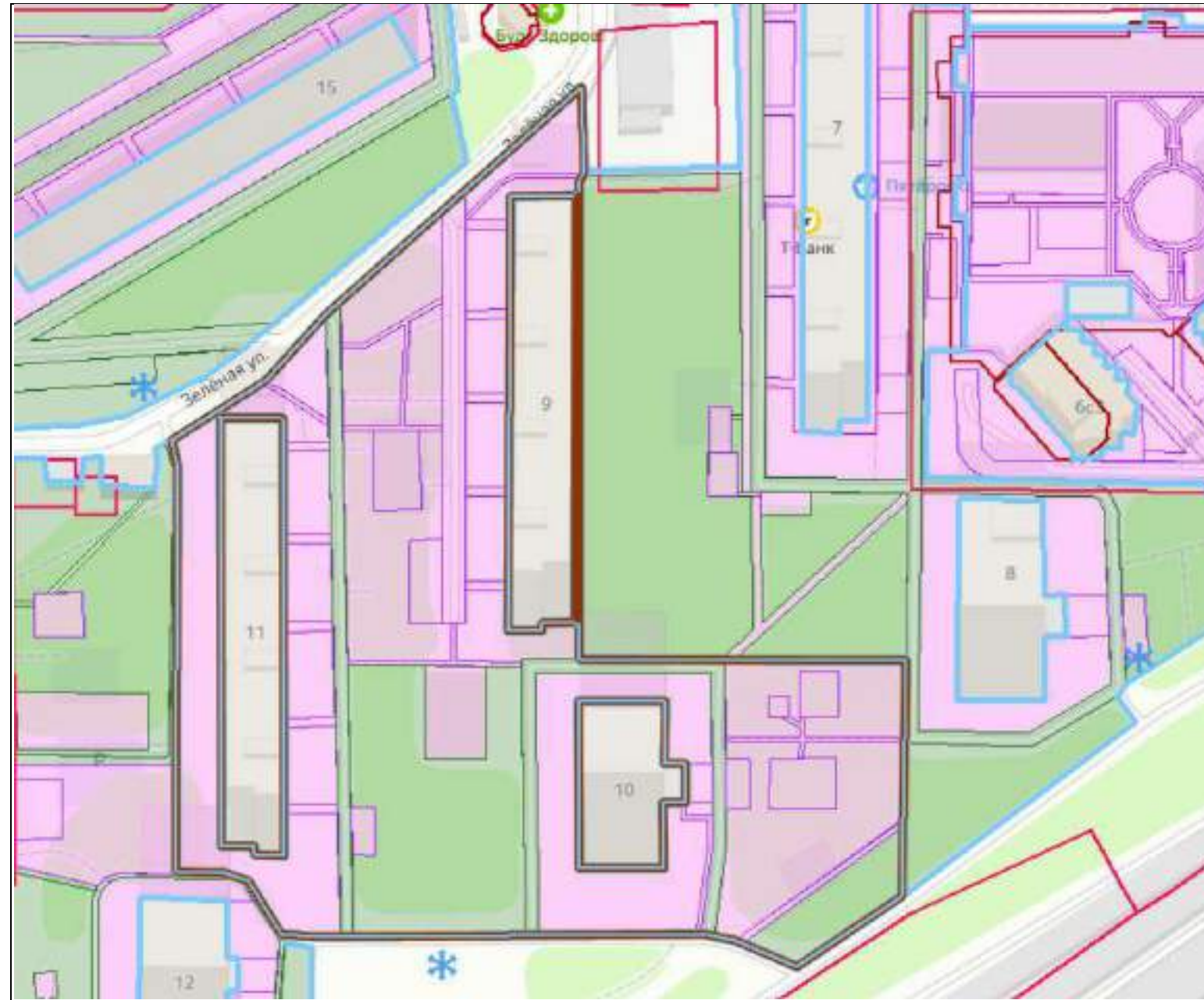
- Детская игровая площадка – *да*
- Спортивная площадка – *нет*
- Парковка – *да*
- Зона обслуживания торговым объектом – *нет*
- Озеленение - *да*
- Площадка для выгула животных – *нет*
- Площадка отдыха - *да*
- Пожарный проезд к школе – *нет*
- Проезжая часть - *да*
- Тротуар - *да*
- Хозяйственная площадка – *нет*

4. Графическое отображение:

Условные обозначения:

	Граница дворовой территории
	Граница обслуживания МБУ «ОГХ»
	Граница обслуживания Управляющей организации
	Граница обслуживания иных юр. лиц
	Граница объекта благоустройства
	Место временного хранения снега

Графическая часть.





# УТВЕРЖДЕНА

Советом депутатов городского  
округа Химки Московской области  
от 28.11.2024 № 39/3

## СХЕМА ГРАНИЦ ПРИЛЕГАЮЩИХ ТЕРРИТОРИЙ Справочная информация

1. Местоположение дворовой территории (адресные ориентиры):

*Зеленая ул д. 12, 13, 14 (Левый Берег)*







2. Площадь обслуживания дворовой территории: 13616.85 (кв.м)

3. Наличие объектов (в том числе благоустройства), расположенных в границах дворовой территории:

- Детская игровая площадка – *да*
- Спортивная площадка – *нет*
- Парковка – *да*
- Зона обслуживания торговым объектом – *нет*
- Озеленение - *да*
- Площадка для выгула животных – *нет*
- Площадка отдыха - *нет*
- Пожарный проезд к школе – *нет*
- Проезжая часть - *да*
- Тротуар - *да*
- Хозяйственная площадка – *да*

4. Графическое отображение:

Условные обозначения:

	Граница дворовой территории
	Граница обслуживания МБУ «ОГХ»
	Граница обслуживания Управляющей организации
	Граница обслуживания иных юр. лиц
	Граница объекта благоустройства
	Место временного хранения снега

Графическая часть.



# УТВЕРЖДЕНА

Советом депутатов городского  
округа Химки Московской области  
от 28.11.2024 № 39/3

## СХЕМА ГРАНИЦ ПРИЛЕГАЮЩИХ ТЕРРИТОРИЙ Справочная информация

1. Местоположение дворовой территории (адресные ориентиры):  
*Зеленая ул д. 15, 15А, 21 (Левый Берег)*







2. Площадь обслуживания дворовой территории: 19711.13 (кв.м)

3. Наличие объектов (в том числе благоустройства), расположенных в границах дворовой территории:

- Детская игровая площадка – *да*
- Спортивная площадка – *да*
- Парковка – *да*
- Зона обслуживания торговым объектом – *нет*
- Озеленение - *да*
- Площадка для выгула животных – *нет*
- Площадка отдыха - *нет*
- Пожарный проезд к школе – *нет*
- Проезжая часть - *да*
- Тротуар - *да*
- Хозяйственная площадка – *нет*

4. Графическое отображение:

Условные обозначения:

	Граница дворовой территории
	Граница обслуживания МБУ «ОГХ»
	Граница обслуживания Управляющей организации
	Граница обслуживания иных юр. лиц
	Граница объекта благоустройства
	Место временного хранения снега

Графическая часть.





# УТВЕРЖДЕНА

Советом депутатов городского  
округа Химки Московской области  
от 28.11.2024 № 39/3

## СХЕМА ГРАНИЦ ПРИЛЕГАЮЩИХ ТЕРРИТОРИЙ Справочная информация

1. Местоположение дворовой территории (адресные ориентиры):







*Зеленая ул д. 16, 18 (Левый Берег)*

2. Площадь обслуживания дворовой территории: 10271.32 (кв.м)

3. Наличие объектов (в том числе благоустройства), расположенных в границах дворовой территории:

- Детская игровая площадка – *да*
- Спортивная площадка – *да*
- Парковка – *да*
- Зона обслуживания торговым объектом – *нет*
- Озеленение - *да*
- Площадка для выгула животных – *нет*
- Площадка отдыха - *нет*
- Пожарный проезд к школе – *нет*
- Проезжая часть - *да*
- Тротуар - *да*
- Хозяйственная площадка – *нет*

4. Графическое отображение:

	Граница дворовой территории
	Граница обслуживания МБУ «ОГХ»
	Граница обслуживания Управляющей организации
	Граница обслуживания иных юр. лиц
	Граница объекта благоустройства
	Место временного хранения снега

Графическая часть.



# УТВЕРЖДЕНА

Советом депутатов городского  
округа Химки Московской области  
от 28.11.2024 № 39/3

## СХЕМА ГРАНИЦ ПРИЛЕГАЮЩИХ ТЕРРИТОРИЙ Справочная информация

1. Местоположение дворовой территории (адресные ориентиры):

*Зеленая ул д. 19, 20 (Левый Берег)*







2. Площадь обслуживания дворовой территории: 6490.64 (кв.м)

3. Наличие объектов (в том числе благоустройства), расположенных в границах дворовой территории:

- Детская игровая площадка – *да*
- Спортивная площадка – *нет*
- Парковка – *да*
- Зона обслуживания торговым объектом – *нет*
- Озеленение - *да*
- Площадка для выгула животных – *нет*
- Площадка отдыха - *нет*
- Пожарный проезд к школе – *нет*
- Проезжая часть - *да*
- Тротуар - *да*
- Хозяйственная площадка – *нет*

4. Графическое отображение:

Условные обозначения:

	Граница дворовой территории
	Граница обслуживания МБУ «ОГХ»
	Граница обслуживания Управляющей организации
	Граница обслуживания иных юр. лиц
	Граница объекта благоустройства
	Место временного хранения снега

Графическая часть.





# УТВЕРЖДЕНА

Советом депутатов городского  
округа Химки Московской области  
от 28.11.2024 № 39/3

## СХЕМА ГРАНИЦ ПРИЛЕГАЮЩИХ ТЕРРИТОРИЙ Справочная информация

1. Местоположение дворовой территории (адресные ориентиры):

*Ивакино кв-л д. 27 к. 1, 2 (Клязьма-Старбеево)*







2. Площадь обслуживания дворовой территории: 8232.81 (кв.м)

3. Наличие объектов (в том числе благоустройства), расположенных в границах дворовой территории:

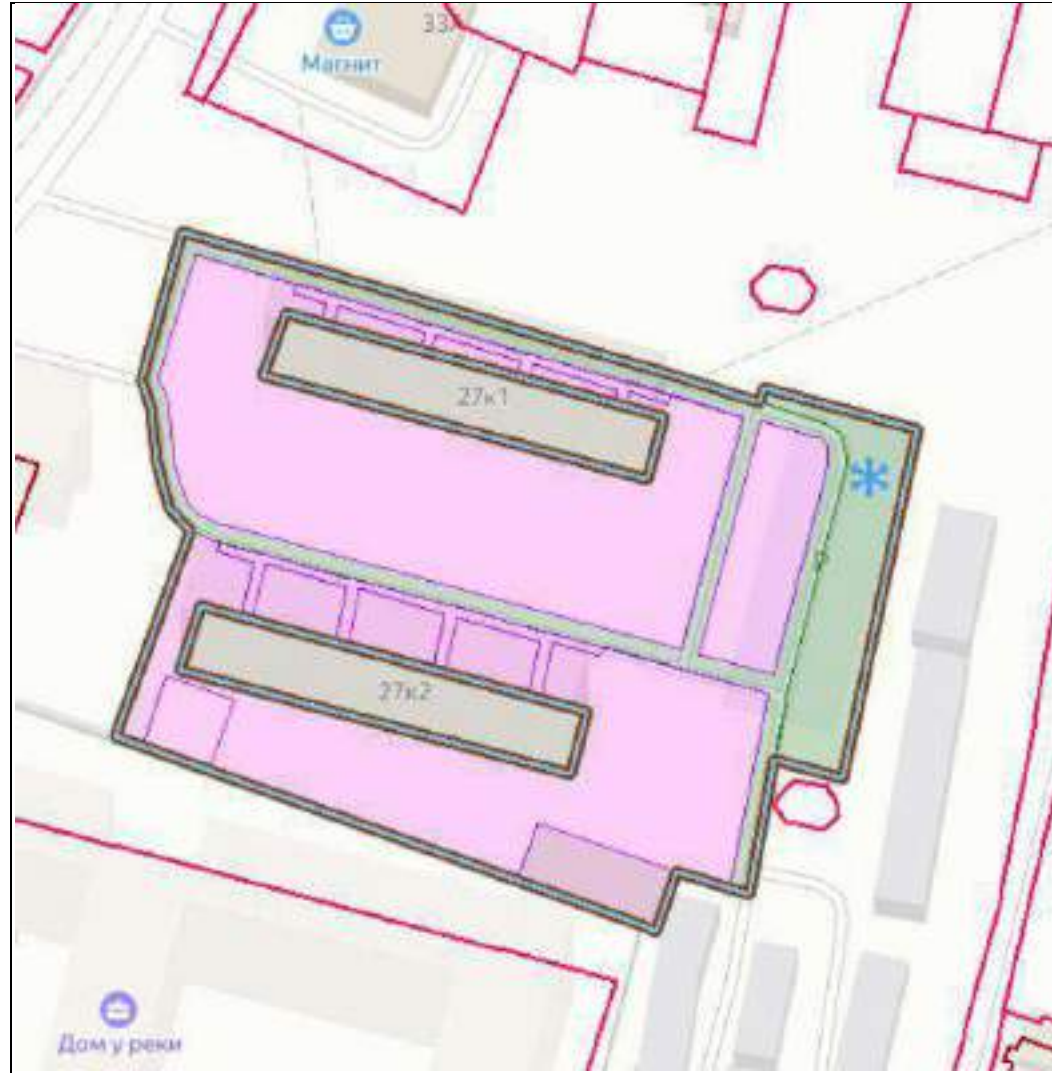
- Детская игровая площадка – *нет*
- Спортивная площадка – *да*
- Парковка – *да*
- Зона обслуживания торговым объектом – *нет*
- Озеленение - *да*
- Площадка для выгула животных – *нет*
- Площадка отдыха - *нет*
- Пожарный проезд к школе – *нет*
- Проезжая часть - *да*
- Тротуар - *да*
- Хозяйственная площадка – *нет*

4. Графическое отображение:

Условные обозначения:

	Граница дворовой территории
	Граница обслуживания МБУ «ОГХ»
	Граница обслуживания Управляющей организации
	Граница обслуживания иных юр. лиц
	Граница объекта благоустройства
	Место временного хранения снега

Графическая часть.



# УТВЕРЖДЕНА

Советом депутатов городского  
округа Химки Московской области  
от 28.11.2024 № 39/3

## СХЕМА ГРАНИЦ ПРИЛЕГАЮЩИХ ТЕРРИТОРИЙ Справочная информация

1. Местоположение дворовой территории (адресные ориентиры):

*Ивановская ул д. 1 к. 1, 2 (Новогорск)*







2. Площадь обслуживания дворовой территории: 5295.71 (кв.м)

3. Наличие объектов (в том числе благоустройства), расположенных в границах дворовой территории:

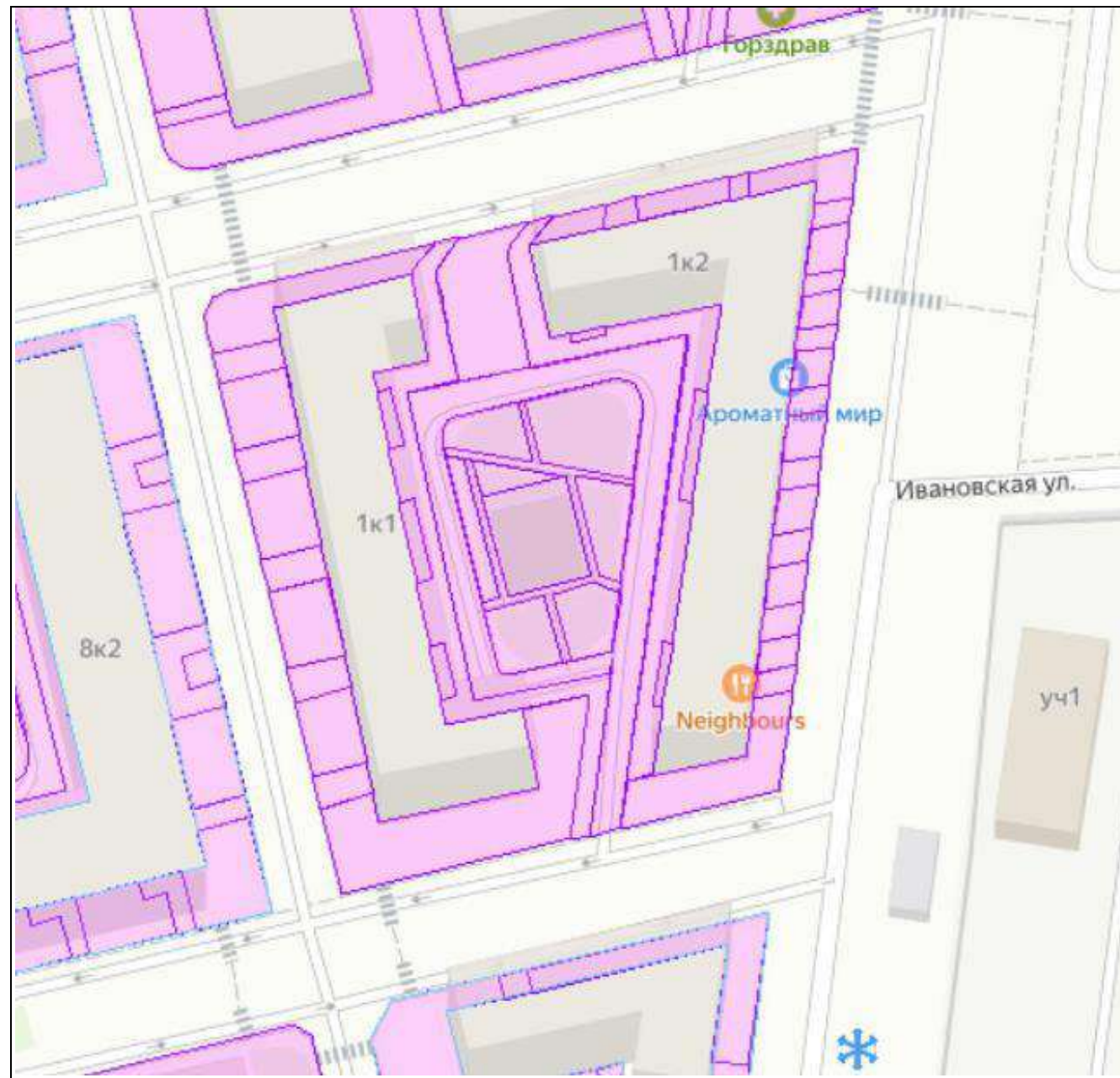
- Детская игровая площадка – *да*
- Спортивная площадка – *нет*
- Парковка – *нет*
- Зона обслуживания торговым объектом – *нет*
- Озеленение - *да*
- Площадка для выгула животных – *нет*
- Площадка отдыха - *нет*
- Пожарный проезд к школе – *нет*
- Проезжая часть - *да*
- Тротуар - *да*
- Хозяйственная площадка – *нет*

4. Графическое отображение:

Условные обозначения:

	Граница дворовой территории
	Граница обслуживания МБУ «ОГХ»
	Граница обслуживания Управляющей организации
	Граница обслуживания иных юр. лиц
	Граница объекта благоустройства
	Место временного хранения снега

Графическая часть.





# УТВЕРЖДЕНА

Советом депутатов городского  
округа Химки Московской области  
от 28.11.2024 № 39/3

## СХЕМА ГРАНИЦ ПРИЛЕГАЮЩИХ ТЕРРИТОРИЙ Справочная информация

1. Местоположение дворовой территории (адресные ориентиры):

*Ивановская ул д. 3 к. 1, 2 (Новогорск)*







2. Площадь обслуживания дворовой территории: 5771.91 (кв.м)

3. Наличие объектов (в том числе благоустройства), расположенных в границах дворовой территории:

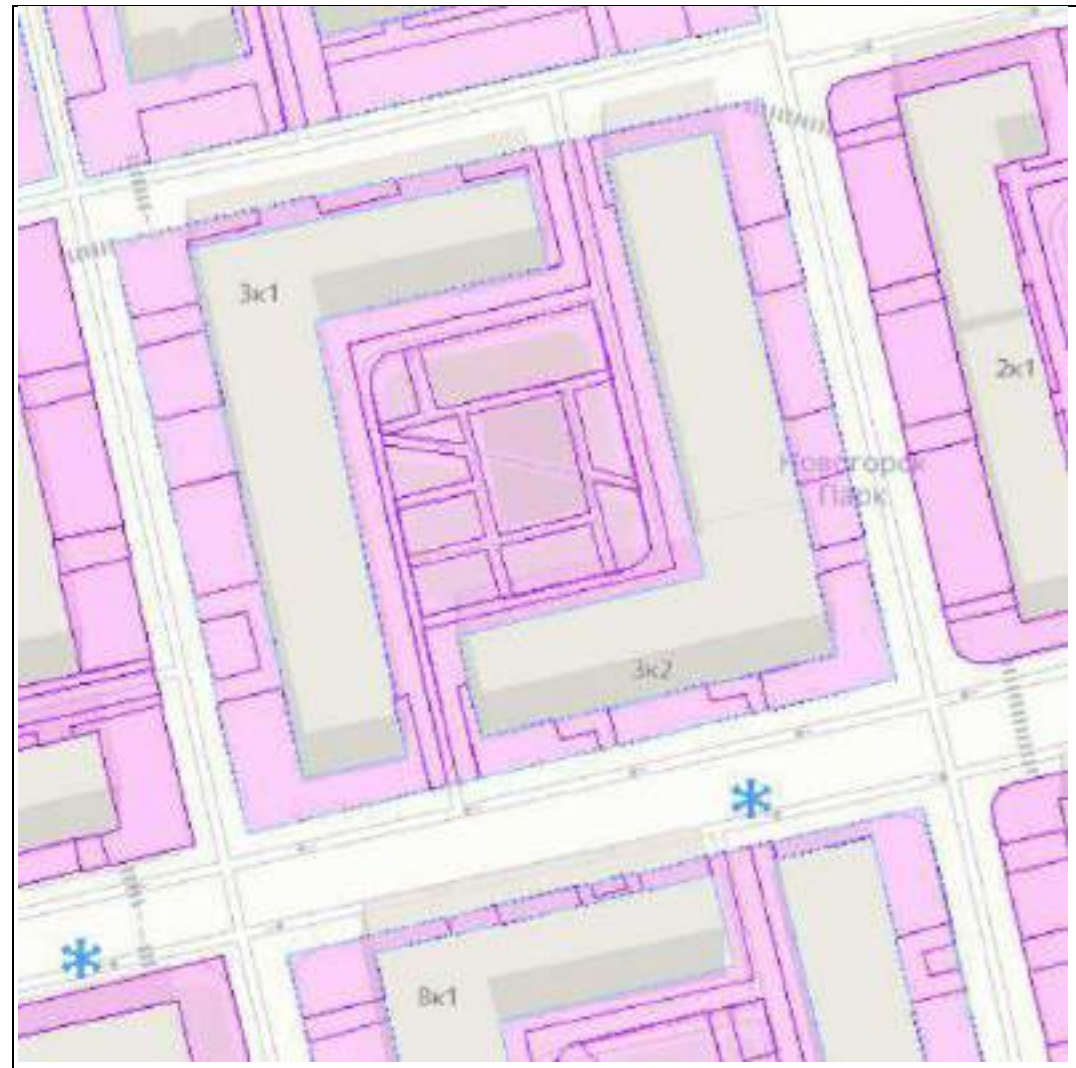
- Детская игровая площадка – *да*
- Спортивная площадка – *нет*
- Парковка – *нет*
- Зона обслуживания торговым объектом – *нет*
- Озеленение - *да*
- Площадка для выгула животных – *нет*
- Площадка отдыха - *нет*
- Пожарный проезд к школе – *нет*
- Проезжая часть - *да*
- Тротуар - *да*
- Хозяйственная площадка – *нет*

4. Графическое отображение:

Условные обозначения:

	Граница дворовой территории
	Граница обслуживания МБУ «ОГХ»
	Граница обслуживания Управляющей организации
	Граница обслуживания иных юр. лиц
	Граница объекта благоустройства
	Место временного хранения снега

Графическая часть.



# УТВЕРЖДЕНА

Советом депутатов городского  
округа Химки Московской области  
от 28.11.2024 № 39/3

## СХЕМА ГРАНИЦ ПРИЛЕГАЮЩИХ ТЕРРИТОРИЙ Справочная информация

1. Местоположение дворовой территории (адресные ориентиры):

*Ивановская ул д. 4 к. 1, 2 (Новогорск)*







2. Площадь обслуживания дворовой территории: 7628.78 (кв.м)

3. Наличие объектов (в том числе благоустройства), расположенных в границах дворовой территории:

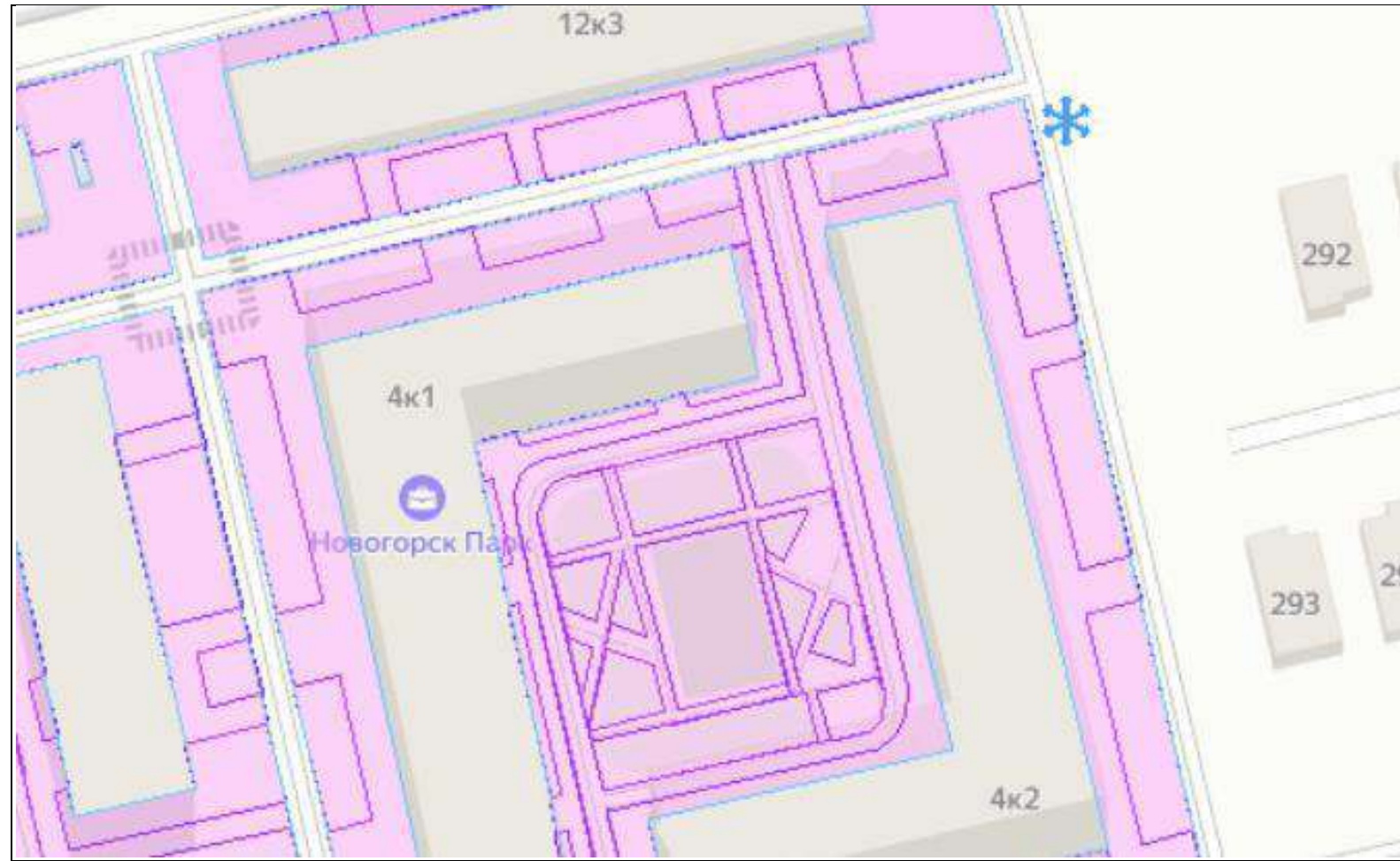
- Детская игровая площадка – *да*
- Спортивная площадка – *нет*
- Парковка – *нет*
- Зона обслуживания торговым объектом – *нет*
- Озеленение - *да*
- Площадка для выгула животных – *нет*
- Площадка отдыха - *нет*
- Пожарный проезд к школе – *нет*
- Проезжая часть - *да*
- Тротуар - *да*
- Хозяйственная площадка – *нет*

4. Графическое отображение:


Условные обозначения:

	Граница дворовой территории
	Граница обслуживания МБУ «ОГХ»
	Граница обслуживания Управляющей организации
	Граница обслуживания иных юр. лиц
	Граница объекта благоустройства
	Место временного хранения снега

Графическая часть.







# УТВЕРЖДЕНА

Советом депутатов городского  
округа Химки Московской области  
от 28.11.2024 № 39/3

## СХЕМА ГРАНИЦ ПРИЛЕГАЮЩИХ ТЕРРИТОРИЙ Справочная информация

1. Местоположение дворовой территории (адресные ориентиры):

*Ивановская ул д. 5 к. 1, 2 (Новогорск)*







2. Площадь обслуживания дворовой территории: 8409,68 (кв.м)

3. Наличие объектов (в том числе благоустройства), расположенных в границах дворовой территории:

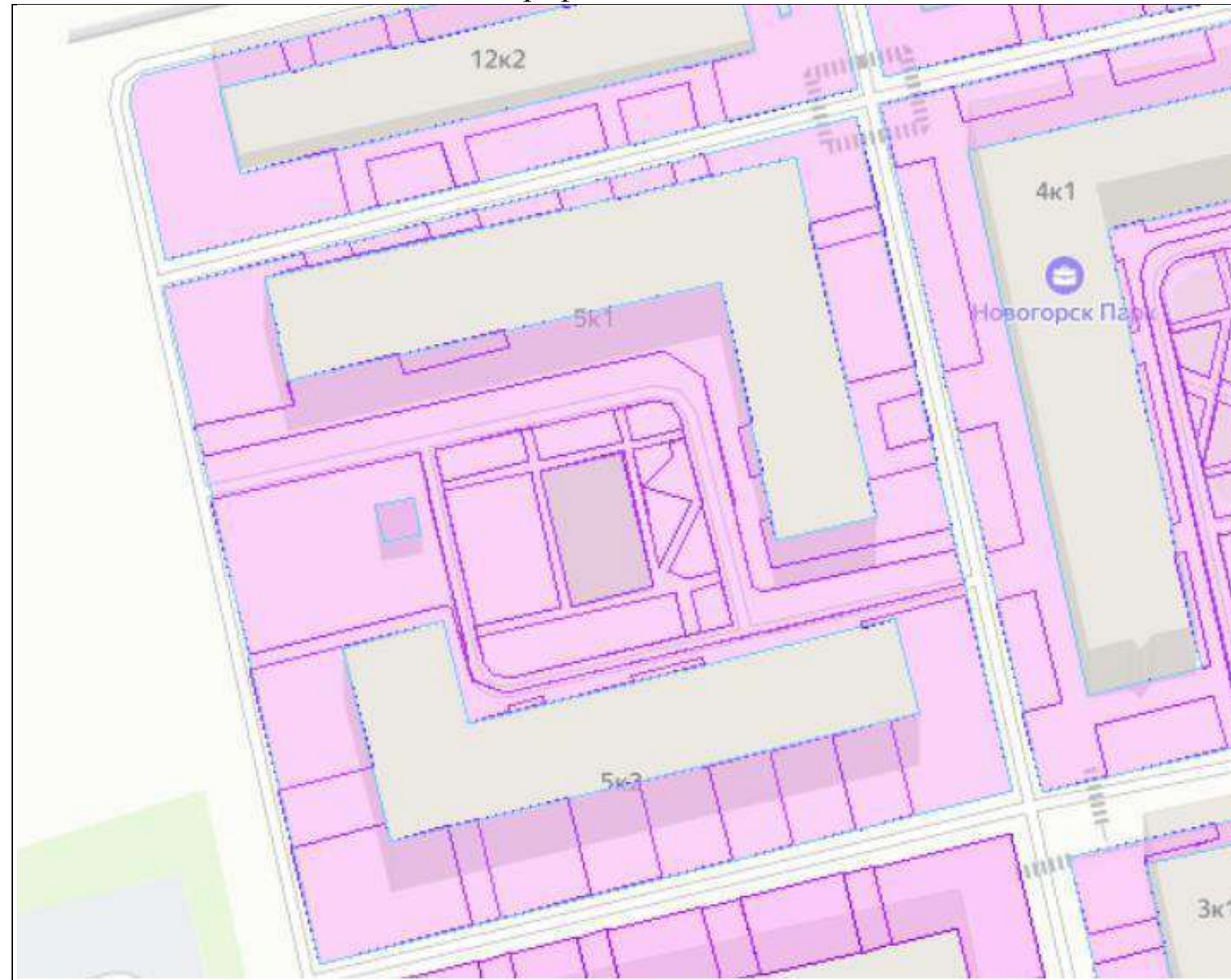
- Детская игровая площадка – *да*
- Спортивная площадка – *да*
- Парковка – *нет*
- Зона обслуживания торговым объектом – *нет*
- Озеленение - *да*
- Площадка для выгула животных – *нет*
- Площадка отдыха - *нет*
- Пожарный проезд к школе – *нет*
- Проезжая часть - *да*
- Тротуар - *да*
- Хозяйственная площадка – *нет*

4. Графическое отображение:

Условные обозначения:

	Граница дворовой территории
	Граница обслуживания МБУ «ОГХ»
	Граница обслуживания Управляющей организации
	Граница обслуживания иных юр. лиц
	Граница объекта благоустройства
	Место временного хранения снега

Графическая часть.



# УТВЕРЖДЕНА

Советом депутатов городского  
округа Химки Московской области  
от 28.11.2024 № 39/3

## СХЕМА ГРАНИЦ ПРИЛЕГАЮЩИХ ТЕРРИТОРИЙ Справочная информация

1. Местоположение дворовой территории (адресные ориентиры):

*Ивановская ул д. 6 к. 1, 2 (Новогорск)*







2. Площадь обслуживания дворовой территории: 7111,21 (кв.м)

3. Наличие объектов (в том числе благоустройства), расположенных в границах дворовой территории:

- Детская игровая площадка – *да*
- Спортивная площадка – *нет*
- Парковка – *нет*
- Зона обслуживания торговым объектом – *нет*
- Озеленение - *да*
- Площадка для выгула животных – *нет*
- Площадка отдыха - *нет*
- Пожарный проезд к школе – *нет*
- Проезжая часть - *да*
- Тротуар - *да*
- Хозяйственная площадка – *нет*

4. Графическое отображение:

Условные обозначения:

	Граница дворовой территории
	Граница обслуживания МБУ «ОГХ»
	Граница обслуживания Управляющей организации
	Граница обслуживания иных юр. лиц
	Граница объекта благоустройства
	Место временного хранения снега



Графическая часть.



# УТВЕРЖДЕНА

Советом депутатов городского  
округа Химки Московской области  
от 28.11.2024 № 39/3

## СХЕМА ГРАНИЦ ПРИЛЕГАЮЩИХ ТЕРРИТОРИЙ Справочная информация

1. Местоположение дворовой территории (адресные ориентиры):

*Ивановская ул д. 7А, 7Б (Новогорск)*







2. Площадь обслуживания дворовой территории: 5991,48 (кв.м)

3. Наличие объектов (в том числе благоустройства), расположенных в границах дворовой территории:

- Детская игровая площадка – *да*
- Спортивная площадка – *нет*
- Парковка – *нет*
- Зона обслуживания торговым объектом – *нет*
- Озеленение - *да*
- Площадка для выгула животных – *нет*
- Площадка отдыха - *нет*
- Пожарный проезд к школе – *нет*
- Проезжая часть - *да*
- Тротуар - *да*
- Хозяйственная площадка – *нет*

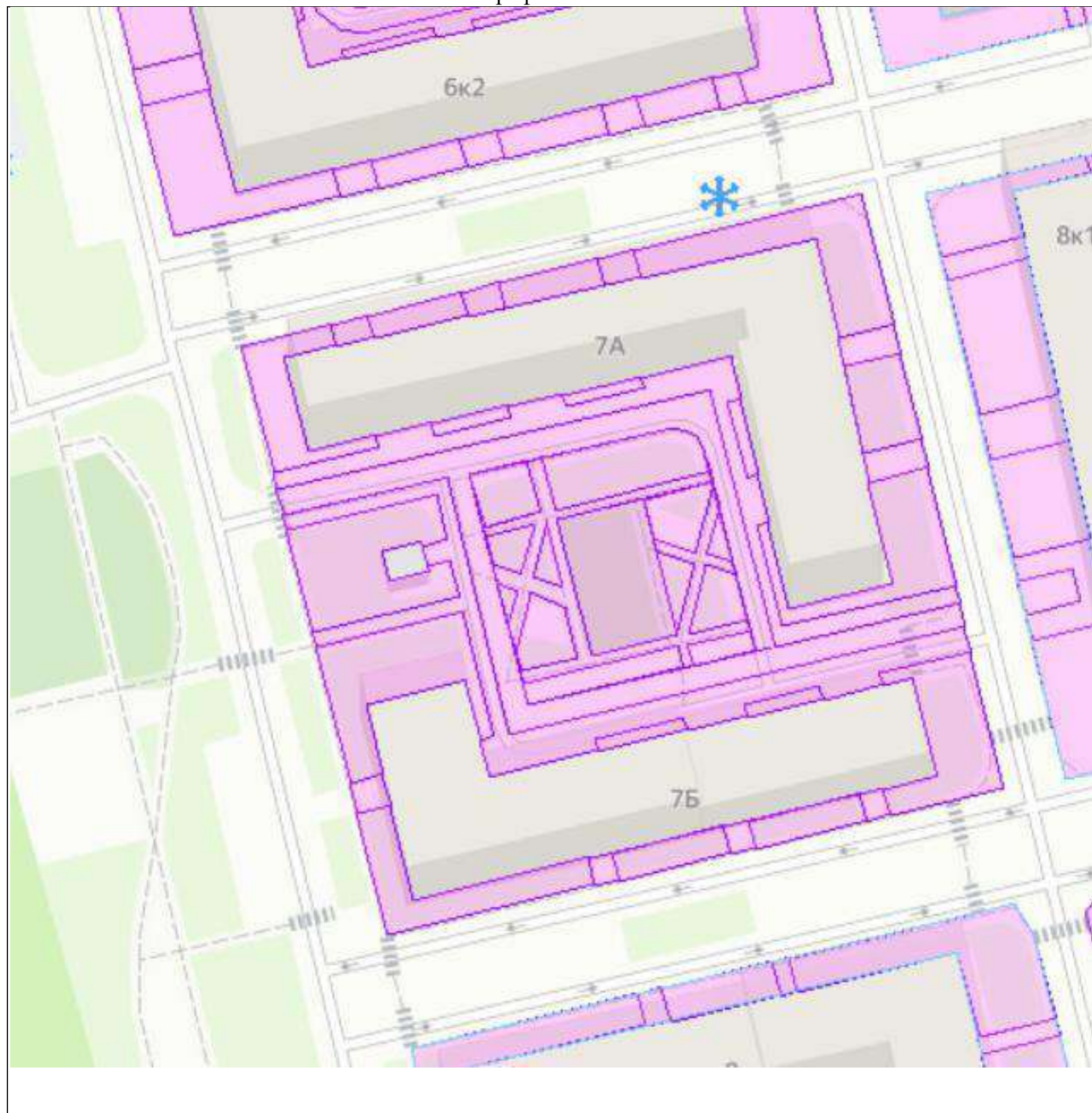
4. Графическое отображение:

Условные обозначения:

	Граница дворовой территории
	Граница обслуживания МБУ «ОГХ»
	Граница обслуживания Управляющей организации
	Граница обслуживания иных юр. лиц
	Граница объекта благоустройства
	Место временного хранения снега



Графическая часть.



# УТВЕРЖДЕНА

Советом депутатов городского  
округа Химки Московской области  
от 28.11.2024 № 39/3

## СХЕМА ГРАНИЦ ПРИЛЕГАЮЩИХ ТЕРРИТОРИЙ Справочная информация

1. Местоположение дворовой территории (адресные ориентиры):

*Ивановская ул д. 9 (Новогорск)*







2. Площадь обслуживания дворовой территории: 2933,37 (кв.м)

3. Наличие объектов (в том числе благоустройства), расположенных в границах дворовой территории:

- Детская игровая площадка – *да*
- Спортивная площадка – *нет*
- Парковка – *нет*
- Зона обслуживания торговым объектом – *нет*
- Озеленение - *да*
- Площадка для выгула животных – *нет*
- Площадка отдыха - *нет*
- Пожарный проезд к школе – *нет*
- Проезжая часть - *да*
- Тротуар - *да*
- Хозяйственная площадка – *нет*

4. Графическое отображение:

Условные обозначения:

	Граница дворовой территории
	Граница обслуживания МБУ «ОГХ»
	Граница обслуживания Управляющей организации
	Граница обслуживания иных юр. лиц
	Граница объекта благоустройства
	Место временного хранения снега



Графическая часть.



# УТВЕРЖДЕНА

Советом депутатов городского  
округа Химки Московской области  
от 28.11.2024 № 39/3

## СХЕМА ГРАНИЦ ПРИЛЕГАЮЩИХ ТЕРРИТОРИЙ Справочная информация

1. Местоположение дворовой территории (адресные ориентиры):

*Ивановская ул д. 10 (Новогорск)*







2. Площадь обслуживания дворовой территории: 4910.89 (кв.м)

3. Наличие объектов (в том числе благоустройства), расположенных в границах дворовой территории:

- Детская игровая площадка – *да*
- Спортивная площадка – *нет*
- Парковка – *нет*
- Зона обслуживания торговым объектом – *нет*
- Озеленение - *да*
- Площадка для выгула животных – *нет*
- Площадка отдыха - *нет*
- Пожарный проезд к школе – *нет*
- Проезжая часть - *да*
- Тротуар - *да*
- Хозяйственная площадка – *нет*

4. Графическое отображение:

Условные обозначения:

	Граница дворовой территории
	Граница обслуживания МБУ «ОГХ»
	Граница обслуживания Управляющей организации
	Граница обслуживания иных юр. лиц
	Граница объекта благоустройства
	Место временного хранения снега

Графическая часть.





# УТВЕРЖДЕНА

Советом депутатов городского  
округа Химки Московской области  
от 28.11.2024 № 39/3

## СХЕМА ГРАНИЦ ПРИЛЕГАЮЩИХ ТЕРРИТОРИЙ Справочная информация

1. Местоположение дворовой территории (адресные ориентиры):

*Ивановская ул д. 11 (Новогорск)*







2. Площадь обслуживания дворовой территории: 2914.81 (кв.м)

3. Наличие объектов (в том числе благоустройства), расположенных в границах дворовой территории:

- Детская игровая площадка – *да*
- Спортивная площадка – *нет*
- Парковка – *нет*
- Зона обслуживания торговым объектом – *нет*
- Озеленение - *да*
- Площадка для выгула животных – *нет*
- Площадка отдыха - *нет*
- Пожарный проезд к школе – *нет*
- Проезжая часть - *да*
- Тротуар - *да*
- Хозяйственная площадка – *нет*

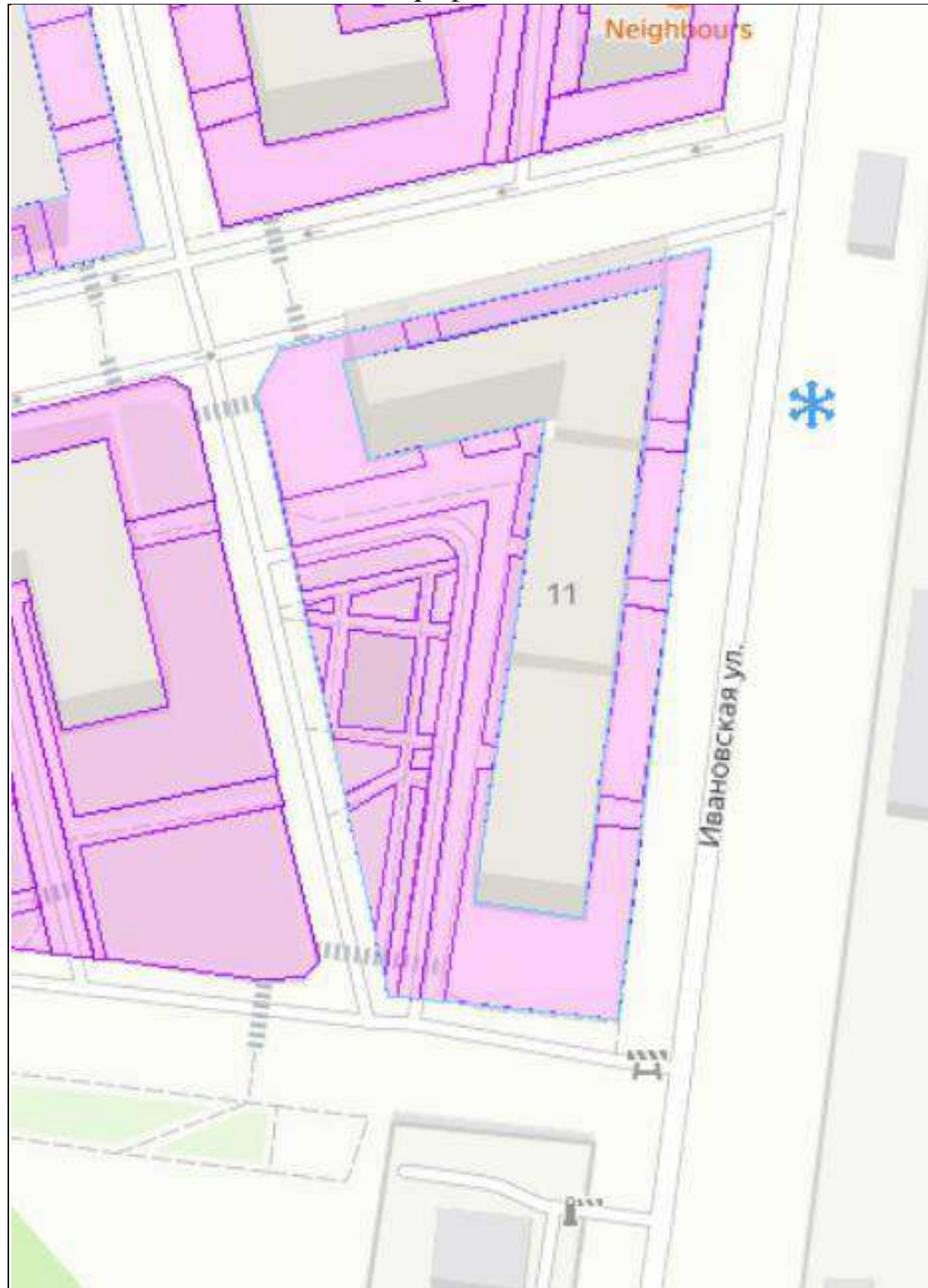
4. Графическое отображение:

Условные обозначения:

	Граница дворовой территории
	Граница обслуживания МБУ «ОГХ»
	Граница обслуживания Управляющей организации
	Граница обслуживания иных юр. лиц
	Граница объекта благоустройства
	Место временного хранения снега



Графическая часть.



# УТВЕРЖДЕНА

Советом депутатов городского  
округа Химки Московской области  
от 28.11.2024 № 39/3

## СХЕМА ГРАНИЦ ПРИЛЕГАЮЩИХ ТЕРРИТОРИЙ Справочная информация

1. Местоположение дворовой территории (адресные ориентиры):

*Ивановская ул д. 12 к. 2 (Новогорск)*







2. Площадь обслуживания дворовой территории: 2017.28 (кв.м)

3. Наличие объектов (в том числе благоустройства), расположенных в границах дворовой территории:

- Детская игровая площадка – *нет*
- Спортивная площадка – *нет*
- Парковка – *нет*
- Зона обслуживания торговым объектом – *нет*
- Озеленение - *да*
- Площадка для выгула животных – *нет*
- Площадка отдыха - *нет*
- Пожарный проезд к школе – *нет*
- Проезжая часть - *нет*
- Тротуар - *да*
- Хозяйственная площадка – *нет*

4. Графическое отображение:

Условные обозначения:

	Граница дворовой территории
	Граница обслуживания МБУ «ОГХ»
	Граница обслуживания Управляющей организации
	Граница обслуживания иных юр. лиц
	Граница объекта благоустройства
	Место временного хранения снега

Графическая часть.



# УТВЕРЖДЕНА

Советом депутатов городского  
округа Химки Московской области  
от 28.11.2024 № 39/3

## СХЕМА ГРАНИЦ ПРИЛЕГАЮЩИХ ТЕРРИТОРИЙ Справочная информация

1. Местоположение дворовой территории (адресные ориентиры):

*Ивановская ул д. 12 к. 2 (Новогорск)*







2. Площадь обслуживания дворовой территории: 2017.28 (кв.м)

3. Наличие объектов (в том числе благоустройства), расположенных в границах дворовой территории:

- Детская игровая площадка – *нет*
- Спортивная площадка – *нет*
- Парковка – *нет*
- Зона обслуживания торговым объектом – *нет*
- Озеленение - *да*
- Площадка для выгула животных – *нет*
- Площадка отдыха - *нет*
- Пожарный проезд к школе – *нет*
- Проезжая часть - *нет*
- Тротуар - *да*
- Хозяйственная площадка – *нет*

4. Графическое отображение:

Условные обозначения:

	Граница дворовой территории
	Граница обслуживания МБУ «ОГХ»
	Граница обслуживания Управляющей организации
	Граница обслуживания иных юр. лиц
	Граница объекта благоустройства
	Место временного хранения снега



Графическая часть.



# УТВЕРЖДЕНА

Советом депутатов городского  
округа Химки Московской области  
от 28.11.2024 № 39/3

## СХЕМА ГРАНИЦ ПРИЛЕГАЮЩИХ ТЕРРИТОРИЙ Справочная информация

1. Местоположение дворовой территории (адресные ориентиры):

*Ивановская ул д. 51 к. 1, 2, 3 (Новогорск) (блокированная застройка)*







2. Площадь обслуживания дворовой территории: 30344.37 (кв.м)

3. Наличие объектов (в том числе благоустройства), расположенных в границах дворовой территории:

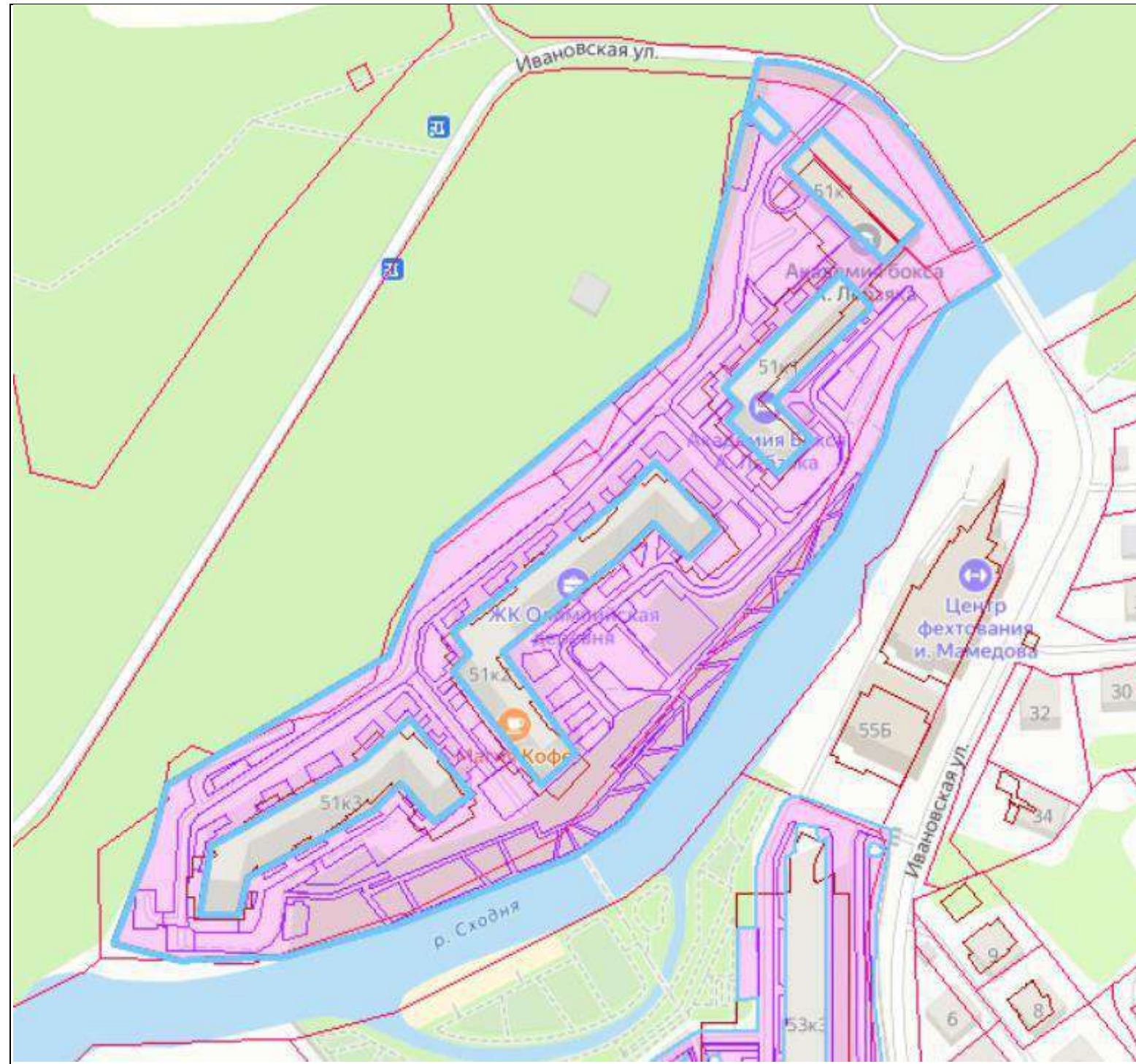
- Детская игровая площадка – *да*
- Спортивная площадка – *да*
- Парковка – *да*
- Зона обслуживания торговым объектом – *нет*
- Озеленение - *да*
- Площадка для выгула животных – *нет*
- Площадка отдыха - *нет*
- Пожарный проезд к школе – *нет*
- Проезжая часть - *да*
- Тротуар - *да*
- Хозяйственная площадка – *нет*

4. Графическое отображение:

Условные обозначения:

	Граница дворовой территории
	Граница обслуживания МБУ «ОГХ»
	Граница обслуживания Управляющей организации
	Граница обслуживания иных юр. лиц
	Граница объекта благоустройства
	Место временного хранения снега

Графическая часть.



# УТВЕРЖДЕНА

Советом депутатов городского  
округа Химки Московской области  
от 28.11.2024 № 39/3

## СХЕМА ГРАНИЦ ПРИЛЕГАЮЩИХ ТЕРРИТОРИЙ Справочная информация

1. Местоположение дворовой территории (адресные ориентиры):

*Ивановская ул д. 51 к. 1, 2, 3 (Новогорск) (блокированная застройка)*







2. Площадь обслуживания дворовой территории: 30344,37 (кв.м)

3. Наличие объектов (в том числе благоустройства), расположенных в границах дворовой территории:

- Детская игровая площадка – *да*
- Спортивная площадка – *да*
- Парковка – *да*
- Зона обслуживания торговым объектом – *нет*
- Озеленение - *да*
- Площадка для выгула животных – *нет*
- Площадка отдыха - *нет*
- Пожарный проезд к школе – *нет*
- Проезжая часть - *да*
- Тротуар - *да*
- Хозяйственная площадка – *нет*

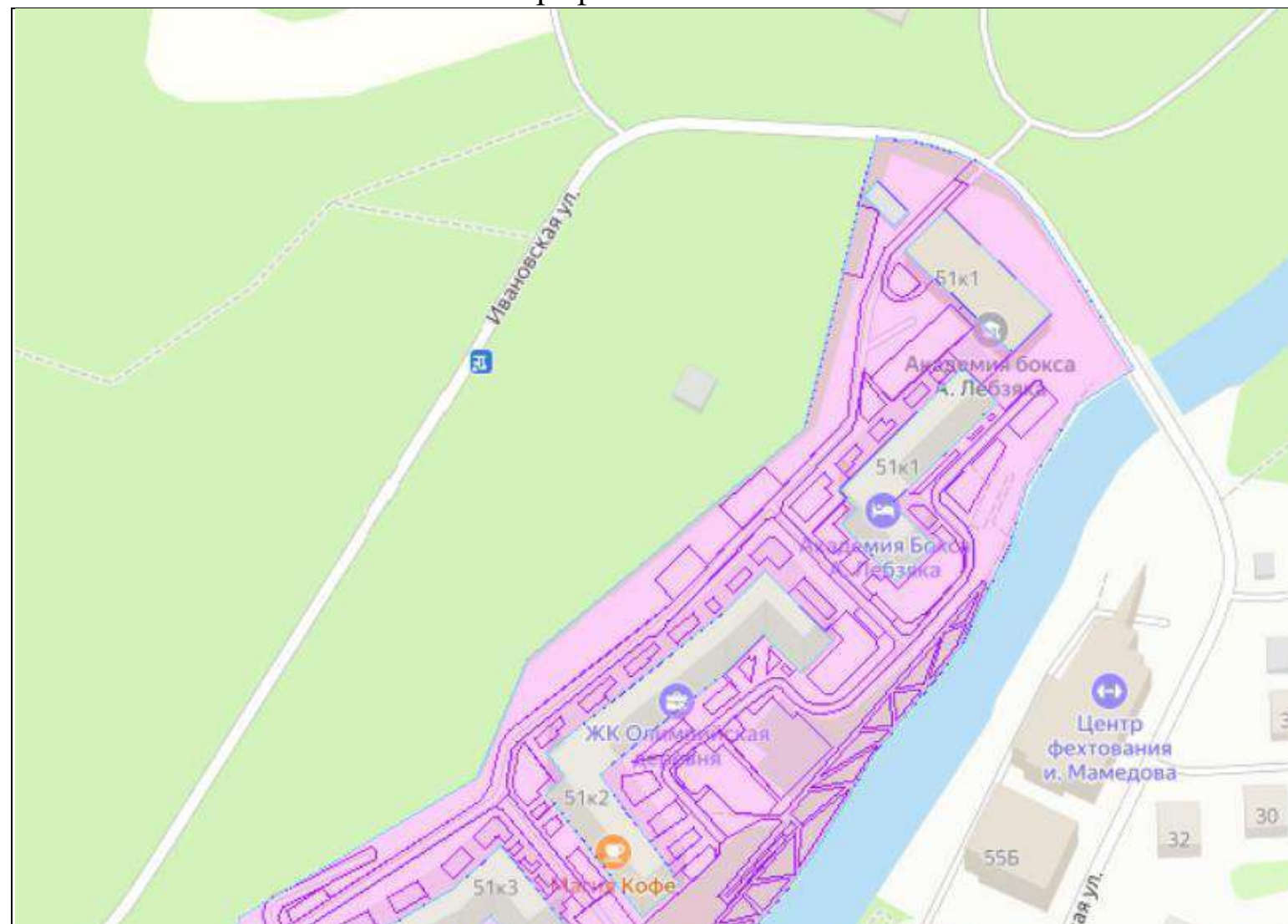
4. Графическое отображение:

Условные обозначения:

	Граница дворовой территории
	Граница обслуживания МБУ «ОГХ»
	Граница обслуживания Управляющей организации
	Граница обслуживания иных юр. лиц
	Граница объекта благоустройства
	Место временного хранения снега



Графическая часть.



# УТВЕРЖДЕНА

Советом депутатов городского  
округа Химки Московской области  
от 28.11.2024 № 39/3

## СХЕМА ГРАНИЦ ПРИЛЕГАЮЩИХ ТЕРРИТОРИЙ

### Справочная информация

1. Местоположение дворовой территории (адресные ориентиры):

*Ивановская ул д. 53 к. 1, 2, 3 (Новогорск) (блокированная застройка)*







2. Площадь обслуживания дворовой территории: 10707.41 (кв.м)

3. Наличие объектов (в том числе благоустройства), расположенных в границах дворовой территории:

- Детская игровая площадка – *нет*
- Спортивная площадка – *нет*
- Парковка – *да*
- Зона обслуживания торговым объектом – *нет*
- Озеленение - *да*
- Площадка для выгула животных – *нет*
- Площадка отдыха - *нет*
- Пожарный проезд к школе – *нет*
- Проезжая часть - *да*
- Тротуар - *да*
- Хозяйственная площадка – *нет*

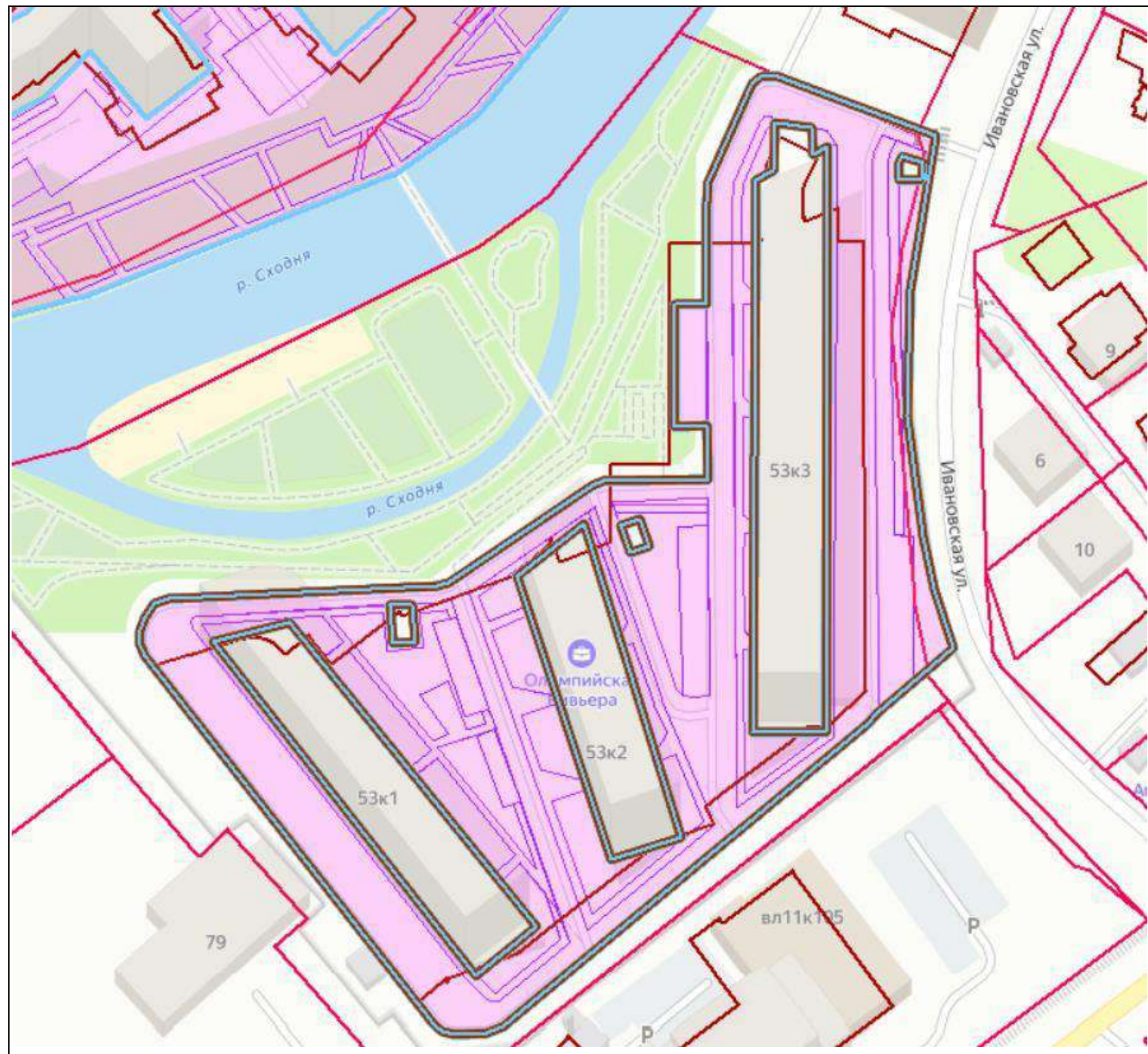
4. Графическое отображение:

Условные обозначения:

	Граница дворовой территории
	Граница обслуживания МБУ «ОГХ»
	Граница обслуживания Управляющей организации
	Граница обслуживания иных юр. лиц
	Граница объекта благоустройства
	Место временного хранения снега



Графическая часть.



# УТВЕРЖДЕНА

Советом депутатов городского  
округа Химки Московской области  
от 28.11.2024 № 39/3

## СХЕМА ГРАНИЦ ПРИЛЕГАЮЩИХ ТЕРРИТОРИЙ Справочная информация

1. Местоположение дворовой территории (адресные ориентиры):

*Ивановская ул д. 53 к. 1, 2, 3 (Новогорск) (блокированная застройка)*







2. Площадь обслуживания дворовой территории: 10707,41 (кв.м)

3. Наличие объектов (в том числе благоустройства), расположенных в границах дворовой территории:

- Детская игровая площадка – *нет*
- Спортивная площадка – *нет*
- Парковка – *да*
- Зона обслуживания торговым объектом – *нет*
- Озеленение - *да*
- Площадка для выгула животных – *нет*
- Площадка отдыха - *нет*
- Пожарный проезд к школе – *нет*
- Проезжая часть - *да*
- Тротуар - *да*
- Хозяйственная площадка – *нет*

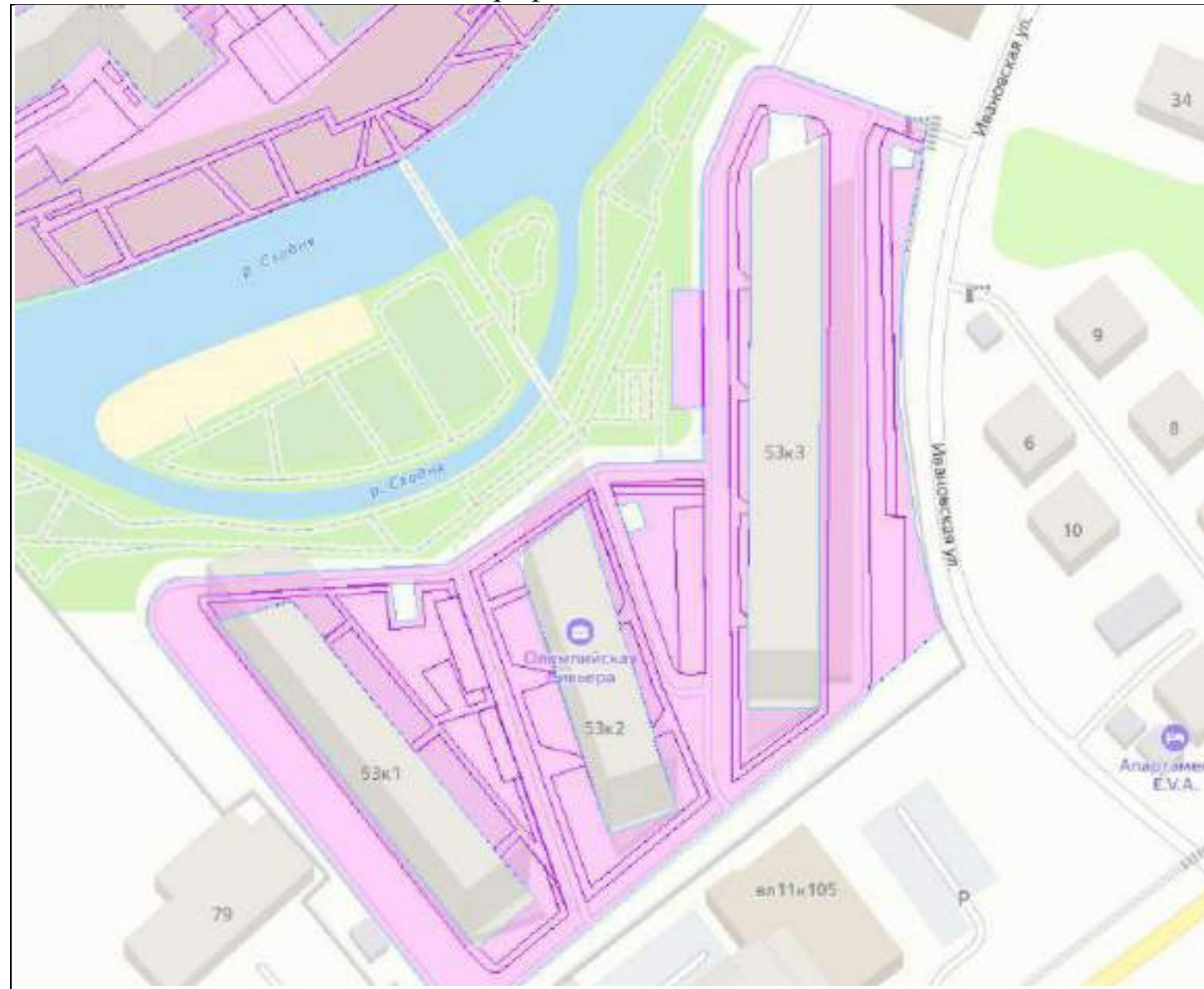
4. Графическое отображение:

Условные обозначения:

	Граница дворовой территории
	Граница обслуживания МБУ «ОГХ»
	Граница обслуживания Управляющей организации
	Граница обслуживания иных юр. лиц
	Граница объекта благоустройства
	Место временного хранения снега



Графическая часть.



# УТВЕРЖДЕНА

Советом депутатов городского  
округа Химки Московской области  
от 28.11.2024 № 39/3

## СХЕМА ГРАНИЦ ПРИЛЕГАЮЩИХ ТЕРРИТОРИЙ Справочная информация

1. Местоположение дворовой территории (адресные ориентиры):

*Имени К. И. Вороницына ул д. 1 к. 1, 2 (Старые Химки)*







2. Площадь обслуживания дворовой территории: 0. (кв.м)

3. Наличие объектов (в том числе благоустройства), расположенных в границах дворовой территории:

- Детская игровая площадка – *нет*
- Спортивная площадка – *нет*
- Парковка – *нет*
- Зона обслуживания торговым объектом – *нет*
- Озеленение - *нет*
- Площадка для выгула животных – *нет*
- Площадка отдыха - *нет*
- Пожарный проезд к школе – *нет*
- Проезжая часть - *нет*
- Тротуар - *нет*
- Хозяйственная площадка – *нет*

4. Графическое отображение:

Условные обозначения:

	Граница дворовой территории
	Граница обслуживания МБУ «ОГХ»
	Граница обслуживания Управляющей организации
	Граница обслуживания иных юр. лиц
	Граница объекта благоустройства
	Место временного хранения снега

Графическая часть.



# УТВЕРЖДЕНА

Советом депутатов городского  
округа Химки Московской области  
от 28.11.2024 № 39/3

## СХЕМА ГРАНИЦ ПРИЛЕГАЮЩИХ ТЕРРИТОРИЙ Справочная информация

1. Местоположение дворовой территории (адресные ориентиры):

*Калинина ул д. 3, 3А (Старые Химки)*







2. Площадь обслуживания дворовой территории: 4816.78 (кв.м)

3. Наличие объектов (в том числе благоустройства), расположенных в границах дворовой территории:

- Детская игровая площадка – *нет*
- Спортивная площадка – *нет*
- Парковка – *да*
- Зона обслуживания торговым объектом – *нет*
- Озеленение - *да*
- Площадка для выгула животных – *нет*
- Площадка отдыха - *да*
- Пожарный проезд к школе – *нет*
- Проезжая часть - *да*
- Тротуар - *да*
- Хозяйственная площадка – *нет*

4. Графическое отображение:

Условные обозначения:

	Граница дворовой территории
	Граница обслуживания МБУ «ОГХ»
	Граница обслуживания Управляющей организации
	Граница обслуживания иных юр. лиц
	Граница объекта благоустройства
	Место временного хранения снега



Графическая часть.



# УТВЕРЖДЕНА

Советом депутатов городского  
округа Химки Московской области  
от 28.11.2024 № 39/3

## СХЕМА ГРАНИЦ ПРИЛЕГАЮЩИХ ТЕРРИТОРИЙ Справочная информация

1. Местоположение дворовой территории (адресные ориентиры):  
*Калинина ул д. 5, 7 (Старые Химки) (блокированная застройка)*







2. Площадь обслуживания дворовой территории: 5050.59 (кв.м)

3. Наличие объектов (в том числе благоустройства), расположенных в границах дворовой территории:

- Детская игровая площадка – *нет*
- Спортивная площадка – *нет*
- Парковка – *да*
- Зона обслуживания торговым объектом – *нет*
- Озеленение - *да*
- Площадка для выгула животных – *нет*
- Площадка отдыха - *нет*
- Пожарный проезд к школе – *нет*
- Проезжая часть - *да*
- Тротуар - *да*
- Хозяйственная площадка – *нет*

4. Графическое отображение:

Условные обозначения:

	Граница дворовой территории
	Граница обслуживания МБУ «ОГХ»
	Граница обслуживания Управляющей организации
	Граница обслуживания иных юр. лиц
	Граница объекта благоустройства
	Место временного хранения снега

Графическая часть.



# УТВЕРЖДЕНА

Советом депутатов городского  
округа Химки Московской области  
от 28.11.2024 № 39/3

## СХЕМА ГРАНИЦ ПРИЛЕГАЮЩИХ ТЕРРИТОРИЙ Справочная информация

1. Местоположение дворовой территории (адресные ориентиры):  
*Калинина ул д. 9, 11 (Старые Химки) (блокированная застройка)*







2. Площадь обслуживания дворовой территории: *6354.32* (кв.м)

3. Наличие объектов (в том числе благоустройства), расположенных в границах дворовой территории:

- Детская игровая площадка – *да*
- Спортивная площадка – *нет*
- Парковка – *да*
- Зона обслуживания торговым объектом – *нет*
- Озеленение - *да*
- Площадка для выгула животных – *нет*
- Площадка отдыха - *нет*
- Пожарный проезд к школе – *нет*
- Проезжая часть - *да*
- Тротуар - *да*
- Хозяйственная площадка – *нет*

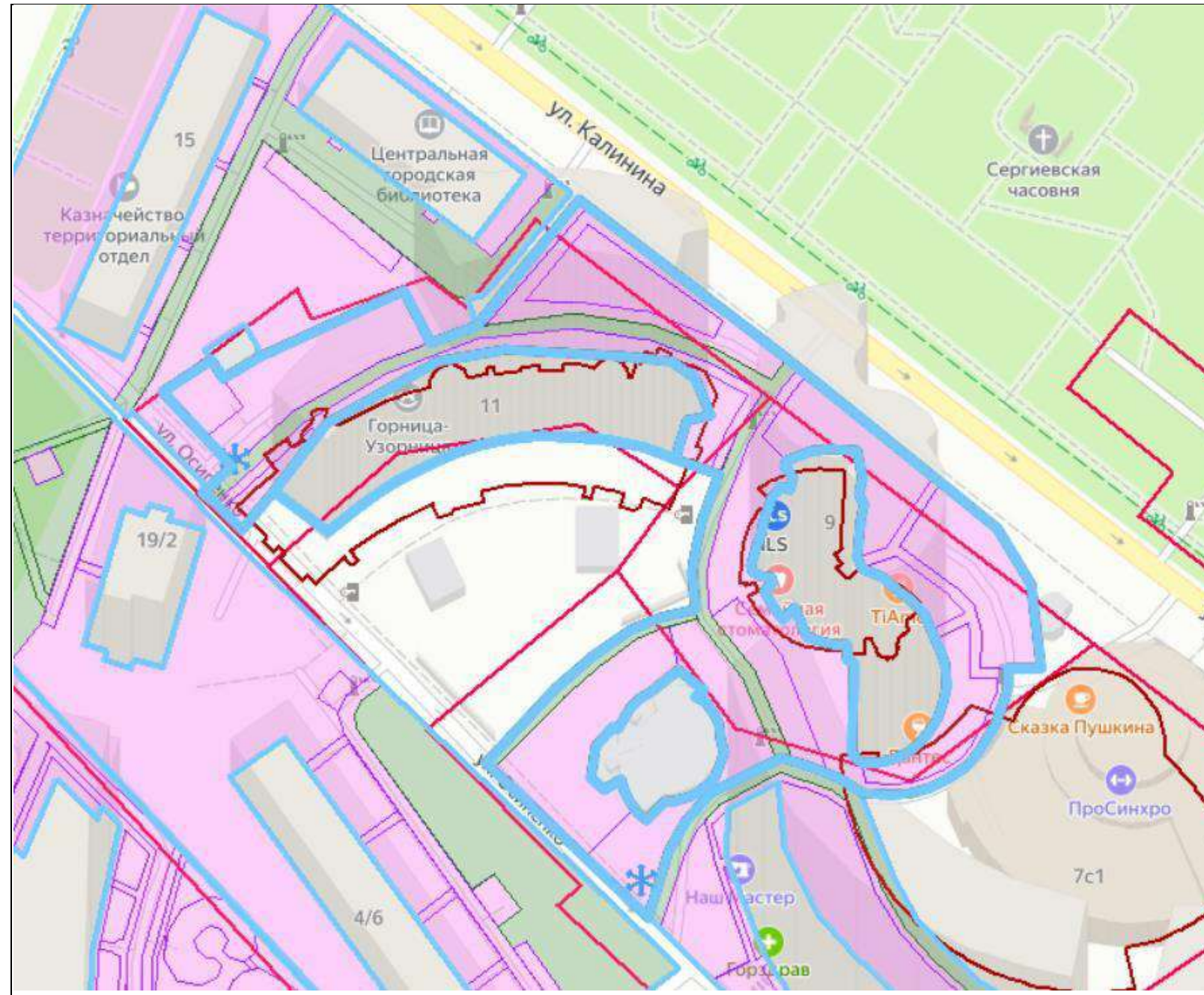
4. Графическое отображение:

Условные обозначения:

	Граница дворовой территории
	Граница обслуживания МБУ «ОГХ»
	Граница обслуживания Управляющей организации
	Граница обслуживания иных юр. лиц
	Граница объекта благоустройства
	Место временного хранения снега



Графическая часть.



# УТВЕРЖДЕНА

Советом депутатов городского  
округа Химки Московской области  
от 28.11.2024 № 39/3

## СХЕМА ГРАНИЦ ПРИЛЕГАЮЩИХ ТЕРРИТОРИЙ Справочная информация

1. Местоположение дворовой территории (адресные ориентиры):  
*Калинина ул д. 13, Московская ул д. 17/15 (Старые Химки)*







2. Площадь обслуживания дворовой территории: 5126.94 (кв.м)

3. Наличие объектов (в том числе благоустройства), расположенных в границах дворовой территории:

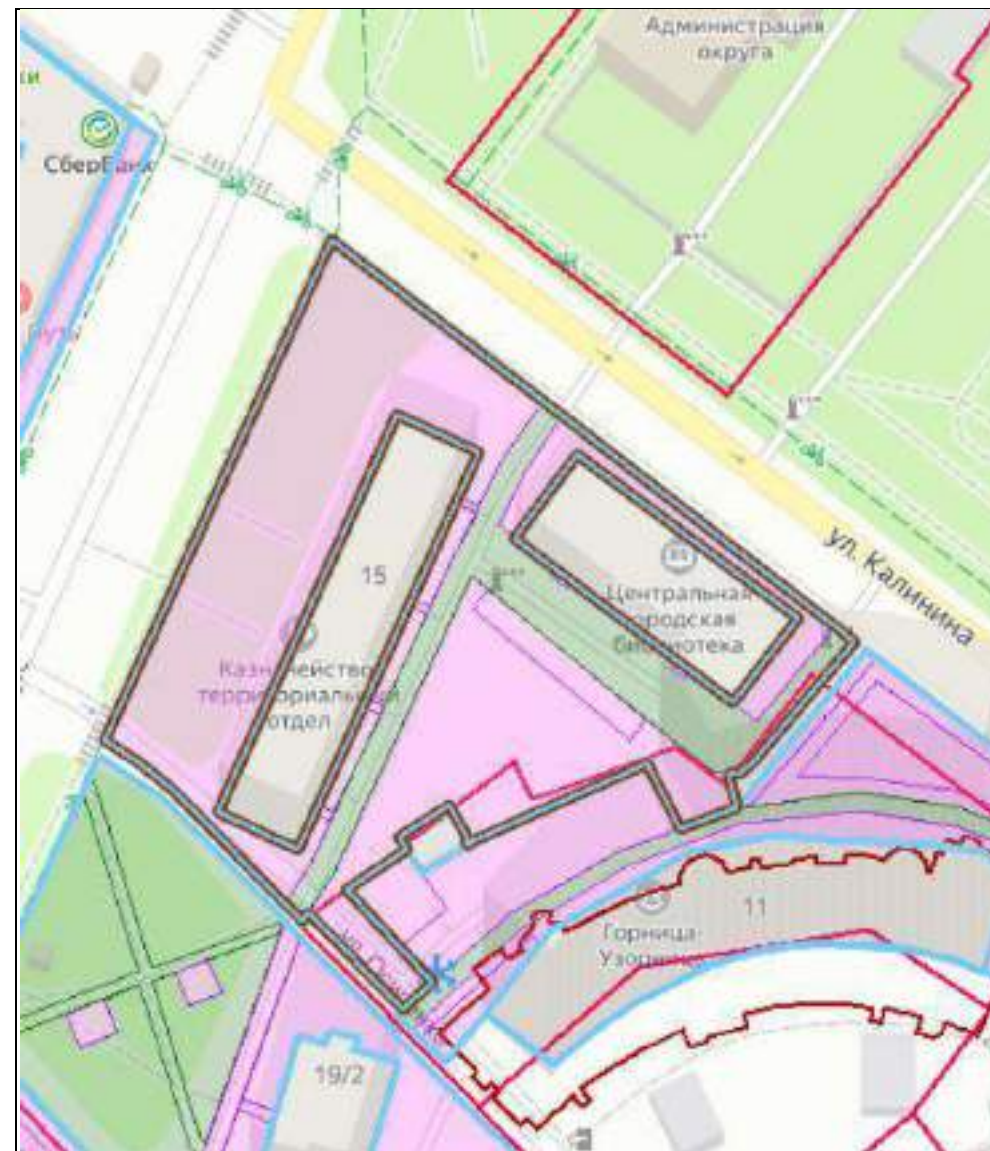
- Детская игровая площадка – *нет*
- Спортивная площадка – *нет*
- Парковка – *да*
- Зона обслуживания торговым объектом – *нет*
- Озеленение - *да*
- Площадка для выгула животных – *нет*
- Площадка отдыха - *нет*
- Пожарный проезд к школе – *нет*
- Проезжая часть - *да*
- Тротуар - *да*
- Хозяйственная площадка – *нет*

4. Графическое отображение:

Условные обозначения:

	Граница дворовой территории
	Граница обслуживания МБУ «ОГХ»
	Граница обслуживания Управляющей организации
	Граница обслуживания иных юр. лиц
	Граница объекта благоустройства
	Место временного хранения снега

Графическая часть.





# УТВЕРЖДЕНА

Советом депутатов городского  
округа Химки Московской области  
от 28.11.2024 № 39/3

## СХЕМА ГРАНИЦ ПРИЛЕГАЮЩИХ ТЕРРИТОРИЙ Справочная информация

1. Местоположение дворовой территории (адресные ориентиры):

*Кирова ул д. 4, 6, 6А, 8, Московская ул д. 1, 3 (Старые Химки) (блокированная застройка)*







2. Площадь обслуживания дворовой территории: 22122.13 (кв.м)

3. Наличие объектов (в том числе благоустройства), расположенных в границах дворовой территории:

- Детская игровая площадка – *да*
- Спортивная площадка – *да*
- Парковка – *да*
- Зона обслуживания торговым объектом – *нет*
- Озеленение - *да*
- Площадка для выгула животных – *нет*
- Площадка отдыха - *да*
- Пожарный проезд к школе – *нет*
- Проезжая часть - *да*
- Тротуар - *да*
- Хозяйственная площадка – *нет*

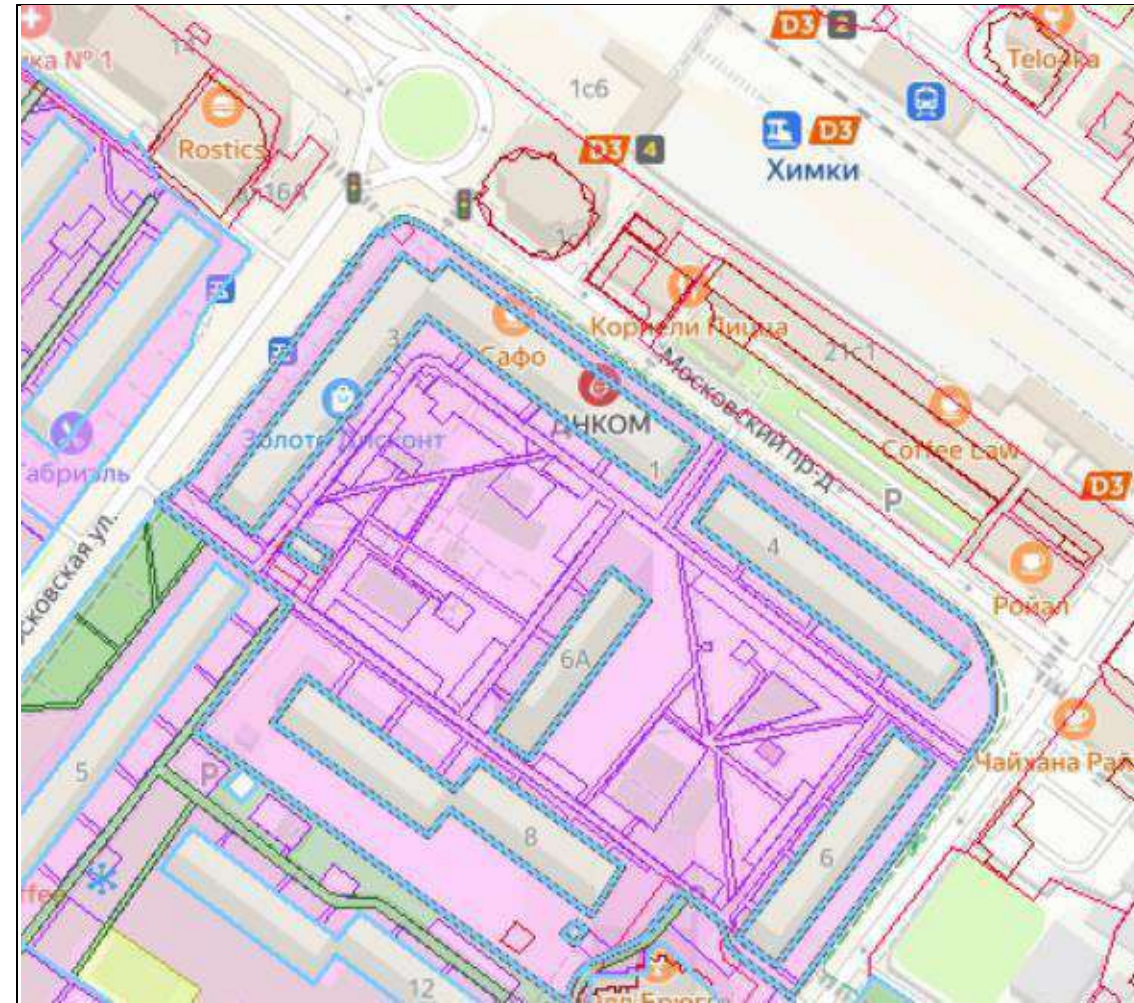
4. Графическое отображение:

Условные обозначения:

	Граница дворовой территории
	Граница обслуживания МБУ «ОГХ»
	Граница обслуживания Управляющей организации
	Граница обслуживания иных юр. лиц
	Граница объекта благоустройства
	Место временного хранения снега



Графическая часть.



# УТВЕРЖДЕНА

Советом депутатов городского  
округа Химки Московской области  
от 28.11.2024 № 39/3

## СХЕМА ГРАНИЦ ПРИЛЕГАЮЩИХ ТЕРРИТОРИЙ Справочная информация

1. Местоположение дворовой территории (адресные ориентиры):  
*Кирова ул д. 5, 7, 9, 11 (Старые Химки) (блокированная застройка)*







2. Площадь обслуживания дворовой территории: 15610.47 (кв.м)

3. Наличие объектов (в том числе благоустройства), расположенных в границах дворовой территории:

- Детская игровая площадка – *да*
- Спортивная площадка – *нет*
- Парковка – *да*
- Зона обслуживания торговым объектом – *нет*
- Озеленение - *да*
- Площадка для выгула животных – *нет*
- Площадка отдыха - *нет*
- Пожарный проезд к школе – *нет*
- Проезжая часть - *да*
- Тротуар - *да*
- Хозяйственная площадка – *нет*

4. Графическое отображение:

Условные обозначения:

	Граница дворовой территории
	Граница обслуживания МБУ «ОГХ»
	Граница обслуживания Управляющей организации
	Граница обслуживания иных юр. лиц
	Граница объекта благоустройства
	Место временного хранения снега

Графическая часть.



# УТВЕРЖДЕНА

Советом депутатов городского  
округа Химки Московской области  
от 28.11.2024 № 39/3

## СХЕМА ГРАНИЦ ПРИЛЕГАЮЩИХ ТЕРРИТОРИЙ Справочная информация

1. Местоположение дворовой территории (адресные ориентиры):  
*Кирова ул д. 10 к.1, 2 (Старые Химки)*







2. Площадь обслуживания дворовой территории: 4834.1 (кв.м)

3. Наличие объектов (в том числе благоустройства), расположенных в границах дворовой территории:

- Детская игровая площадка – *да*
- Спортивная площадка – *нет*
- Парковка – *да*
- Зона обслуживания торговым объектом – *нет*
- Озеленение - *да*
- Площадка для выгула животных – *нет*
- Площадка отдыха - *нет*
- Пожарный проезд к школе – *нет*
- Проезжая часть - *да*
- Тротуар - *да*
- Хозяйственная площадка – *нет*

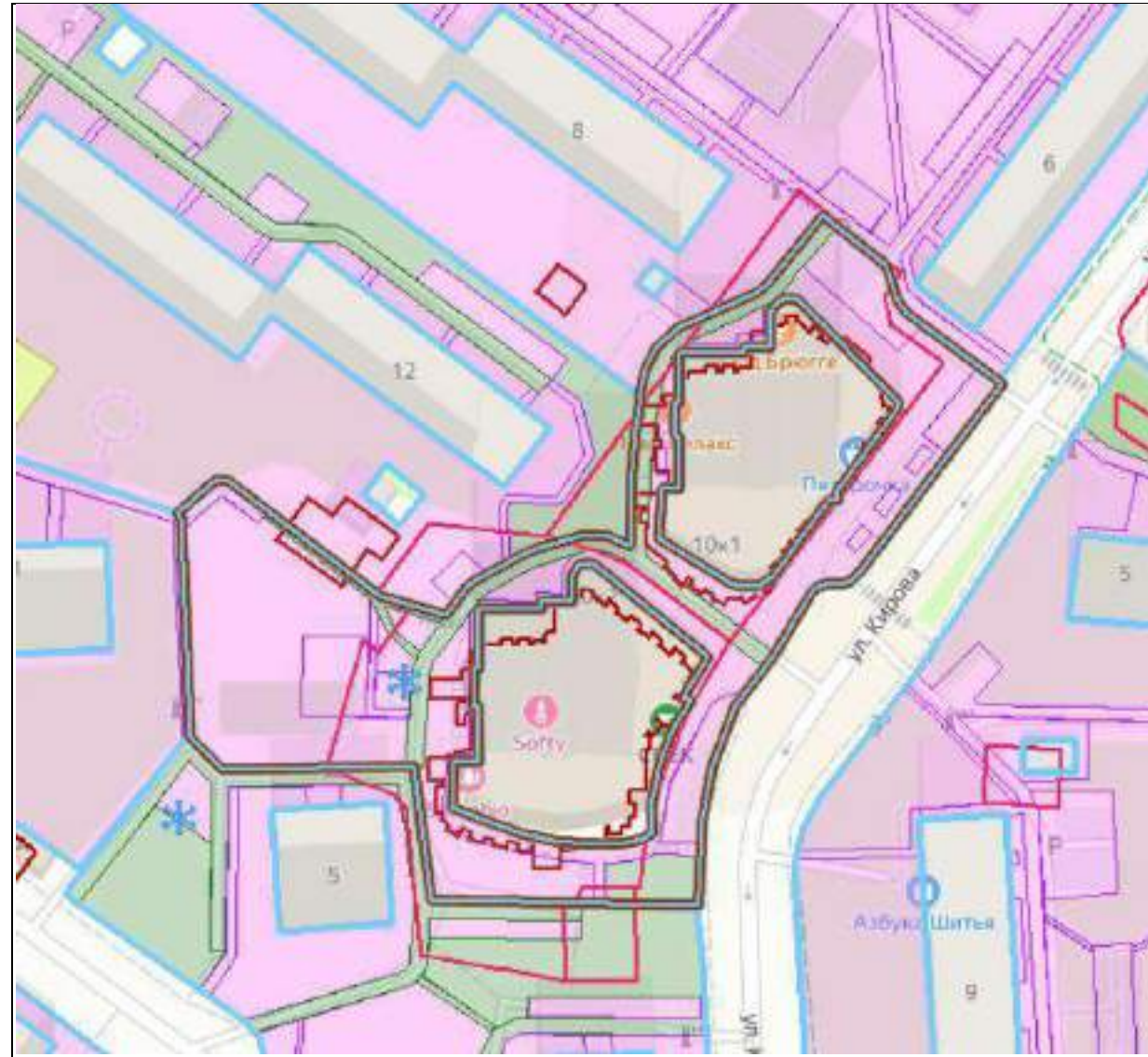
4. Графическое отображение:

Условные обозначения:

	Граница дворовой территории
	Граница обслуживания МБУ «ОГХ»
	Граница обслуживания Управляющей организации
	Граница обслуживания иных юр. лиц
	Граница объекта благоустройства
	Место временного хранения снега



Графическая часть.



# УТВЕРЖДЕНА

Советом депутатов городского  
округа Химки Московской области  
от 28.11.2024 № 39/3

## СХЕМА ГРАНИЦ ПРИЛЕГАЮЩИХ ТЕРРИТОРИЙ

### Справочная информация

1. Местоположение дворовой территории (адресные ориентиры):

*Кирова ул д. 12, Московская ул д. 5 (Старые Химки)*







2. Площадь обслуживания дворовой территории: 11540.62 (кв.м)

3. Наличие объектов (в том числе благоустройства), расположенных в границах дворовой территории:

- Детская игровая площадка – *да*
- Спортивная площадка – *да*
- Парковка – *да*
- Зона обслуживания торговым объектом – *нет*
- Озеленение - *да*
- Площадка для выгула животных – *нет*
- Площадка отдыха - *нет*
- Пожарный проезд к школе – *нет*
- Проезжая часть - *да*
- Тротуар - *да*
- Хозяйственная площадка – *нет*

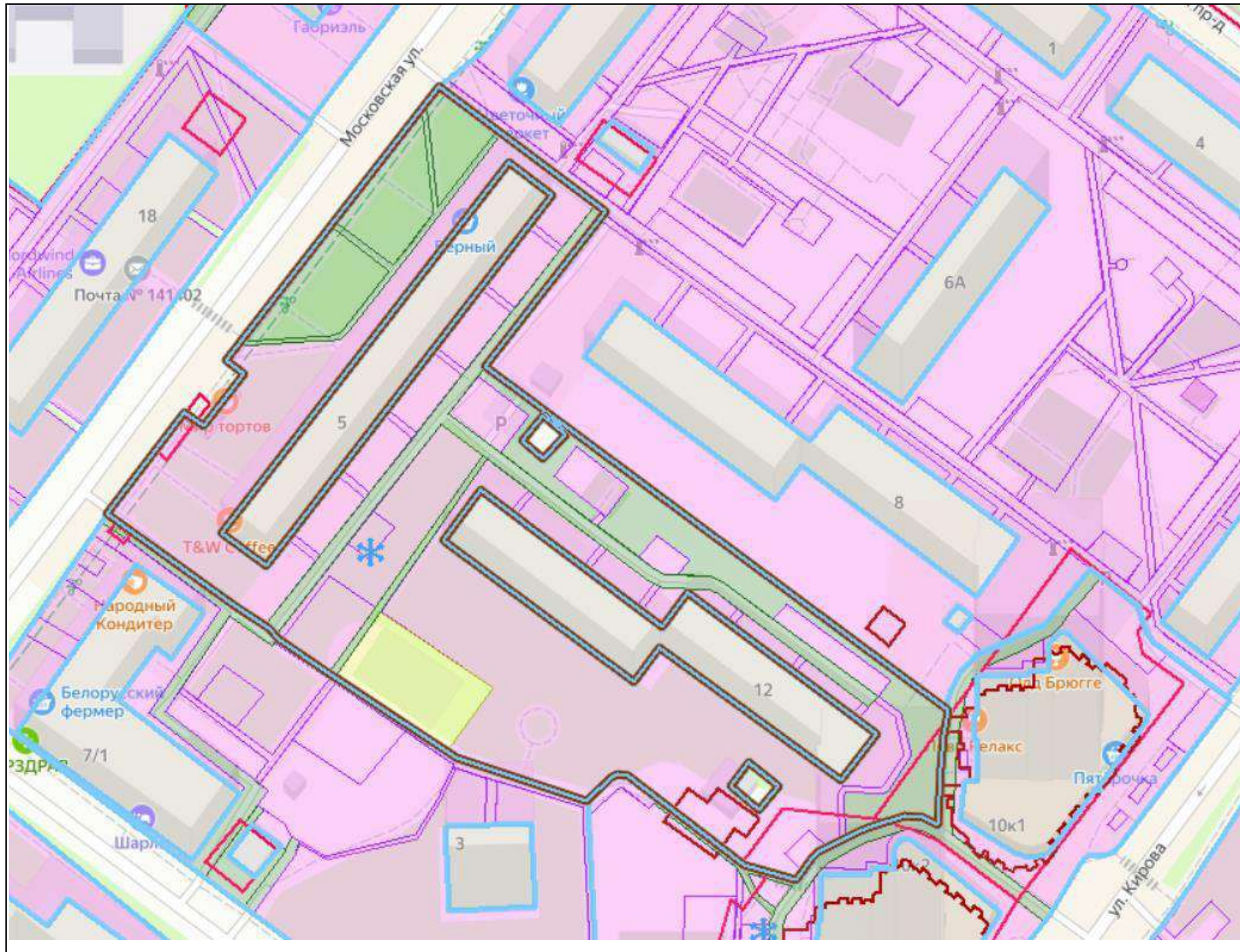
4. Графическое отображение:

Условные обозначения:

	Граница дворовой территории
	Граница обслуживания МБУ «ОГХ»
	Граница обслуживания Управляющей организации
	Граница обслуживания иных юр. лиц
	Граница объекта благоустройства
	Место временного хранения снега



Графическая часть.



# УТВЕРЖДЕНА

Советом депутатов городского  
округа Химки Московской области  
от 28.11.2024 № 39/3

## СХЕМА ГРАНИЦ ПРИЛЕГАЮЩИХ ТЕРРИТОРИЙ

### Справочная информация

1. Местоположение дворовой территории (адресные ориентиры):

*Кирова ул д. 13, 15 (Старые Химки)*







2. Площадь обслуживания дворовой территории: 6190.84 (кв.м)

3. Наличие объектов (в том числе благоустройства), расположенных в границах дворовой территории:

- Детская игровая площадка – *да*
- Спортивная площадка – *нет*
- Парковка – *да*
- Зона обслуживания торговым объектом – *нет*
- Озеленение - *да*
- Площадка для выгула животных – *нет*
- Площадка отдыха - *нет*
- Пожарный проезд к школе – *нет*
- Проезжая часть - *да*
- Тротуар - *да*
- Хозяйственная площадка – *нет*

4. Графическое отображение:

Условные обозначения:

	Граница дворовой территории
	Граница обслуживания МБУ «ОГХ»
	Граница обслуживания Управляющей организации
	Граница обслуживания иных юр. лиц
	Граница объекта благоустройства
	Место временного хранения снега



Графическая часть.



# УТВЕРЖДЕНА

Советом депутатов городского  
округа Химки Московской области  
от 28.11.2024 № 39/3

## СХЕМА ГРАНИЦ ПРИЛЕГАЮЩИХ ТЕРРИТОРИЙ Справочная информация

1. Местоположение дворовой территории (адресные ориентиры):  
*Кирова ул д. 17, 19, 19А (Старые Химки)*







2. Площадь обслуживания дворовой территории: 10349.46 (кв.м)

3. Наличие объектов (в том числе благоустройства), расположенных в границах дворовой территории:

- Детская игровая площадка – *да*
- Спортивная площадка – *да*
- Парковка – *да*
- Зона обслуживания торговым объектом – *нет*
- Озеленение - *да*
- Площадка для выгула животных – *нет*
- Площадка отдыха - *нет*
- Пожарный проезд к школе – *нет*
- Проезжая часть - *да*
- Тротуар - *да*
- Хозяйственная площадка – *нет*

4. Графическое отображение:

Условные обозначения:

	Граница дворовой территории
	Граница обслуживания МБУ «ОГХ»
	Граница обслуживания Управляющей организации
	Граница обслуживания иных юр. лиц
	Граница объекта благоустройства
	Место временного хранения снега

Графическая часть.



# УТВЕРЖДЕНА

Советом депутатов городского  
округа Химки Московской области  
от 28.11.2024 № 39/3

## СХЕМА ГРАНИЦ ПРИЛЕГАЮЩИХ ТЕРРИТОРИЙ Справочная информация

1. Местоположение дворовой территории (адресные ориентиры):

*Кирова ул д. 18, 20, Чапаева ул д. 7, 9, 11 (Старые Химки)*







2. Площадь обслуживания дворовой территории: 16708.51 (кв.м)

3. Наличие объектов (в том числе благоустройства), расположенных в границах дворовой территории:

- Детская игровая площадка – *да*
- Спортивная площадка – *да*
- Парковка – *да*
- Зона обслуживания торговым объектом – *нет*
- Озеленение - *да*
- Площадка для выгула животных – *нет*
- Площадка отдыха - *нет*
- Пожарный проезд к школе – *нет*
- Проезжая часть - *да*
- Тротуар - *да*
- Хозяйственная площадка – *да*

4. Графическое отображение:

Условные обозначения:

	Граница дворовой территории
	Граница обслуживания МБУ «ОГХ»
	Граница обслуживания Управляющей организации
	Граница обслуживания иных юр. лиц
	Граница объекта благоустройства
	Место временного хранения снега



Графическая часть.



# УТВЕРЖДЕНА

Советом депутатов городского  
округа Химки Московской области  
от 28.11.2024 № 39/3

## СХЕМА ГРАНИЦ ПРИЛЕГАЮЩИХ ТЕРРИТОРИЙ Справочная информация

1. Местоположение дворовой территории (адресные ориентиры):

*Кирова ул д. 26, 28 (Старые Химки)*

2. Площадь обслуживания дворовой территории: 3331.39 (кв.м)

3. Наличие объектов (в том числе благоустройства), расположенных в границах дворовой территории:

- Детская игровая площадка – *нет*
- Спортивная площадка – *нет*
- Парковка – *да*
- Зона обслуживания торговым объектом – *нет*
- Озеленение - *да*
- Площадка для выгула животных – *нет*
- Площадка отдыха - *нет*
- Пожарный проезд к школе – *нет*
- Проезжая часть - *да*
- Тротуар - *да*
- Хозяйственная площадка – *нет*

4. Графическое отображение:

Условные обозначения:

	Граница дворовой территории
	Граница обслуживания МБУ «ОГХ»
	Граница обслуживания Управляющей организации
	Граница обслуживания иных юр. лиц
	Граница объекта благоустройства
	Место временного хранения снега

Графическая часть.



# УТВЕРЖДЕНА

Советом депутатов городского  
округа Химки Московской области  
от 28.11.2024 № 39/3

## СХЕМА ГРАНИЦ ПРИЛЕГАЮЩИХ ТЕРРИТОРИЙ

### Справочная информация

1. Местоположение дворовой территории (адресные ориентиры):

*Кирова ул д. 30, 32, Кольцевая ул д. 2, 4, 6 (Старые Химки)*







2. Площадь обслуживания дворовой территории: 10815.24 (кв.м)

3. Наличие объектов (в том числе благоустройства), расположенных в границах дворовой территории:

- Детская игровая площадка – *да*
- Спортивная площадка – *да*
- Парковка – *да*
- Зона обслуживания торговым объектом – *нет*
- Озеленение - *да*
- Площадка для выгула животных – *нет*
- Площадка отдыха - *нет*
- Пожарный проезд к школе – *нет*
- Проезжая часть - *да*
- Тротуар - *да*
- Хозяйственная площадка – *нет*

4. Графическое отображение:

Условные обозначения:

	Граница дворовой территории
	Граница обслуживания МБУ «ОГХ»
	Граница обслуживания Управляющей организации
	Граница обслуживания иных юр. лиц
	Граница объекта благоустройства
	Место временного хранения снега



Графическая часть.



# УТВЕРЖДЕНА

Советом депутатов городского  
округа Химки Московской области  
от 28.11.2024 № 39/3

## СХЕМА ГРАНИЦ ПРИЛЕГАЮЩИХ ТЕРРИТОРИЙ Справочная информация

1. Местоположение дворовой территории (адресные ориентиры):

*Клушино деревня, д. 70А (Лунёво)*

2. Площадь обслуживания дворовой территории: 1749.99 (кв.м)

3. Наличие объектов (в том числе благоустройства), расположенных в границах дворовой территории:

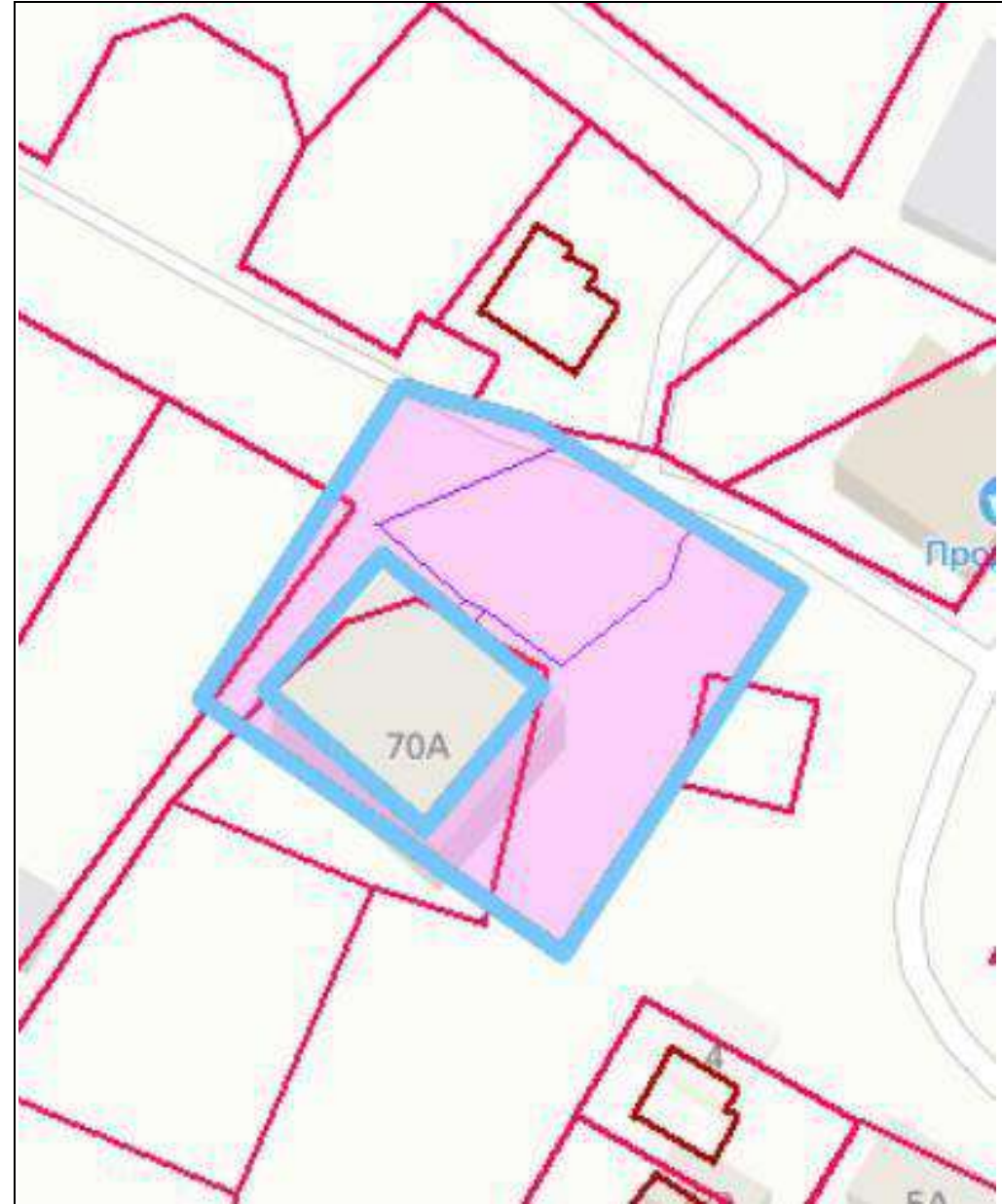
- Детская игровая площадка – *нет*
- Спортивная площадка – *нет*
- Парковка – *да*
- Зона обслуживания торговым объектом – *нет*
- Озеленение - *да*
- Площадка для выгула животных – *нет*
- Площадка отдыха - *нет*
- Пожарный проезд к школе – *нет*
- Проезжая часть - *нет*
- Тротуар - *да*
- Хозяйственная площадка – *нет*

4. Графическое отображение:

Условные обозначения:

	Граница дворовой территории
	Граница обслуживания МБУ «ОГХ»
	Граница обслуживания Управляющей организации
	Граница обслуживания иных юр. лиц
	Граница объекта благоустройства
	Место временного хранения снега

Графическая часть.



# УТВЕРЖДЕНА

Советом депутатов городского  
округа Химки Московской области  
от 28.11.2024 № 39/3

## СХЕМА ГРАНИЦ ПРИЛЕГАЮЩИХ ТЕРРИТОРИЙ Справочная информация

1. Местоположение дворовой территории (адресные ориентиры):

*Кольцевая ул д. 8, 10 (Старые Химки)*







2. Площадь обслуживания дворовой территории: 5305.69 (кв.м)

3. Наличие объектов (в том числе благоустройства), расположенных в границах дворовой территории:

- Детская игровая площадка – *нет*
- Спортивная площадка – *нет*
- Парковка – *да*
- Зона обслуживания торговым объектом – *нет*
- Озеленение - *да*
- Площадка для выгула животных – *нет*
- Площадка отдыха - *нет*
- Пожарный проезд к школе – *нет*
- Проезжая часть - *да*
- Тротуар - *да*
- Хозяйственная площадка – *нет*

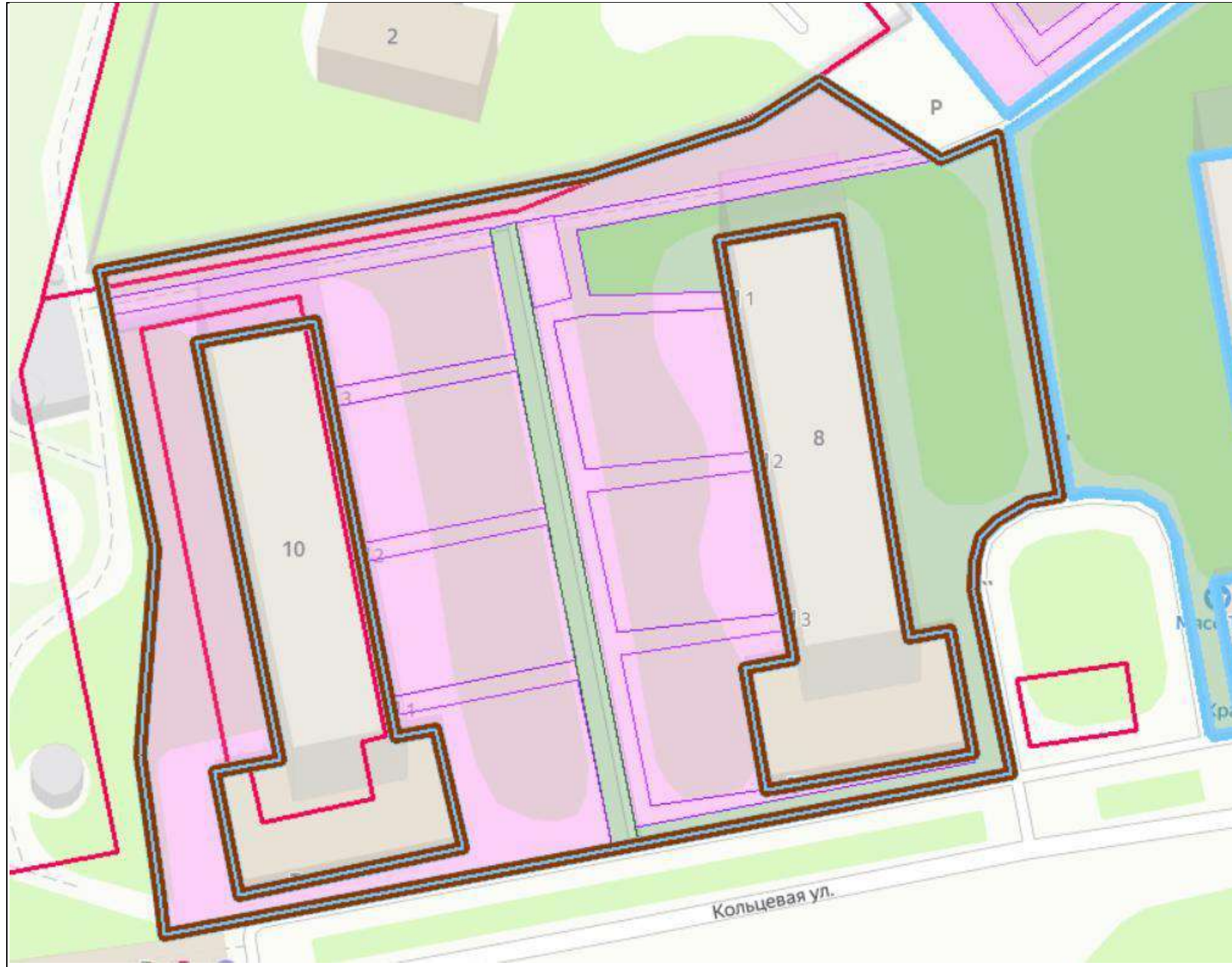
4. Графическое отображение:

Условные обозначения:

	Граница дворовой территории
	Граница обслуживания МБУ «ОГХ»
	Граница обслуживания Управляющей организации
	Граница обслуживания иных юр. лиц
	Граница объекта благоустройства
	Место временного хранения снега



Графическая часть.



# УТВЕРЖДЕНА

Советом депутатов городского  
округа Химки Московской области  
от 28.11.2024 № 39/3

## СХЕМА ГРАНИЦ ПРИЛЕГАЮЩИХ ТЕРРИТОРИЙ Справочная информация

1. Местоположение дворовой территории (адресные ориентиры):

*Кольцевая ул д. 12, 14, 16 (Старые Химки)*

2. Площадь обслуживания дворовой территории: 9751.09 (кв.м)

3. Наличие объектов (в том числе благоустройства), расположенных в границах дворовой территории:

- Детская игровая площадка – *да*
- Спортивная площадка – *да*
- Парковка – *да*
- Зона обслуживания торговым объектом – *нет*
- Озеленение - *да*
- Площадка для выгула животных – *нет*
- Площадка отдыха - *нет*
- Пожарный проезд к школе – *нет*
- Проезжая часть - *да*
- Тротуар - *да*
- Хозяйственная площадка – *нет*

4. Графическое отображение:

Условные обозначения:

	Граница дворовой территории
	Граница обслуживания МБУ «ОГХ»
	Граница обслуживания Управляющей организации
	Граница обслуживания иных юр. лиц
	Граница объекта благоустройства
	Место временного хранения снега

Графическая часть.



# УТВЕРЖДЕНА

Советом депутатов городского  
округа Химки Московской области  
от 28.11.2024 № 39/3

## СХЕМА ГРАНИЦ ПРИЛЕГАЮЩИХ ТЕРРИТОРИЙ Справочная информация

1. Местоположение дворовой территории (адресные ориентиры):

*Коммунистическая ул д. 3, Московская ул д. 28/2, Пролетарская ул д. 4 (Старые Химки)*







2. Площадь обслуживания дворовой территории: **9587.96** (кв.м)

3. Наличие объектов (в том числе благоустройства), расположенных в границах дворовой территории:

- Детская игровая площадка – *да*
- Спортивная площадка – *нет*
- Парковка – *да*
- Зона обслуживания торговым объектом – *нет*
- Озеленение - *да*
- Площадка для выгула животных – *нет*
- Площадка отдыха - *нет*
- Пожарный проезд к школе – *нет*
- Проезжая часть - *да*
- Тротуар - *да*
- Хозяйственная площадка – *нет*

4. Графическое отображение:

Условные обозначения:

	Граница дворовой территории
	Граница обслуживания МБУ «ОГХ»
	Граница обслуживания Управляющей организации
	Граница обслуживания иных юр. лиц
	Граница объекта благоустройства
	Место временного хранения снега





# УТВЕРЖДЕНА

Советом депутатов городского  
округа Химки Московской области  
от 28.11.2024 № 39/3

## СХЕМА ГРАНИЦ ПРИЛЕГАЮЩИХ ТЕРРИТОРИЙ Справочная информация

1. Местоположение дворовой территории (адресные ориентиры):  
*Коммунистическая ул д. 4 (Старые Химки) (блокированная застройка)*







2. Площадь обслуживания дворовой территории: 2411.72 (кв.м)

3. Наличие объектов (в том числе благоустройства), расположенных в границах дворовой территории:

- Детская игровая площадка – *нет*
- Спортивная площадка – *нет*
- Парковка – *да*
- Зона обслуживания торговым объектом – *нет*
- Озеленение - *да*
- Площадка для выгула животных – *нет*
- Площадка отдыха - *нет*
- Пожарный проезд к школе – *нет*
- Проезжая часть - *да*
- Тротуар - *да*
- Хозяйственная площадка – *нет*

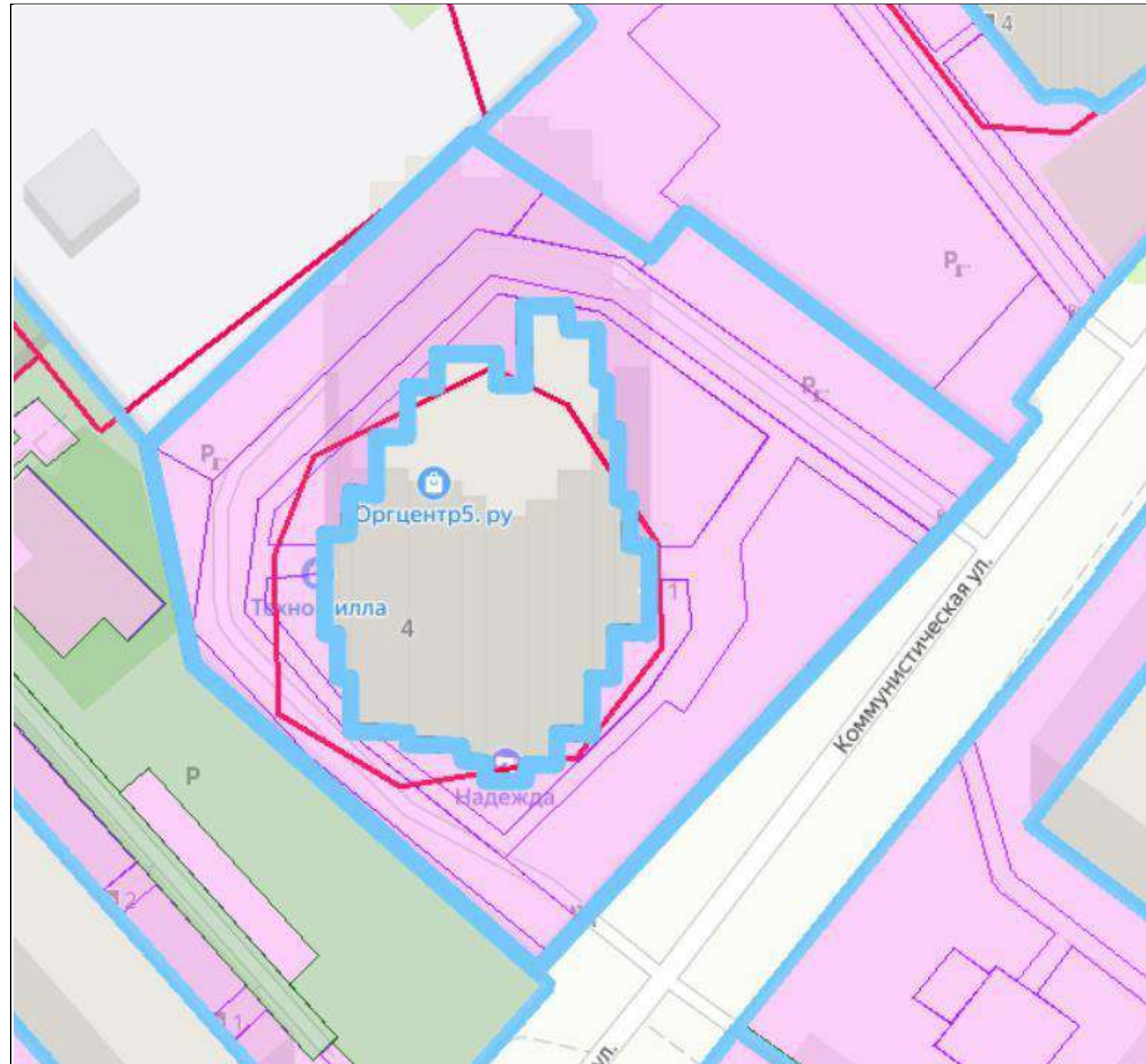
4. Графическое отображение:

Условные обозначения:

	Граница дворовой территории
	Граница обслуживания МБУ «ОГХ»
	Граница обслуживания Управляющей организации
	Граница обслуживания иных юр. лиц
	Граница объекта благоустройства
	Место временного хранения снега



Графическая часть.



# УТВЕРЖДЕНА

Советом депутатов городского  
округа Химки Московской области  
от 28.11.2024 № 39/3

## СХЕМА ГРАНИЦ ПРИЛЕГАЮЩИХ ТЕРРИТОРИЙ Справочная информация

1. Местоположение дворовой территории (адресные ориентиры):

*Кудрявцева ул д. 1, 3, 5, Юннатов ул д. 1, 2 (Старые Химки)*

2. Площадь обслуживания дворовой территории: 20101.17 (кв.м)

3. Наличие объектов (в том числе благоустройства), расположенных в границах дворовой территории:

- Детская игровая площадка – *да*
- Спортивная площадка – *да*
- Парковка – *да*
- Зона обслуживания торговым объектом – *нет*
- Озеленение - *да*
- Площадка для выгула животных – *нет*
- Площадка отдыха - *нет*
- Пожарный проезд к школе – *нет*
- Проезжая часть - *да*
- Тротуар - *да*
- Хозяйственная площадка – *нет*

4. Графическое отображение:

Условные обозначения:

	Граница дворовой территории
	Граница обслуживания МБУ «ОГХ»
	Граница обслуживания Управляющей организации
	Граница обслуживания иных юр. лиц
	Граница объекта благоустройства
	Место временного хранения снега



Графическая часть.



# УТВЕРЖДЕНА

Советом депутатов городского  
округа Химки Московской области  
от 28.11.2024 № 39/3

## СХЕМА ГРАНИЦ ПРИЛЕГАЮЩИХ ТЕРРИТОРИЙ Справочная информация

1. Местоположение дворовой территории (адресные ориентиры):  
*Кудрявцева ул д. 2, 2А (Старые Химки) (блокированная застройка)*







2. Площадь обслуживания дворовой территории: 7303.65 (кв.м)

3. Наличие объектов (в том числе благоустройства), расположенных в границах дворовой территории:

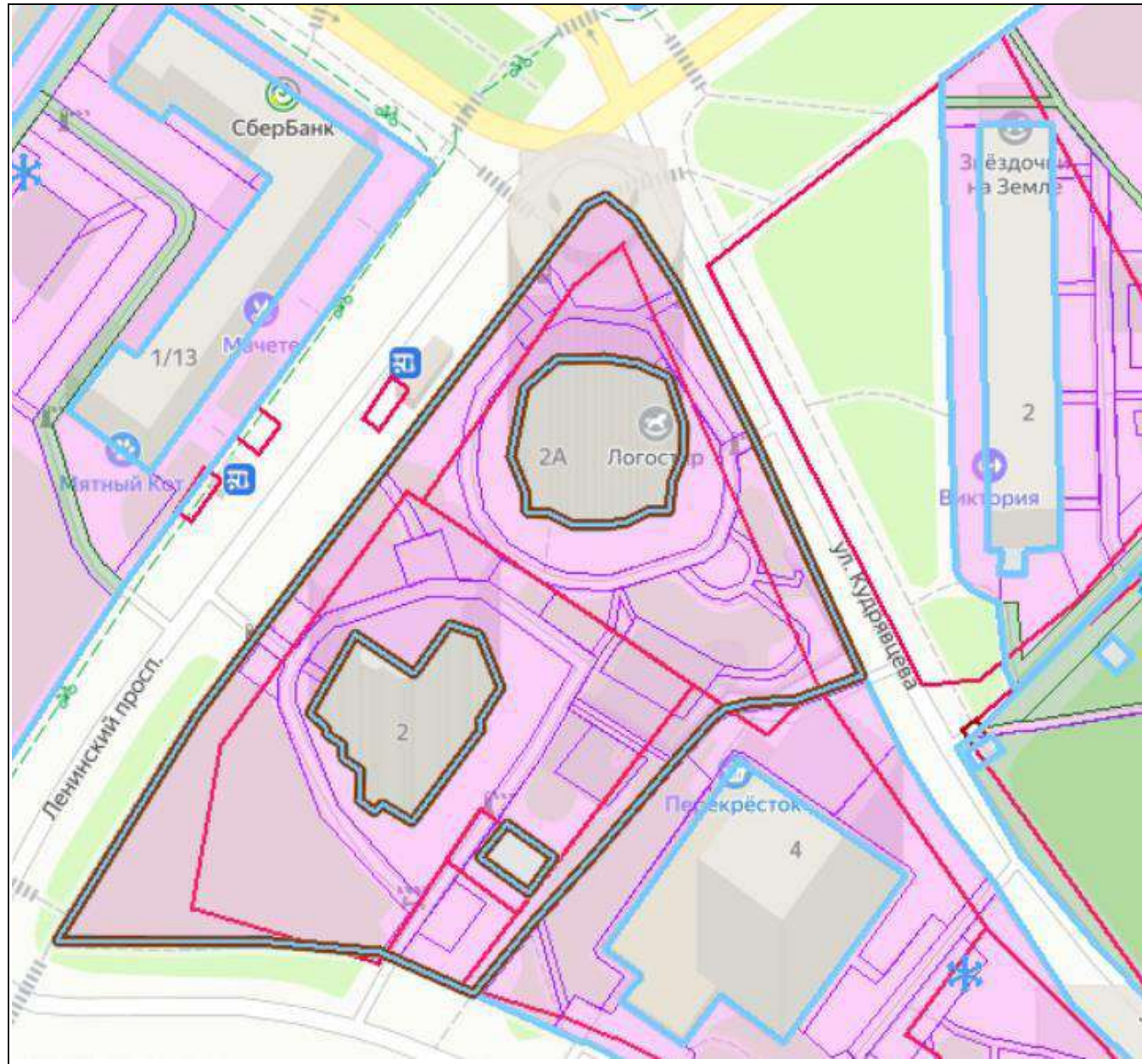
- Детская игровая площадка – *да*
- Спортивная площадка – *да*
- Парковка – *да*
- Зона обслуживания торговым объектом – *нет*
- Озеленение - *да*
- Площадка для выгула животных – *нет*
- Площадка отдыха - *нет*
- Пожарный проезд к школе – *нет*
- Проезжая часть - *да*
- Тротуар - *да*
- Хозяйственная площадка – *нет*

4. Графическое отображение:

Условные обозначения:

	Граница дворовой территории
	Граница обслуживания МБУ «ОГХ»
	Граница обслуживания Управляющей организации
	Граница обслуживания иных юр. лиц
	Граница объекта благоустройства
	Место временного хранения снега

Графическая часть.



# УТВЕРЖДЕНА

Советом депутатов городского  
округа Химки Московской области  
от 28.11.2024 № 39/3

## СХЕМА ГРАНИЦ ПРИЛЕГАЮЩИХ ТЕРРИТОРИЙ Справочная информация

1. Местоположение дворовой территории (адресные ориентиры):

*Кудрявцева ул д. 4, 6, 8 (Старые Химки)*







2. Площадь обслуживания дворовой территории: 10517.26 (кв.м)

3. Наличие объектов (в том числе благоустройства), расположенных в границах дворовой территории:

- Детская игровая площадка – *да*
- Спортивная площадка – *да*
- Парковка – *да*
- Зона обслуживания торговым объектом – *нет*
- Озеленение - *да*
- Площадка для выгула животных – *нет*
- Площадка отдыха - *да*
- Пожарный проезд к школе – *нет*
- Проезжая часть - *да*
- Тротуар - *да*
- Хозяйственная площадка – *нет*

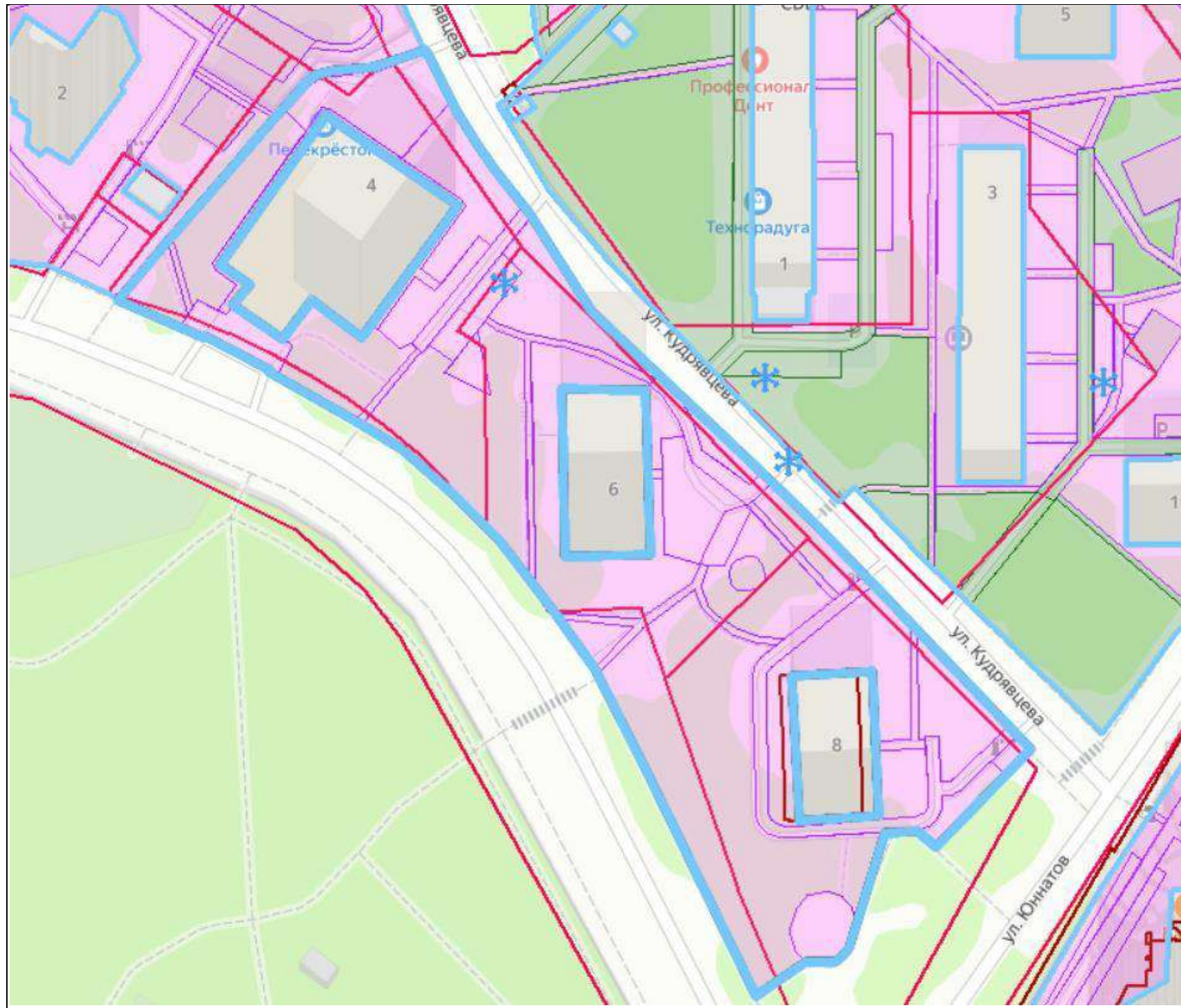
4. Графическое отображение:

Условные обозначения:

	Граница дворовой территории
	Граница обслуживания МБУ «ОГХ»
	Граница обслуживания Управляющей организации
	Граница обслуживания иных юр. лиц
	Граница объекта благоустройства
	Место временного хранения снега



Графическая часть.



# УТВЕРЖДЕНА

Советом депутатов городского  
округа Химки Московской области  
от 28.11.2024 № 39/3

## СХЕМА ГРАНИЦ ПРИЛЕГАЮЩИХ ТЕРРИТОРИЙ Справочная информация

1. Местоположение дворовой территории (адресные ориентиры):

*Кудрявцева ул д. 11, 12, 14, 15, 16 (Старые Химки) (блокированная застройка)*

2. Площадь обслуживания дворовой территории: 54220.55 (кв.м)

3. Наличие объектов (в том числе благоустройства), расположенных в границах дворовой территории:

- Детская игровая площадка – *да*
- Спортивная площадка – *да*
- Парковка – *да*
- Зона обслуживания торговым объектом – *нет*
- Озеленение - *да*
- Площадка для выгула животных – *нет*
- Площадка отдыха - *нет*
- Пожарный проезд к школе – *нет*
- Проезжая часть - *да*
- Тротуар - *да*
- Хозяйственная площадка – *нет*

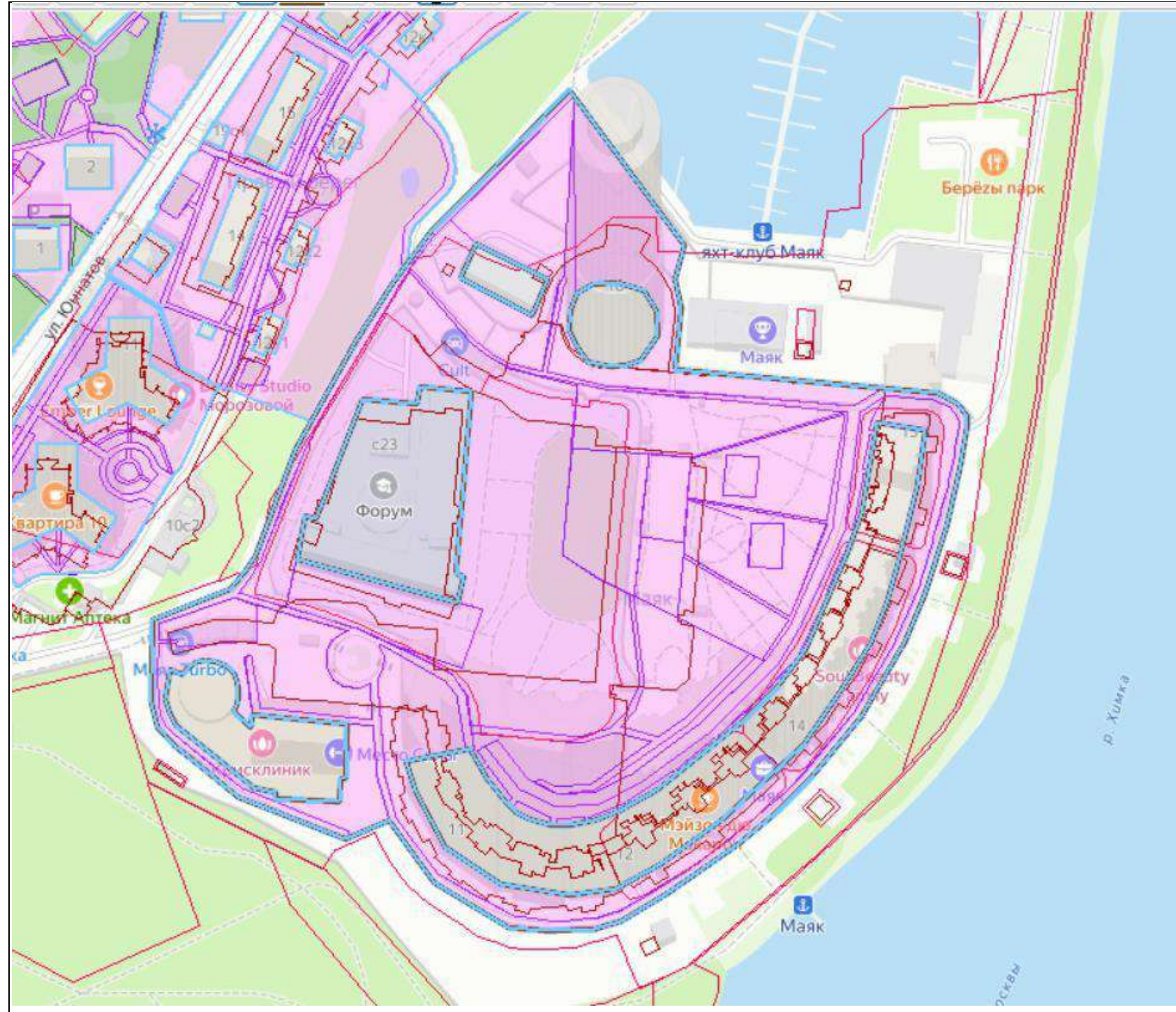
4. Графическое отображение:

Условные обозначения:

	Граница дворовой территории
	Граница обслуживания МБУ «ОГХ»
	Граница обслуживания Управляющей организации
	Граница обслуживания иных юр. лиц
	Граница объекта благоустройства
	Место временного хранения снега



Графическая часть.



# УТВЕРЖДЕНА

Советом депутатов городского  
округа Химки Московской области  
от 28.11.2024 № 39/3

## СХЕМА ГРАНИЦ ПРИЛЕГАЮЩИХ ТЕРРИТОРИЙ Справочная информация

1. Местоположение дворовой территории (адресные ориентиры):

*Куркинское ш д. 6, 8 (Новые Химки)*

2. Площадь обслуживания дворовой территории: 10611. (кв.м)

3. Наличие объектов (в том числе благоустройства), расположенных в границах дворовой территории:

- Детская игровая площадка – *да*
- Спортивная площадка – *нет*
- Парковка – *да*
- Зона обслуживания торговым объектом – *нет*
- Озеленение - *да*
- Площадка для выгула животных – *нет*
- Площадка отдыха - *нет*
- Пожарный проезд к школе – *нет*
- Проезжая часть - *да*
- Тротуар - *да*
- Хозяйственная площадка – *нет*

4. Графическое отображение:

Условные обозначения:

	Граница дворовой территории
	Граница обслуживания МБУ «ОГХ»
	Граница обслуживания Управляющей организации
	Граница обслуживания иных юр. лиц
	Граница объекта благоустройства
	Место временного хранения снега



Графическая часть.



# УТВЕРЖДЕНА

Советом депутатов городского  
округа Химки Московской области  
от 28.11.2024 № 39/3

## СХЕМА ГРАНИЦ ПРИЛЕГАЮЩИХ ТЕРРИТОРИЙ Справочная информация

1. Местоположение дворовой территории (адресные ориентиры):

*Куркинское ш д. 7 (Новые Химки)*

2. Площадь обслуживания дворовой территории: 16204.06 (кв.м)

3. Наличие объектов (в том числе благоустройства), расположенных в границах дворовой территории:

- Детская игровая площадка – *да*
- Спортивная площадка – *да*
- Парковка – *да*
- Зона обслуживания торговым объектом – *нет*
- Озеленение - *да*
- Площадка для выгула животных – *нет*
- Площадка отдыха - *нет*
- Пожарный проезд к школе – *нет*
- Проезжая часть - *да*
- Тротуар - *да*
- Хозяйственная площадка – *нет*

4. Графическое отображение:

Условные обозначения:

	Граница дворовой территории
	Граница обслуживания МБУ «ОГХ»
	Граница обслуживания Управляющей организации
	Граница обслуживания иных юр. лиц
	Граница объекта благоустройства
	Место временного хранения снега

Графическая часть.



# УТВЕРЖДЕНА

Советом депутатов городского  
округа Химки Московской области  
от 28.11.2024 № 39/3

## СХЕМА ГРАНИЦ ПРИЛЕГАЮЩИХ ТЕРРИТОРИЙ Справочная информация

1. Местоположение дворовой территории (адресные ориентиры):

*Куркинское ш д. 20, 22, 24, 26 (Новые Химки)*







2. Площадь обслуживания дворовой территории: 17452.79 (кв.м)

3. Наличие объектов (в том числе благоустройства), расположенных в границах дворовой территории:

- Детская игровая площадка – *да*
- Спортивная площадка – *да*
- Парковка – *да*
- Зона обслуживания торговым объектом – *нет*
- Озеленение - *да*
- Площадка для выгула животных – *нет*
- Площадка отдыха - *нет*
- Пожарный проезд к школе – *нет*
- Проезжая часть - *да*
- Тротуар - *да*
- Хозяйственная площадка – *нет*

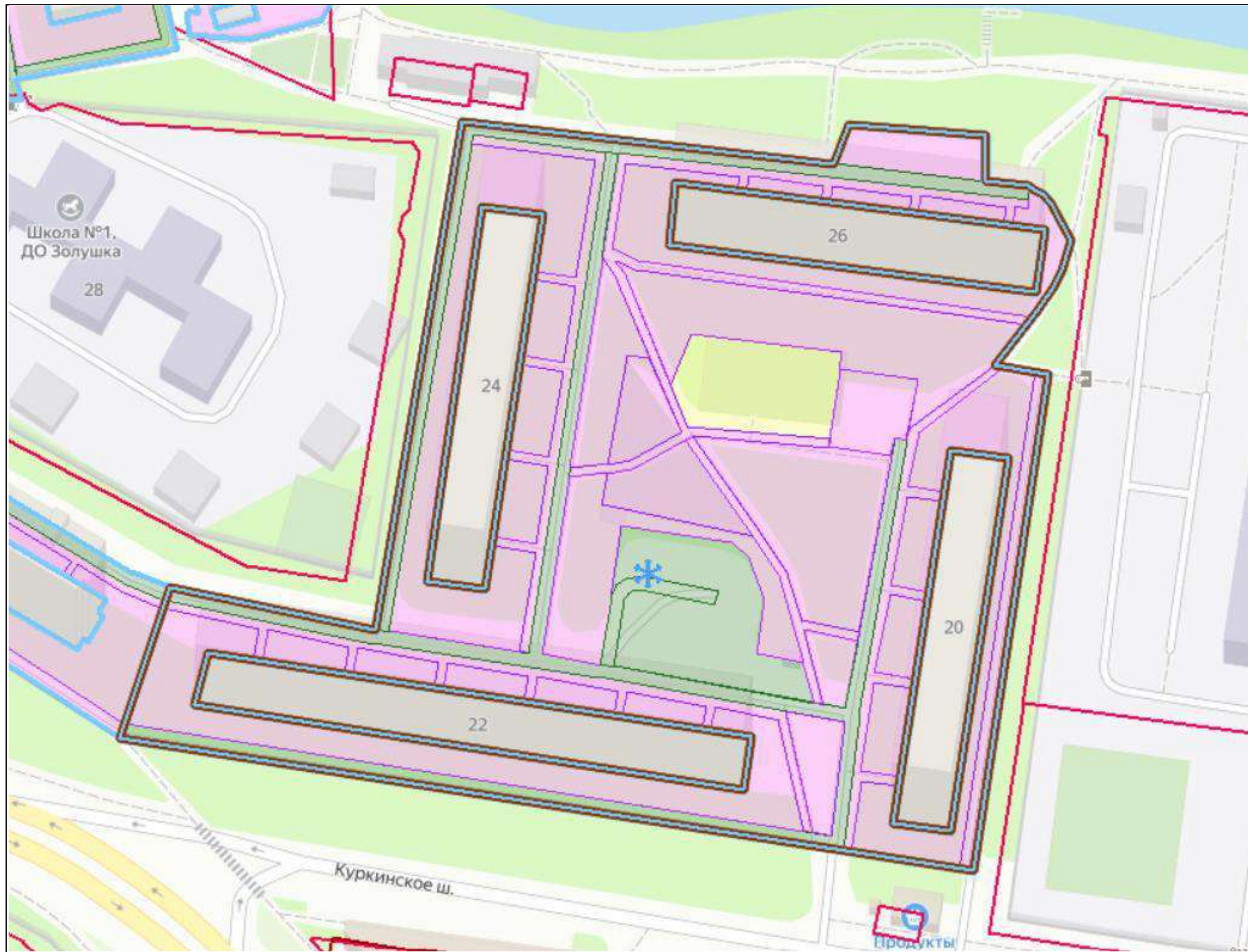
4. Графическое отображение:

Условные обозначения:

	Граница дворовой территории
	Граница обслуживания МБУ «ОГХ»
	Граница обслуживания Управляющей организации
	Граница обслуживания иных юр. лиц
	Граница объекта благоустройства
	Место временного хранения снега



Графическая часть.



# УТВЕРЖДЕНА

Советом депутатов городского  
округа Химки Московской области  
от 28.11.2024 № 39/3

## СХЕМА ГРАНИЦ ПРИЛЕГАЮЩИХ ТЕРРИТОРИЙ

### Справочная информация

1. Местоположение дворовой территории (адресные ориентиры):

*Кутузовский мкр д. 1, 1 к. 1, 2, 3 (Рузино, Кутузовское)*







2. Площадь обслуживания дворовой территории: 18596.75 (кв.м)

3. Наличие объектов (в том числе благоустройства), расположенных в границах дворовой территории:

- Детская игровая площадка – *да*
- Спортивная площадка – *да*
- Парковка – *да*
- Зона обслуживания торговым объектом – *нет*
- Озеленение - *да*
- Площадка для выгула животных – *нет*
- Площадка отдыха - *нет*
- Пожарный проезд к школе – *нет*
- Проезжая часть - *да*
- Тротуар - *да*
- Хозяйственная площадка – *нет*

4. Графическое отображение:

Условные обозначения:

	Граница дворовой территории
	Граница обслуживания МБУ «ОГХ»
	Граница обслуживания Управляющей организации
	Граница обслуживания иных юр. лиц
	Граница объекта благоустройства
	Место временного хранения снега



Графическая часть.



# УТВЕРЖДЕНА

Советом депутатов городского  
округа Химки Московской области  
от 28.11.2024 № 39/3

## СХЕМА ГРАНИЦ ПРИЛЕГАЮЩИХ ТЕРРИТОРИЙ Справочная информация

1. Местоположение дворовой территории (адресные ориентиры):

*Кутузовский мкр д. 2 (Рузино, Кутузовское)*







2. Площадь обслуживания дворовой территории: 10482.23 (кв.м)

3. Наличие объектов (в том числе благоустройства), расположенных в границах дворовой территории:

- Детская игровая площадка – *да*
- Спортивная площадка – *да*
- Парковка – *да*
- Зона обслуживания торговым объектом – *нет*
- Озеленение - *да*
- Площадка для выгула животных – *нет*
- Площадка отдыха - *нет*
- Пожарный проезд к школе – *нет*
- Проезжая часть - *да*
- Тротуар - *да*
- Хозяйственная площадка – *нет*

4. Графическое отображение:

Условные обозначения:

	Граница дворовой территории
	Граница обслуживания МБУ «ОГХ»
	Граница обслуживания Управляющей организации
	Граница обслуживания иных юр. лиц
	Граница объекта благоустройства
	Место временного хранения снега





# УТВЕРЖДЕНА

Советом депутатов городского  
округа Химки Московской области  
от 28.11.2024 № 39/3

## СХЕМА ГРАНИЦ ПРИЛЕГАЮЩИХ ТЕРРИТОРИЙ Справочная информация

1. Местоположение дворовой территории (адресные ориентиры):

*Кутузовский мкр д. 3 к. 1, 2 (Рузино, Кутузовское)*

2. Площадь обслуживания дворовой территории: 0. (кв.м)

3. Наличие объектов (в том числе благоустройства), расположенных в границах дворовой территории:

- Детская игровая площадка – *нет*
- Спортивная площадка – *нет*
- Парковка – *нет*
- Зона обслуживания торговым объектом – *нет*
- Озеленение - *нет*
- Площадка для выгула животных – *нет*
- Площадка отдыха - *нет*
- Пожарный проезд к школе – *нет*
- Проезжая часть - *нет*
- Тротуар - *нет*
- Хозяйственная площадка – *нет*

4. Графическое отображение:

Условные обозначения:

	Граница дворовой территории
	Граница обслуживания МБУ «ОГХ»
	Граница обслуживания Управляющей организации
	Граница обслуживания иных юр. лиц
	Граница объекта благоустройства
	Место временного хранения снега



Графическая часть.



# УТВЕРЖДЕНА

Советом депутатов городского  
округа Химки Московской области  
от 28.11.2024 № 39/3

## СХЕМА ГРАНИЦ ПРИЛЕГАЮЩИХ ТЕРРИТОРИЙ Справочная информация

1. Местоположение дворовой территории (адресные ориентиры):

*9 Мая ул д. 4/1, Лавочкина ул д. 2 (Новые Химки)*

2. Площадь обслуживания дворовой территории: **9464.82** (кв.м)

3. Наличие объектов (в том числе благоустройства), расположенных в границах дворовой территории:

- Детская игровая площадка – *нет*
- Спортивная площадка – *нет*
- Парковка – *да*
- Зона обслуживания торговым объектом – *нет*
- Озеленение - *да*
- Площадка для выгула животных – *нет*
- Площадка отдыха - *нет*
- Пожарный проезд к школе – *нет*
- Проезжая часть - *да*
- Тротуар - *да*
- Хозяйственная площадка – *нет*

4. Графическое отображение:

Условные обозначения:

	Граница дворовой территории
	Граница обслуживания МБУ «ОГХ»
	Граница обслуживания Управляющей организации
	Граница обслуживания иных юр. лиц
	Граница объекта благоустройства
	Место временного хранения снега



Графическая часть.



# УТВЕРЖДЕНА

Советом депутатов городского  
округа Химки Московской области  
от 28.11.2024 № 39/3

## СХЕМА ГРАНИЦ ПРИЛЕГАЮЩИХ ТЕРРИТОРИЙ Справочная информация

1. Местоположение дворовой территории (адресные ориентиры):

*Лавочкина ул д. 4, 5 (Новые Химки)*

2. Площадь обслуживания дворовой территории: 6623.46 (кв.м)

3. Наличие объектов (в том числе благоустройства), расположенных в границах дворовой территории:

- Детская игровая площадка – *да*
- Спортивная площадка – *нет*
- Парковка – *да*
- Зона обслуживания торговым объектом – *нет*
- Озеленение - *да*
- Площадка для выгула животных – *нет*
- Площадка отдыха - *нет*
- Пожарный проезд к школе – *нет*
- Проезжая часть - *да*
- Тротуар - *да*
- Хозяйственная площадка – *нет*

4. Графическое отображение:

Условные обозначения:

	Граница дворовой территории
	Граница обслуживания МБУ «ОГХ»
	Граница обслуживания Управляющей организации
	Граница обслуживания иных юр. лиц
	Граница объекта благоустройства
	Место временного хранения снега

Графическая часть.



# УТВЕРЖДЕНА

Советом депутатов городского  
округа Химки Московской области  
от 28.11.2024 № 39/3

## СХЕМА ГРАНИЦ ПРИЛЕГАЮЩИХ ТЕРРИТОРИЙ

### Справочная информация

1. Местоположение дворовой территории (адресные ориентиры):

*Лавочкина ул д. 9, 10 (Новые Химки)*







2. Площадь обслуживания дворовой территории: 0. (кв.м)

3. Наличие объектов (в том числе благоустройства), расположенных в границах дворовой территории:

- Детская игровая площадка – *нет*
- Спортивная площадка – *нет*
- Парковка – *нет*
- Зона обслуживания торговым объектом – *нет*
- Озеленение - *нет*
- Площадка для выгула животных – *нет*
- Площадка отдыха - *нет*
- Пожарный проезд к школе – *нет*
- Проезжая часть - *нет*
- Тротуар - *нет*
- Хозяйственная площадка – *нет*

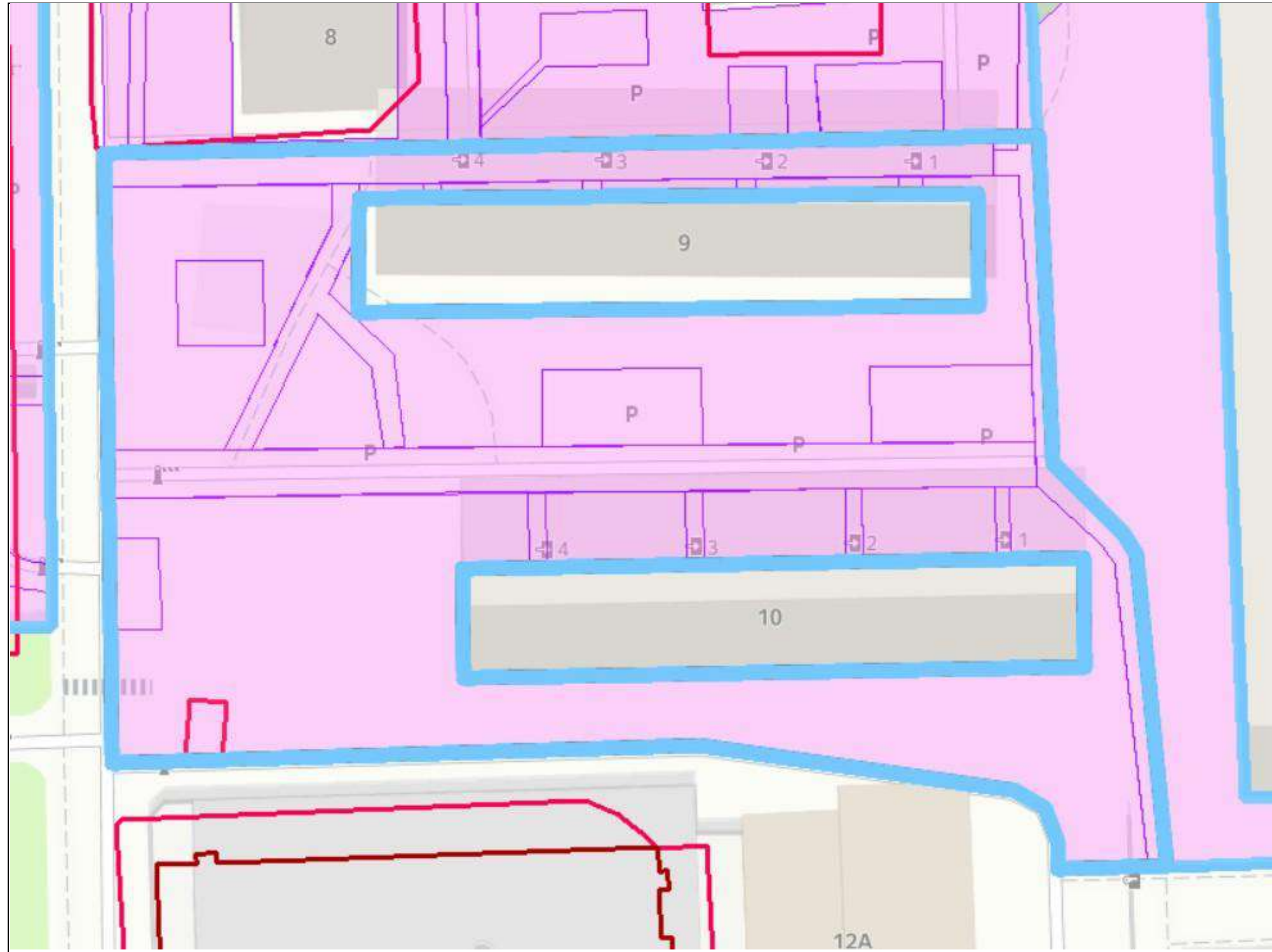
4. Графическое отображение:

Условные обозначения:

	Граница дворовой территории
	Граница обслуживания МБУ «ОГХ»
	Граница обслуживания Управляющей организации
	Граница обслуживания иных юр. лиц
	Граница объекта благоустройства
	Место временного хранения снега



Графическая часть.



# УТВЕРЖДЕНА

Советом депутатов городского  
округа Химки Московской области  
от 28.11.2024 № 39/3

## СХЕМА ГРАНИЦ ПРИЛЕГАЮЩИХ ТЕРРИТОРИЙ Справочная информация

1. Местоположение дворовой территории (адресные ориентиры):

*Лавочкина ул д. 13 к. 1, 2 (Новые Химки) (блокированная застройка)*

2. Площадь обслуживания дворовой территории: 15460.03 (кв.м)

3. Наличие объектов (в том числе благоустройства), расположенных в границах дворовой территории:

- Детская игровая площадка – *да*
- Спортивная площадка – *нет*
- Парковка – *да*
- Зона обслуживания торговым объектом – *нет*
- Озеленение - *да*
- Площадка для выгула животных – *нет*
- Площадка отдыха - *нет*
- Пожарный проезд к школе – *нет*
- Проезжая часть - *да*
- Тротуар - *да*
- Хозяйственная площадка – *нет*

4. Графическое отображение:

Условные обозначения:

	Граница дворовой территории
	Граница обслуживания МБУ «ОГХ»
	Граница обслуживания Управляющей организации
	Граница обслуживания иных юр. лиц
	Граница объекта благоустройства
	Место временного хранения снега

Графическая часть.



# УТВЕРЖДЕНА

Советом депутатов городского  
округа Химки Московской области  
от 28.11.2024 № 39/3

## СХЕМА ГРАНИЦ ПРИЛЕГАЮЩИХ ТЕРРИТОРИЙ Справочная информация

1. Местоположение дворовой территории (адресные ориентиры):

*Лавочкина ул д. 14, 16, 17 (Новые Химки)*







2. Площадь обслуживания дворовой территории: 8134.37 (кв.м)

3. Наличие объектов (в том числе благоустройства), расположенных в границах дворовой территории:

- Детская игровая площадка – *да*
- Спортивная площадка – *да*
- Парковка – *да*
- Зона обслуживания торговым объектом – *нет*
- Озеленение - *да*
- Площадка для выгула животных – *нет*
- Площадка отдыха - *да*
- Пожарный проезд к школе – *нет*
- Проезжая часть - *да*
- Тротуар - *да*
- Хозяйственная площадка – *нет*

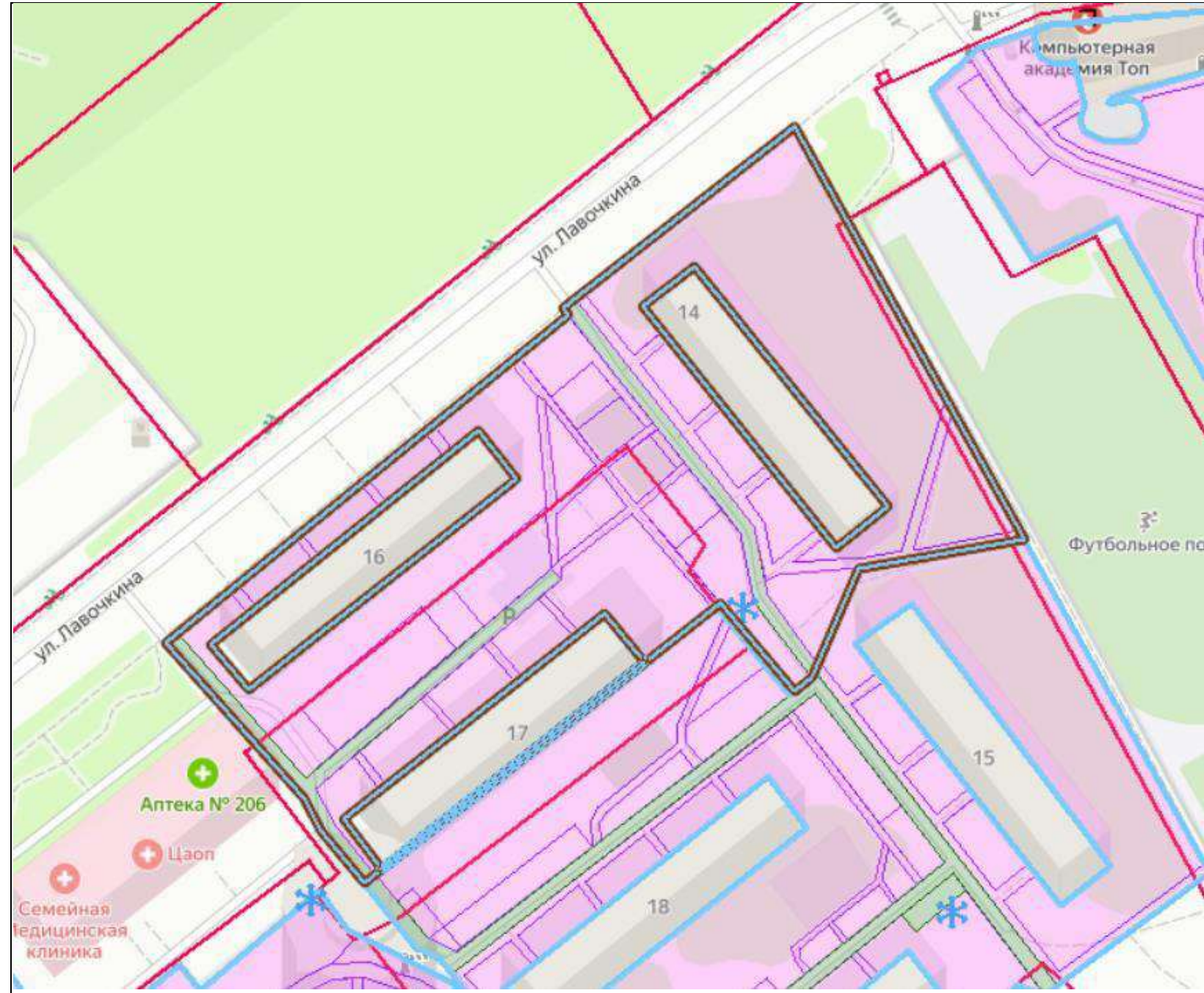
4. Графическое отображение:

Условные обозначения:

	Граница дворовой территории
	Граница обслуживания МБУ «ОГХ»
	Граница обслуживания Управляющей организации
	Граница обслуживания иных юр. лиц
	Граница объекта благоустройства
	Место временного хранения снега



Графическая часть.



# УТВЕРЖДЕНА

Советом депутатов городского  
округа Химки Московской области  
от 28.11.2024 № 39/3

## СХЕМА ГРАНИЦ ПРИЛЕГАЮЩИХ ТЕРРИТОРИЙ Справочная информация

1. Местоположение дворовой территории (адресные ориентиры):

*Лавочкина ул д. 15, 18, 19 (Новые Химки)*

2. Площадь обслуживания дворовой территории: 9710.33 (кв.м)

3. Наличие объектов (в том числе благоустройства), расположенных в границах дворовой территории:

- Детская игровая площадка – *да*
- Спортивная площадка – *нет*
- Парковка – *да*
- Зона обслуживания торговым объектом – *нет*
- Озеленение - *да*
- Площадка для выгула животных – *нет*
- Площадка отдыха - *нет*
- Пожарный проезд к школе – *нет*
- Проезжая часть - *да*
- Тротуар - *да*
- Хозяйственная площадка – *нет*

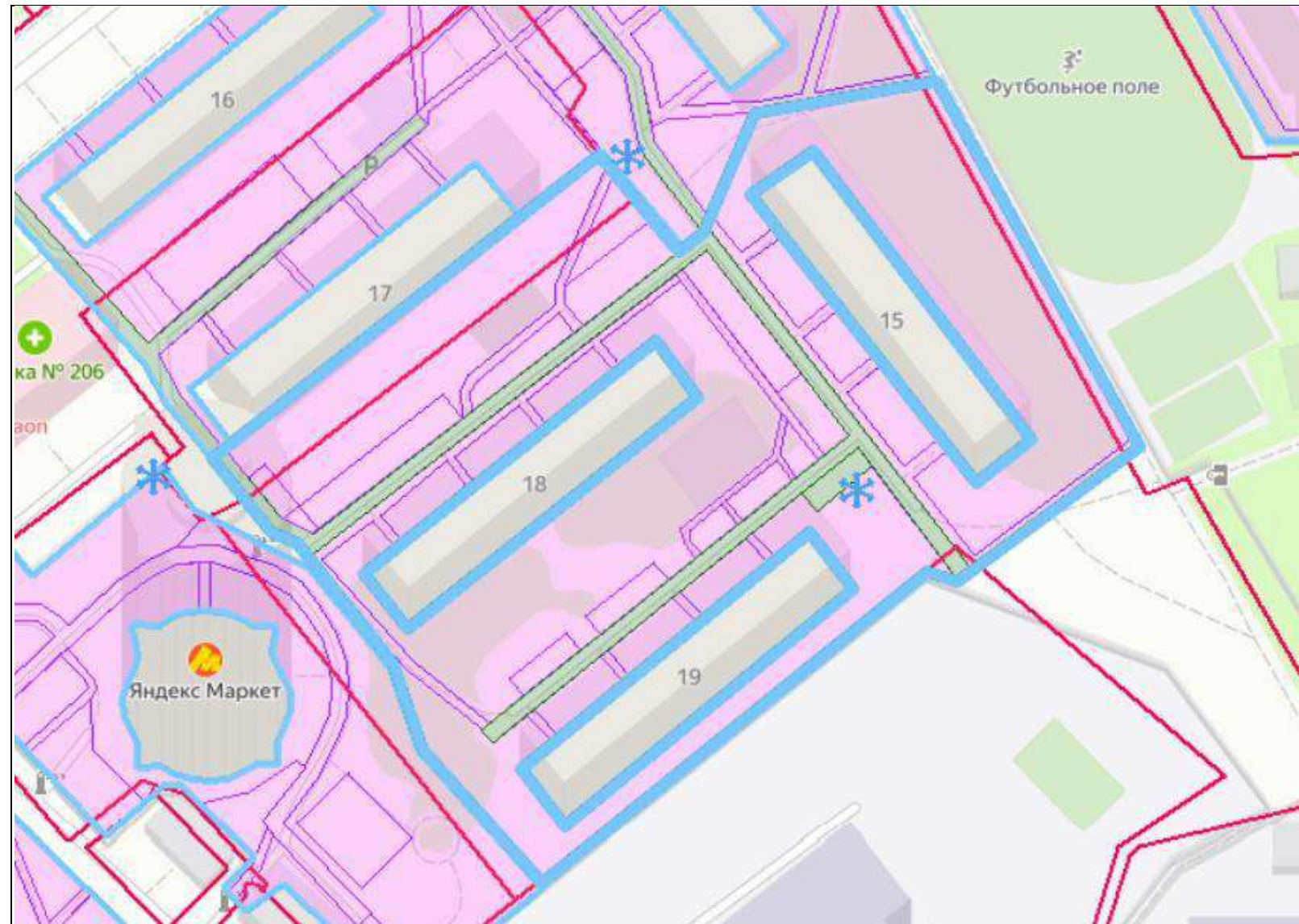
4. Графическое отображение:

Условные обозначения:

	Граница дворовой территории
	Граница обслуживания МБУ «ОГХ»
	Граница обслуживания Управляющей организации
	Граница обслуживания иных юр. лиц
	Граница объекта благоустройства
	Место временного хранения снега



Графическая часть.



# УТВЕРЖДЕНА

Советом депутатов городского  
округа Химки Московской области  
от 28.11.2024 № 39/3

## СХЕМА ГРАНИЦ ПРИЛЕГАЮЩИХ ТЕРРИТОРИЙ Справочная информация

1. Местоположение дворовой территории (адресные ориентиры):

*Лавочкина ул д. 23, 24, Юбилейный пр-кт д. 58, 60, 62, 64 (Новые Химки)*

2. Площадь обслуживания дворовой территории: 26537.17 (кв.м)

3. Наличие объектов (в том числе благоустройства), расположенных в границах дворовой территории:

- Детская игровая площадка – *да*
- Спортивная площадка – *да*
- Парковка – *да*
- Зона обслуживания торговым объектом – *нет*
- Озеленение - *да*
- Площадка для выгула животных – *нет*
- Площадка отдыха - *нет*
- Пожарный проезд к школе – *нет*
- Проезжая часть - *да*
- Тротуар - *да*
- Хозяйственная площадка – *нет*

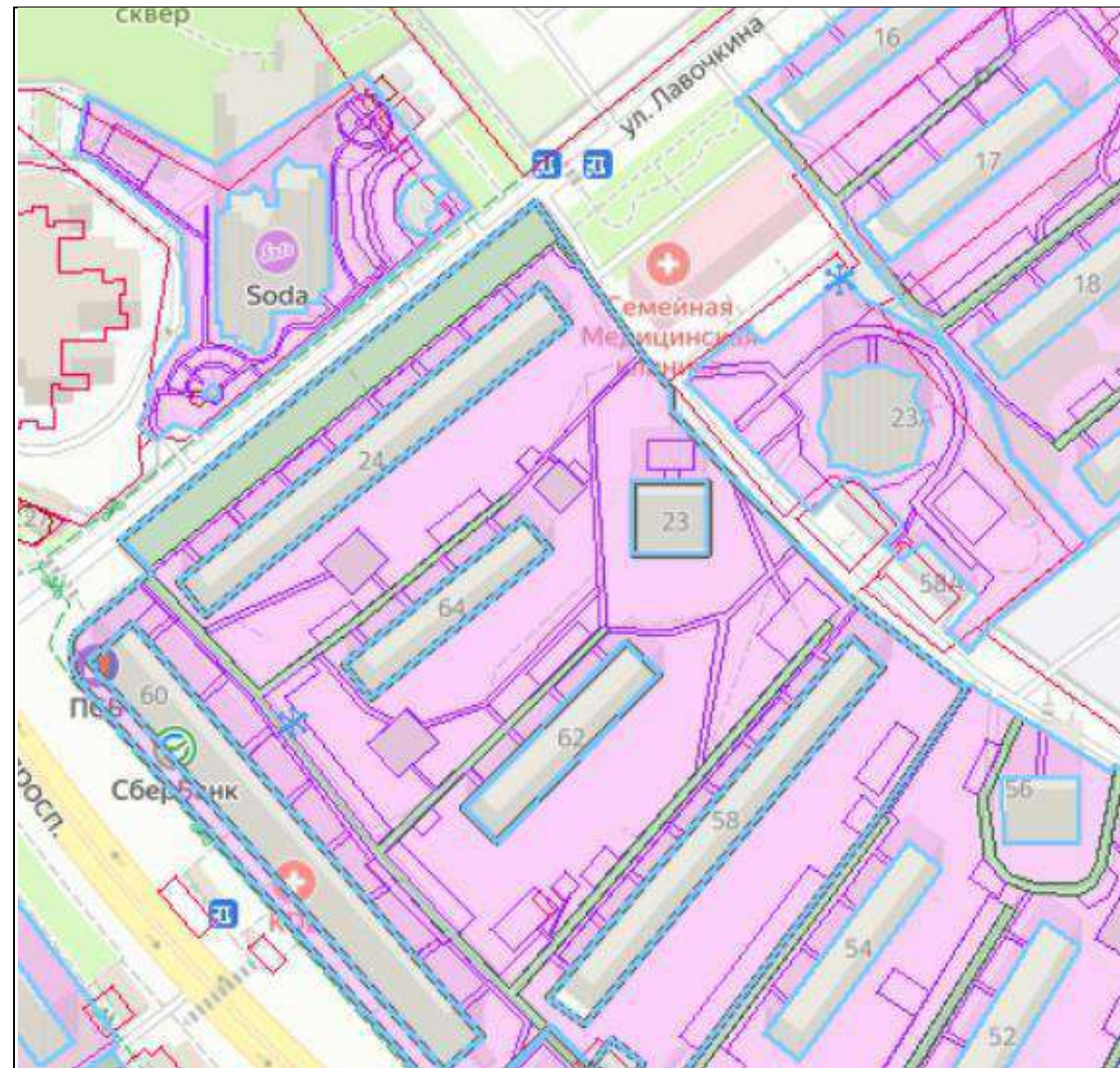
4. Графическое отображение:

Условные обозначения:

	Граница дворовой территории
	Граница обслуживания МБУ «ОГХ»
	Граница обслуживания Управляющей организации
	Граница обслуживания иных юр. лиц
	Граница объекта благоустройства
	Место временного хранения снега



Графическая часть.



# УТВЕРЖДЕНА

Советом депутатов городского  
округа Химки Московской области  
от 28.11.2024 № 39/3

## СХЕМА ГРАНИЦ ПРИЛЕГАЮЩИХ ТЕРРИТОРИЙ Справочная информация

1. Местоположение дворовой территории (адресные ориентиры):  
*Лавочкина ул д. 23А (Новые Химки) (блокированная застройка)*







2. Площадь обслуживания дворовой территории: 3986.07 (кв.м)

3. Наличие объектов (в том числе благоустройства), расположенных в границах дворовой территории:

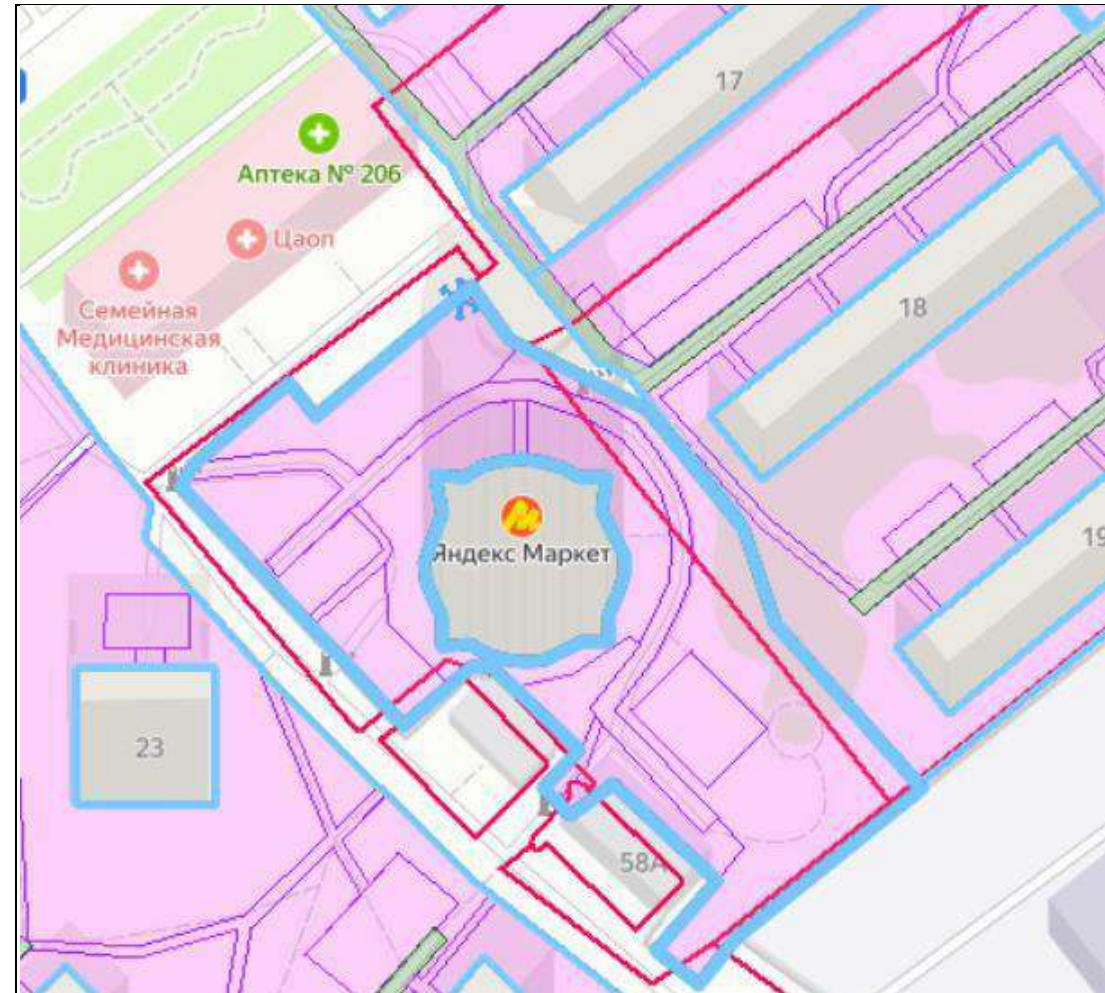
- Детская игровая площадка – *да*
- Спортивная площадка – *нет*
- Парковка – *да*
- Зона обслуживания торговым объектом – *нет*
- Озеленение - *да*
- Площадка для выгула животных – *нет*
- Площадка отдыха - *нет*
- Пожарный проезд к школе – *нет*
- Проезжая часть - *да*
- Тротуар - *да*
- Хозяйственная площадка – *нет*

4. Графическое отображение:

Условные обозначения:

	Граница дворовой территории
	Граница обслуживания МБУ «ОГХ»
	Граница обслуживания Управляющей организации
	Граница обслуживания иных юр. лиц
	Граница объекта благоустройства
	Место временного хранения снега

Графическая часть.





# УТВЕРЖДЕНА

Советом депутатов городского  
округа Химки Московской области  
от 28.11.2024 № 39/3

## СХЕМА ГРАНИЦ ПРИЛЕГАЮЩИХ ТЕРРИТОРИЙ Справочная информация

1. Местоположение дворовой территории (адресные ориентиры):  
*Лавочкина ул д. 25 (Новые Химки) (блокированная застройка)*







2. Площадь обслуживания дворовой территории: *3650.26* (кв.м)

3. Наличие объектов (в том числе благоустройства), расположенных в границах дворовой территории:

- Детская игровая площадка – *да*
- Спортивная площадка – *нет*
- Парковка – *да*
- Зона обслуживания торговым объектом – *нет*
- Озеленение - *да*
- Площадка для выгула животных – *нет*
- Площадка отдыха - *нет*
- Пожарный проезд к школе – *нет*
- Проезжая часть - *да*
- Тротуар - *да*
- Хозяйственная площадка – *нет*

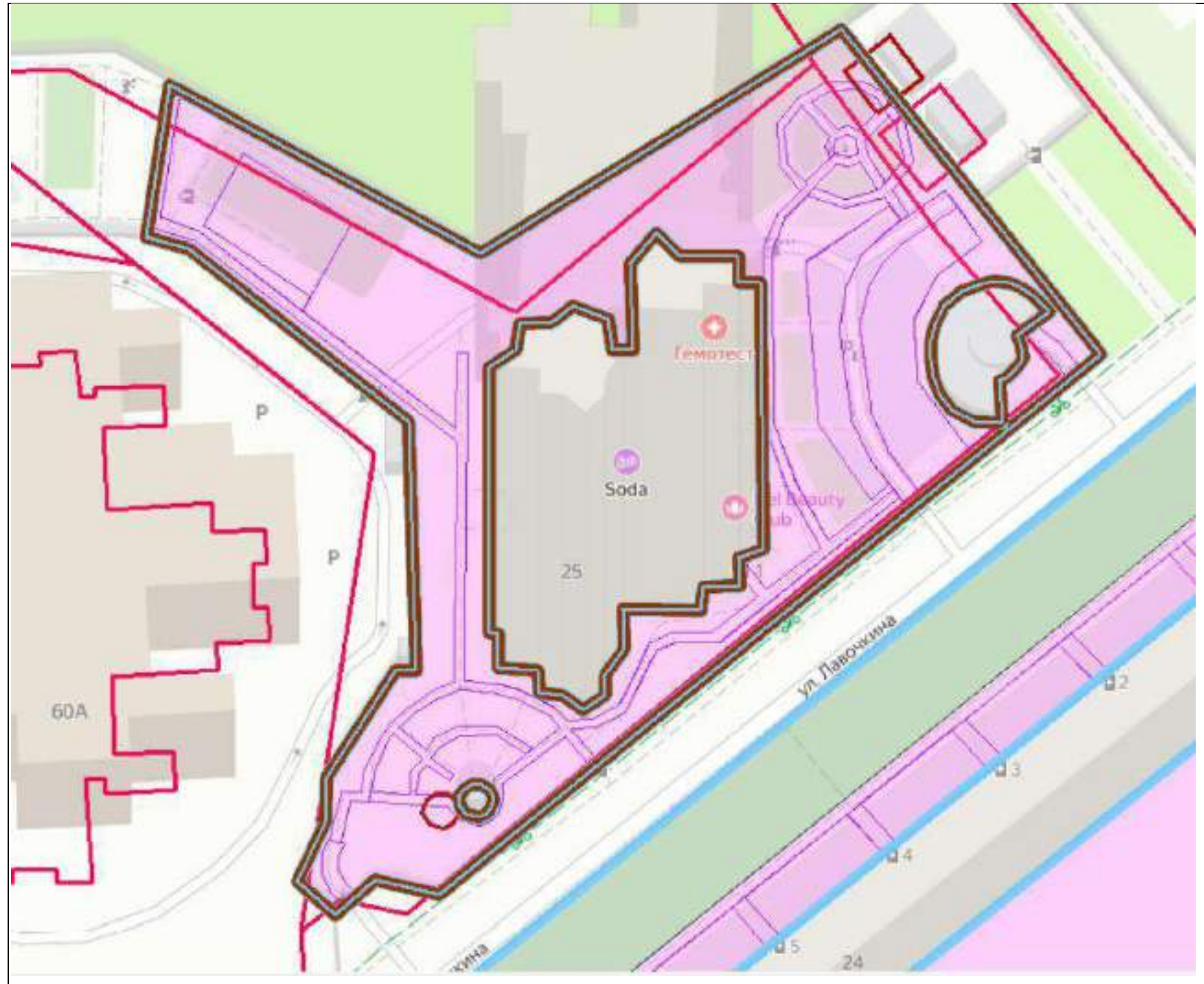
4. Графическое отображение:

Условные обозначения:

	Граница дворовой территории
	Граница обслуживания МБУ «ОГХ»
	Граница обслуживания Управляющей организации
	Граница обслуживания иных юр. лиц
	Граница объекта благоустройства
	Место временного хранения снега



Графическая часть.



# УТВЕРЖДЕНА

Советом депутатов городского  
округа Химки Московской области  
от 28.11.2024 № 39/3

## СХЕМА ГРАНИЦ ПРИЛЕГАЮЩИХ ТЕРРИТОРИЙ Справочная информация

1. Местоположение дворовой территории (адресные ориентиры):

*Ленина ул д. 45 к. 1, 2 (Сходня)*

2. Площадь обслуживания дворовой территории: 7013.26 (кв.м)

3. Наличие объектов (в том числе благоустройства), расположенных в границах дворовой территории:

- Детская игровая площадка – *да*
- Спортивная площадка – *да*
- Парковка – *да*
- Зона обслуживания торговым объектом – *нет*
- Озеленение - *да*
- Площадка для выгула животных – *нет*
- Площадка отдыха - *нет*
- Пожарный проезд к школе – *нет*
- Проезжая часть - *да*
- Тротуар - *да*
- Хозяйственная площадка – *нет*

4. Графическое отображение:

Условные обозначения:

	Граница дворовой территории
	Граница обслуживания МБУ «ОГХ»
	Граница обслуживания Управляющей организации
	Граница обслуживания иных юр. лиц
	Граница объекта благоустройства
	Место временного хранения снега

Графическая часть.



# УТВЕРЖДЕНА

Советом депутатов городского  
округа Химки Московской области  
от 28.11.2024 № 39/3

## СХЕМА ГРАНИЦ ПРИЛЕГАЮЩИХ ТЕРРИТОРИЙ Справочная информация

1. Местоположение дворовой территории (адресные ориентиры):

*Ленинградская ул д. 2, Спартаковская ул д. 18 (Старые Химки) (блокированная застройка)*







2. Площадь обслуживания дворовой территории: 8138.21 (кв.м)

3. Наличие объектов (в том числе благоустройства), расположенных в границах дворовой территории:

- Детская игровая площадка – *да*
- Спортивная площадка – *да*
- Парковка – *да*
- Зона обслуживания торговым объектом – *нет*
- Озеленение - *да*
- Площадка для выгула животных – *нет*
- Площадка отдыха - *нет*
- Пожарный проезд к школе – *нет*
- Проезжая часть - *да*
- Тротуар - *да*
- Хозяйственная площадка – *нет*

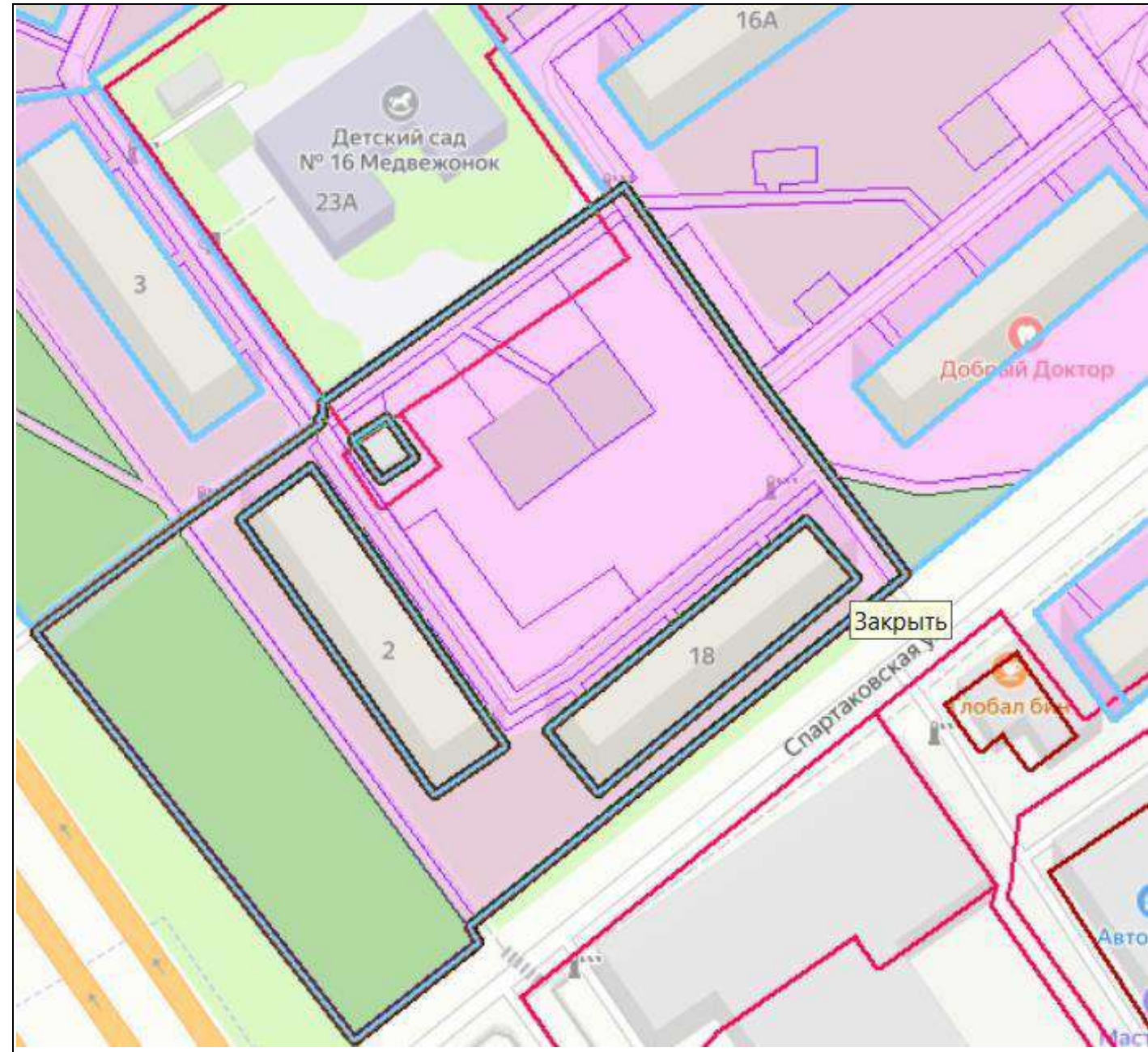
4. Графическое отображение:

Условные обозначения:

	Граница дворовой территории
	Граница обслуживания МБУ «ОГХ»
	Граница обслуживания Управляющей организации
	Граница обслуживания иных юр. лиц
	Граница объекта благоустройства
	Место временного хранения снега



Графическая часть.



# УТВЕРЖДЕНА

Советом депутатов городского  
округа Химки Московской области  
от 28.11.2024 № 39/3

## СХЕМА ГРАНИЦ ПРИЛЕГАЮЩИХ ТЕРРИТОРИЙ Справочная информация

1. Местоположение дворовой территории (адресные ориентиры):  
*Ленинградская ул д. 3 (Старые Химки) (блокированная застройка)*







2. Площадь обслуживания дворовой территории: 3848.47 (кв.м)

3. Наличие объектов (в том числе благоустройства), расположенных в границах дворовой территории:

- Детская игровая площадка – *нет*
- Спортивная площадка – *нет*
- Парковка – *нет*
- Зона обслуживания торговым объектом – *нет*
- Озеленение - *да*
- Площадка для выгула животных – *нет*
- Площадка отдыха - *нет*
- Пожарный проезд к школе – *нет*
- Проезжая часть - *да*
- Тротуар - *да*
- Хозяйственная площадка – *нет*

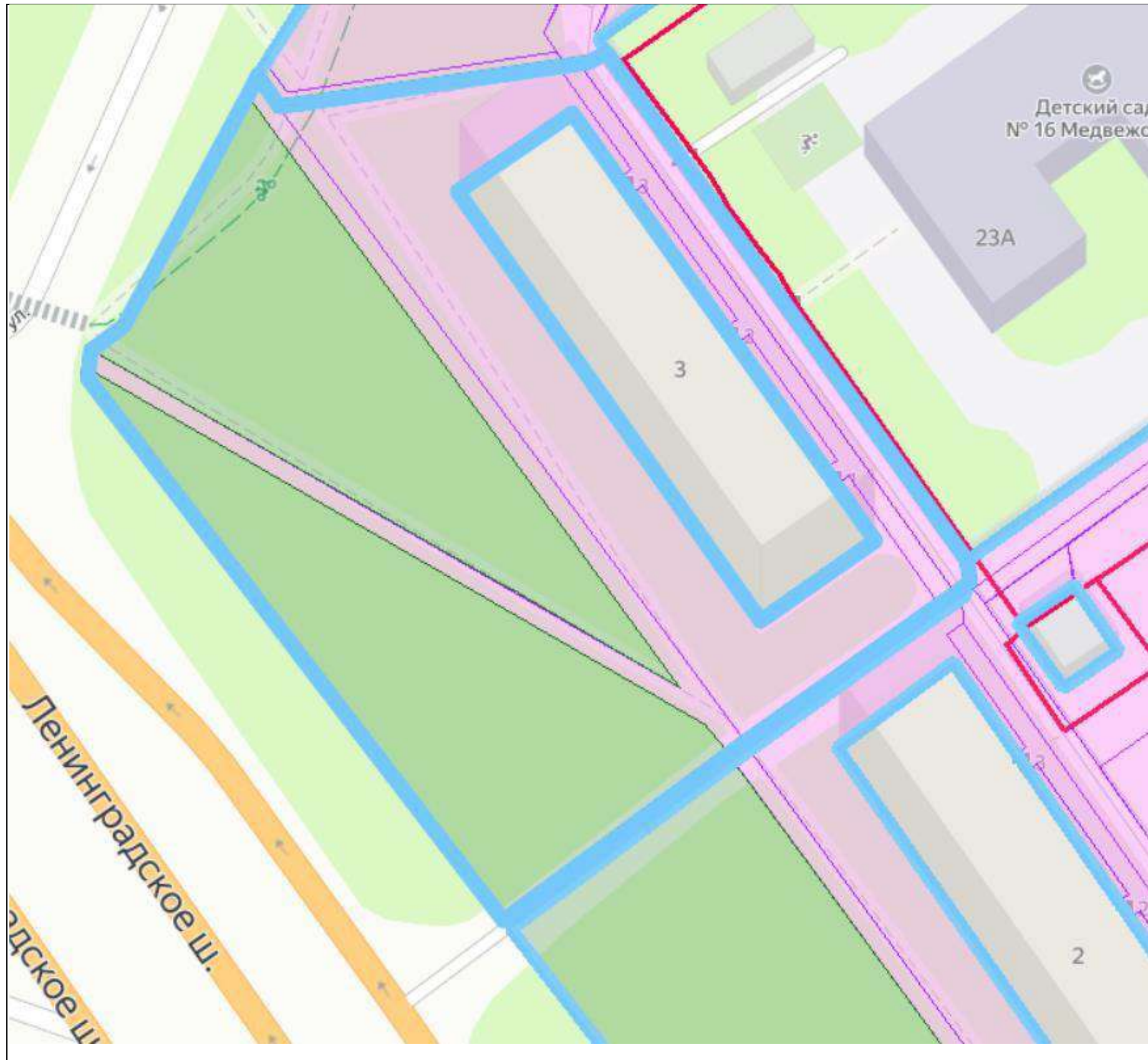
4. Графическое отображение:

Условные обозначения:

	Граница дворовой территории
	Граница обслуживания МБУ «ОГХ»
	Граница обслуживания Управляющей организации
	Граница обслуживания иных юр. лиц
	Граница объекта благоустройства
	Место временного хранения снега



Графическая часть.



# УТВЕРЖДЕНА

Советом депутатов городского  
округа Химки Московской области  
от 28.11.2024 № 39/3

## СХЕМА ГРАНИЦ ПРИЛЕГАЮЩИХ ТЕРРИТОРИЙ Справочная информация

1. Местоположение дворовой территории (адресные ориентиры):

*Ленинградская ул д. 4/23 (Старые Химки)*

2. Площадь обслуживания дворовой территории: 2678.83 (кв.м)

3. Наличие объектов (в том числе благоустройства), расположенных в границах дворовой территории:

- Детская игровая площадка – *да*
- Спортивная площадка – *нет*
- Парковка – *да*
- Зона обслуживания торговым объектом – *нет*
- Озеленение - *да*
- Площадка для выгула животных – *нет*
- Площадка отдыха - *нет*
- Пожарный проезд к школе – *нет*
- Проезжая часть - *да*
- Тротуар - *да*
- Хозяйственная площадка – *нет*

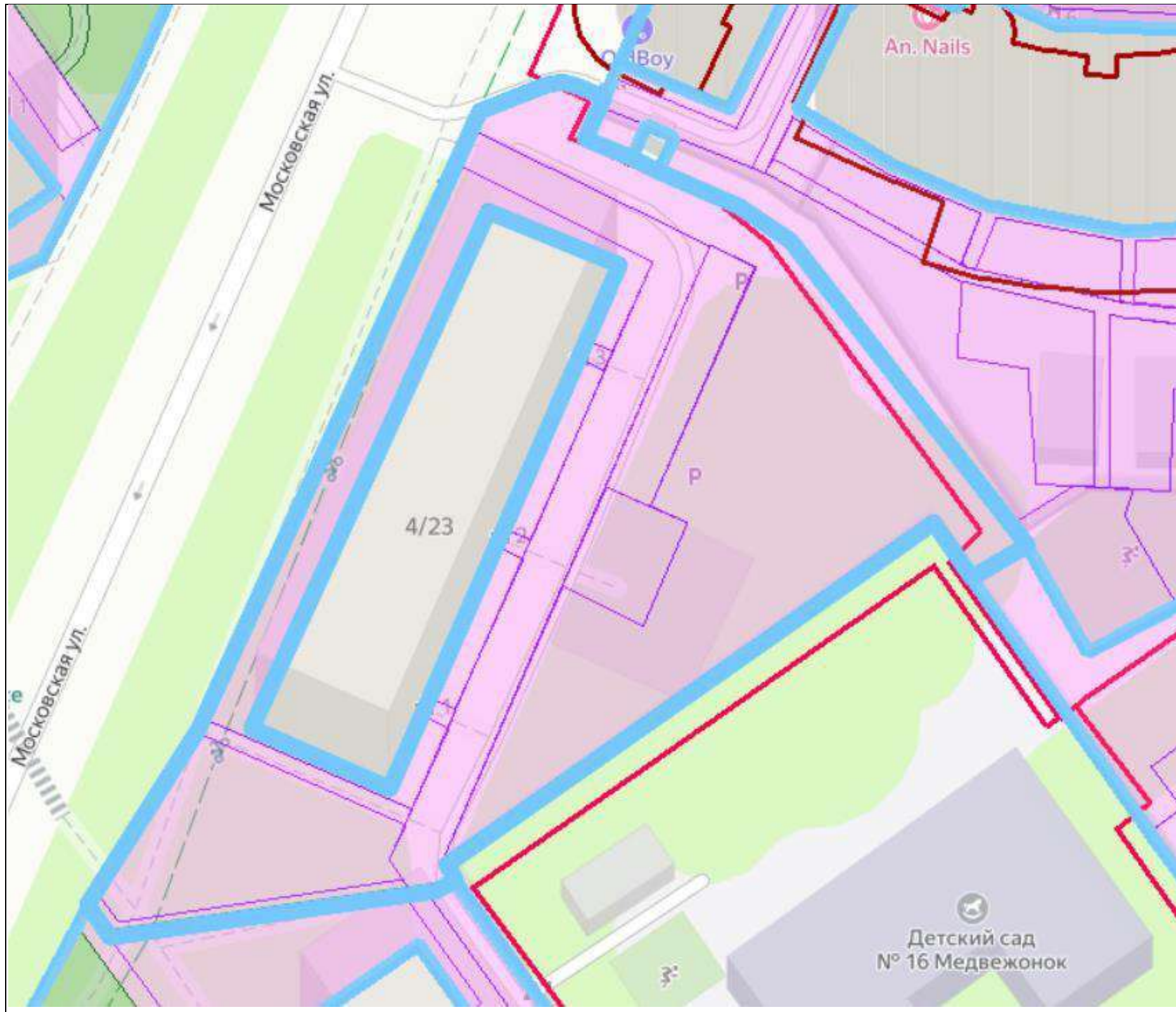
4. Графическое отображение:

Условные обозначения:

	Граница дворовой территории
	Граница обслуживания МБУ «ОГХ»
	Граница обслуживания Управляющей организации
	Граница обслуживания иных юр. лиц
	Граница объекта благоустройства
	Место временного хранения снега



Графическая часть.



# УТВЕРЖДЕНА

Советом депутатов городского  
округа Химки Московской области  
от 28.11.2024 № 39/3

## СХЕМА ГРАНИЦ ПРИЛЕГАЮЩИХ ТЕРРИТОРИЙ Справочная информация

1. Местоположение дворовой территории (адресные ориентиры):

*Ленинградская ул д. 7, 8, 9, 10, 11 (Старые Химки)*

2. Площадь обслуживания дворовой территории: 11128.63 (кв.м)

3. Наличие объектов (в том числе благоустройства), расположенных в границах дворовой территории:

- Детская игровая площадка – *да*
- Спортивная площадка – *да*
- Парковка – *да*
- Зона обслуживания торговым объектом – *нет*
- Озеленение - *да*
- Площадка для выгула животных – *нет*
- Площадка отдыха - *нет*
- Пожарный проезд к школе – *нет*
- Проезжая часть - *да*
- Тротуар - *да*
- Хозяйственная площадка – *нет*

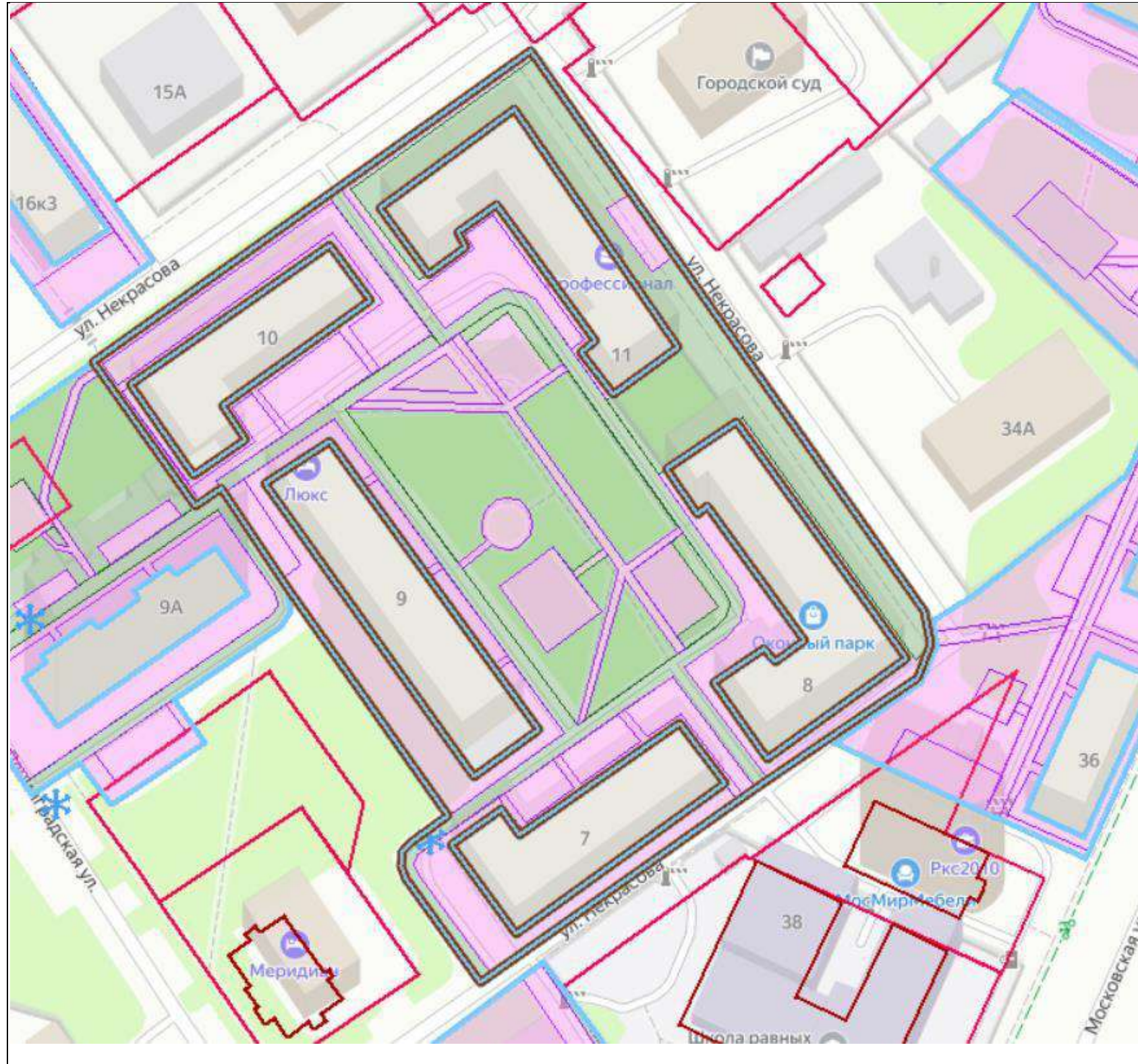
4. Графическое отображение:

Условные обозначения:

	Граница дворовой территории
	Граница обслуживания МБУ «ОГХ»
	Граница обслуживания Управляющей организации
	Граница обслуживания иных юр. лиц
	Граница объекта благоустройства
	Место временного хранения снега



Графическая часть.



# УТВЕРЖДЕНА

Советом депутатов городского  
округа Химки Московской области  
от 28.11.2024 № 39/3

## СХЕМА ГРАНИЦ ПРИЛЕГАЮЩИХ ТЕРРИТОРИЙ Справочная информация

1. Местоположение дворовой территории (адресные ориентиры):  
*Ленинградская ул д. 9А (Старые Химки)*







2. Площадь обслуживания дворовой территории: 3924.47 (кв.м)

3. Наличие объектов (в том числе благоустройства), расположенных в границах дворовой территории:

- Детская игровая площадка – *да*
- Спортивная площадка – *да*
- Парковка – *да*
- Зона обслуживания торговым объектом – *нет*
- Озеленение - *да*
- Площадка для выгула животных – *нет*
- Площадка отдыха - *нет*
- Пожарный проезд к школе – *нет*
- Проезжая часть - *да*
- Тротуар - *да*
- Хозяйственная площадка – *нет*

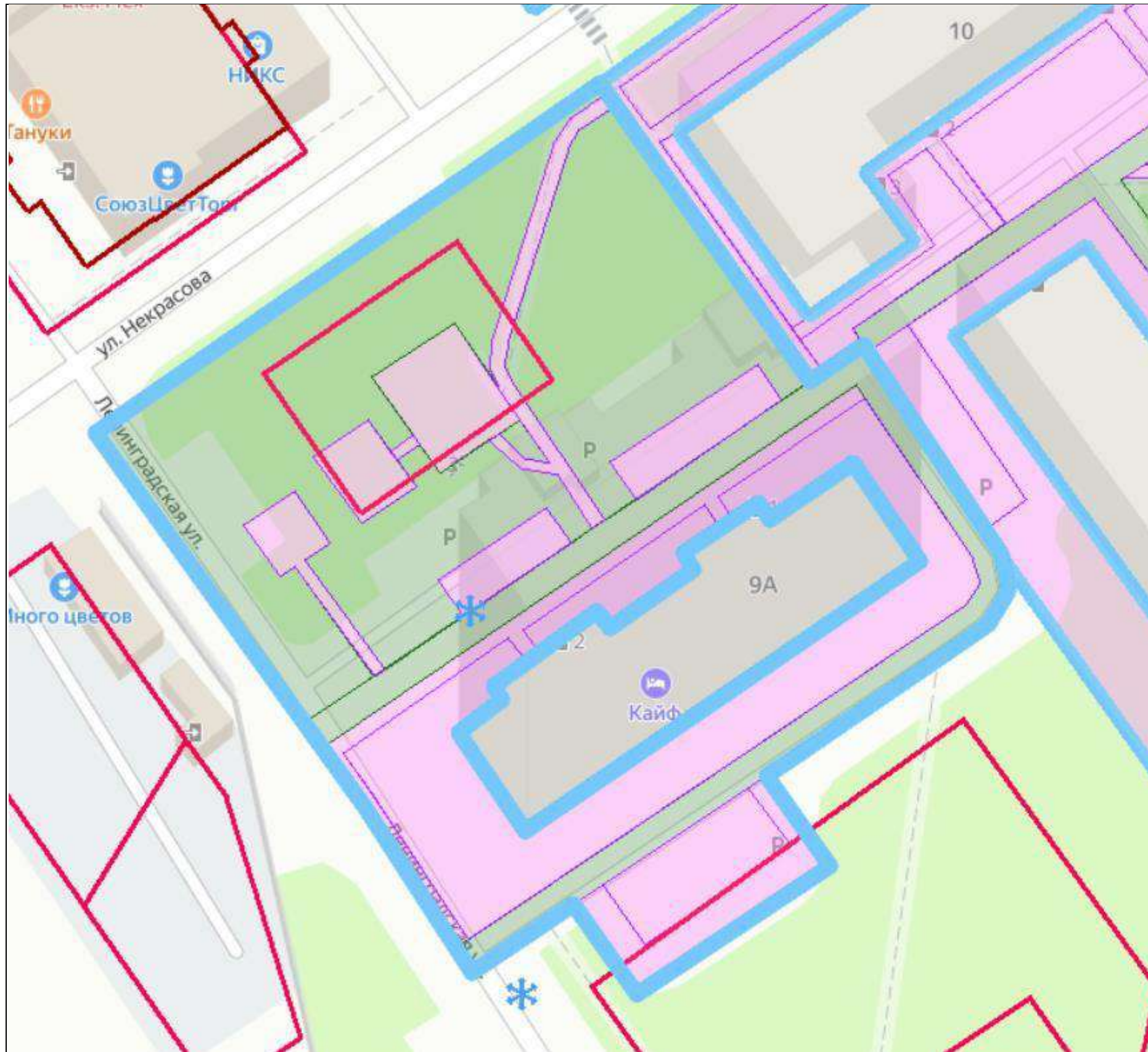
4. Графическое отображение:

Условные обозначения:

	Граница дворовой территории
	Граница обслуживания МБУ «ОГХ»
	Граница обслуживания Управляющей организации
	Граница обслуживания иных юр. лиц
	Граница объекта благоустройства
	Место временного хранения снега



Графическая часть.



# УТВЕРЖДЕНА

Советом депутатов городского  
округа Химки Московской области  
от 28.11.2024 № 39/3

## СХЕМА ГРАНИЦ ПРИЛЕГАЮЩИХ ТЕРРИТОРИЙ

### Справочная информация

1. Местоположение дворовой территории (адресные ориентиры):

*Ленинградская ул д. 16 (Старые Химки)*







2. Площадь обслуживания дворовой территории: 8426.24 (кв.м)

**3. Наличие объектов (в том числе благоустройства), расположенных в границах дворовой территории:**

- Детская игровая площадка – *да*
- Спортивная площадка – *да*
- Парковка – *да*
- Зона обслуживания торговым объектом – *нет*
- Озеленение - *да*
- Площадка для выгула животных – *нет*
- Площадка отдыха - *да*
- Пожарный проезд к школе – *нет*
- Проезжая часть - *да*
- Тротуар - *да*
- Хозяйственная площадка – *нет*

4. Графическое отображение:

Условные обозначения:

	Граница дворовой территории
	Граница обслуживания МБУ «ОГХ»
	Граница обслуживания Управляющей организации
	Граница обслуживания иных юр. лиц
	Граница объекта благоустройства
	Место временного хранения снега





# УТВЕРЖДЕНА

Советом депутатов городского  
округа Химки Московской области  
от 28.11.2024 № 39/3

## СХЕМА ГРАНИЦ ПРИЛЕГАЮЩИХ ТЕРРИТОРИЙ Справочная информация

1. Местоположение дворовой территории (адресные ориентиры):  
*Ленинградская ул д. 17, Маяковского ул д. 27 (Старые Химки)*







2. Площадь обслуживания дворовой территории: 7407.51 (кв.м)

3. Наличие объектов (в том числе благоустройства), расположенных в границах дворовой территории:

- Детская игровая площадка – *да*
- Спортивная площадка – *да*
- Парковка – *да*
- Зона обслуживания торговым объектом – *нет*
- Озеленение - *да*
- Площадка для выгула животных – *нет*
- Площадка отдыха - *нет*
- Пожарный проезд к школе – *нет*
- Проезжая часть - *да*
- Тротуар - *да*
- Хозяйственная площадка – *нет*

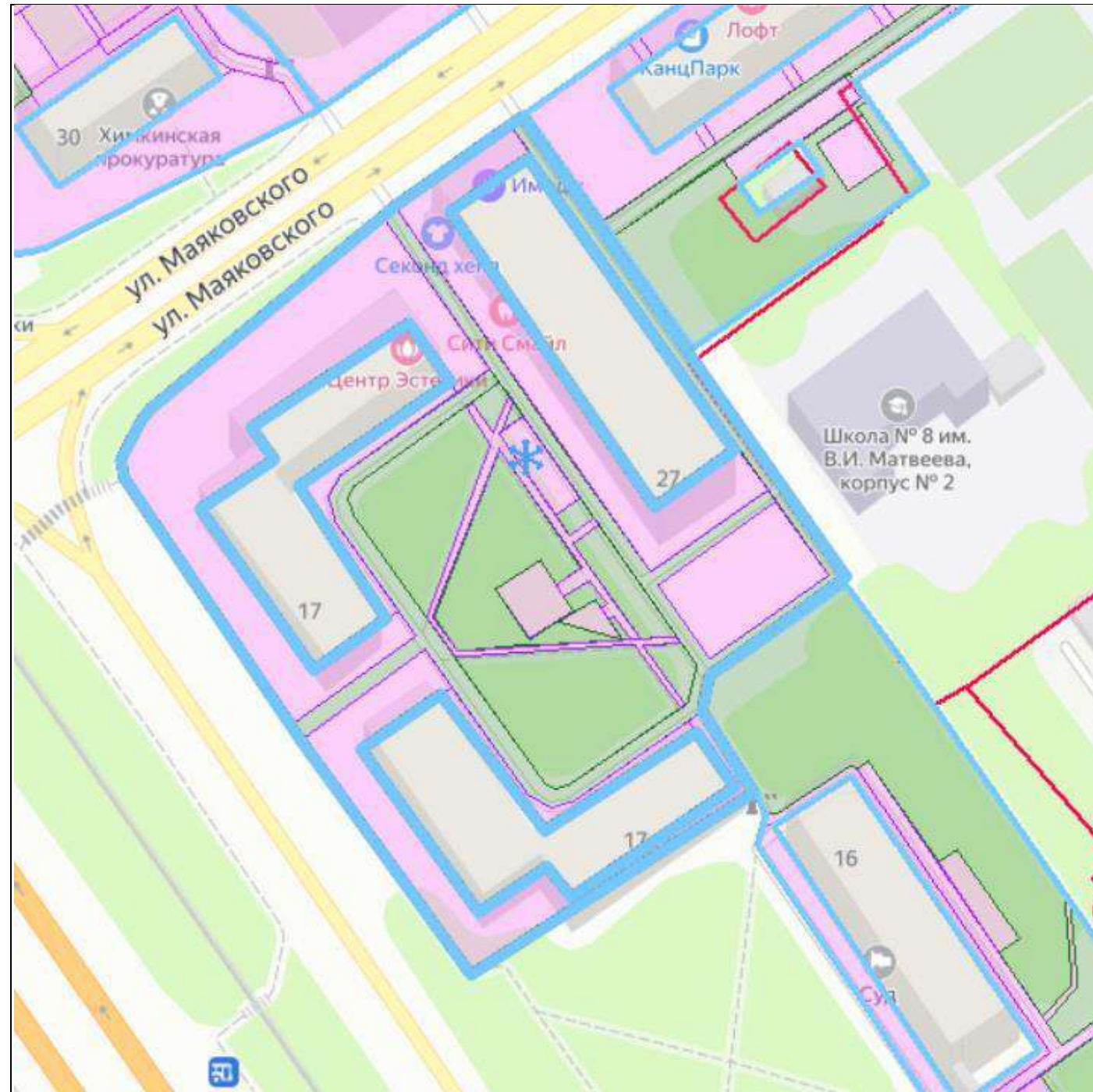
4. Графическое отображение:

Условные обозначения:

	Граница дворовой территории
	Граница обслуживания МБУ «ОГХ»
	Граница обслуживания Управляющей организации
	Граница обслуживания иных юр. лиц
	Граница объекта благоустройства
	Место временного хранения снега



Графическая часть.



# УТВЕРЖДЕНА

Советом депутатов городского  
округа Химки Московской области  
от 28.11.2024 № 39/3

## СХЕМА ГРАНИЦ ПРИЛЕГАЮЩИХ ТЕРРИТОРИЙ Справочная информация

1. Местоположение дворовой территории (адресные ориентиры):  
*Ленинградская ул д. 19, 20, Энгельса ул д. 24, 26 (Старые Химки)*







2. Площадь обслуживания дворовой территории: 21446.51 (кв.м)

3. Наличие объектов (в том числе благоустройства), расположенных в границах дворовой территории:

- Детская игровая площадка – *да*
- Спортивная площадка – *да*
- Парковка – *да*
- Зона обслуживания торговым объектом – *нет*
- Озеленение - *да*
- Площадка для выгула животных – *нет*
- Площадка отдыха - *да*
- Пожарный проезд к школе – *нет*
- Проезжая часть - *да*
- Тротуар - *да*
- Хозяйственная площадка – *нет*

4. Графическое отображение:

Условные обозначения:

	Граница дворовой территории
	Граница обслуживания МБУ «ОГХ»
	Граница обслуживания Управляющей организации
	Граница обслуживания иных юр. лиц
	Граница объекта благоустройства
	Место временного хранения снега



Графическая часть.



# УТВЕРЖДЕНА

Советом депутатов городского  
округа Химки Московской области  
от 28.11.2024 № 39/3

## СХЕМА ГРАНИЦ ПРИЛЕГАЮЩИХ ТЕРРИТОРИЙ Справочная информация

1. Местоположение дворовой территории (адресные ориентиры):

*Ленинградская ул д. 33 (Старые Химки)*

2. Площадь обслуживания дворовой территории: 7274.66 (кв.м)

3. Наличие объектов (в том числе благоустройства), расположенных в границах дворовой территории:

- Детская игровая площадка – *да*
- Спортивная площадка – *нет*
- Парковка – *да*
- Зона обслуживания торговым объектом – *нет*
- Озеленение - *да*
- Площадка для выгула животных – *нет*
- Площадка отдыха - *нет*
- Пожарный проезд к школе – *нет*
- Проезжая часть - *да*
- Тротуар - *да*
- Хозяйственная площадка – *нет*

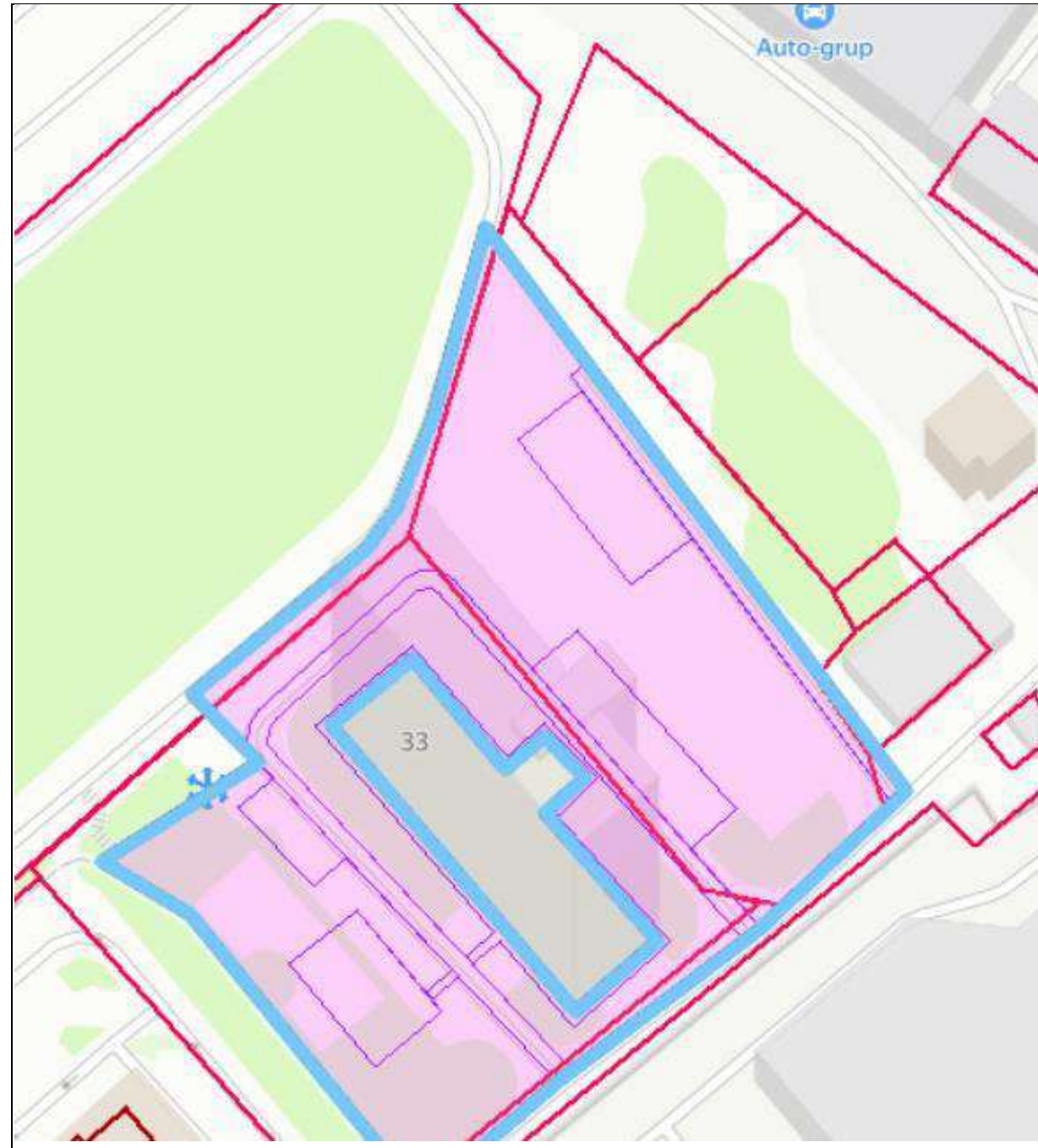
4. Графическое отображение:

Условные обозначения:

	Граница дворовой территории
	Граница обслуживания МБУ «ОГХ»
	Граница обслуживания Управляющей организации
	Граница обслуживания иных юр. лиц
	Граница объекта благоустройства
	Место временного хранения снега



Графическая часть.



# УТВЕРЖДЕНА

Советом депутатов городского  
округа Химки Московской области  
от 28.11.2024 № 39/3

## СХЕМА ГРАНИЦ ПРИЛЕГАЮЩИХ ТЕРРИТОРИЙ Справочная информация

1. Местоположение дворовой территории (адресные ориентиры):

*Ленинский пр-кт д. 1, к. 1, 2, 3 (Старые Химки) (блокированная застройка)*

2. Площадь обслуживания дворовой территории: 5195.67 (кв.м)

3. Наличие объектов (в том числе благоустройства), расположенных в границах дворовой территории:

- Детская игровая площадка – *да*
- Спортивная площадка – *нет*
- Парковка – *да*
- Зона обслуживания торговым объектом – *нет*
- Озеленение - *да*
- Площадка для выгула животных – *нет*
- Площадка отдыха - *нет*
- Пожарный проезд к школе – *нет*
- Проезжая часть - *да*
- Тротуар - *да*
- Хозяйственная площадка – *нет*

4. Графическое отображение:

Условные обозначения:

	Граница дворовой территории
	Граница обслуживания МБУ «ОГХ»
	Граница обслуживания Управляющей организации
	Граница обслуживания иных юр. лиц
	Граница объекта благоустройства
	Место временного хранения снега

Графическая часть.



# УТВЕРЖДЕНА

Советом депутатов городского  
округа Химки Московской области  
от 28.11.2024 № 39/3

## СХЕМА ГРАНИЦ ПРИЛЕГАЮЩИХ ТЕРРИТОРИЙ Справочная информация

1. Местоположение дворовой территории (адресные ориентиры):

*Ленинский пр-кт д. 2, 4, 6 (Старые Химки)*







2. Площадь обслуживания дворовой территории: 11868,97 (кв.м)

3. Наличие объектов (в том числе благоустройства), расположенных в границах дворовой территории:

- Детская игровая площадка – *да*
- Спортивная площадка – *да*
- Парковка – *да*
- Зона обслуживания торговым объектом – *нет*
- Озеленение - *да*
- Площадка для выгула животных – *нет*
- Площадка отдыха - *нет*
- Пожарный проезд к школе – *нет*
- Проезжая часть - *да*
- Тротуар - *да*
- Хозяйственная площадка – *нет*

4. Графическое отображение:

Условные обозначения:

	Граница дворовой территории
	Граница обслуживания МБУ «ОГХ»
	Граница обслуживания Управляющей организации
	Граница обслуживания иных юр. лиц
	Граница объекта благоустройства
	Место временного хранения снега



Графическая часть.



# УТВЕРЖДЕНА

Советом депутатов городского  
округа Химки Московской области  
от 28.11.2024 № 39/3

## СХЕМА ГРАНИЦ ПРИЛЕГАЮЩИХ ТЕРРИТОРИЙ

### Справочная информация

1. Местоположение дворовой территории (адресные ориентиры):

*Ленинский пр-кт д. 8, 12 (Старые Химки)*







2. Площадь обслуживания дворовой территории: 4364,39 (кв.м)

3. Наличие объектов (в том числе благоустройства), расположенных в границах дворовой территории:

- Детская игровая площадка – *нет*
- Спортивная площадка – *нет*
- Парковка – *да*
- Зона обслуживания торговым объектом – *нет*
- Озеленение - *да*
- Площадка для выгула животных – *нет*
- Площадка отдыха - *да*
- Пожарный проезд к школе – *нет*
- Проезжая часть - *да*
- Тротуар - *да*
- Хозяйственная площадка – *да*

4. Графическое отображение:

Условные обозначения:

	Граница дворовой территории
	Граница обслуживания МБУ «ОГХ»
	Граница обслуживания Управляющей организации
	Граница обслуживания иных юр. лиц
	Граница объекта благоустройства
	Место временного хранения снега

Графическая часть.



# УТВЕРЖДЕНА

Советом депутатов городского  
округа Химки Московской области  
от 28.11.2024 № 39/3

## СХЕМА ГРАНИЦ ПРИЛЕГАЮЩИХ ТЕРРИТОРИЙ

### Справочная информация

1. Местоположение дворовой территории (адресные ориентиры):

*Ленинский пр-кт д. 10, Юннатов ул д. 5 (Старые Химки)*







2. Площадь обслуживания дворовой территории: 8015.78 (кв.м)

3. Наличие объектов (в том числе благоустройства), расположенных в границах дворовой территории:

- Детская игровая площадка – *да*
- Спортивная площадка – *да*
- Парковка – *нет*
- Зона обслуживания торговым объектом – *нет*
- Озеленение - *да*
- Площадка для выгула животных – *нет*
- Площадка отдыха - *нет*
- Пожарный проезд к школе – *нет*
- Проезжая часть - *да*
- Тротуар - *да*
- Хозяйственная площадка – *нет*

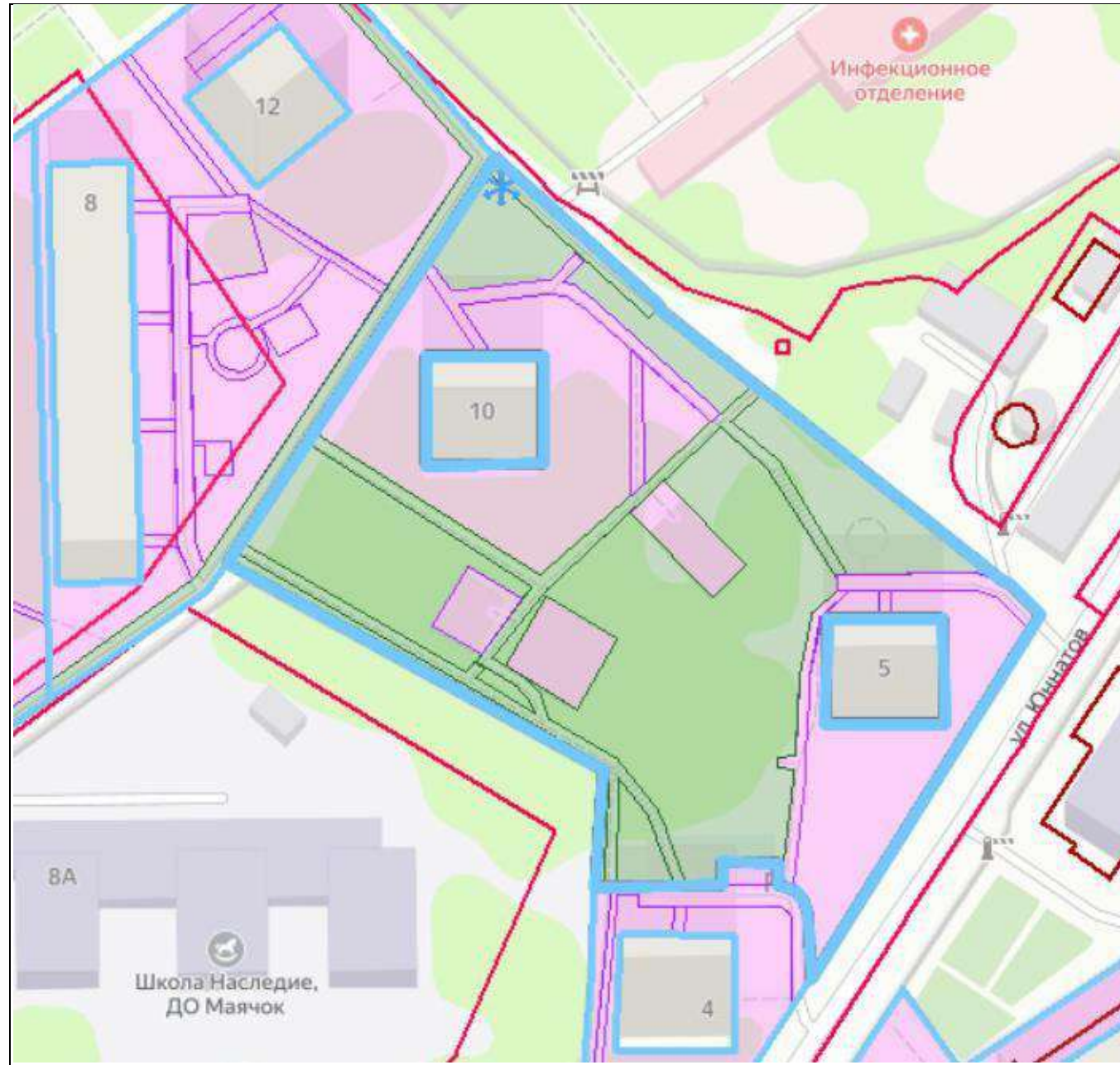
4. Графическое отображение:

Условные обозначения:

	Граница дворовой территории
	Граница обслуживания МБУ «ОГХ»
	Граница обслуживания Управляющей организации
	Граница обслуживания иных юр. лиц
	Граница объекта благоустройства
	Место временного хранения снега



Графическая часть.



# УТВЕРЖДЕНА

Советом депутатов городского  
округа Химки Московской области  
от 28.11.2024 № 39/3

## СХЕМА ГРАНИЦ ПРИЛЕГАЮЩИХ ТЕРРИТОРИЙ Справочная информация

1. Местоположение дворовой территории (адресные ориентиры):

*Ленинский пр-кт д. 11, Победы ул д. 1/13 (Старые Химки)*

2. Площадь обслуживания дворовой территории: 7655.19 (кв.м)

3. Наличие объектов (в том числе благоустройства), расположенных в границах дворовой территории:

- Детская игровая площадка – *да*
- Спортивная площадка – *нет*
- Парковка – *да*
- Зона обслуживания торговым объектом – *нет*
- Озеленение - *да*
- Площадка для выгула животных – *нет*
- Площадка отдыха - *нет*
- Пожарный проезд к школе – *нет*
- Проезжая часть - *да*
- Тротуар - *да*
- Хозяйственная площадка – *нет*

4. Графическое отображение:

Условные обозначения:

	Граница дворовой территории
	Граница обслуживания МБУ «ОГХ»
	Граница обслуживания Управляющей организации
	Граница обслуживания иных юр. лиц
	Граница объекта благоустройства
	Место временного хранения снега



Графическая часть.



# УТВЕРЖДЕНА

Советом депутатов городского  
округа Химки Московской области  
от 28.11.2024 № 39/3

## СХЕМА ГРАНИЦ ПРИЛЕГАЮЩИХ ТЕРРИТОРИЙ

### Справочная информация

1. Местоположение дворовой территории (адресные ориентиры):

*Ленинский пр-кт д. 16, 18, 20, 22, 24 (Старые Химки)*







2. Площадь обслуживания дворовой территории: 21065.47 (кв.м)

3. Наличие объектов (в том числе благоустройства), расположенных в границах дворовой территории:

- Детская игровая площадка – *да*
- Спортивная площадка – *нет*
- Парковка – *да*
- Зона обслуживания торговым объектом – *нет*
- Озеленение - *да*
- Площадка для выгула животных – *нет*
- Площадка отдыха - *нет*
- Пожарный проезд к школе – *нет*
- Проезжая часть - *да*
- Тротуар - *да*
- Хозяйственная площадка – *нет*

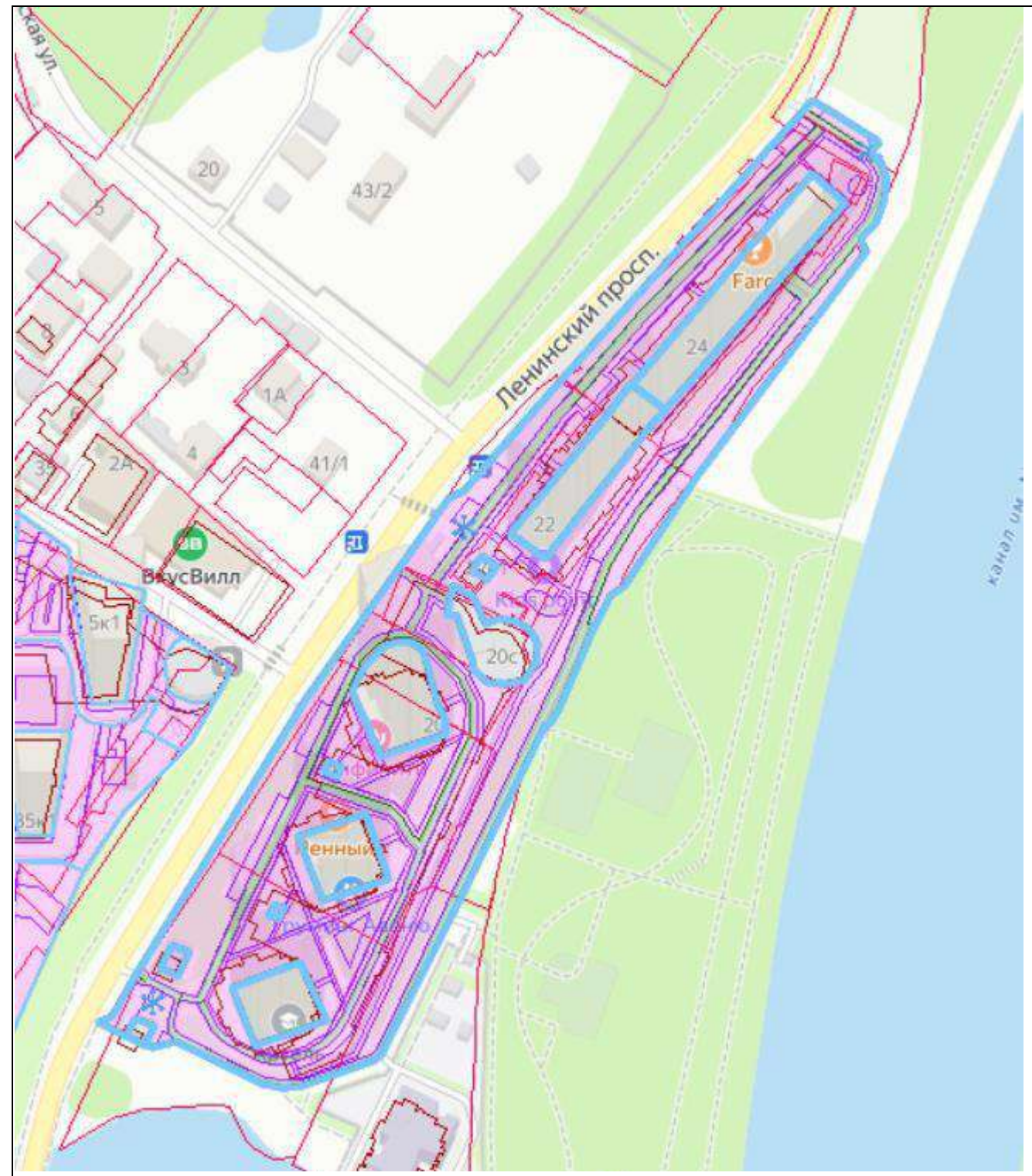
4. Графическое отображение:

Условные обозначения:

	Граница дворовой территории
	Граница обслуживания МБУ «ОГХ»
	Граница обслуживания Управляющей организации
	Граница обслуживания иных юр. лиц
	Граница объекта благоустройства
	Место временного хранения снега



Графическая часть.



# УТВЕРЖДЕНА

Советом депутатов городского  
округа Химки Московской области  
от 28.11.2024 № 39/3

## СХЕМА ГРАНИЦ ПРИЛЕГАЮЩИХ ТЕРРИТОРИЙ Справочная информация

1. Местоположение дворовой территории (адресные ориентиры):

*Ленинский пр-кт д. 23А, 25, 27, 29 (Старые Химки)*

2. Площадь обслуживания дворовой территории: 11104,14 (кв.м)

3. Наличие объектов (в том числе благоустройства), расположенных в границах дворовой территории:

- Детская игровая площадка – *да*
- Спортивная площадка – *да*
- Парковка – *да*
- Зона обслуживания торговым объектом – *нет*
- Озеленение - *да*
- Площадка для выгула животных – *нет*
- Площадка отдыха - *нет*
- Пожарный проезд к школе – *нет*
- Проезжая часть - *да*
- Тротуар - *да*
- Хозяйственная площадка – *нет*

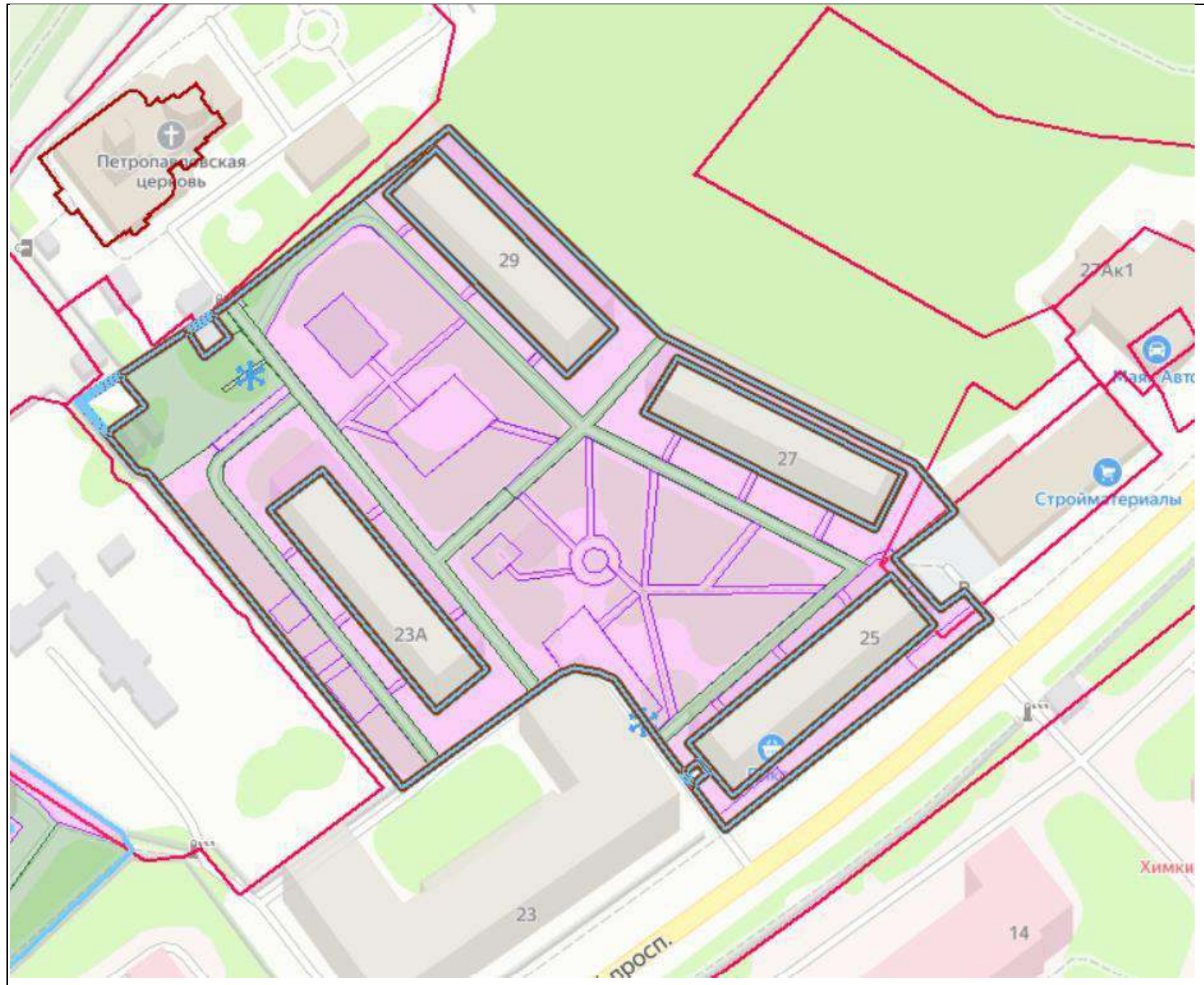
4. Графическое отображение:

Условные обозначения:

	Граница дворовой территории
	Граница обслуживания МБУ «ОГХ»
	Граница обслуживания Управляющей организации
	Граница обслуживания иных юр. лиц
	Граница объекта благоустройства
	Место временного хранения снега



Графическая часть.



# УТВЕРЖДЕНА

Советом депутатов городского  
округа Химки Московской области  
от 28.11.2024 № 39/3

## СХЕМА ГРАНИЦ ПРИЛЕГАЮЩИХ ТЕРРИТОРИЙ

### Справочная информация

1. Местоположение дворовой территории (адресные ориентиры):

*Ленинский пр-кт д. 33 к. 1, 2, 3 (Старые Химки) (блокированная застройка)*







2. Площадь обслуживания дворовой территории: 14414,92 (кв.м)

3. Наличие объектов (в том числе благоустройства), расположенных в границах дворовой территории:

- Детская игровая площадка – *да*
- Спортивная площадка – *да*
- Парковка – *да*
- Зона обслуживания торговым объектом – *нет*
- Озеленение - *да*
- Площадка для выгула животных – *нет*
- Площадка отдыха - *нет*
- Пожарный проезд к школе – *нет*
- Проезжая часть - *да*
- Тротуар - *да*
- Хозяйственная площадка – *нет*

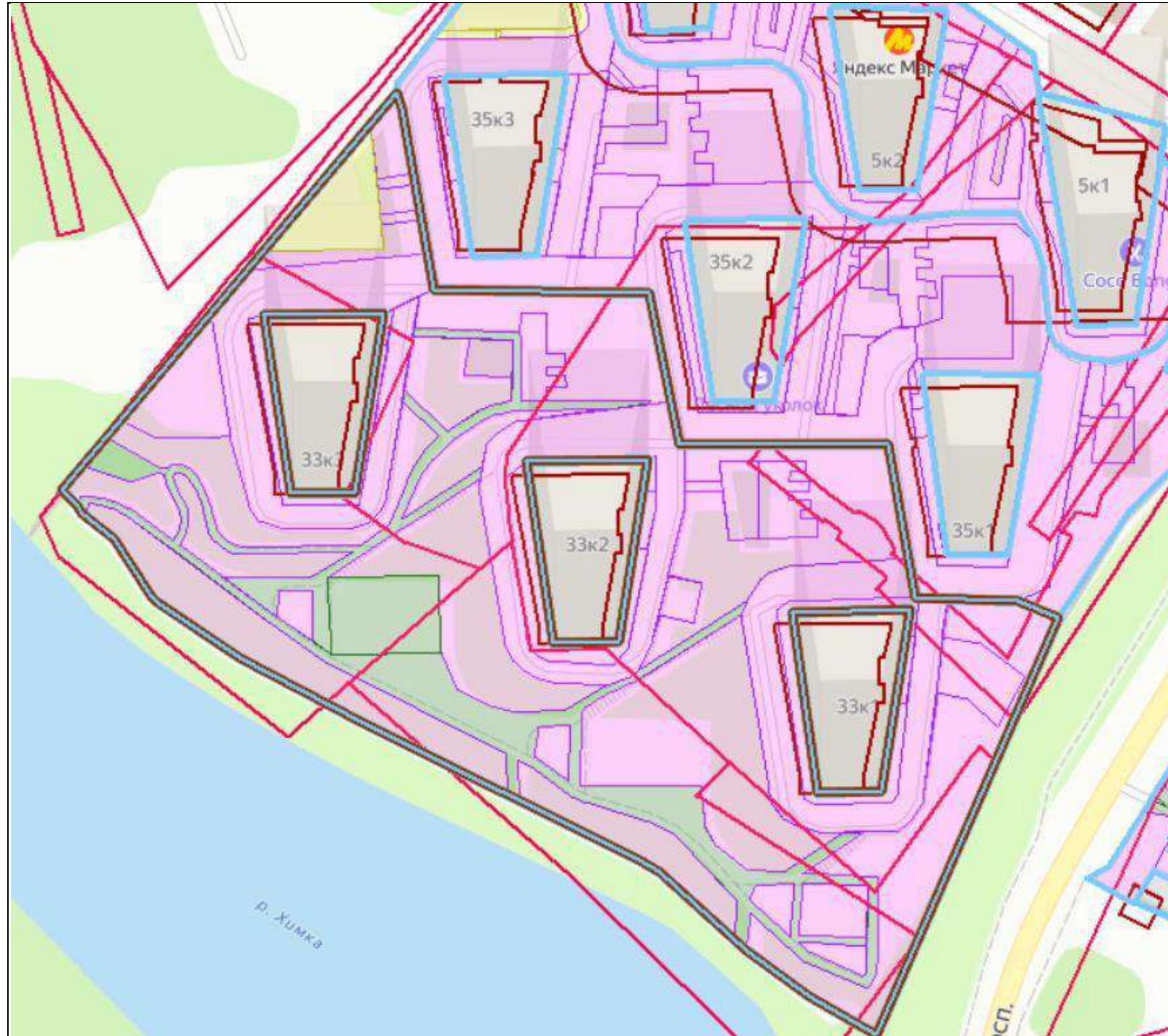
4. Графическое отображение:

Условные обозначения:

	Граница дворовой территории
	Граница обслуживания МБУ «ОГХ»
	Граница обслуживания Управляющей организации
	Граница обслуживания иных юр. лиц
	Граница объекта благоустройства
	Место временного хранения снега



Графическая часть.



# УТВЕРЖДЕНА

Советом депутатов городского  
округа Химки Московской области  
от 28.11.2024 № 39/3

## СХЕМА ГРАНИЦ ПРИЛЕГАЮЩИХ ТЕРРИТОРИЙ

### Справочная информация

1. Местоположение дворовой территории (адресные ориентиры):

*Ленинский пр-кт д. 35 к. 1, 2, 3 (Старые Химки) (блокированная застройка)*







2. Площадь обслуживания дворовой территории: 7452,35 (кв.м)

3. Наличие объектов (в том числе благоустройства), расположенных в границах дворовой территории:

- Детская игровая площадка – *да*
- Спортивная площадка – *нет*
- Парковка – *да*
- Зона обслуживания торговым объектом – *нет*
- Озеленение - *да*
- Площадка для выгула животных – *нет*
- Площадка отдыха - *нет*
- Пожарный проезд к школе – *нет*
- Проезжая часть - *да*
- Тротуар - *да*
- Хозяйственная площадка – *нет*

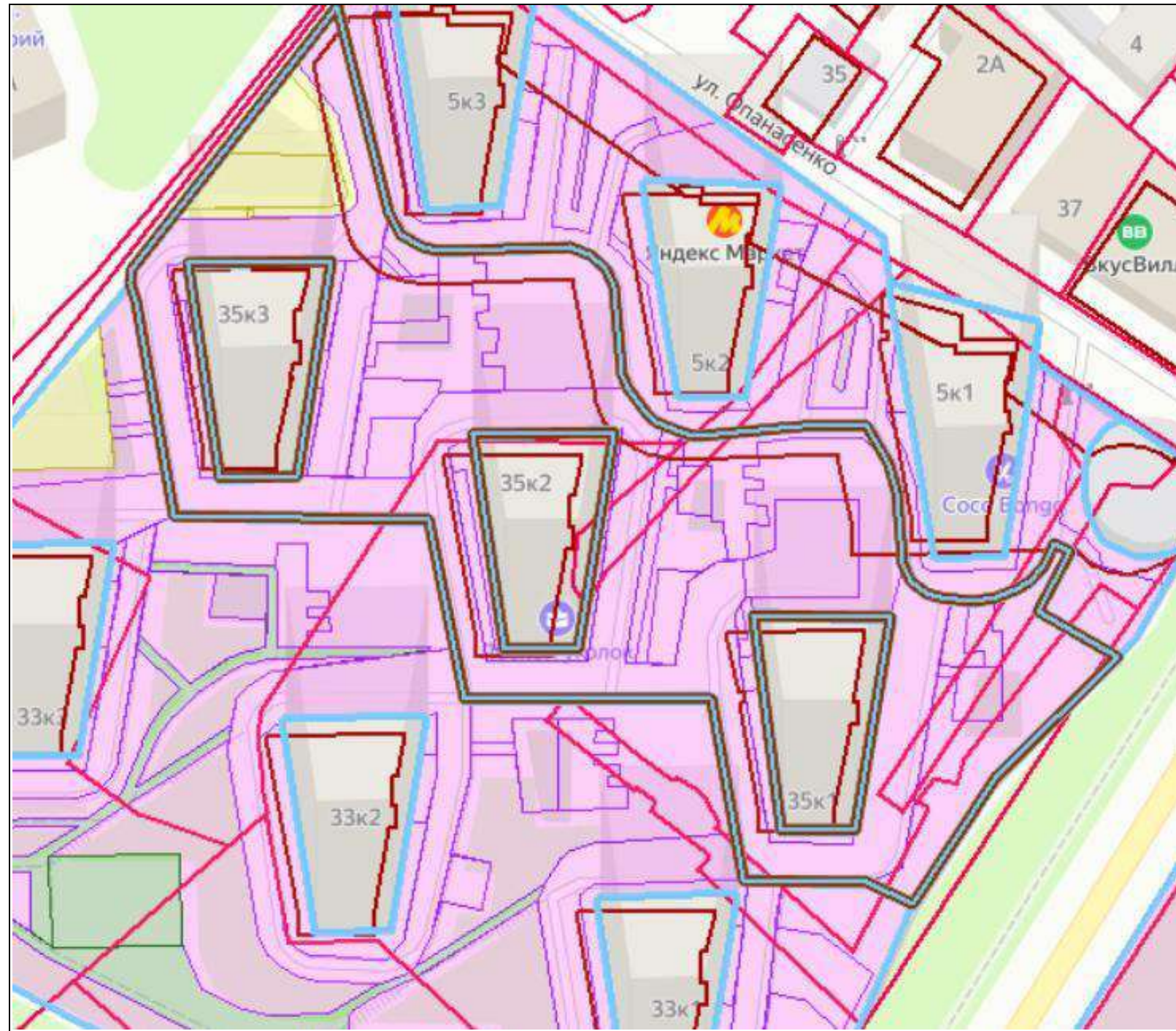
4. Графическое отображение:

Условные обозначения:

	Граница дворовой территории
	Граница обслуживания МБУ «ОГХ»
	Граница обслуживания Управляющей организации
	Граница обслуживания иных юр. лиц
	Граница объекта благоустройства
	Место временного хранения снега



Графическая часть.



# УТВЕРЖДЕНА

Советом депутатов городского  
округа Химки Московской области  
от 28.11.2024 № 39/3

## СХЕМА ГРАНИЦ ПРИЛЕГАЮЩИХ ТЕРРИТОРИЙ

### Справочная информация

1. Местоположение дворовой территории (адресные ориентиры):

*Летняя ул д. 2 (Елино, Кутузовское)*







2. Площадь обслуживания дворовой территории: 2307,37 (кв.м)

3. Наличие объектов (в том числе благоустройства), расположенных в границах дворовой территории:

- Детская игровая площадка – *да*
- Спортивная площадка – *нет*
- Парковка – *да*
- Зона обслуживания торговым объектом – *нет*
- Озеленение - *да*
- Площадка для выгула животных – *нет*
- Площадка отдыха - *нет*
- Пожарный проезд к школе – *нет*
- Проезжая часть - *да*
- Тротуар - *да*
- Хозяйственная площадка – *нет*

4. Графическое отображение:

Условные обозначения:

	Граница дворовой территории
	Граница обслуживания МБУ «ОГХ»
	Граница обслуживания Управляющей организации
	Граница обслуживания иных юр. лиц
	Граница объекта благоустройства
	Место временного хранения снега



Графическая часть.



# УТВЕРЖДЕНА

Советом депутатов городского  
округа Химки Московской области  
от 28.11.2024 № 39/3

## СХЕМА ГРАНИЦ ПРИЛЕГАЮЩИХ ТЕРРИТОРИЙ

### Справочная информация

1. Местоположение дворовой территории (адресные ориентиры):

*Летчика Ивана Федорова ул д. 1 (Клязьма-Старбеево)*







2. Площадь обслуживания дворовой территории: 2463.16 (кв.м)

3. Наличие объектов (в том числе благоустройства), расположенных в границах дворовой территории:

- Детская игровая площадка – *нет*
- Спортивная площадка – *нет*
- Парковка – *нет*
- Зона обслуживания торговым объектом – *нет*
- Озеленение - *да*
- Площадка для выгула животных – *нет*
- Площадка отдыха - *нет*
- Пожарный проезд к школе – *нет*
- Проезжая часть - *да*
- Тротуар - *да*
- Хозяйственная площадка – *нет*

4. Графическое отображение:

Условные обозначения:

	Граница дворовой территории
	Граница обслуживания МБУ «ОГХ»
	Граница обслуживания Управляющей организации
	Граница обслуживания иных юр. лиц
	Граница объекта благоустройства
	Место временного хранения снега

Графическая часть.



# УТВЕРЖДЕНА

Советом депутатов городского  
округа Химки Московской области  
от 28.11.2024 № 39/3

## СХЕМА ГРАНИЦ ПРИЛЕГАЮЩИХ ТЕРРИТОРИЙ

### Справочная информация

1. Местоположение дворовой территории (адресные ориентиры):

*Летчика Ивана Федорова ул д. 1 (Клязьма-Старбеево)*







2. Площадь обслуживания дворовой территории: 2463,16 (кв.м)

3. Наличие объектов (в том числе благоустройства), расположенных в границах дворовой территории:

- Детская игровая площадка – *нет*
- Спортивная площадка – *нет*
- Парковка – *нет*
- Зона обслуживания торговым объектом – *нет*
- Озеленение - *да*
- Площадка для выгула животных – *нет*
- Площадка отдыха - *нет*
- Пожарный проезд к школе – *нет*
- Проезжая часть - *да*
- Тротуар - *да*
- Хозяйственная площадка – *нет*

4. Графическое отображение:

Условные обозначения:

	Граница дворовой территории
	Граница обслуживания МБУ «ОГХ»
	Граница обслуживания Управляющей организации
	Граница обслуживания иных юр. лиц
	Граница объекта благоустройства
	Место временного хранения снега



Графическая часть.



# УТВЕРЖДЕНА

Советом депутатов городского  
округа Химки Московской области  
от 28.11.2024 № 39/3

## СХЕМА ГРАНИЦ ПРИЛЕГАЮЩИХ ТЕРРИТОРИЙ Справочная информация

1. Местоположение дворовой территории (адресные ориентиры):  
*Летчика Ивана Федорова ул д. 2 к. 1, 2, 3, Набережный проезд д. 8  
(Клязьма-Старбеево)*







2. Площадь обслуживания дворовой территории: 8429,85 (кв.м)

3. Наличие объектов (в том числе благоустройства), расположенных в границах дворовой территории:

- Детская игровая площадка – *да*
- Спортивная площадка – *нет*
- Парковка – *да*
- Зона обслуживания торговым объектом – *нет*
- Озеленение - *да*
- Площадка для выгула животных – *нет*
- Площадка отдыха - *да*
- Пожарный проезд к школе – *нет*
- Проезжая часть - *да*
- Тротуар - *да*
- Хозяйственная площадка – *нет*

4. Графическое отображение:

Условные обозначения:

	Граница дворовой территории
	Граница обслуживания МБУ «ОГХ»
	Граница обслуживания Управляющей организации
	Граница обслуживания иных юр. лиц
	Граница объекта благоустройства
	Место временного хранения снега



Графическая часть.



# УТВЕРЖДЕНА

Советом депутатов городского  
округа Химки Московской области  
от 28.11.2024 № 39/3

## СХЕМА ГРАНИЦ ПРИЛЕГАЮЩИХ ТЕРРИТОРИЙ

### Справочная информация

1. Местоположение дворовой территории (адресные ориентиры):

*Летчика Ивана Федорова ул д. 2 к. 1, 2, 3, Набережный проезд д. 8  
(Клязьма-Старбеево)*







2. Площадь обслуживания дворовой территории: 8429.85 (кв.м)

3. Наличие объектов (в том числе благоустройства), расположенных в границах дворовой территории:

- Детская игровая площадка – *да*
- Спортивная площадка – *нет*
- Парковка – *да*
- Зона обслуживания торговым объектом – *нет*
- Озеленение - *да*
- Площадка для выгула животных – *нет*
- Площадка отдыха - *да*
- Пожарный проезд к школе – *нет*
- Проезжая часть - *да*
- Тротуар - *да*
- Хозяйственная площадка – *нет*

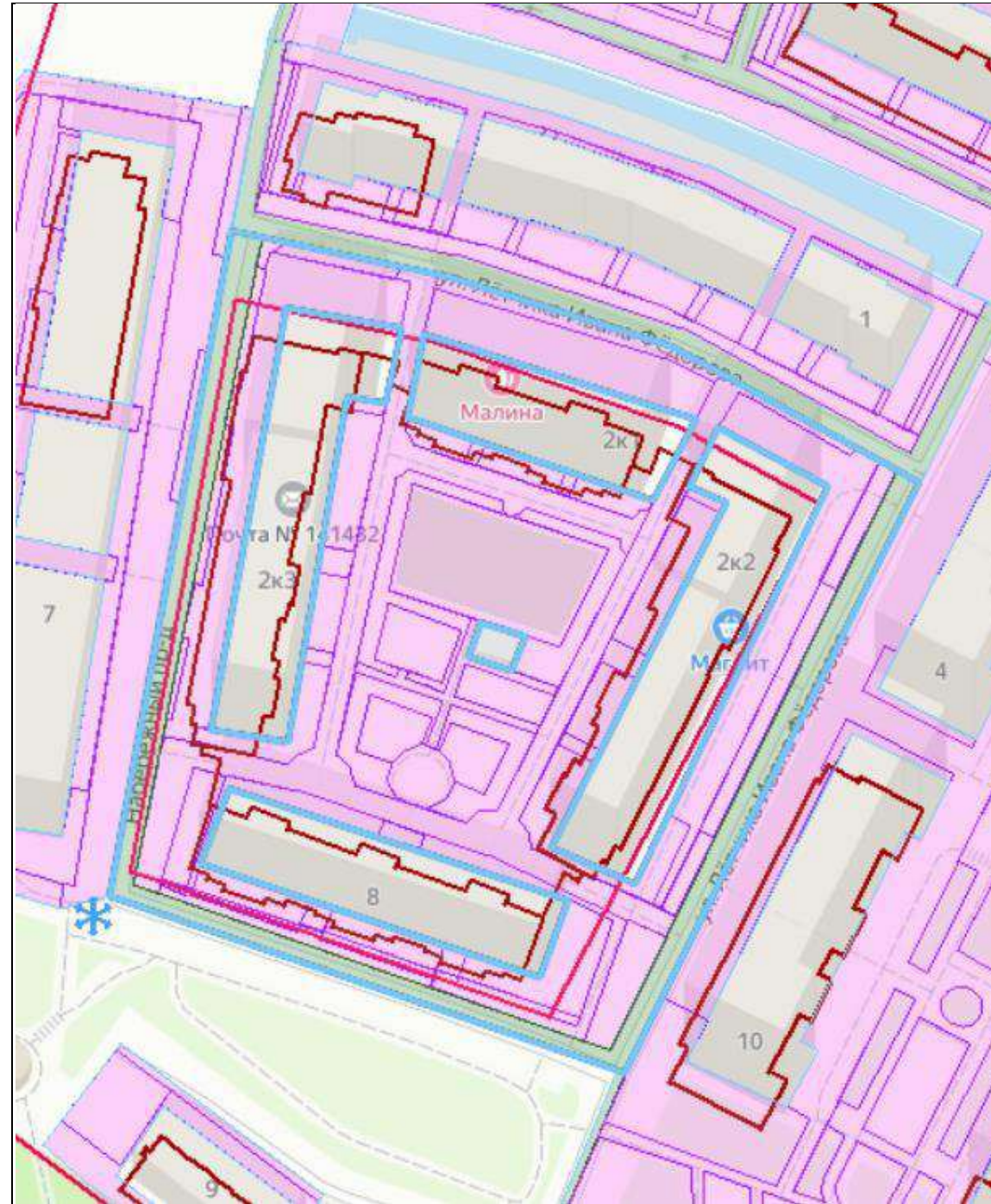
4. Графическое отображение:

Условные обозначения:

	Граница дворовой территории
	Граница обслуживания МБУ «ОГХ»
	Граница обслуживания Управляющей организации
	Граница обслуживания иных юр. лиц
	Граница объекта благоустройства
	Место временного хранения снега



Графическая часть.



# УТВЕРЖДЕНА

Советом депутатов городского  
округа Химки Московской области  
от 28.11.2024 № 39/3

## СХЕМА ГРАНИЦ ПРИЛЕГАЮЩИХ ТЕРРИТОРИЙ

### Справочная информация

1. Местоположение дворовой территории (адресные ориентиры):

*М. Рубцовой ул д. 1 к. 1, 2, 3, 4, 5 (Новые Химки)*







2. Площадь обслуживания дворовой территории: 19920.35 (кв.м)

3. Наличие объектов (в том числе благоустройства), расположенных в границах дворовой территории:

- Детская игровая площадка – *да*
- Спортивная площадка – *да*
- Парковка – *да*
- Зона обслуживания торговым объектом – *нет*
- Озеленение - *да*
- Площадка для выгула животных – *нет*
- Площадка отдыха - *нет*
- Пожарный проезд к школе – *нет*
- Проезжая часть - *да*
- Тротуар - *да*
- Хозяйственная площадка – *нет*

4. Графическое отображение:

Условные обозначения:

	Граница дворовой территории
	Граница обслуживания МБУ «ОГХ»
	Граница обслуживания Управляющей организации
	Граница обслуживания иных юр. лиц
	Граница объекта благоустройства
	Место временного хранения снега

Графическая часть.



# УТВЕРЖДЕНА

Советом депутатов городского  
округа Химки Московской области  
от 28.11.2024 № 39/3

## СХЕМА ГРАНИЦ ПРИЛЕГАЮЩИХ ТЕРРИТОРИЙ

### Справочная информация

1. Местоположение дворовой территории (адресные ориентиры):

*М. Рубцовой ул д. 3 (Новые Химки)*







2. Площадь обслуживания дворовой территории: 10672.43 (кв.м)

3. Наличие объектов (в том числе благоустройства), расположенных в границах дворовой территории:

- Детская игровая площадка – *да*
- Спортивная площадка – *да*
- Парковка – *да*
- Зона обслуживания торговым объектом – *нет*
- Озеленение - *да*
- Площадка для выгула животных – *нет*
- Площадка отдыха - *нет*
- Пожарный проезд к школе – *нет*
- Проезжая часть - *да*
- Тротуар - *да*
- Хозяйственная площадка – *нет*

4. Графическое отображение:

Условные обозначения:

	Граница дворовой территории
	Граница обслуживания МБУ «ОГХ»
	Граница обслуживания Управляющей организации
	Граница обслуживания иных юр. лиц
	Граница объекта благоустройства
	Место временного хранения снега



Графическая часть.



# УТВЕРЖДЕНА

Советом депутатов городского  
округа Химки Московской области  
от 28.11.2024 № 39/3

## СХЕМА ГРАНИЦ ПРИЛЕГАЮЩИХ ТЕРРИТОРИЙ

### Справочная информация

1. Местоположение дворовой территории (адресные ориентиры):

*М. Рубцовой ул д. 5, 7 (Новые Химки)*







2. Площадь обслуживания дворовой территории: 23985.12 (кв.м)

3. Наличие объектов (в том числе благоустройства), расположенных в границах дворовой территории:

- Детская игровая площадка – *да*
- Спортивная площадка – *да*
- Парковка – *да*
- Зона обслуживания торговым объектом – *нет*
- Озеленение - *да*
- Площадка для выгула животных – *нет*
- Площадка отдыха - *нет*
- Пожарный проезд к школе – *нет*
- Проезжая часть - *да*
- Тротуар - *да*
- Хозяйственная площадка – *нет*

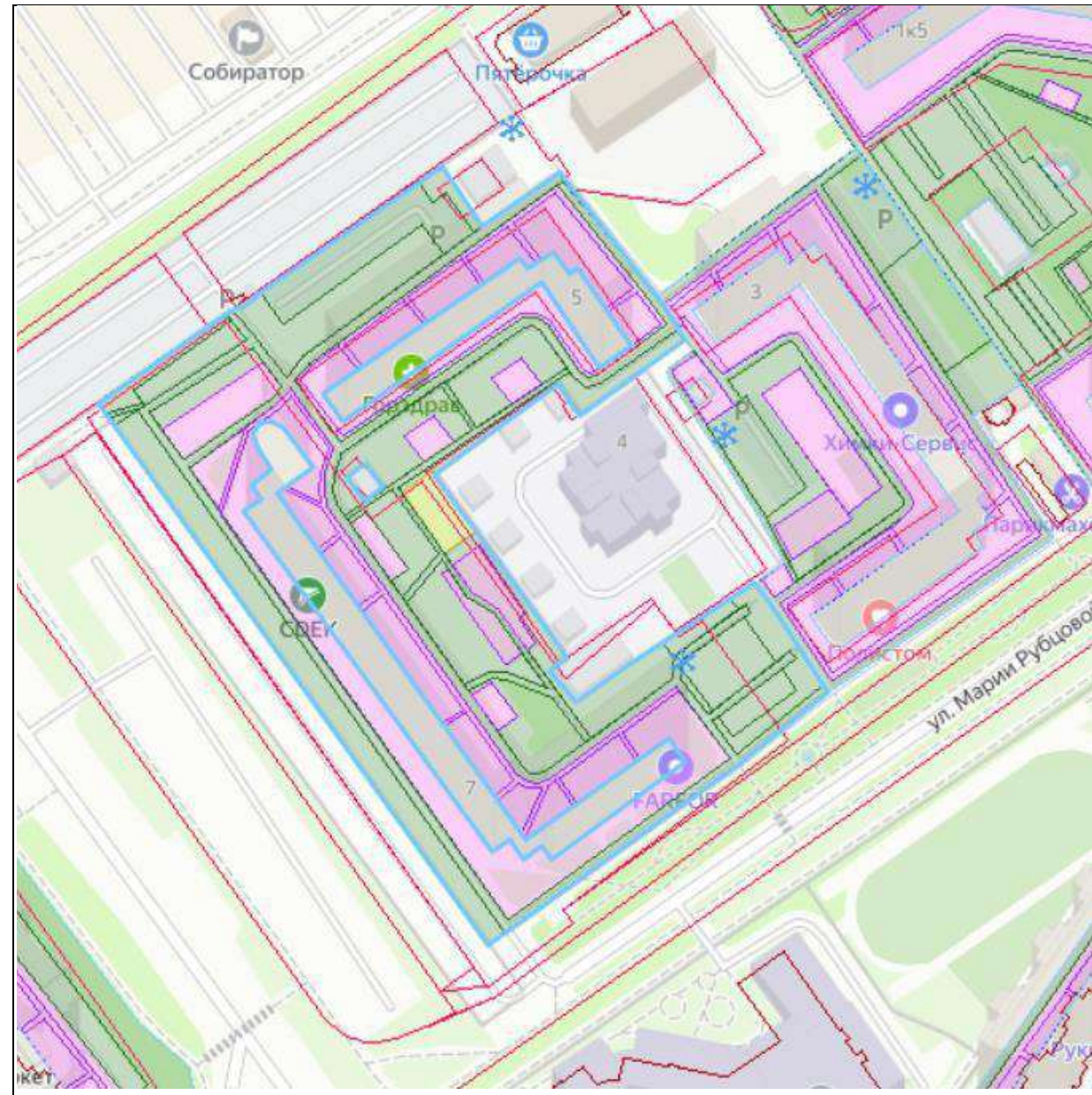
4. Графическое отображение:

Условные обозначения:

	Граница дворовой территории
	Граница обслуживания МБУ «ОГХ»
	Граница обслуживания Управляющей организации
	Граница обслуживания иных юр. лиц
	Граница объекта благоустройства
	Место временного хранения снега



Графическая часть.



# УТВЕРЖДЕНА

Советом депутатов городского  
округа Химки Московской области  
от 28.11.2024 № 39/3

## СХЕМА ГРАНИЦ ПРИЛЕГАЮЩИХ ТЕРРИТОРИЙ Справочная информация

1. Местоположение дворовой территории (адресные ориентиры):

*Мельникова пр-кт д. 10 (Новые Химки)*







2. Площадь обслуживания дворовой территории: 10755.16 (кв.м)

3. Наличие объектов (в том числе благоустройства), расположенных в границах дворовой территории:

- Детская игровая площадка – *нет*
- Спортивная площадка – *да*
- Парковка – *да*
- Зона обслуживания торговым объектом – *нет*
- Озеленение - *да*
- Площадка для выгула животных – *нет*
- Площадка отдыха - *нет*
- Пожарный проезд к школе – *нет*
- Проезжая часть - *да*
- Тротуар - *да*
- Хозяйственная площадка – *нет*

4. Графическое отображение:

Условные обозначения:

	Граница дворовой территории
	Граница обслуживания МБУ «ОГХ»
	Граница обслуживания Управляющей организации
	Граница обслуживания иных юр. лиц
	Граница объекта благоустройства
	Место временного хранения снега



Графическая часть.



# УТВЕРЖДЕНА

Советом депутатов городского  
округа Химки Московской области  
от 28.11.2024 № 39/3

## СХЕМА ГРАНИЦ ПРИЛЕГАЮЩИХ ТЕРРИТОРИЙ Справочная информация

1. Местоположение дворовой территории (адресные ориентиры):

*Мельникова пр-кт д. 12, 14, 16, 18 (Новые Химки)*







2. Площадь обслуживания дворовой территории: 27403.9 (кв.м)

3. Наличие объектов (в том числе благоустройства), расположенных в границах дворовой территории:

- Детская игровая площадка – *да*
- Спортивная площадка – *да*
- Парковка – *да*
- Зона обслуживания торговым объектом – *нет*
- Озеленение - *да*
- Площадка для выгула животных – *да*
- Площадка отдыха - *да*
- Пожарный проезд к школе – *нет*
- Проезжая часть - *да*
- Тротуар - *да*
- Хозяйственная площадка – *нет*

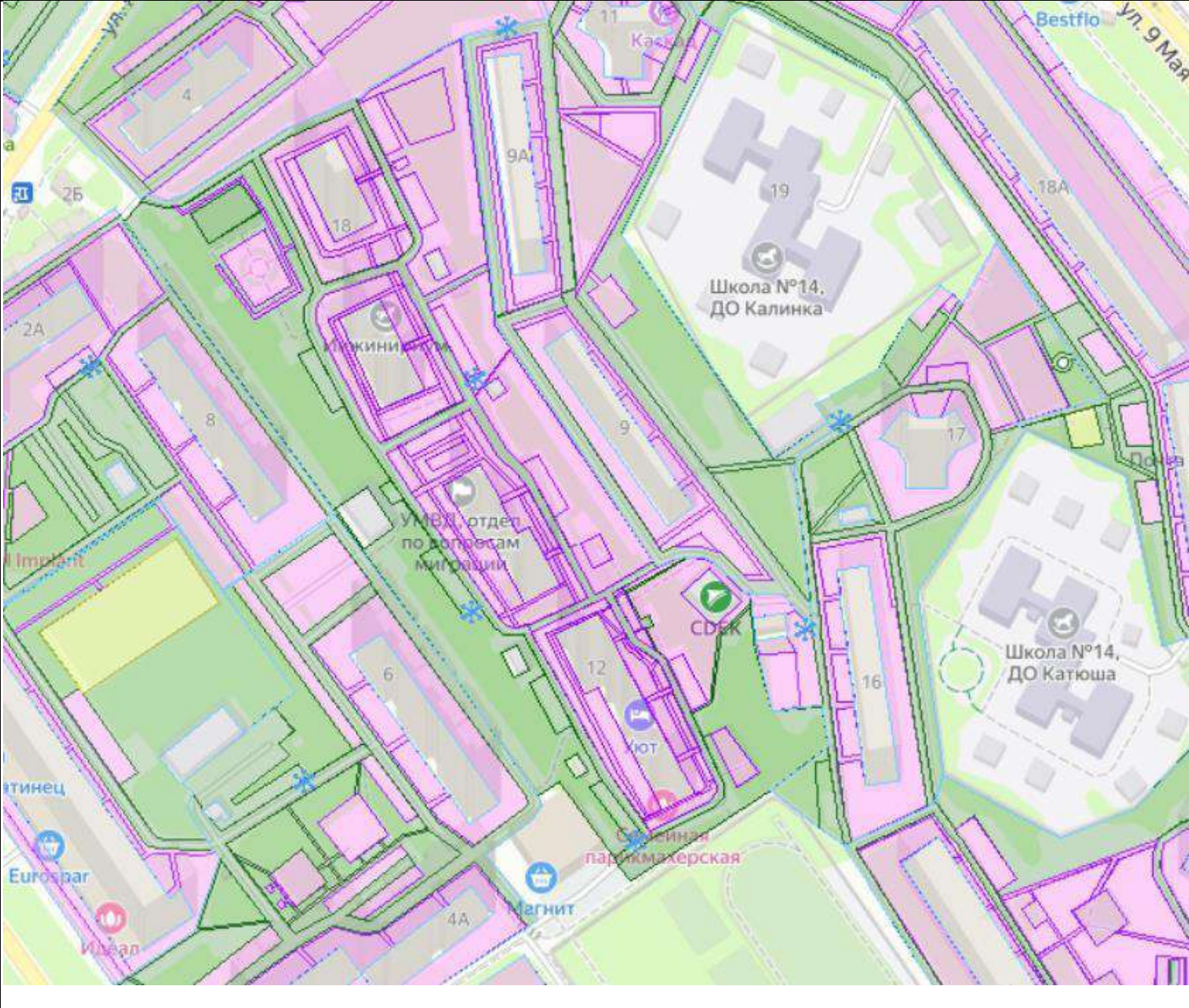
4. Графическое отображение:

Условные обозначения:

	Граница дворовой территории
	Граница обслуживания МБУ «ОГХ»
	Граница обслуживания Управляющей организации
	Граница обслуживания иных юр. лиц
	Граница объекта благоустройства
	Место временного хранения снега



Графическая часть.



# УТВЕРЖДЕНА

Советом депутатов городского  
округа Химки Московской области  
от 28.11.2024 № 39/3

## СХЕМА ГРАНИЦ ПРИЛЕГАЮЩИХ ТЕРРИТОРИЙ

### Справочная информация

1. Местоположение дворовой территории (адресные ориентиры):

*Мичурина ул д. 4, 11 (Старые Химки)*







2. Площадь обслуживания дворовой территории: 11129.32 (кв.м)

3. Наличие объектов (в том числе благоустройства), расположенных в границах дворовой территории:

- Детская игровая площадка – *да*
- Спортивная площадка – *да*
- Парковка – *да*
- Зона обслуживания торговым объектом – *нет*
- Озеленение - *да*
- Площадка для выгула животных – *нет*
- Площадка отдыха - *нет*
- Пожарный проезд к школе – *нет*
- Проезжая часть - *да*
- Тротуар - *да*
- Хозяйственная площадка – *нет*

4. Графическое отображение:

Условные обозначения:

	Граница дворовой территории
	Граница обслуживания МБУ «ОГХ»
	Граница обслуживания Управляющей организации
	Граница обслуживания иных юр. лиц
	Граница объекта благоустройства
	Место временного хранения снега



Графическая часть. Масштаб



# УТВЕРЖДЕНА

Советом депутатов городского  
округа Химки Московской области  
от 28.11.2024 № 39/3

## СХЕМА ГРАНИЦ ПРИЛЕГАЮЩИХ ТЕРРИТОРИЙ Справочная информация

1. Местоположение дворовой территории (адресные ориентиры):

*Академика Грушина ул д. 28/1, Павлова ул д. 3, 5 (Старые Химки)*

2. Площадь обслуживания дворовой территории: 7745.93 (кв.м)

3. Наличие объектов (в том числе благоустройства), расположенных в границах дворовой территории:

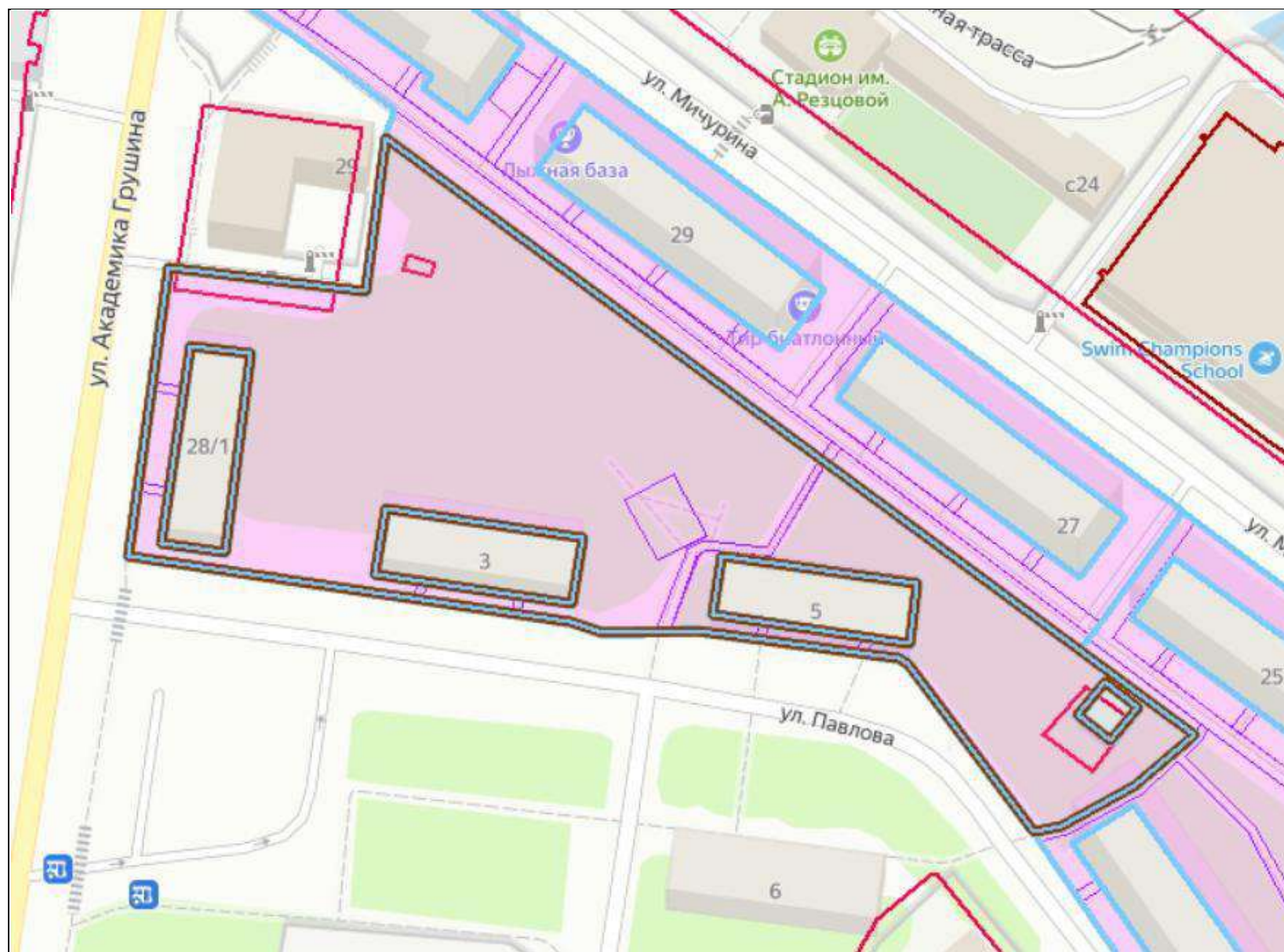
- Детская игровая площадка – *да*
- Спортивная площадка – *нет*
- Парковка – *нет*
- Зона обслуживания торговым объектом – *нет*
- Озеленение - *да*
- Площадка для выгула животных – *нет*
- Площадка отдыха - *нет*
- Пожарный проезд к школе – *нет*
- Проезжая часть - *нет*
- Тротуар - *да*
- Хозяйственная площадка – *нет*

4. Графическое отображение:

Условные обозначения:

	Граница дворовой территории
	Граница обслуживания МБУ «ОГХ»
	Граница обслуживания Управляющей организации
	Граница обслуживания иных юр. лиц
	Граница объекта благоустройства
	Место временного хранения снега

Графическая часть.



# УТВЕРЖДЕНА

Советом депутатов городского  
округа Химки Московской области  
от 28.11.2024 № 39/3

## СХЕМА ГРАНИЦ ПРИЛЕГАЮЩИХ ТЕРРИТОРИЙ Справочная информация

1. Местоположение дворовой территории (адресные ориентиры):

*Бабакина ул д. 1/6, Панфилова ул д. 8, 9, 10, 11, 12, 13 (Новые Химки)*







2. Площадь обслуживания дворовой территории: 46693,73 (кв.м)

3. Наличие объектов (в том числе благоустройства), расположенных в границах дворовой территории:

- Детская игровая площадка – *да*
- Спортивная площадка – *да*
- Парковка – *да*
- Зона обслуживания торговым объектом – *нет*
- Озеленение - *да*
- Площадка для выгула животных – *нет*
- Площадка отдыха - *нет*
- Пожарный проезд к школе – *нет*
- Проезжая часть - *да*
- Тротуар - *да*
- Хозяйственная площадка – *нет*

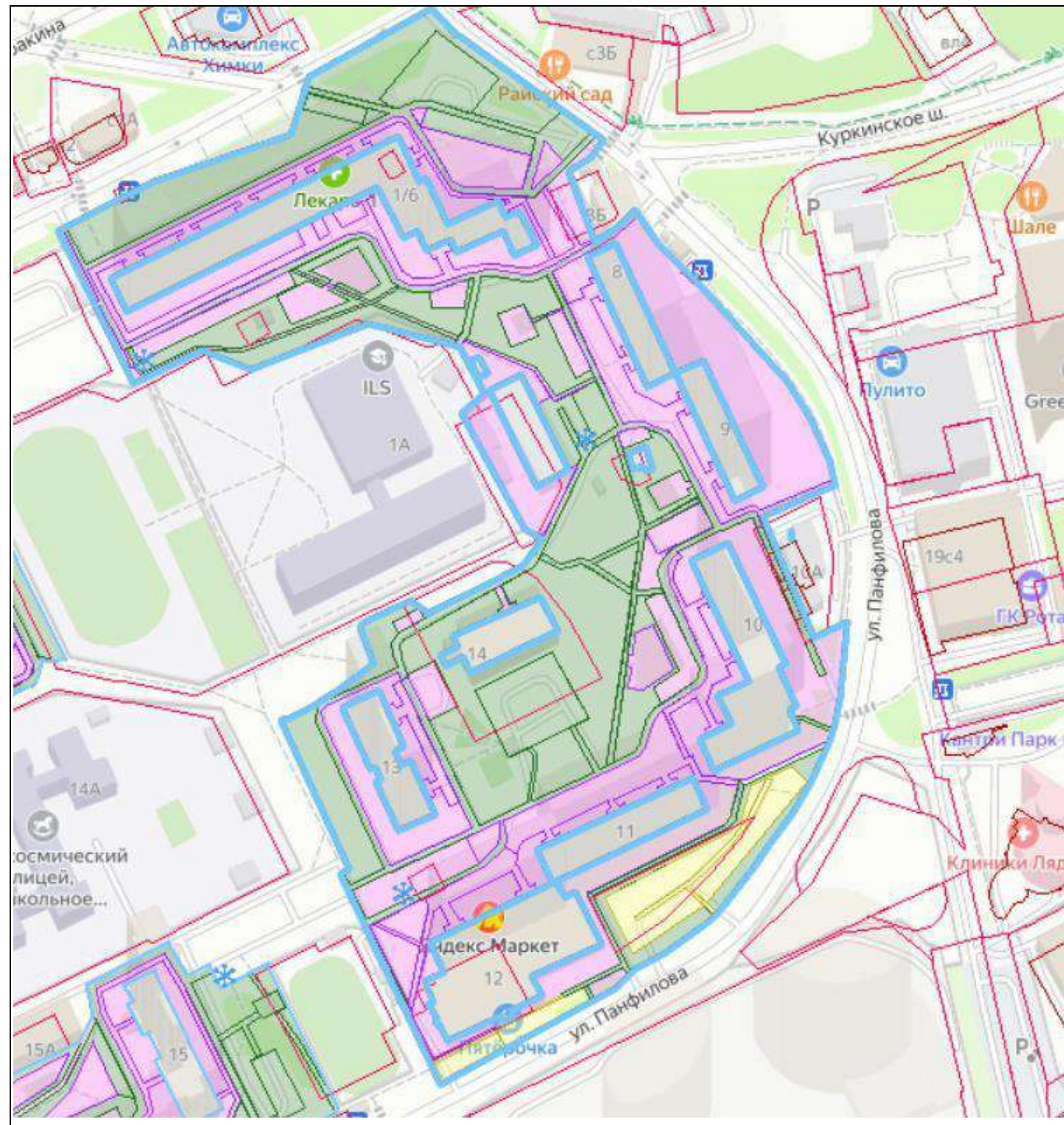
4. Графическое отображение:

Условные обозначения:

	Граница дворовой территории
	Граница обслуживания МБУ «ОГХ»
	Граница обслуживания Управляющей организации
	Граница обслуживания иных юр. лиц
	Граница объекта благоустройства
	Место временного хранения снега



Графическая часть.



# УТВЕРЖДЕНА

Советом депутатов городского  
округа Химки Московской области  
от 28.11.2024 № 39/3

## СХЕМА ГРАНИЦ ПРИЛЕГАЮЩИХ ТЕРРИТОРИЙ Справочная информация

1. Местоположение дворовой территории (адресные ориентиры):

*Первомайская ул д. 37 к. 1, 2 (Сходня) (блокированная застройка)*







2. Площадь обслуживания дворовой территории: 8954.57 (кв.м)

3. Наличие объектов (в том числе благоустройства), расположенных в границах дворовой территории:

- Детская игровая площадка – *да*
- Спортивная площадка – *нет*
- Парковка – *да*
- Зона обслуживания торговым объектом – *нет*
- Озеленение - *да*
- Площадка для выгула животных – *нет*
- Площадка отдыха - *нет*
- Пожарный проезд к школе – *нет*
- Проезжая часть - *да*
- Тротуар - *да*
- Хозяйственная площадка – *нет*

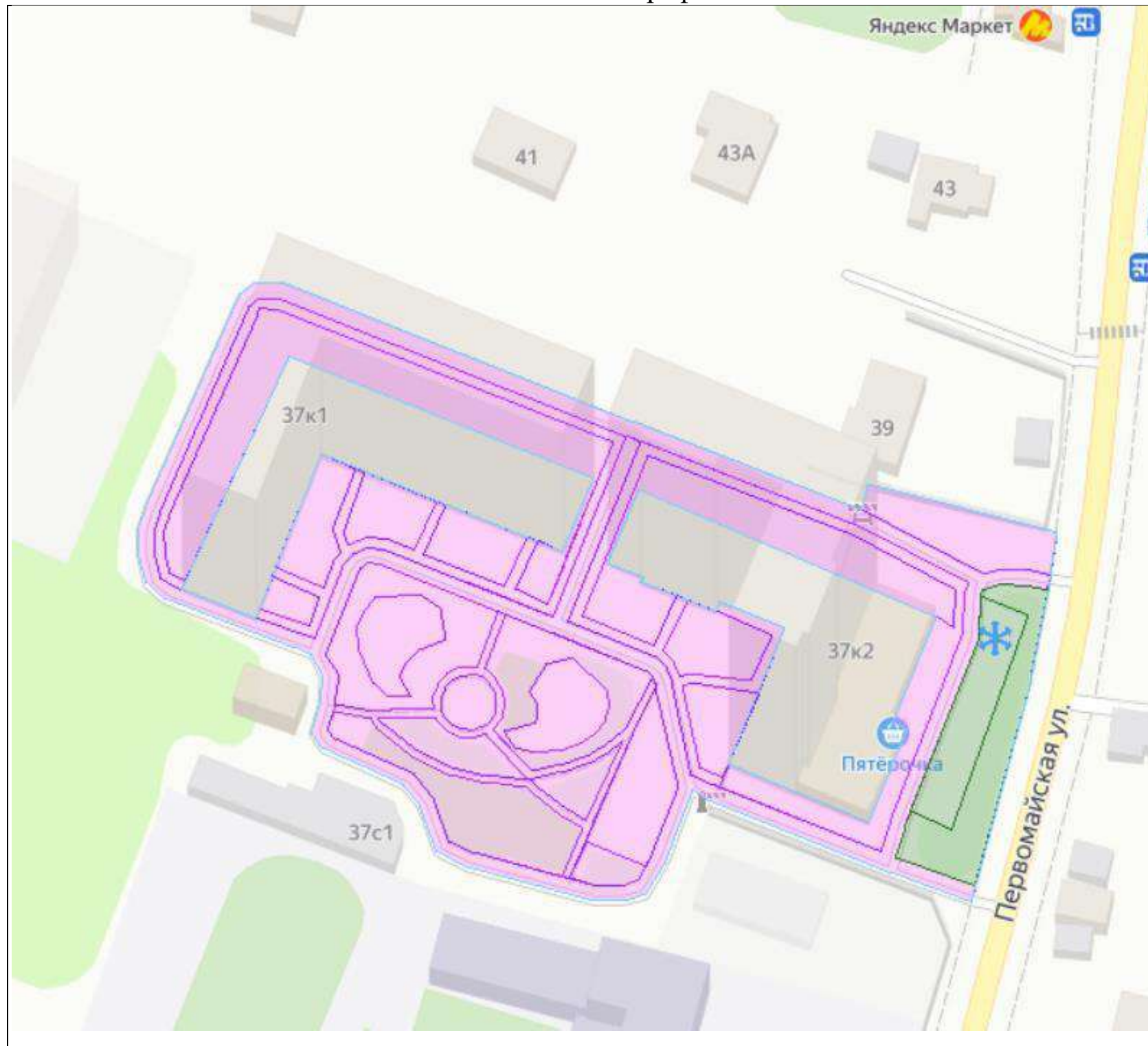
4. Графическое отображение:

Условные обозначения:

	Граница дворовой территории
	Граница обслуживания МБУ «ОГХ»
	Граница обслуживания Управляющей организации
	Граница обслуживания иных юр. лиц
	Граница объекта благоустройства
	Место временного хранения снега



Графическая часть.



# УТВЕРЖДЕНА

Советом депутатов городского  
округа Химки Московской области  
от 28.11.2024 № 39/3

## СХЕМА ГРАНИЦ ПРИЛЕГАЮЩИХ ТЕРРИТОРИЙ

### Справочная информация

1. Местоположение дворовой территории (адресные ориентиры):

*Юннатов ул д. 3, 4 (Старые Химки)*







2. Площадь обслуживания дворовой территории: 3061.14 (кв.м)

3. Наличие объектов (в том числе благоустройства), расположенных в границах дворовой территории:

- Детская игровая площадка – *нет*
- Спортивная площадка – *нет*
- Парковка – *да*
- Зона обслуживания торговым объектом – *нет*
- Озеленение - *да*
- Площадка для выгула животных – *нет*
- Площадка отдыха - *нет*
- Пожарный проезд к школе – *нет*
- Проезжая часть - *да*
- Тротуар - *да*
- Хозяйственная площадка – *нет*

4. Графическое отображение:

Условные обозначения:

	Граница дворовой территории
	Граница обслуживания МБУ «ОГХ»
	Граница обслуживания Управляющей организации
	Граница обслуживания иных юр. лиц
	Граница объекта благоустройства
	Место временного хранения снега



Графическая часть.



# УТВЕРЖДЕНА

Советом депутатов городского  
округа Химки Московской области  
от 28.11.2024 № 39/3

## СХЕМА ГРАНИЦ ПРИЛЕГАЮЩИХ ТЕРРИТОРИЙ

### Справочная информация

1. Местоположение дворовой территории (адресные ориентиры):

*Юннатов ул д. 12 к. 1, 2, 3, д. 14, 15 (Старые Химки) (блокированная застройка)*







2. Площадь обслуживания дворовой территории: 12349.84 (кв.м)

3. Наличие объектов (в том числе благоустройства), расположенных в границах дворовой территории:

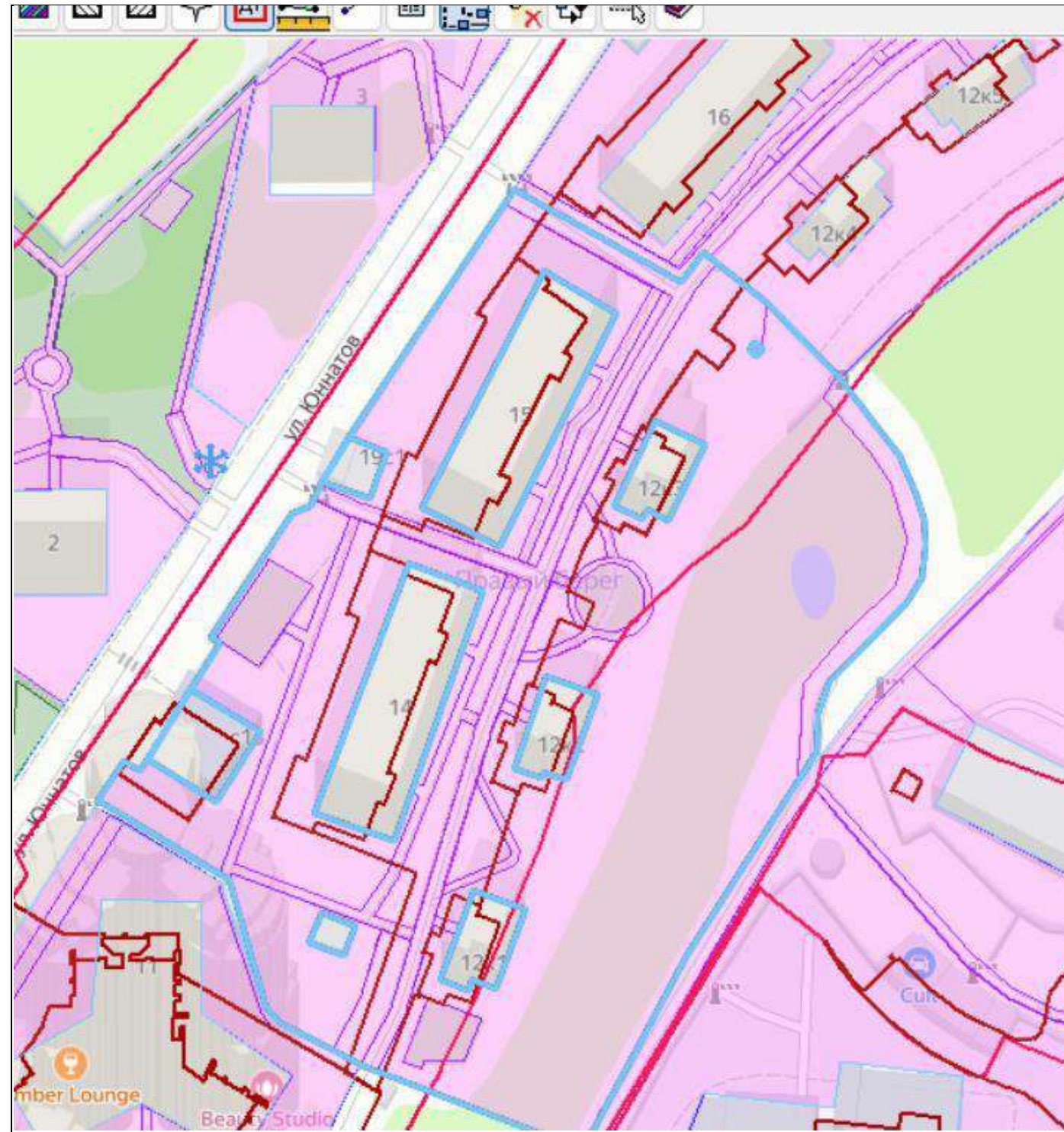
- Детская игровая площадка – *да*
- Спортивная площадка – *да*
- Парковка – *да*
- Зона обслуживания торговым объектом – *нет*
- Озеленение - *да*
- Площадка для выгула животных – *нет*
- Площадка отдыха - *нет*
- Пожарный проезд к школе – *нет*
- Проезжая часть - *да*
- Тротуар - *да*
- Хозяйственная площадка – *нет*

4. Графическое отображение:

Условные обозначения:

	Граница дворовой территории
	Граница обслуживания МБУ «ОГХ»
	Граница обслуживания Управляющей организации
	Граница обслуживания иных юр. лиц
	Граница объекта благоустройства
	Место временного хранения снега

Графическая часть.



# УТВЕРЖДЕНА

Советом депутатов городского  
округа Химки Московской области  
от 28.11.2024 № 39/3

## СХЕМА ГРАНИЦ ПРИЛЕГАЮЩИХ ТЕРРИТОРИЙ

### Справочная информация

1. Местоположение дворовой территории (адресные ориентиры):

*Юннатов ул д. 12 к. 4, 5, 6, д. 16, 17, 19 (Старые Химки) (блокированная застройка)*







2. Площадь обслуживания дворовой территории: 10256.94 (кв.м)

3. Наличие объектов (в том числе благоустройства), расположенных в границах дворовой территории:

- Детская игровая площадка – *нет*
- Спортивная площадка – *нет*
- Парковка – *да*
- Зона обслуживания торговым объектом – *нет*
- Озеленение - *да*
- Площадка для выгула животных – *нет*
- Площадка отдыха - *нет*
- Пожарный проезд к школе – *нет*
- Проезжая часть - *да*
- Тротуар - *да*
- Хозяйственная площадка – *нет*

4. Графическое отображение:

Условные обозначения:

	Граница дворовой территории
	Граница обслуживания МБУ «ОГХ»
	Граница обслуживания Управляющей организации
	Граница обслуживания иных юр. лиц
	Граница объекта благоустройства
	Место временного хранения снега



Графическая часть.



# УТВЕРЖДЕНА

Советом депутатов городского  
округа Химки Московской области  
от 28.11.2024 № 39/3

## СХЕМА ГРАНИЦ ПРИЛЕГАЮЩИХ ТЕРРИТОРИЙ

### Справочная информация

1. Местоположение дворовой территории (адресные ориентиры):

*Юннатов ул д. 21 к. 1, 2, 3, 4, 5, 6, 7, 8, 9, 10, 11 (Старые Химки) (блокированная застройка)*







2. Площадь обслуживания дворовой территории: 13542.62 (кв.м)

3. Наличие объектов (в том числе благоустройства), расположенных в границах дворовой территории:

- Детская игровая площадка – *да*
- Спортивная площадка – *нет*
- Парковка – *да*
- Зона обслуживания торговым объектом – *нет*
- Озеленение - *да*
- Площадка для выгула животных – *нет*
- Площадка отдыха - *нет*
- Пожарный проезд к школе – *нет*
- Проезжая часть - *да*
- Тротуар - *да*
- Хозяйственная площадка – *нет*

4. Графическое отображение:

Условные обозначения:

	Граница дворовой территории
	Граница обслуживания МБУ «ОГХ»
	Граница обслуживания Управляющей организации
	Граница обслуживания иных юр. лиц
	Граница объекта благоустройства
	Место временного хранения снега

Графическая часть.



# УТВЕРЖДЕНА

Советом депутатов городского  
округа Химки Московской области  
от 28.11.2024 № 39/3

## СХЕМА ГРАНИЦ ПРИЛЕГАЮЩИХ ТЕРРИТОРИЙ

### Справочная информация

1. Местоположение дворовой территории (адресные ориентиры):

*Юннатов ул д. 21 к. 12, 13, 14, 15, 16, 17, 18, 19 (Старые Химки) (блокированная застройка)*







2. Площадь обслуживания дворовой территории: 8124.42 (кв.м)

3. Наличие объектов (в том числе благоустройства), расположенных в границах дворовой территории:

- Детская игровая площадка – *нет*
- Спортивная площадка – *да*
- Парковка – *да*
- Зона обслуживания торговым объектом – *нет*
- Озеленение - *да*
- Площадка для выгула животных – *нет*
- Площадка отдыха - *нет*
- Пожарный проезд к школе – *нет*
- Проезжая часть - *да*
- Тротуар - *да*
- Хозяйственная площадка – *нет*

4. Графическое отображение:

Условные обозначения:

	Граница дворовой территории
	Граница обслуживания МБУ «ОГХ»
	Граница обслуживания Управляющей организации
	Граница обслуживания иных юр. лиц
	Граница объекта благоустройства
	Место временного хранения снега



Графическая часть.



# УТВЕРЖДЕНА

Советом депутатов городского  
округа Химки Московской области  
от 28.11.2024 № 39/3

## СХЕМА ГРАНИЦ ПРИЛЕГАЮЩИХ ТЕРРИТОРИЙ

### Справочная информация

1. Местоположение дворовой территории (адресные ориентиры):

*1-я Лесная ул д. 2, Центральная ул д. 4Б, 4Д (Подрезково)*







2. Площадь обслуживания дворовой территории: 13130.54 (кв.м)

3. Наличие объектов (в том числе благоустройства), расположенных в границах дворовой территории:

- Детская игровая площадка – *да*
- Спортивная площадка – *нет*
- Парковка – *да*
- Зона обслуживания торговым объектом – *нет*
- Озеленение - *да*
- Площадка для выгула животных – *нет*
- Площадка отдыха - *нет*
- Пожарный проезд к школе – *нет*
- Проезжая часть - *да*
- Тротуар - *да*
- Хозяйственная площадка – *нет*

4. Графическое отображение:

Условные обозначения:

	Граница дворовой территории
	Граница обслуживания МБУ «ОГХ»
	Граница обслуживания Управляющей организации
	Граница обслуживания иных юр. лиц
	Граница объекта благоустройства
	Место временного хранения снега



Графическая часть. Масштаб 1:2000



# УТВЕРЖДЕНА

Советом депутатов городского  
округа Химки Московской области  
от 28.11.2024 № 39/3

## СХЕМА ГРАНИЦ ПРИЛЕГАЮЩИХ ТЕРРИТОРИЙ Справочная информация

1. Местоположение дворовой территории (адресные ориентиры):

*9 Мая ул д. 2, Юбилейный пр-кт д. 12 (Новые Химки)*







2. Площадь обслуживания дворовой территории: 12085.11 (кв.м)

3. Наличие объектов (в том числе благоустройства), расположенных в границах дворовой территории:

- Детская игровая площадка – *да*
- Спортивная площадка – *да*
- Парковка – *да*
- Зона обслуживания торговым объектом – *нет*
- Озеленение - *да*
- Площадка для выгула животных – *нет*
- Площадка отдыха - *нет*
- Пожарный проезд к школе – *нет*
- Проезжая часть - *да*
- Тротуар - *да*
- Хозяйственная площадка – *нет*

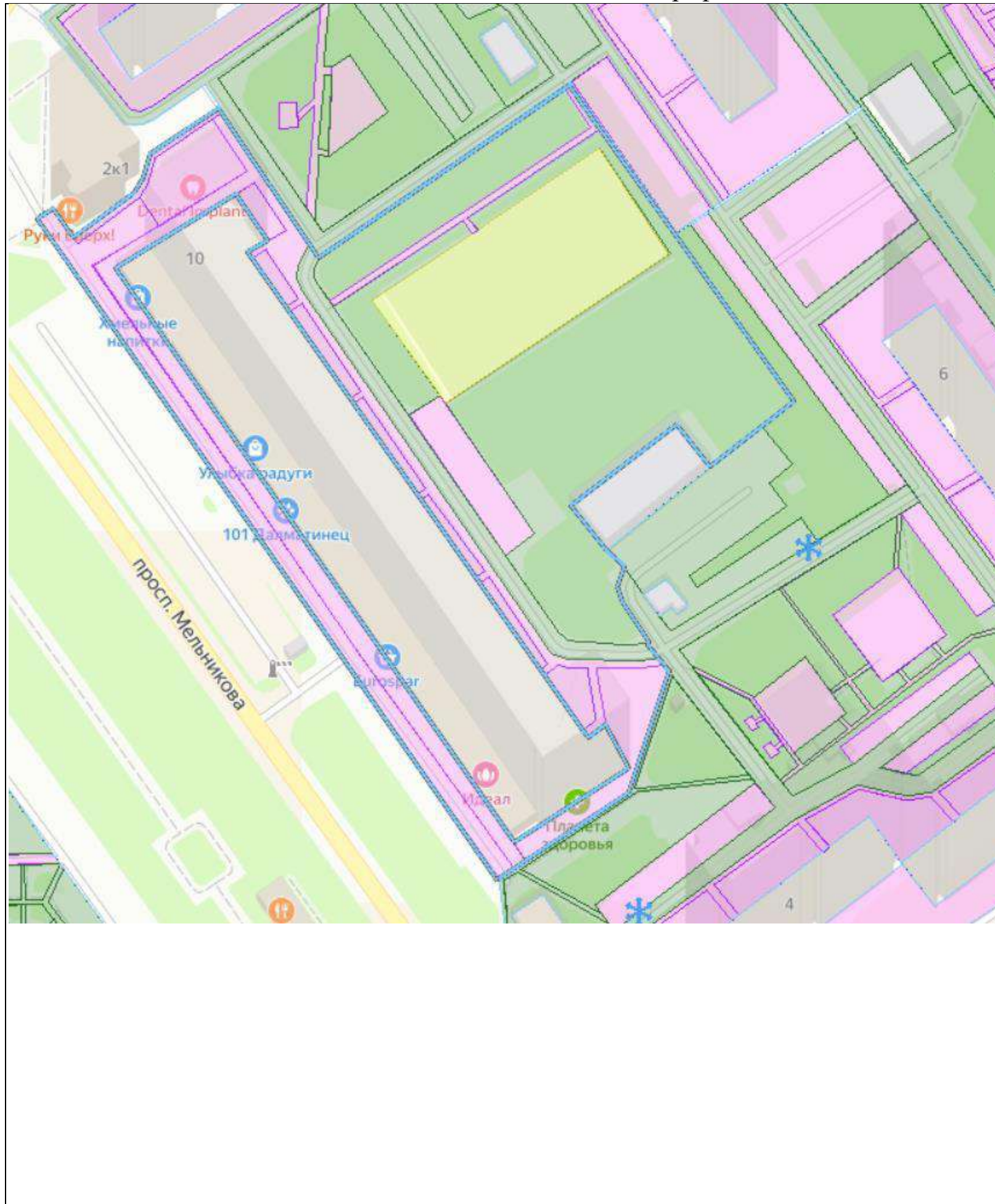
4. Графическое отображение:

Условные обозначения:

	Граница дворовой территории
	Граница обслуживания МБУ «ОГХ»
	Граница обслуживания Управляющей организации
	Граница обслуживания иных юр. лиц
	Граница объекта благоустройства
	Место временного хранения снега



Графическая часть.



# УТВЕРЖДЕНА

Советом депутатов городского  
округа Химки Московской области  
от 28.11.2024 № 39/3

## СХЕМА ГРАНИЦ ПРИЛЕГАЮЩИХ ТЕРРИТОРИЙ Справочная информация

1. Местоположение дворовой территории (адресные ориентиры):

*9 Мая ул д. 2, Юбилейный пр-кт д. 12 (Новые Химки)*







2. Площадь обслуживания дворовой территории: *12085.11* (кв.м)

3. Наличие объектов (в том числе благоустройства), расположенных в границах дворовой территории:

- Детская игровая площадка – *да*
- Спортивная площадка – *да*
- Парковка – *да*
- Зона обслуживания торговым объектом – *нет*
- Озеленение - *да*
- Площадка для выгула животных – *нет*
- Площадка отдыха - *нет*
- Пожарный проезд к школе – *нет*
- Проезжая часть - *да*
- Тротуар - *да*
- Хозяйственная площадка – *нет*

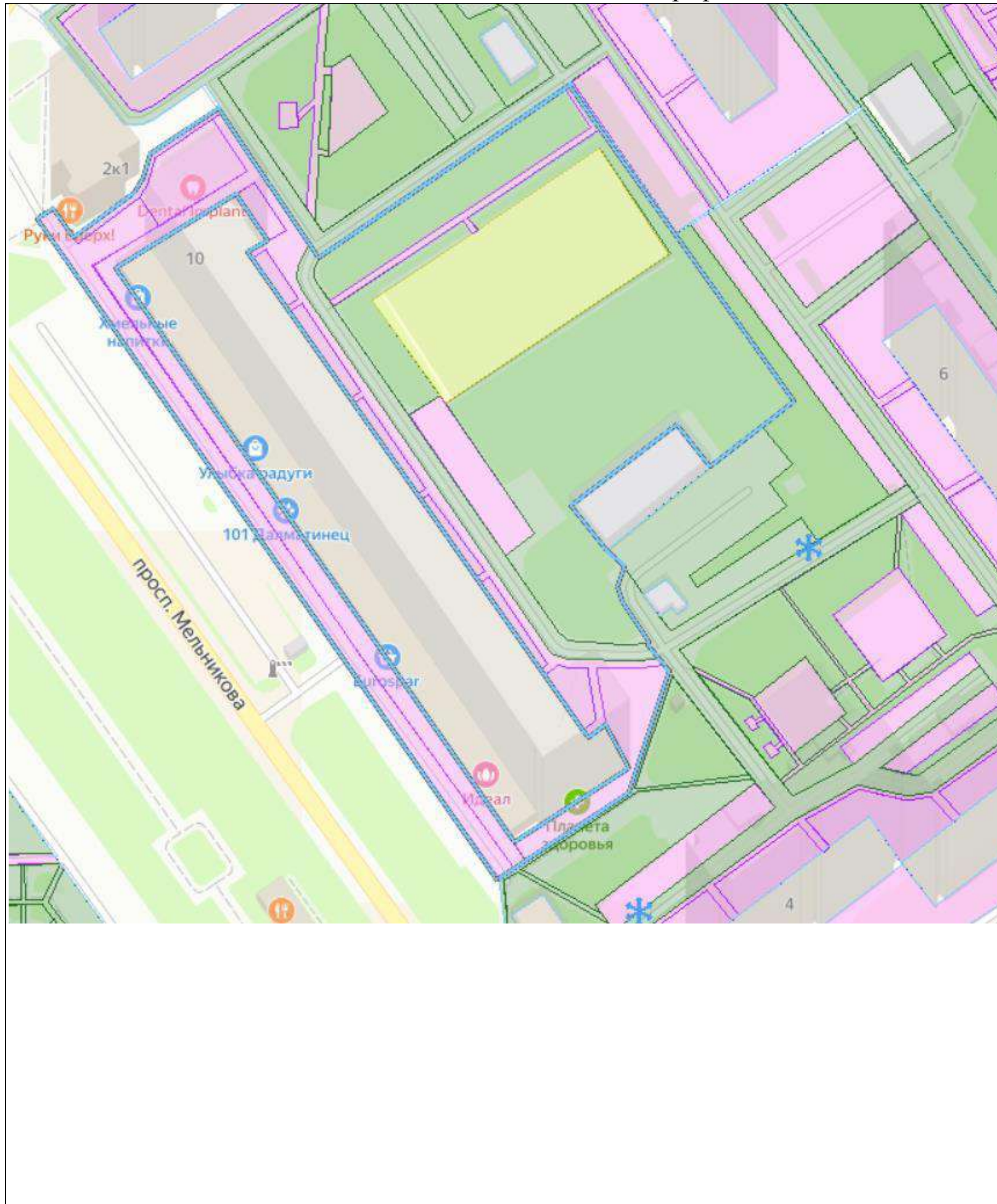
4. Графическое отображение:

Условные обозначения:

	Граница дворовой территории
	Граница обслуживания МБУ «ОГХ»
	Граница обслуживания Управляющей организации
	Граница обслуживания иных юр. лиц
	Граница объекта благоустройства
	Место временного хранения снега



Графическая часть.



# УТВЕРЖДЕНА

Советом депутатов городского  
округа Химки Московской области  
от 28.11.2024 № 39/3

## СХЕМА ГРАНИЦ ПРИЛЕГАЮЩИХ ТЕРРИТОРИЙ Справочная информация

1. Местоположение дворовой территории (адресные ориентиры):  
*Аптечная ул д. 4, Московская ул д. 11А (Старые Химки)*







2. Площадь обслуживания дворовой территории: 9055.13 (кв.м)

3. Наличие объектов (в том числе благоустройства), расположенных в границах дворовой территории:

- Детская игровая площадка – *да*
- Спортивная площадка – *да*
- Парковка – *да*
- Зона обслуживания торговым объектом – *нет*
- Озеленение - *да*
- Площадка для выгула животных – *нет*
- Площадка отдыха - *нет*
- Пожарный проезд к школе – *нет*
- Проезжая часть - *да*
- Тротуар - *да*
- Хозяйственная площадка – *нет*

4. Графическое отображение:

Условные обозначения:

	Граница дворовой территории
	Граница обслуживания МБУ «ОГХ»
	Граница обслуживания Управляющей организации
	Граница обслуживания иных юр. лиц
	Граница объекта благоустройства
	Место временного хранения снега



Графическая часть.



# УТВЕРЖДЕНА

Советом депутатов городского  
округа Химки Московской области  
от 28.11.2024 № 39/3

## СХЕМА ГРАНИЦ ПРИЛЕГАЮЩИХ ТЕРРИТОРИЙ Справочная информация

1. Местоположение дворовой территории (адресные ориентиры):

*Библиотечная ул д. 2, Нахимова ул д. 3, Пожарского ул д. 3 (Левый Берег)*







2. Площадь обслуживания дворовой территории: 9364.24 (кв.м)

3. Наличие объектов (в том числе благоустройства), расположенных в границах дворовой территории:

- Детская игровая площадка – *да*
- Спортивная площадка – *нет*
- Парковка – *да*
- Зона обслуживания торговым объектом – *нет*
- Озеленение - *да*
- Площадка для выгула животных – *нет*
- Площадка отдыха - *нет*
- Пожарный проезд к школе – *нет*
- Проезжая часть - *да*
- Тротуар - *да*
- Хозяйственная площадка – *нет*

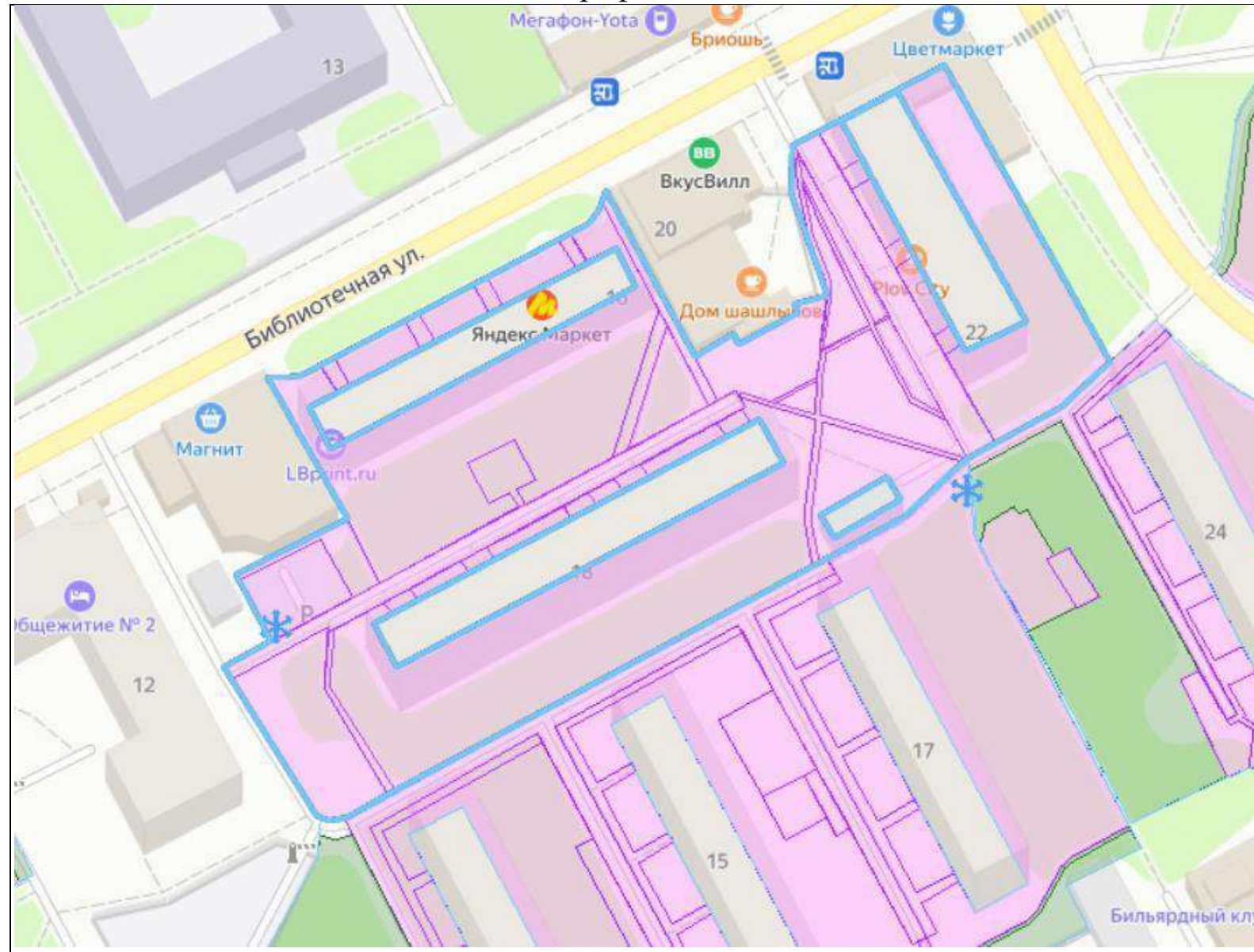
4. Графическое отображение:

Условные обозначения:

	Граница дворовой территории
	Граница обслуживания МБУ «ОГХ»
	Граница обслуживания Управляющей организации
	Граница обслуживания иных юр. лиц
	Граница объекта благоустройства
	Место временного хранения снега



Графическая часть.



# УТВЕРЖДЕНА

Советом депутатов городского  
округа Химки Московской области  
от 28.11.2024 № 39/3

## СХЕМА ГРАНИЦ ПРИЛЕГАЮЩИХ ТЕРРИТОРИЙ

### Справочная информация

1. Местоположение дворовой территории (адресные ориентиры):

*Ватутина ул д. 3, 5 (Старые Химки)*







2. Площадь обслуживания дворовой территории: 7534,27 (кв.м)

3. Наличие объектов (в том числе благоустройства), расположенных в границах дворовой территории:

- Детская игровая площадка – *нет*
- Спортивная площадка – *нет*
- Парковка – *да*
- Зона обслуживания торговым объектом – *нет*
- Озеленение - *да*
- Площадка для выгула животных – *нет*
- Площадка отдыха - *нет*
- Пожарный проезд к школе – *нет*
- Проезжая часть - *да*
- Тротуар - *да*
- Хозяйственная площадка – *нет*

4. Графическое отображение:

Условные обозначения:

	Граница дворовой территории
	Граница обслуживания МБУ «ОГХ»
	Граница обслуживания Управляющей организации
	Граница обслуживания иных юр. лиц
	Граница объекта благоустройства
	Место временного хранения снега



Графическая часть.



# УТВЕРЖДЕНА

Советом депутатов городского  
округа Химки Московской области  
от 28.11.2024 № 39/3

## СХЕМА ГРАНИЦ ПРИЛЕГАЮЩИХ ТЕРРИТОРИЙ

### Справочная информация

1. Местоположение дворовой территории (адресные ориентиры):

*Гаражная ул д. 2, 6, 7, 11, 12 (Лунёво)*







2. Площадь обслуживания дворовой территории: 18401,01 (кв.м)

3. Наличие объектов (в том числе благоустройства), расположенных в границах дворовой территории:

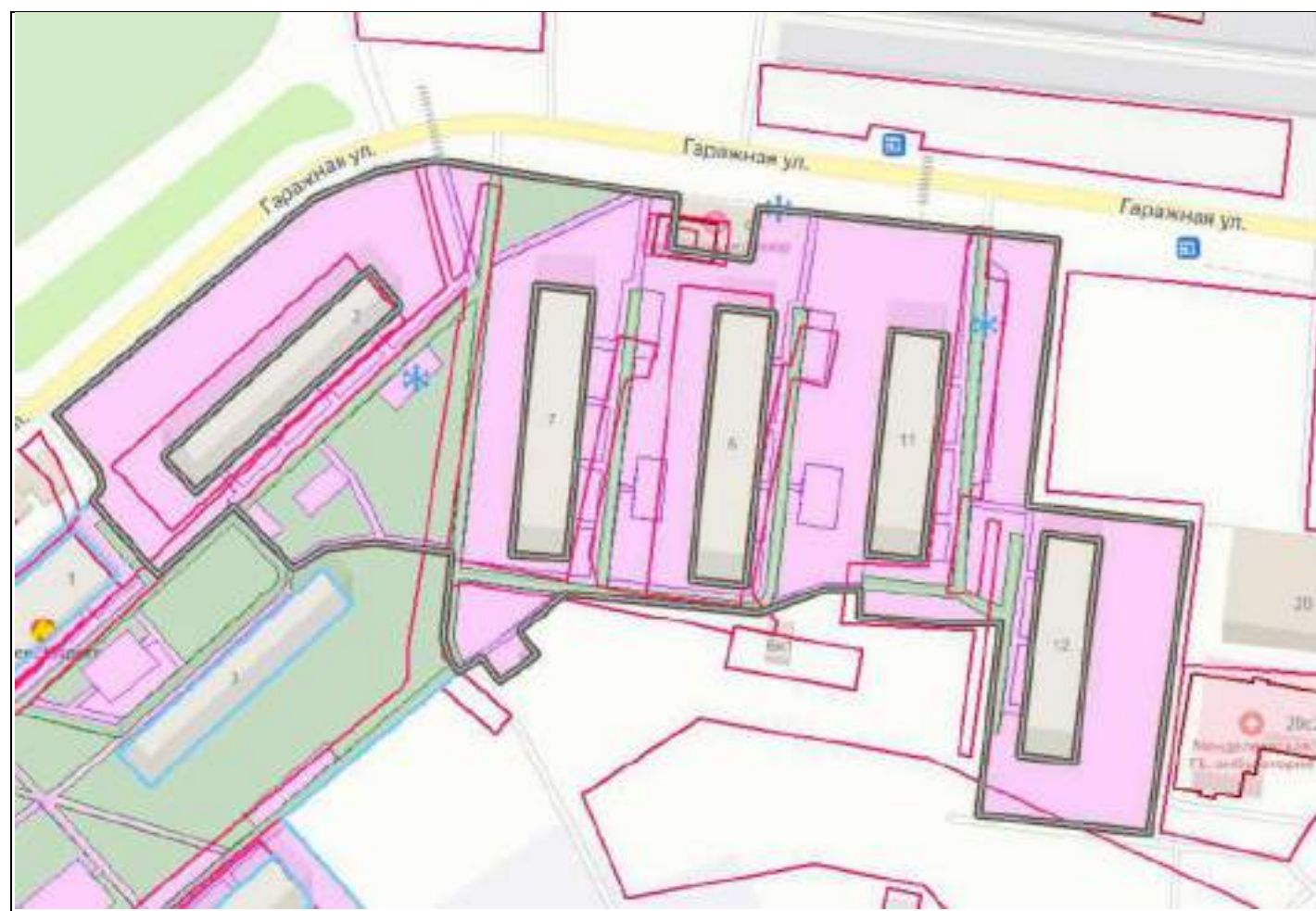
- Детская игровая площадка – *да*
- Спортивная площадка – *нет*
- Парковка – *да*
- Зона обслуживания торговым объектом – *нет*
- Озеленение - *да*
- Площадка для выгула животных – *нет*
- Площадка отдыха - *нет*
- Пожарный проезд к школе – *нет*
- Проезжая часть - *да*
- Тротуар - *да*
- Хозяйственная площадка – *нет*

4. Графическое отображение:

Условные обозначения:

	Граница дворовой территории
	Граница обслуживания МБУ «ОГХ»
	Граница обслуживания Управляющей организации
	Граница обслуживания иных юр. лиц
	Граница объекта благоустройства
	Место временного хранения снега

Графическая часть.



# УТВЕРЖДЕНА

Советом депутатов городского  
округа Химки Московской области  
от 28.11.2024 № 39/3

## СХЕМА ГРАНИЦ ПРИЛЕГАЮЩИХ ТЕРРИТОРИЙ

### Справочная информация

1. Местоположение дворовой территории (адресные ориентиры):

*3. Космодемьянской ул д. 4, 4А (Старые Химки)*







2. Площадь обслуживания дворовой территории: 7358.31 (кв.м)

3. Наличие объектов (в том числе благоустройства), расположенных в границах дворовой территории:

- Детская игровая площадка – *да*
- Спортивная площадка – *нет*
- Парковка – *да*
- Зона обслуживания торговым объектом – *нет*
- Озеленение - *да*
- Площадка для выгула животных – *нет*
- Площадка отдыха - *нет*
- Пожарный проезд к школе – *нет*
- Проезжая часть - *да*
- Тротуар - *да*
- Хозяйственная площадка – *нет*

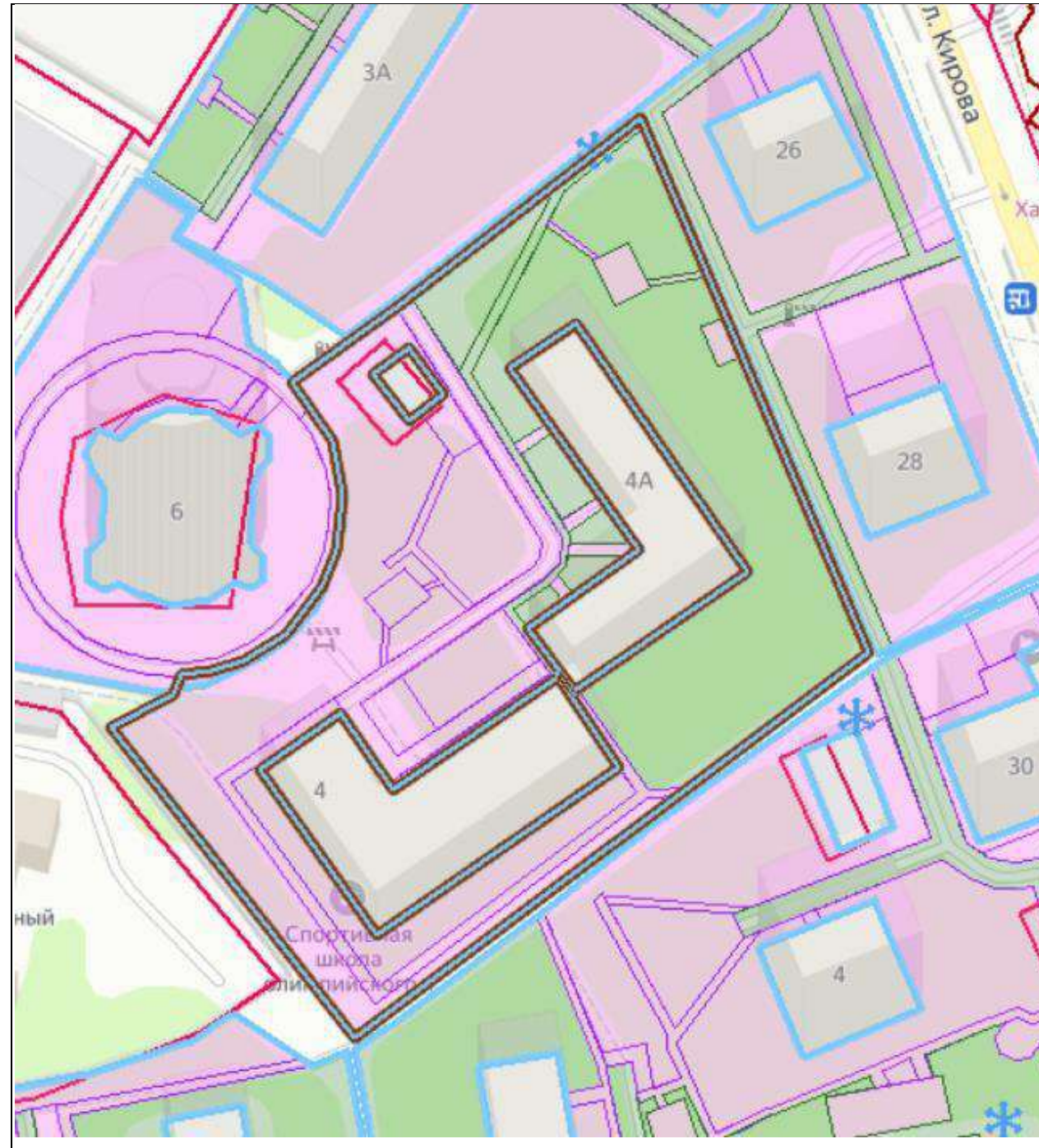
4. Графическое отображение:

Условные обозначения:

	Граница дворовой территории
	Граница обслуживания МБУ «ОГХ»
	Граница обслуживания Управляющей организации
	Граница обслуживания иных юр. лиц
	Граница объекта благоустройства
	Место временного хранения снега



Графическая часть.



# УТВЕРЖДЕНА

Советом депутатов городского  
округа Химки Московской области  
от 28.11.2024 № 39/3

## СХЕМА ГРАНИЦ ПРИЛЕГАЮЩИХ ТЕРРИТОРИЙ Справочная информация

1. Местоположение дворовой территории (адресные ориентиры):

*Ивановская ул д. 2 к. 1, 2, 3, 4 (Новогорск)*







2. Площадь обслуживания дворовой территории: 8320.68 (кв.м)

3. Наличие объектов (в том числе благоустройства), расположенных в границах дворовой территории:

- Детская игровая площадка – *да*
- Спортивная площадка – *нет*
- Парковка – *да*
- Зона обслуживания торговым объектом – *нет*
- Озеленение - *да*
- Площадка для выгула животных – *нет*
- Площадка отдыха - *нет*
- Пожарный проезд к школе – *нет*
- Проезжая часть - *да*
- Тротуар - *да*
- Хозяйственная площадка – *нет*

4. Графическое отображение:

Условные обозначения:

	Граница дворовой территории
	Граница обслуживания МБУ «ОГХ»
	Граница обслуживания Управляющей организации
	Граница обслуживания иных юр. лиц
	Граница объекта благоустройства
	Место временного хранения снега

Графическая часть.





# УТВЕРЖДЕНА

Советом депутатов городского  
округа Химки Московской области  
от 28.11.2024 № 39/3

## СХЕМА ГРАНИЦ ПРИЛЕГАЮЩИХ ТЕРРИТОРИЙ Справочная информация

1. Местоположение дворовой территории (адресные ориентиры):

*Ивановская ул д. 8 к. 1, 2 (Новогорск)*







2. Площадь обслуживания дворовой территории: 6020,59 (кв.м)

3. Наличие объектов (в том числе благоустройства), расположенных в границах дворовой территории:

- Детская игровая площадка – *да*
- Спортивная площадка – *нет*
- Парковка – *нет*
- Зона обслуживания торговым объектом – *нет*
- Озеленение - *да*
- Площадка для выгула животных – *нет*
- Площадка отдыха - *нет*
- Пожарный проезд к школе – *нет*
- Проезжая часть - *да*
- Тротуар - *да*
- Хозяйственная площадка – *нет*

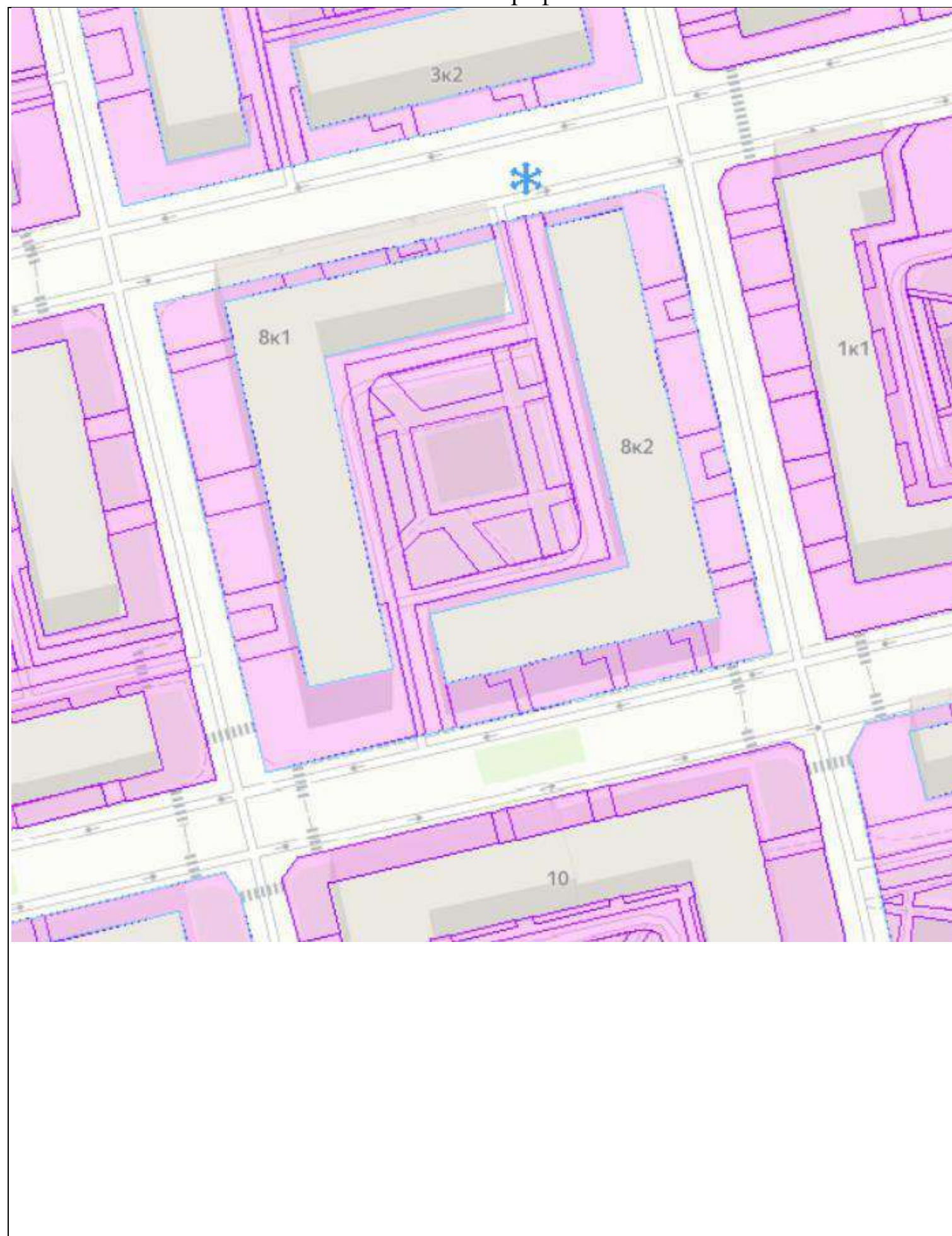
4. Графическое отображение:

Условные обозначения:

	Граница дворовой территории
	Граница обслуживания МБУ «ОГХ»
	Граница обслуживания Управляющей организации
	Граница обслуживания иных юр. лиц
	Граница объекта благоустройства
	Место временного хранения снега



Графическая часть.



# УТВЕРЖДЕНА

Советом депутатов городского  
округа Химки Московской области  
от 28.11.2024 № 39/3

## СХЕМА ГРАНИЦ ПРИЛЕГАЮЩИХ ТЕРРИТОРИЙ

### Справочная информация

1. Местоположение дворовой территории (адресные ориентиры):

*Куркинское ш д. 12, 14, 16 (Новые Химки)*







2. Площадь обслуживания дворовой территории: 20384.3 (кв.м)

3. Наличие объектов (в том числе благоустройства), расположенных в границах дворовой территории:

- Детская игровая площадка – *да*
- Спортивная площадка – *да*
- Парковка – *да*
- Зона обслуживания торговым объектом – *нет*
- Озеленение - *да*
- Площадка для выгула животных – *нет*
- Площадка отдыха - *нет*
- Пожарный проезд к школе – *нет*
- Проезжая часть - *да*
- Тротуар - *да*
- Хозяйственная площадка – *нет*

4. Графическое отображение:

Условные обозначения:

	Граница дворовой территории
	Граница обслуживания МБУ «ОГХ»
	Граница обслуживания Управляющей организации
	Граница обслуживания иных юр. лиц
	Граница объекта благоустройства
	Место временного хранения снега

Графическая часть.



# УТВЕРЖДЕНА

Советом депутатов городского  
округа Химки Московской области  
от 28.11.2024 № 39/3

## СХЕМА ГРАНИЦ ПРИЛЕГАЮЩИХ ТЕРРИТОРИЙ

### Справочная информация

1. Местоположение дворовой территории (адресные ориентиры):

*Ленина ул д. 33, Первомайская ул д. 11, 13, 15, 17 (Сходня)*







2. Площадь обслуживания дворовой территории: 13390.87 (кв.м)

3. Наличие объектов (в том числе благоустройства), расположенных в границах дворовой территории:

- Детская игровая площадка – *да*
- Спортивная площадка – *да*
- Парковка – *да*
- Зона обслуживания торговым объектом – *нет*
- Озеленение - *да*
- Площадка для выгула животных – *нет*
- Площадка отдыха - *да*
- Пожарный проезд к школе – *нет*
- Проезжая часть - *да*
- Тротуар - *да*
- Хозяйственная площадка – *нет*

4. Графическое отображение:

Условные обозначения:

	Граница дворовой территории
	Граница обслуживания МБУ «ОГХ»
	Граница обслуживания Управляющей организации
	Граница обслуживания иных юр. лиц
	Граница объекта благоустройства
	Место временного хранения снега



Графическая часть.



# УТВЕРЖДЕНА

Советом депутатов городского  
округа Химки Московской области  
от 28.11.2024 № 39/3

## СХЕМА ГРАНИЦ ПРИЛЕГАЮЩИХ ТЕРРИТОРИЙ

### Справочная информация

1. Местоположение дворовой территории (адресные ориентиры):

*Тепличный проезд д. 4, 5, 6, 7, 8 (Подрезково)*







2. Площадь обслуживания дворовой территории: 23044.81 (кв.м)

3. Наличие объектов (в том числе благоустройства), расположенных в границах дворовой территории:

- Детская игровая площадка – *да*
- Спортивная площадка – *нет*
- Парковка – *да*
- Зона обслуживания торговым объектом – *нет*
- Озеленение - *да*
- Площадка для выгула животных – *нет*
- Площадка отдыха - *нет*
- Пожарный проезд к школе – *нет*
- Проезжая часть - *да*
- Тротуар - *да*
- Хозяйственная площадка – *нет*

4. Графическое отображение:

Условные обозначения:

	Граница дворовой территории
	Граница обслуживания МБУ «ОГХ»
	Граница обслуживания Управляющей организации
	Граница обслуживания иных юр. лиц
	Граница объекта благоустройства
	Место временного хранения снега



Графическая часть.



# УТВЕРЖДЕНА

Советом депутатов городского  
округа Химки Московской области  
от 28.11.2024 № 39/3

## СХЕМА ГРАНИЦ ПРИЛЕГАЮЩИХ ТЕРРИТОРИЙ

### Справочная информация

1. Местоположение дворовой территории (адресные ориентиры):

*Тепличный проезд д. 4, 5, 6, 7, 8 (Подрезково)*







2. Площадь обслуживания дворовой территории: 23044.81 (кв.м)

3. Наличие объектов (в том числе благоустройства), расположенных в границах дворовой территории:

- Детская игровая площадка – *да*
- Спортивная площадка – *нет*
- Парковка – *да*
- Зона обслуживания торговым объектом – *нет*
- Озеленение - *да*
- Площадка для выгула животных – *нет*
- Площадка отдыха - *нет*
- Пожарный проезд к школе – *нет*
- Проезжая часть - *да*
- Тротуар - *да*
- Хозяйственная площадка – *нет*

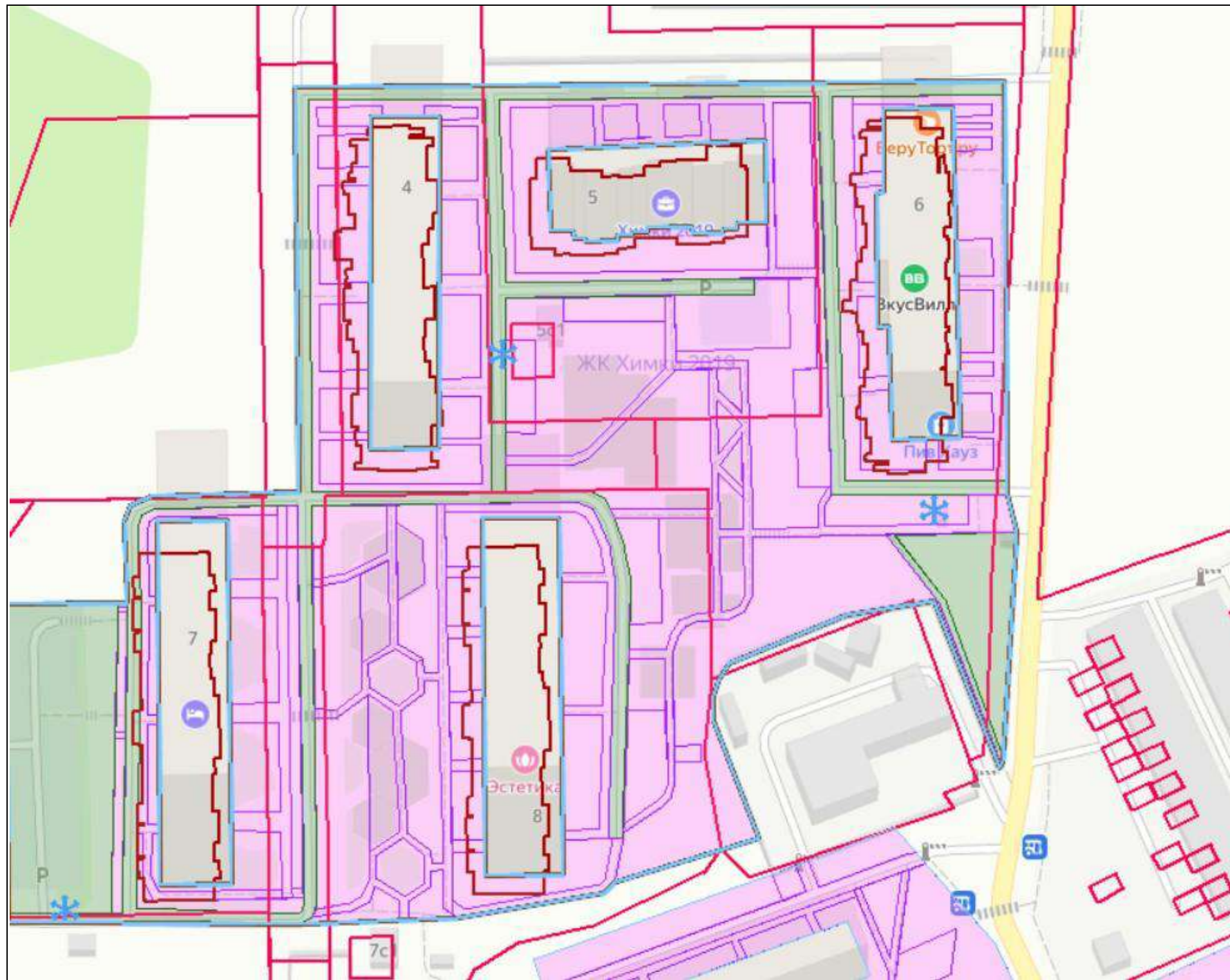
4. Графическое отображение:

Условные обозначения:

	Граница дворовой территории
	Граница обслуживания МБУ «ОГХ»
	Граница обслуживания Управляющей организации
	Граница обслуживания иных юр. лиц
	Граница объекта благоустройства
	Место временного хранения снега



Графическая часть.



# УТВЕРЖДЕНА

Советом депутатов городского  
округа Химки Московской области  
от 28.11.2024 № 39/3

## СХЕМА ГРАНИЦ ПРИЛЕГАЮЩИХ ТЕРРИТОРИЙ

### Справочная информация

1. Местоположение дворовой территории (адресные ориентиры):

*Тюкова ул д. 10, 12, Новая ул д. 1 (Сходня)*







2. Площадь обслуживания дворовой территории: 12015.51 (кв.м)

3. Наличие объектов (в том числе благоустройства), расположенных в границах дворовой территории:

- Детская игровая площадка – *да*
- Спортивная площадка – *нет*
- Парковка – *да*
- Зона обслуживания торговым объектом – *нет*
- Озеленение - *да*
- Площадка для выгула животных – *нет*
- Площадка отдыха - *да*
- Пожарный проезд к школе – *нет*
- Проезжая часть - *да*
- Тротуар - *да*
- Хозяйственная площадка – *да*

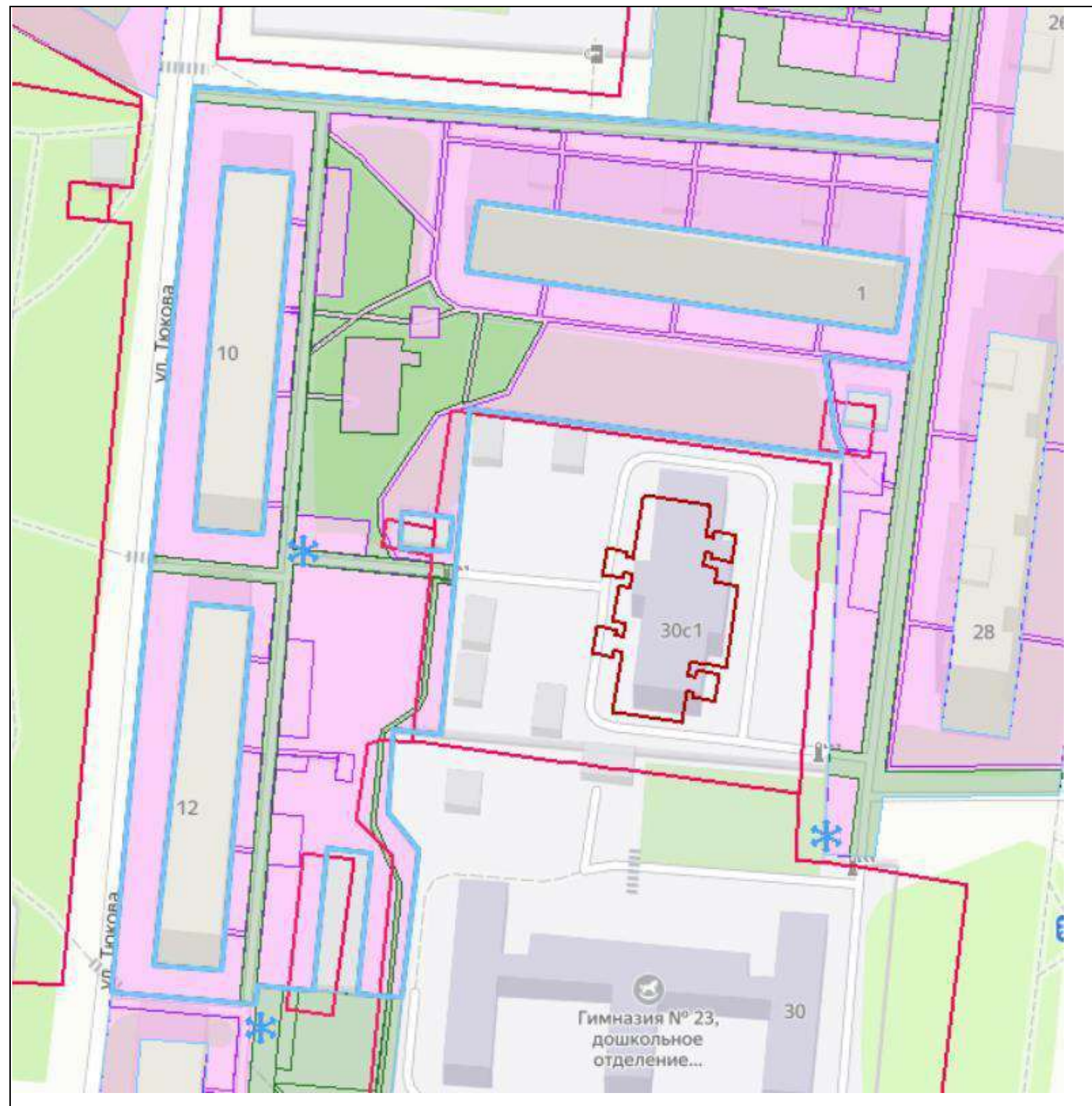
4. Графическое отображение:

Условные обозначения:

	Граница дворовой территории
	Граница обслуживания МБУ «ОГХ»
	Граница обслуживания Управляющей организации
	Граница обслуживания иных юр. лиц
	Граница объекта благоустройства
	Место временного хранения снега



Графическая часть.



# УТВЕРЖДЕНА

Советом депутатов городского  
округа Химки Московской области  
от 28.11.2024 № 39/3

## СХЕМА ГРАНИЦ ПРИЛЕГАЮЩИХ ТЕРРИТОРИЙ

### Справочная информация

1. Местоположение дворовой территории (адресные ориентиры):

*Фрунзе ул д. 12, Папанина ул д. 11 (Сходня)*







2. Площадь обслуживания дворовой территории: *3158.88* (кв.м)

3. Наличие объектов (в том числе благоустройства), расположенных в границах дворовой территории:

- Детская игровая площадка – *нет*
- Спортивная площадка – *нет*
- Парковка – *да*
- Зона обслуживания торговым объектом – *нет*
- Озеленение - *да*
- Площадка для выгула животных – *нет*
- Площадка отдыха - *нет*
- Пожарный проезд к школе – *нет*
- Проезжая часть - *да*
- Тротуар - *да*
- Хозяйственная площадка – *нет*

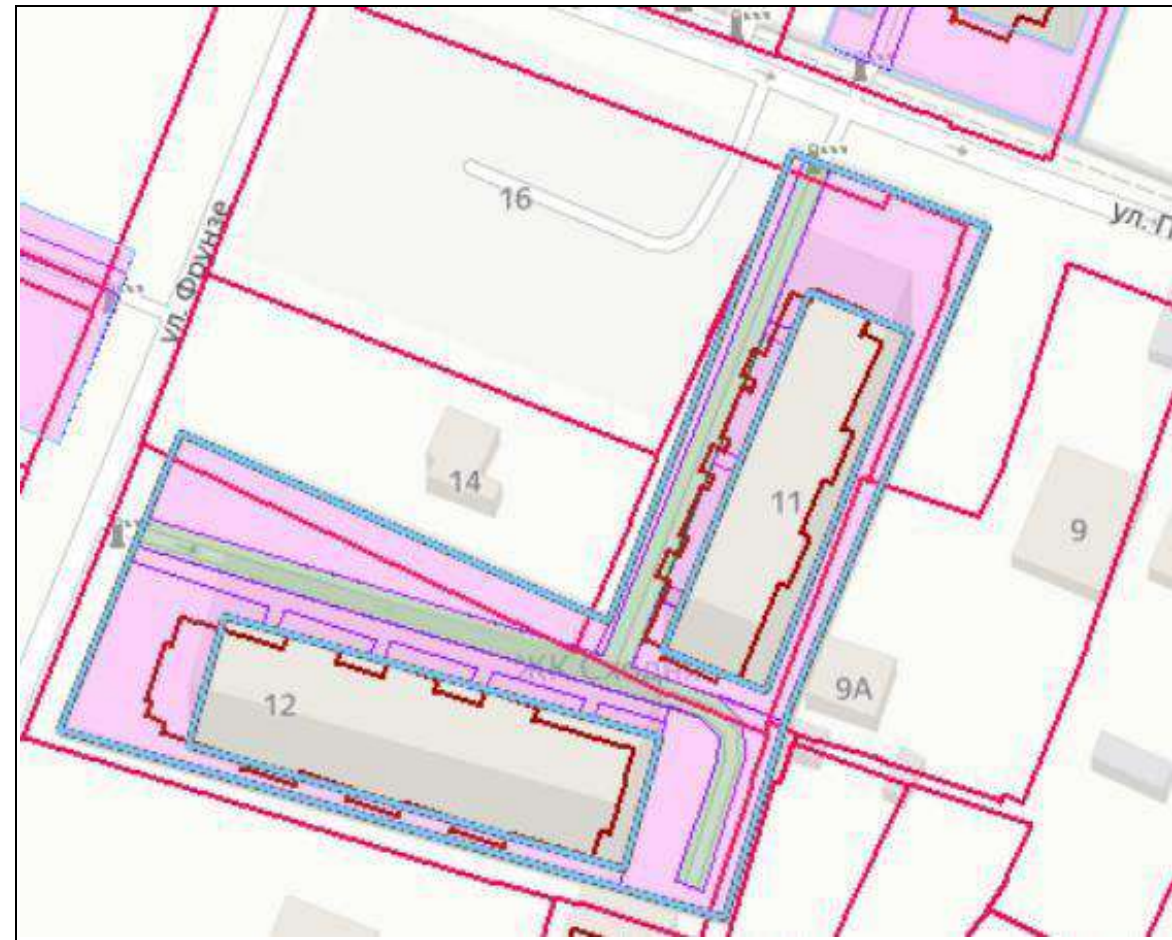
4. Графическое отображение:

Условные обозначения:

	Граница дворовой территории
	Граница обслуживания МБУ «ОГХ»
	Граница обслуживания Управляющей организации
	Граница обслуживания иных юр. лиц
	Граница объекта благоустройства
	Место временного хранения снега



Графическая часть.



# УТВЕРЖДЕНА

Советом депутатов городского  
округа Химки Московской области  
от 28.11.2024 № 39/3

## СХЕМА ГРАНИЦ ПРИЛЕГАЮЩИХ ТЕРРИТОРИЙ

### Справочная информация

1. Местоположение дворовой территории (адресные ориентиры):

*Фрунзе ул д. 13 (Сходня) (блокированная застройка)*







2. Площадь обслуживания дворовой территории: 1753.69 (кв.м)

3. Наличие объектов (в том числе благоустройства), расположенных в границах дворовой территории:

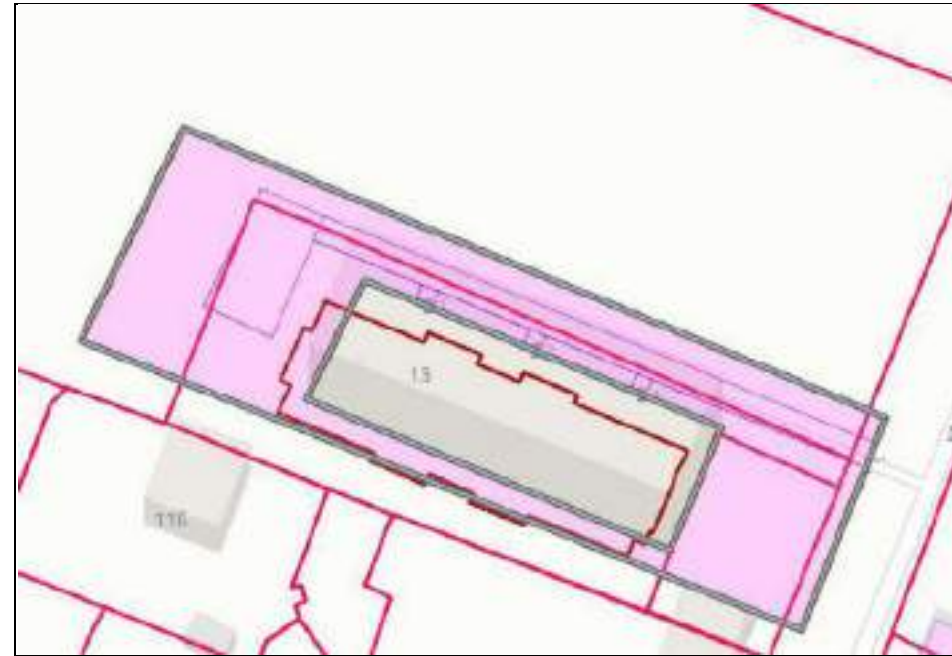
- Детская игровая площадка – *нет*
- Спортивная площадка – *нет*
- Парковка – *да*
- Зона обслуживания торговым объектом – *нет*
- Озеленение - *да*
- Площадка для выгула животных – *нет*
- Площадка отдыха - *нет*
- Пожарный проезд к школе – *нет*
- Проезжая часть - *да*
- Тротуар - *да*
- Хозяйственная площадка – *нет*

4. Графическое отображение:

Условные обозначения:

	Граница дворовой территории
	Граница обслуживания МБУ «ОГХ»
	Граница обслуживания Управляющей организации
	Граница обслуживания иных юр. лиц
	Граница объекта благоустройства
	Место временного хранения снега

Графическая часть.



# УТВЕРЖДЕНА

Советом депутатов городского  
округа Химки Московской области  
от 28.11.2024 № 39/3

## СХЕМА ГРАНИЦ ПРИЛЕГАЮЩИХ ТЕРРИТОРИЙ

### Справочная информация

1. Местоположение дворовой территории (адресные ориентиры):

*Фрунзе ул д. 36, 38, 42А (Сходня)*







2. Площадь обслуживания дворовой территории: 9457.31 (кв.м)

3. Наличие объектов (в том числе благоустройства), расположенных в границах дворовой территории:

- Детская игровая площадка – *да*
- Спортивная площадка – *да*
- Парковка – *да*
- Зона обслуживания торговым объектом – *нет*
- Озеленение - *да*
- Площадка для выгула животных – *нет*
- Площадка отдыха - *нет*
- Пожарный проезд к школе – *нет*
- Проезжая часть - *да*
- Тротуар - *да*
- Хозяйственная площадка – *нет*

4. Графическое отображение:

Условные обозначения:

	Граница дворовой территории
	Граница обслуживания МБУ «ОГХ»
	Граница обслуживания Управляющей организации
	Граница обслуживания иных юр. лиц
	Граница объекта благоустройства
	Место временного хранения снега



Графическая часть.



# УТВЕРЖДЕНА

Советом депутатов городского  
округа Химки Московской области  
от 28.11.2024 № 39/3

## СХЕМА ГРАНИЦ ПРИЛЕГАЮЩИХ ТЕРРИТОРИЙ

### Справочная информация

1. Местоположение дворовой территории (адресные ориентиры):

*Центральная ул д. 3, 7 (Подрезково) (блокированная застройка)*







2. Площадь обслуживания дворовой территории: 11320.61 (кв.м)

3. Наличие объектов (в том числе благоустройства), расположенных в границах дворовой территории:

- Детская игровая площадка – *да*
- Спортивная площадка – *нет*
- Парковка – *да*
- Зона обслуживания торговым объектом – *нет*
- Озеленение - *да*
- Площадка для выгула животных – *нет*
- Площадка отдыха - *нет*
- Пожарный проезд к школе – *нет*
- Проезжая часть - *да*
- Тротуар - *да*
- Хозяйственная площадка – *нет*

4. Графическое отображение:

Условные обозначения:

	Граница дворовой территории
	Граница обслуживания МБУ «ОГХ»
	Граница обслуживания Управляющей организации
	Граница обслуживания иных юр. лиц
	Граница объекта благоустройства
	Место временного хранения снега



Графическая часть.



# УТВЕРЖДЕНА

Советом депутатов городского  
округа Химки Московской области  
от 28.11.2024 № 39/3

## СХЕМА ГРАНИЦ ПРИЛЕГАЮЩИХ ТЕРРИТОРИЙ

### Справочная информация

1. Местоположение дворовой территории (адресные ориентиры):

*Центральная ул д. 4 к. 1 (Подрезково)*







2. Площадь обслуживания дворовой территории: 7200.51 (кв.м)

3. Наличие объектов (в том числе благоустройства), расположенных в границах дворовой территории:

- Детская игровая площадка – *да*
- Спортивная площадка – *да*
- Парковка – *да*
- Зона обслуживания торговым объектом – *нет*
- Озеленение - *да*
- Площадка для выгула животных – *нет*
- Площадка отдыха - *нет*
- Пожарный проезд к школе – *нет*
- Проезжая часть - *да*
- Тротуар - *да*
- Хозяйственная площадка – *нет*

4. Графическое отображение:

Условные обозначения:

	Граница дворовой территории
	Граница обслуживания МБУ «ОГХ»
	Граница обслуживания Управляющей организации
	Граница обслуживания иных юр. лиц
	Граница объекта благоустройства
	Место временного хранения снега



Графическая часть.



# УТВЕРЖДЕНА

Советом депутатов городского  
округа Химки Московской области  
от 28.11.2024 № 39/3

## СХЕМА ГРАНИЦ ПРИЛЕГАЮЩИХ ТЕРРИТОРИЙ

### Справочная информация

1. Местоположение дворовой территории (адресные ориентиры):

*Центральная ул д. 4А, 4Г (Подрезково)*







2. Площадь обслуживания дворовой территории: 5659.79 (кв.м)

3. Наличие объектов (в том числе благоустройства), расположенных в границах дворовой территории:

- Детская игровая площадка – *да*
- Спортивная площадка – *нет*
- Парковка – *да*
- Зона обслуживания торговым объектом – *нет*
- Озеленение - *да*
- Площадка для выгула животных – *нет*
- Площадка отдыха - *нет*
- Пожарный проезд к школе – *нет*
- Проезжая часть - *да*
- Тротуар - *да*
- Хозяйственная площадка – *нет*

4. Графическое отображение:

Условные обозначения:

	Граница дворовой территории
	Граница обслуживания МБУ «ОГХ»
	Граница обслуживания Управляющей организации
	Граница обслуживания иных юр. лиц
	Граница объекта благоустройства
	Место временного хранения снега

Графическая часть.



# УТВЕРЖДЕНА

Советом депутатов городского  
округа Химки Московской области  
от 28.11.2024 № 39/3

## СХЕМА ГРАНИЦ ПРИЛЕГАЮЩИХ ТЕРРИТОРИЙ

### Справочная информация

1. Местоположение дворовой территории (адресные ориентиры):

*Центральная ул д. 6 к. 1, 2 (Подрезково)*







2. Площадь обслуживания дворовой территории: 10424.02 (кв.м)

3. Наличие объектов (в том числе благоустройства), расположенных в границах дворовой территории:

- Детская игровая площадка – *да*
- Спортивная площадка – *да*
- Парковка – *нет*
- Зона обслуживания торговым объектом – *нет*
- Озеленение - *да*
- Площадка для выгула животных – *нет*
- Площадка отдыха - *нет*
- Пожарный проезд к школе – *нет*
- Проезжая часть - *да*
- Тротуар - *да*
- Хозяйственная площадка – *нет*

4. Графическое отображение:

Условные обозначения:

	Граница дворовой территории
	Граница обслуживания МБУ «ОГХ»
	Граница обслуживания Управляющей организации
	Граница обслуживания иных юр. лиц
	Граница объекта благоустройства
	Место временного хранения снега



Графическая часть.



# УТВЕРЖДЕНА

Советом депутатов городского  
округа Химки Московской области  
от 28.11.2024 № 39/3

## СХЕМА ГРАНИЦ ПРИЛЕГАЮЩИХ ТЕРРИТОРИЙ

### Справочная информация

1. Местоположение дворовой территории (адресные ориентиры):

*Чайковского ул д. 1, 3, 5 (Левый Берег) (блокированная застройка)*







2. Площадь обслуживания дворовой территории: 11630.21 (кв.м)

3. Наличие объектов (в том числе благоустройства), расположенных в границах дворовой территории:

- Детская игровая площадка – *да*
- Спортивная площадка – *нет*
- Парковка – *да*
- Зона обслуживания торговым объектом – *нет*
- Озеленение - *да*
- Площадка для выгула животных – *нет*
- Площадка отдыха - *нет*
- Пожарный проезд к школе – *нет*
- Проезжая часть - *да*
- Тротуар - *да*
- Хозяйственная площадка – *нет*

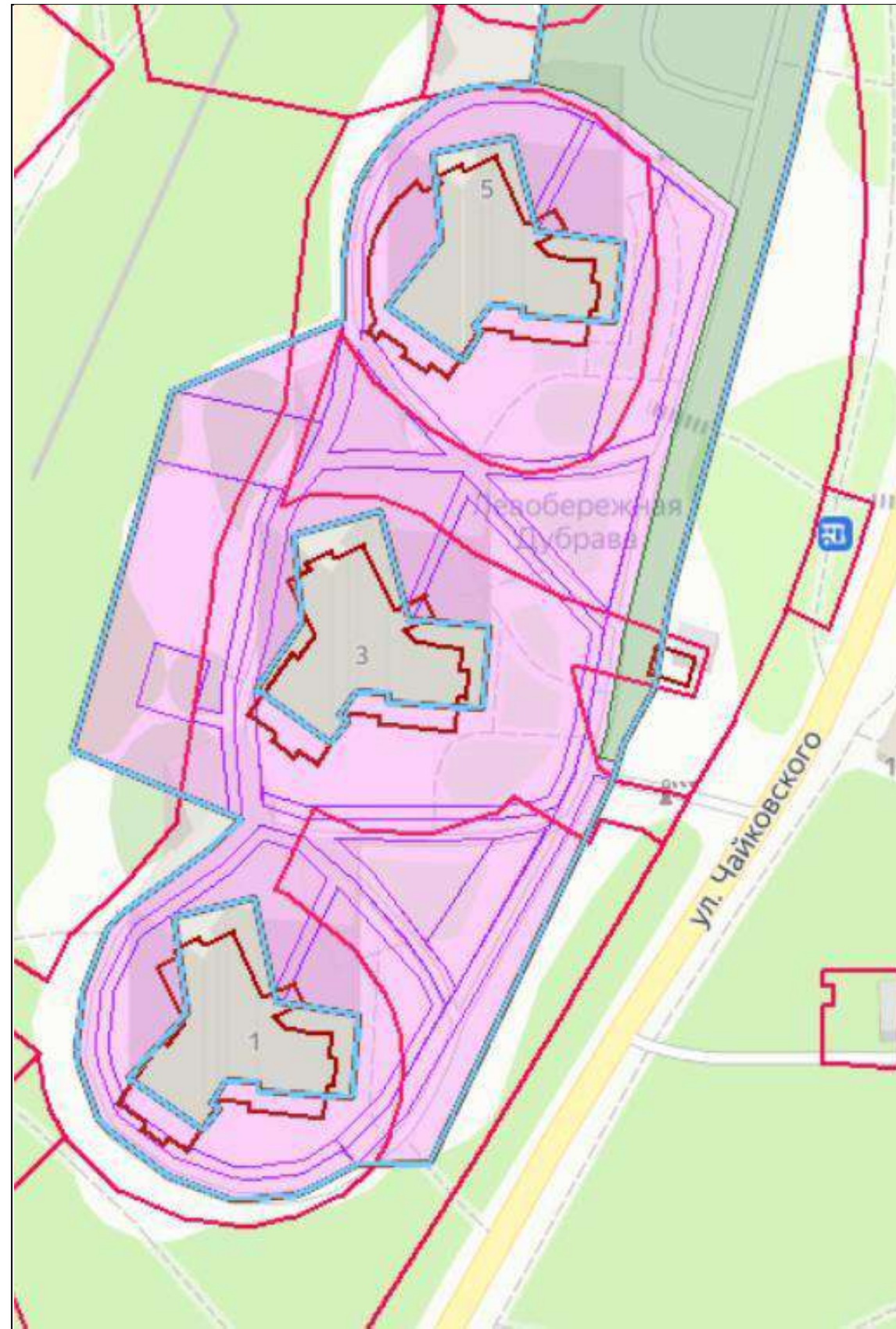
4. Графическое отображение:

Условные обозначения:

	Граница дворовой территории
	Граница обслуживания МБУ «ОГХ»
	Граница обслуживания Управляющей организации
	Граница обслуживания иных юр. лиц
	Граница объекта благоустройства
	Место временного хранения снега



Графическая часть. Масштаб 1:1000



# УТВЕРЖДЕНА

Советом депутатов городского  
округа Химки Московской области  
от 28.11.2024 № 39/3

## СХЕМА ГРАНИЦ ПРИЛЕГАЮЩИХ ТЕРРИТОРИЙ

### Справочная информация

1. Местоположение дворовой территории (адресные ориентиры):

*Чапаева ул д. 3, 5 (Сходня)*







2. Площадь обслуживания дворовой территории: 9899.31 (кв.м)

3. Наличие объектов (в том числе благоустройства), расположенных в границах дворовой территории:

- Детская игровая площадка – *да*
- Спортивная площадка – *да*
- Парковка – *да*
- Зона обслуживания торговым объектом – *нет*
- Озеленение - *да*
- Площадка для выгула животных – *нет*
- Площадка отдыха - *нет*
- Пожарный проезд к школе – *нет*
- Проезжая часть - *да*
- Тротуар - *да*
- Хозяйственная площадка – *да*

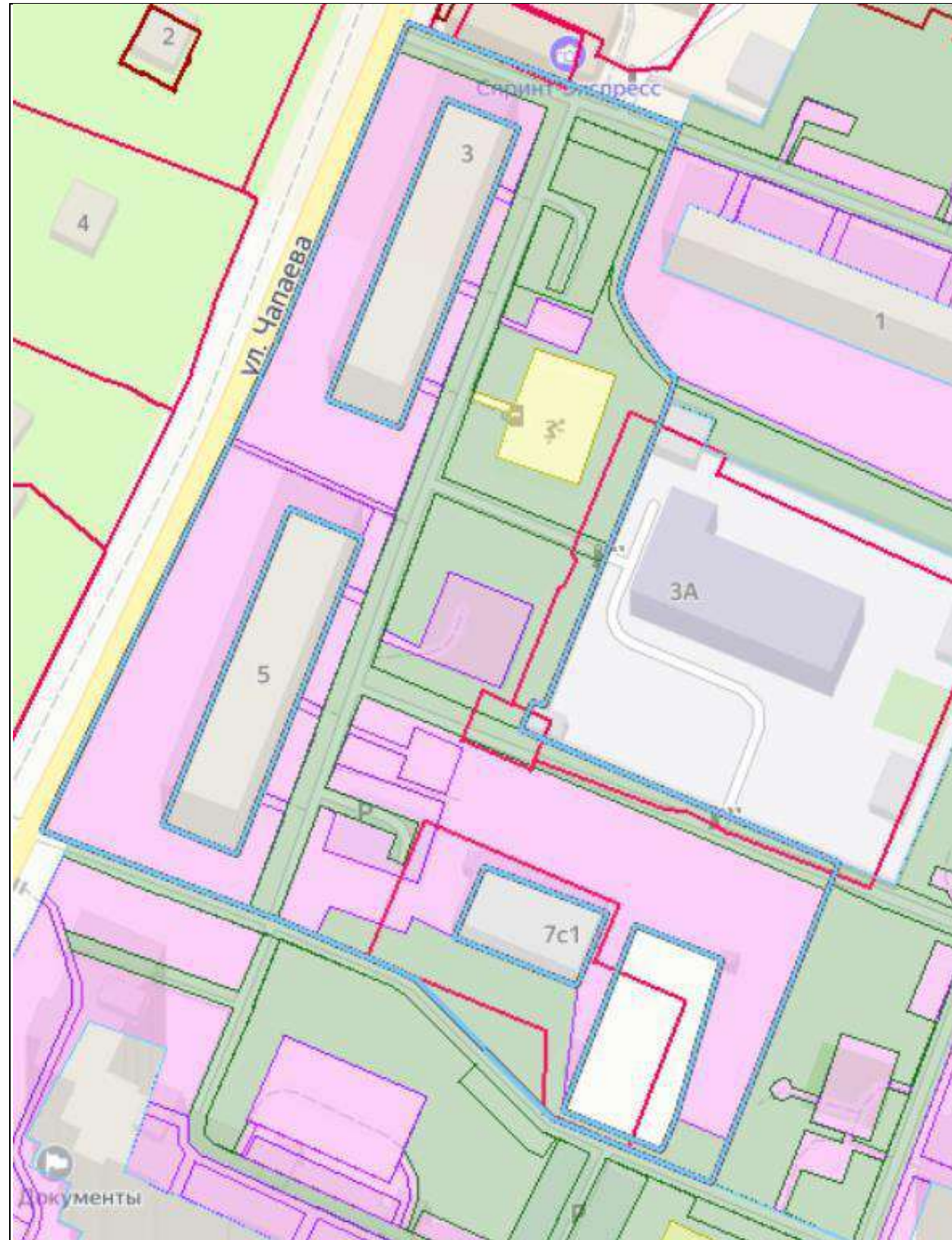
4. Графическое отображение:

Условные обозначения:

	Граница дворовой территории
	Граница обслуживания МБУ «ОГХ»
	Граница обслуживания Управляющей организации
	Граница обслуживания иных юр. лиц
	Граница объекта благоустройства
	Место временного хранения снега



Графическая часть.



# УТВЕРЖДЕНА

Советом депутатов городского  
округа Химки Московской области  
от 28.11.2024 № 39/3

## СХЕМА ГРАНИЦ ПРИЛЕГАЮЩИХ ТЕРРИТОРИЙ

### Справочная информация

1. Местоположение дворовой территории (адресные ориентиры):

*Чапаева ул д. 5, 5А (Старые Химки) (блокированная застройка)*







2. Площадь обслуживания дворовой территории: 9530.14 (кв.м)

3. Наличие объектов (в том числе благоустройства), расположенных в границах дворовой территории:

- Детская игровая площадка – *да*
- Спортивная площадка – *да*
- Парковка – *да*
- Зона обслуживания торговым объектом – *нет*
- Озеленение - *да*
- Площадка для выгула животных – *нет*
- Площадка отдыха - *нет*
- Пожарный проезд к школе – *нет*
- Проезжая часть - *да*
- Тротуар - *да*
- Хозяйственная площадка – *нет*

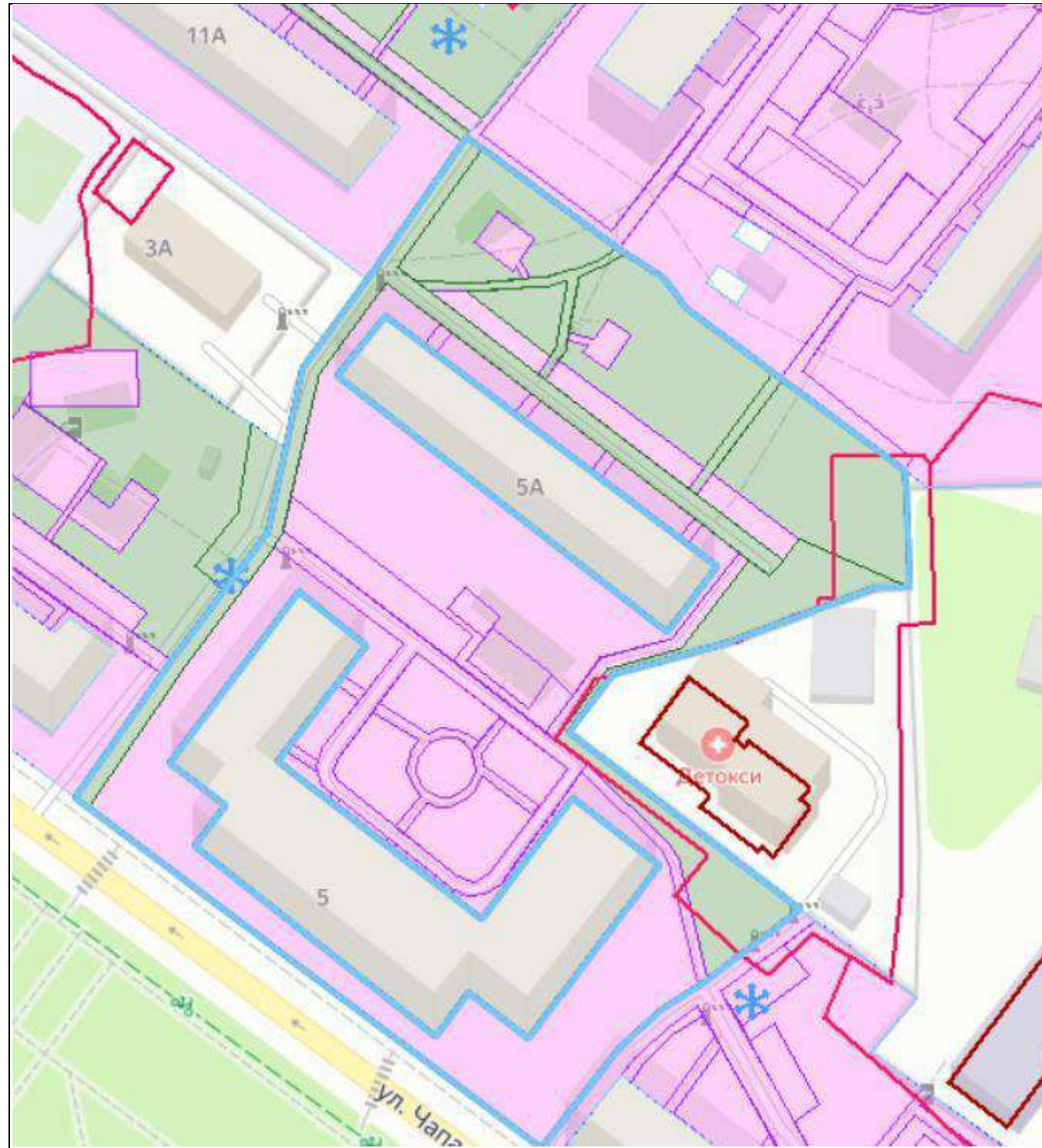
4. Графическое отображение:

Условные обозначения:

	Граница дворовой территории
	Граница обслуживания МБУ «ОГХ»
	Граница обслуживания Управляющей организации
	Граница обслуживания иных юр. лиц
	Граница объекта благоустройства
	Место временного хранения снега



Графическая часть.



# УТВЕРЖДЕНА

Советом депутатов городского  
округа Химки Московской области  
от 28.11.2024 № 39/3

## СХЕМА ГРАНИЦ ПРИЛЕГАЮЩИХ ТЕРРИТОРИЙ

### Справочная информация

1. Местоположение дворовой территории (адресные ориентиры):

*Чапаева ул д. 7 (Сходня)*







2. Площадь обслуживания дворовой территории: 10397.7 (кв.м)

3. Наличие объектов (в том числе благоустройства), расположенных в границах дворовой территории:

- Детская игровая площадка – *да*
- Спортивная площадка – *да*
- Парковка – *да*
- Зона обслуживания торговым объектом – *нет*
- Озеленение - *да*
- Площадка для выгула животных – *нет*
- Площадка отдыха - *нет*
- Пожарный проезд к школе – *нет*
- Проезжая часть - *да*
- Тротуар - *да*
- Хозяйственная площадка – *нет*

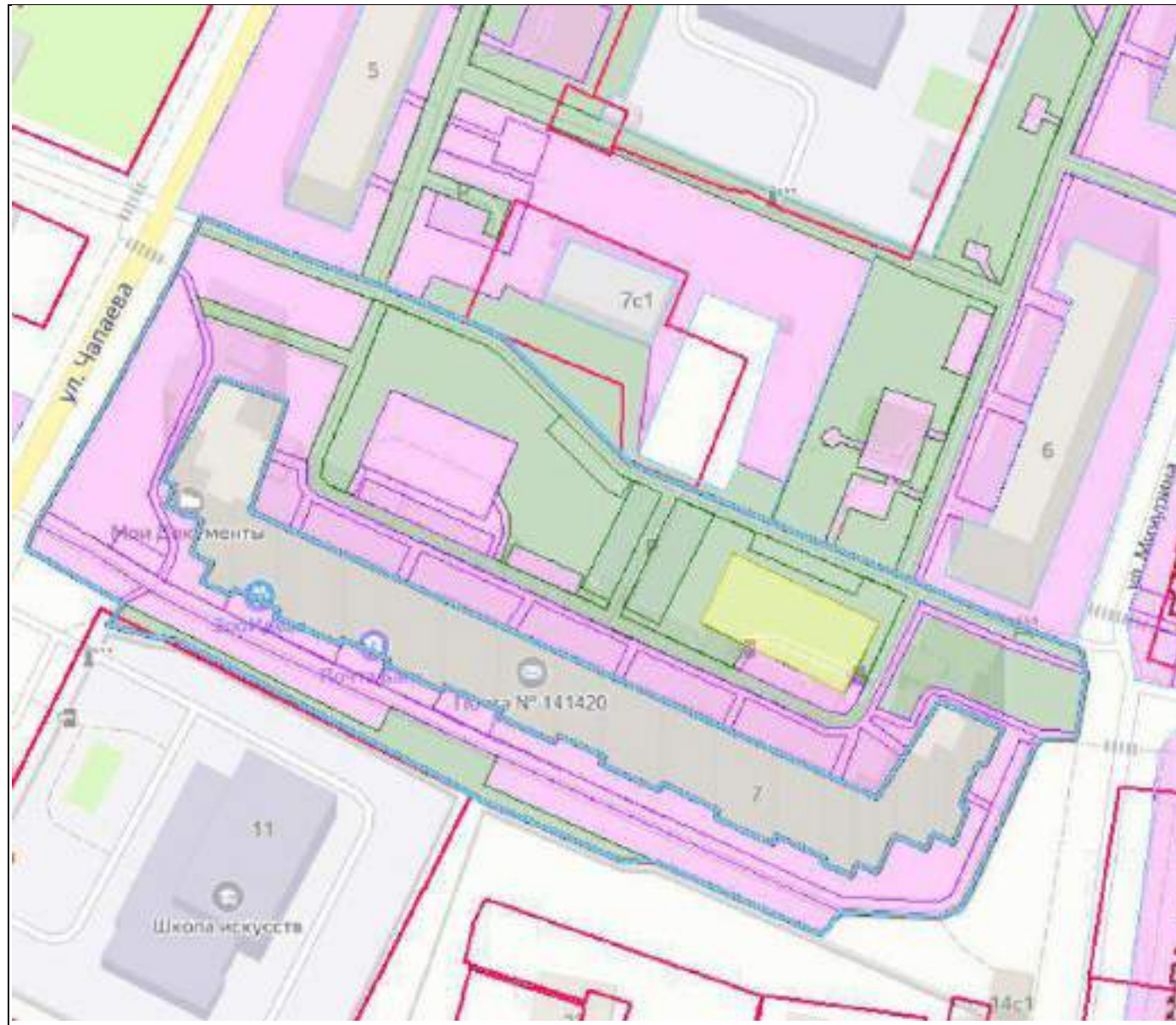
4. Графическое отображение:

Условные обозначения:

	Граница дворовой территории
	Граница обслуживания МБУ «ОГХ»
	Граница обслуживания Управляющей организации
	Граница обслуживания иных юр. лиц
	Граница объекта благоустройства
	Место временного хранения снега



Графическая часть.



# УТВЕРЖДЕНА

Советом депутатов городского  
округа Химки Московской области  
от 28.11.2024 № 39/3

## СХЕМА ГРАНИЦ ПРИЛЕГАЮЩИХ ТЕРРИТОРИЙ

### Справочная информация

1. Местоположение дворовой территории (адресные ориентиры):

*Чапаева ул д. 10 (Сходня) (блокированная застройка)*







2. Площадь обслуживания дворовой территории: 1226.04 (кв.м)

3. Наличие объектов (в том числе благоустройства), расположенных в границах дворовой территории:

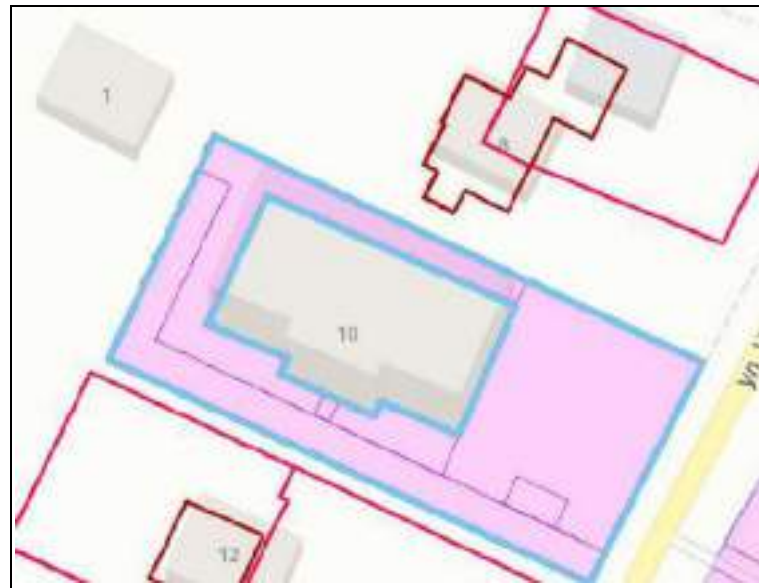
- Детская игровая площадка – *нет*
- Спортивная площадка – *нет*
- Парковка – *да*
- Зона обслуживания торговым объектом – *нет*
- Озеленение - *да*
- Площадка для выгула животных – *нет*
- Площадка отдыха - *нет*
- Пожарный проезд к школе – *нет*
- Проезжая часть - *да*
- Тротуар - *да*
- Хозяйственная площадка – *нет*

4. Графическое отображение:

Условные обозначения:

	Граница дворовой территории
	Граница обслуживания МБУ «ОГХ»
	Граница обслуживания Управляющей организации
	Граница обслуживания иных юр. лиц
	Граница объекта благоустройства
	Место временного хранения снега

Графическая часть.



# УТВЕРЖДЕНА

Советом депутатов городского  
округа Химки Московской области  
от 28.11.2024 № 39/3

## СХЕМА ГРАНИЦ ПРИЛЕГАЮЩИХ ТЕРРИТОРИЙ

### Справочная информация

1. Местоположение дворовой территории (адресные ориентиры):

*Чапаева ул д. 17 (Сходня)*







2. Площадь обслуживания дворовой территории: 5352.74 (кв.м)

3. Наличие объектов (в том числе благоустройства), расположенных в границах дворовой территории:

- Детская игровая площадка – *да*
- Спортивная площадка – *нет*
- Парковка – *да*
- Зона обслуживания торговым объектом – *нет*
- Озеленение - *да*
- Площадка для выгула животных – *нет*
- Площадка отдыха - *нет*
- Пожарный проезд к школе – *нет*
- Проезжая часть - *да*
- Тротуар - *да*
- Хозяйственная площадка – *нет*

4. Графическое отображение:

Условные обозначения:

	Граница дворовой территории
	Граница обслуживания МБУ «ОГХ»
	Граница обслуживания Управляющей организации
	Граница обслуживания иных юр. лиц
	Граница объекта благоустройства
	Место временного хранения снега



Графическая часть.



# УТВЕРЖДЕНА

Советом депутатов городского  
округа Химки Московской области  
от 28.11.2024 № 39/3

## СХЕМА ГРАНИЦ ПРИЛЕГАЮЩИХ ТЕРРИТОРИЙ

### Справочная информация

1. Местоположение дворовой территории (адресные ориентиры):

*Чапаева ул д. 21 (Сходня)*







2. Площадь обслуживания дворовой территории: 5597.98 (кв.м)

3. Наличие объектов (в том числе благоустройства), расположенных в границах дворовой территории:

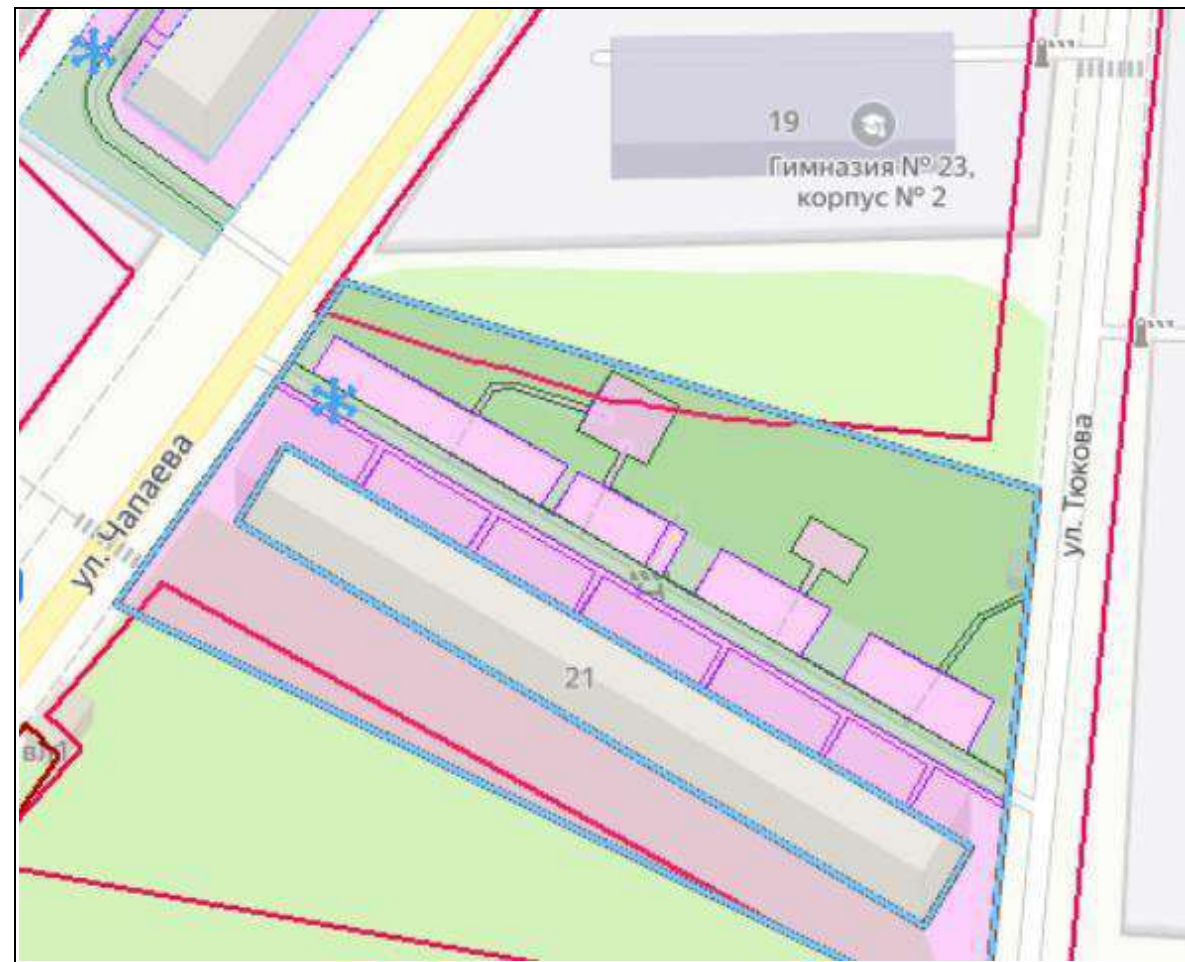
- Детская игровая площадка – *да*
- Спортивная площадка – *нет*
- Парковка – *да*
- Зона обслуживания торговым объектом – *нет*
- Озеленение - *да*
- Площадка для выгула животных – *нет*
- Площадка отдыха - *да*
- Пожарный проезд к школе – *нет*
- Проезжая часть - *да*
- Тротуар - *да*
- Хозяйственная площадка – *да*

4. Графическое отображение:

Условные обозначения:

	Граница дворовой территории
	Граница обслуживания МБУ «ОГХ»
	Граница обслуживания Управляющей организации
	Граница обслуживания иных юр. лиц
	Граница объекта благоустройства
	Место временного хранения снега

Графическая часть.



# УТВЕРЖДЕНА

Советом депутатов городского  
округа Химки Московской области  
от 28.11.2024 № 39/3

## СХЕМА ГРАНИЦ ПРИЛЕГАЮЩИХ ТЕРРИТОРИЙ

### Справочная информация

1. Местоположение дворовой территории (адресные ориентиры):

*Чапаева ул д. 22/1 (Сходня)*







2. Площадь обслуживания дворовой территории: 1612.03 (кв.м)

3. Наличие объектов (в том числе благоустройства), расположенных в границах дворовой территории:

- Детская игровая площадка – *нет*
- Спортивная площадка – *нет*
- Парковка – *да*
- Зона обслуживания торговым объектом – *нет*
- Озеленение - *да*
- Площадка для выгула животных – *нет*
- Площадка отдыха - *нет*
- Пожарный проезд к школе – *нет*
- Проезжая часть - *да*
- Тротуар - *да*
- Хозяйственная площадка – *нет*

4. Графическое отображение:

Условные обозначения:

	Граница дворовой территории
	Граница обслуживания МБУ «ОГХ»
	Граница обслуживания Управляющей организации
	Граница обслуживания иных юр. лиц
	Граница объекта благоустройства
	Место временного хранения снега



Графическая часть.



# УТВЕРЖДЕНА

Советом депутатов городского  
округа Химки Московской области  
от 28.11.2024 № 39/3

## СХЕМА ГРАНИЦ ПРИЛЕГАЮЩИХ ТЕРРИТОРИЙ

### Справочная информация

1. Местоположение дворовой территории (адресные ориентиры):

*Чапаева ул д. 26 (Сходня)*







2. Площадь обслуживания дворовой территории: 3477.67 (кв.м)

3. Наличие объектов (в том числе благоустройства), расположенных в границах дворовой территории:

- Детская игровая площадка – *нет*
- Спортивная площадка – *нет*
- Парковка – *да*
- Зона обслуживания торговым объектом – *нет*
- Озеленение - *да*
- Площадка для выгула животных – *нет*
- Площадка отдыха - *нет*
- Пожарный проезд к школе – *нет*
- Проезжая часть - *да*
- Тротуар - *да*
- Хозяйственная площадка – *да*

4. Графическое отображение:

Условные обозначения:

	Граница дворовой территории
	Граница обслуживания МБУ «ОГХ»
	Граница обслуживания Управляющей организации
	Граница обслуживания иных юр. лиц
	Граница объекта благоустройства
	Место временного хранения снега

Графическая часть.



# УТВЕРЖДЕНА

Советом депутатов городского  
округа Химки Московской области  
от 28.11.2024 № 39/3

## СХЕМА ГРАНИЦ ПРИЛЕГАЮЩИХ ТЕРРИТОРИЙ

### Справочная информация

1. Местоположение дворовой территории (адресные ориентиры):

*Чапаева ул д. 28,30 (Сходня)*







2. Площадь обслуживания дворовой территории: 5209.43 (кв.м)

3. Наличие объектов (в том числе благоустройства), расположенных в границах дворовой территории:

- Детская игровая площадка – *да*
- Спортивная площадка – *нет*
- Парковка – *да*
- Зона обслуживания торговым объектом – *нет*
- Озеленение - *да*
- Площадка для выгула животных – *нет*
- Площадка отдыха - *нет*
- Пожарный проезд к школе – *нет*
- Проезжая часть - *да*
- Тротуар - *да*
- Хозяйственная площадка – *да*

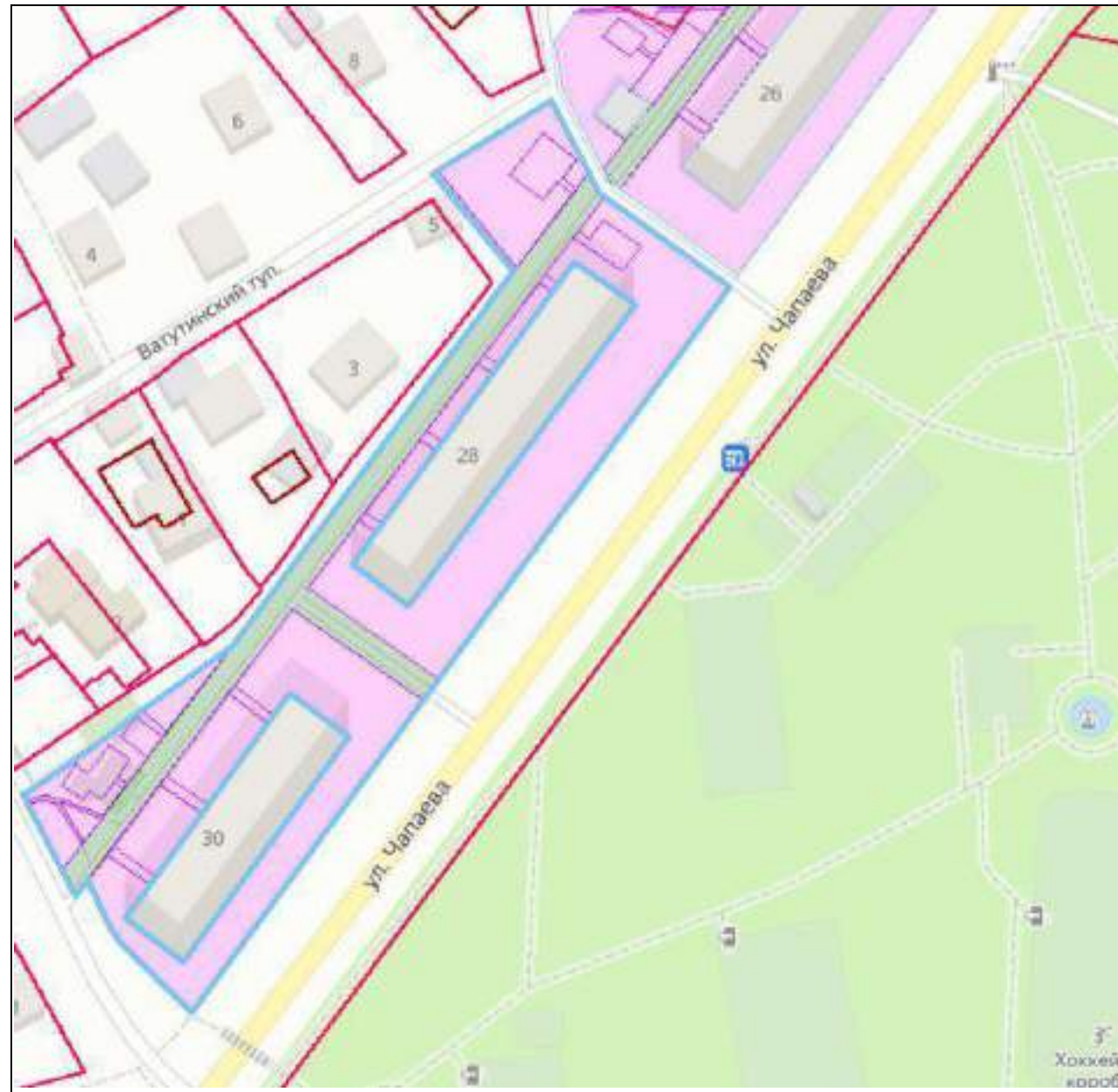
4. Графическое отображение:

Условные обозначения:

	Граница дворовой территории
	Граница обслуживания МБУ «ОГХ»
	Граница обслуживания Управляющей организации
	Граница обслуживания иных юр. лиц
	Граница объекта благоустройства
	Место временного хранения снега



Графическая часть.



# УТВЕРЖДЕНА

Советом депутатов городского  
округа Химки Московской области  
от 28.11.2024 № 39/3

## СХЕМА ГРАНИЦ ПРИЛЕГАЮЩИХ ТЕРРИТОРИЙ

### Справочная информация

1. Местоположение дворовой территории (адресные ориентиры):

*Чёрная грязь деревня д. 1 (Лунёво)*







2. Площадь обслуживания дворовой территории: 1221.98 (кв.м)

3. Наличие объектов (в том числе благоустройства), расположенных в границах дворовой территории:

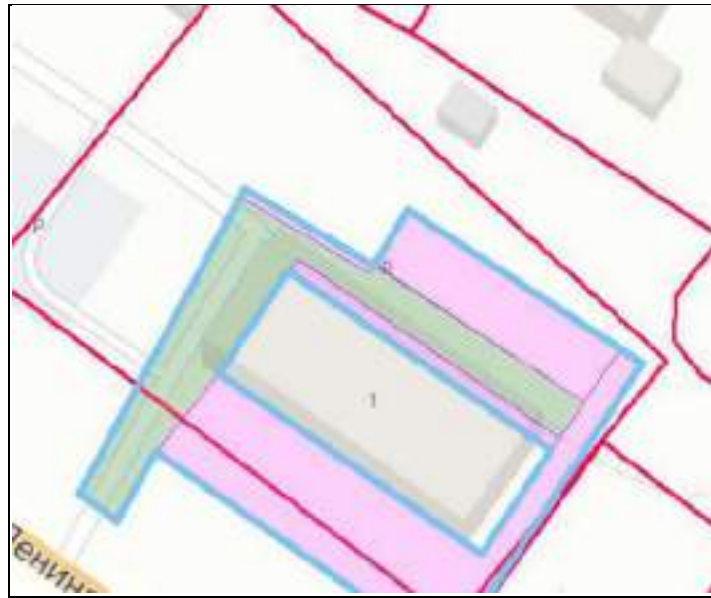
- Детская игровая площадка – *нет*
- Спортивная площадка – *нет*
- Парковка – *да*
- Зона обслуживания торговым объектом – *нет*
- Озеленение - *да*
- Площадка для выгула животных – *нет*
- Площадка отдыха - *нет*
- Пожарный проезд к школе – *нет*
- Проезжая часть - *да*
- Тротуар - *да*
- Хозяйственная площадка – *нет*

4. Графическое отображение:

Условные обозначения:

	Граница дворовой территории
	Граница обслуживания МБУ «ОГХ»
	Граница обслуживания Управляющей организации
	Граница обслуживания иных юр. лиц
	Граница объекта благоустройства
	Место временного хранения снега

Графическая часть.



# УТВЕРЖДЕНА

Советом депутатов городского  
округа Химки Московской области  
от 28.11.2024 № 39/3

## СХЕМА ГРАНИЦ ПРИЛЕГАЮЩИХ ТЕРРИТОРИЙ

### Справочная информация

1. Местоположение дворовой территории (адресные ориентиры):

*Чернышевского ул д. 1, 3 (Старые Химки) (блокированная застройка)*







2. Площадь обслуживания дворовой территории: 20293.22 (кв.м)

3. Наличие объектов (в том числе благоустройства), расположенных в границах дворовой территории:

- Детская игровая площадка – *да*
- Спортивная площадка – *да*
- Парковка – *да*
- Зона обслуживания торговым объектом – *нет*
- Озеленение - *да*
- Площадка для выгула животных – *нет*
- Площадка отдыха - *нет*
- Пожарный проезд к школе – *нет*
- Проезжая часть - *да*
- Тротуар - *да*
- Хозяйственная площадка – *нет*

4. Графическое отображение:

Условные обозначения:

	Граница дворовой территории
	Граница обслуживания МБУ «ОГХ»
	Граница обслуживания Управляющей организации
	Граница обслуживания иных юр. лиц
	Граница объекта благоустройства
	Место временного хранения снега



Графическая часть.



# УТВЕРЖДЕНА

Советом депутатов городского  
округа Химки Московской области  
от 28.11.2024 № 39/3

## СХЕМА ГРАНИЦ ПРИЛЕГАЮЩИХ ТЕРРИТОРИЙ

### Справочная информация

1. Местоположение дворовой территории (адресные ориентиры):

*Чкалова ул д. 4 (Старые Химки)*







2. Площадь обслуживания дворовой территории: 4240.12 (кв.м)

3. Наличие объектов (в том числе благоустройства), расположенных в границах дворовой территории:

- Детская игровая площадка – *да*
- Спортивная площадка – *нет*
- Парковка – *да*
- Зона обслуживания торговым объектом – *нет*
- Озеленение - *да*
- Площадка для выгула животных – *нет*
- Площадка отдыха - *нет*
- Пожарный проезд к школе – *нет*
- Проезжая часть - *да*
- Тротуар - *да*
- Хозяйственная площадка – *нет*

4. Графическое отображение:

Условные обозначения:

	Граница дворовой территории
	Граница обслуживания МБУ «ОГХ»
	Граница обслуживания Управляющей организации
	Граница обслуживания иных юр. лиц
	Граница объекта благоустройства
	Место временного хранения снега

Графическая часть. Масштаб 1:1000



# УТВЕРЖДЕНА

Советом депутатов городского  
округа Химки Московской области  
от 28.11.2024 № 39/3

## СХЕМА ГРАНИЦ ПРИЛЕГАЮЩИХ ТЕРРИТОРИЙ

### Справочная информация

1. Местоположение дворовой территории (адресные ориентиры):

*Шереметьевская ул д. 2 (Клязьма-Старбеево)*







2. Площадь обслуживания дворовой территории: 4330.65 (кв.м)

3. Наличие объектов (в том числе благоустройства), расположенных в границах дворовой территории:

- Детская игровая площадка – *да*
- Спортивная площадка – *нет*
- Парковка – *да*
- Зона обслуживания торговым объектом – *нет*
- Озеленение - *да*
- Площадка для выгула животных – *нет*
- Площадка отдыха - *нет*
- Пожарный проезд к школе – *нет*
- Проезжая часть - *да*
- Тротуар - *да*
- Хозяйственная площадка – *нет*

4. Графическое отображение:

Условные обозначения:

	Граница дворовой территории
	Граница обслуживания МБУ «ОГХ»
	Граница обслуживания Управляющей организации
	Граница обслуживания иных юр. лиц
	Граница объекта благоустройства
	Место временного хранения снега



Графическая часть.



# УТВЕРЖДЕНА

Советом депутатов городского  
округа Химки Московской области  
от 28.11.2024 № 39/3

## СХЕМА ГРАНИЦ ПРИЛЕГАЮЩИХ ТЕРРИТОРИЙ

### Справочная информация

1. Местоположение дворовой территории (адресные ориентиры):

*Школьный мкр д. 78, 79 (Брехово, Кутузовское)*

2. Площадь обслуживания дворовой территории: 2453.62 (кв.м)

3. Наличие объектов (в том числе благоустройства), расположенных в границах дворовой территории:

- Детская игровая площадка – *да*
- Спортивная площадка – *нет*
- Парковка – *да*
- Зона обслуживания торговым объектом – *нет*
- Озеленение - *да*
- Площадка для выгула животных – *нет*
- Площадка отдыха - *нет*
- Пожарный проезд к школе – *нет*
- Проезжая часть - *да*
- Тротуар - *да*
- Хозяйственная площадка – *нет*

4. Графическое отображение:

Условные обозначения:

	Граница дворовой территории
	Граница обслуживания МБУ «ОГХ»
	Граница обслуживания Управляющей организации
	Граница обслуживания иных юр. лиц
	Граница объекта благоустройства
	Место временного хранения снега

Графическая часть.



# УТВЕРЖДЕНА

Советом депутатов городского  
округа Химки Московской области  
от 28.11.2024 № 39/3

## СХЕМА ГРАНИЦ ПРИЛЕГАЮЩИХ ТЕРРИТОРИЙ

### Справочная информация

1. Местоположение дворовой территории (адресные ориентиры):

*Школьный мкр к. 1, 2, 3 (Брѣхово, Кутузовское)*







2. Площадь обслуживания дворовой территории: 8981.24 (кв.м)

3. Наличие объектов (в том числе благоустройства), расположенных в границах дворовой территории:

- Детская игровая площадка – *да*
- Спортивная площадка – *нет*
- Парковка – *да*
- Зона обслуживания торговым объектом – *нет*
- Озеленение - *да*
- Площадка для выгула животных – *нет*
- Площадка отдыха - *нет*
- Пожарный проезд к школе – *нет*
- Проезжая часть - *да*
- Тротуар - *да*
- Хозяйственная площадка – *нет*

4. Графическое отображение:

Условные обозначения:

	Граница дворовой территории
	Граница обслуживания МБУ «ОГХ»
	Граница обслуживания Управляющей организации
	Граница обслуживания иных юр. лиц
	Граница объекта благоустройства
	Место временного хранения снега



Графическая часть.



# УТВЕРЖДЕНА

Советом депутатов городского  
округа Химки Московской области  
от 28.11.2024 № 39/3

## СХЕМА ГРАНИЦ ПРИЛЕГАЮЩИХ ТЕРРИТОРИЙ

### Справочная информация

1. Местоположение дворовой территории (адресные ориентиры):

*Школьный мкр к. 4, 5 (Брѣхово, Кутузовское)*

2. Площадь обслуживания дворовой территории: 5153.28 (кв.м)

3. Наличие объектов (в том числе благоустройства), расположенных в границах дворовой территории:

- Детская игровая площадка – *нет*
- Спортивная площадка – *нет*
- Парковка – *да*
- Зона обслуживания торговым объектом – *нет*
- Озеленение - *да*
- Площадка для выгула животных – *нет*
- Площадка отдыха - *нет*
- Пожарный проезд к школе – *нет*
- Проезжая часть - *да*
- Тротуар - *да*
- Хозяйственная площадка – *нет*

4. Графическое отображение:

Условные обозначения:

	Граница дворовой территории
	Граница обслуживания МБУ «ОГХ»
	Граница обслуживания Управляющей организации
	Граница обслуживания иных юр. лиц
	Граница объекта благоустройства
	Место временного хранения снега



Графическая часть.



# УТВЕРЖДЕНА

Советом депутатов городского  
округа Химки Московской области  
от 28.11.2024 № 39/3

## СХЕМА ГРАНИЦ ПРИЛЕГАЮЩИХ ТЕРРИТОРИЙ

### Справочная информация

1. Местоположение дворовой территории (адресные ориентиры):

*Школьный мкр к. 6, 12, д. 72 (Брехово, Кутузовское)*

2. Площадь обслуживания дворовой территории: 13648.82 (кв.м)

3. Наличие объектов (в том числе благоустройства), расположенных в границах дворовой территории:

- Детская игровая площадка – *да*
- Спортивная площадка – *да*
- Парковка – *да*
- Зона обслуживания торговым объектом – *нет*
- Озеленение - *да*
- Площадка для выгула животных – *нет*
- Площадка отдыха - *нет*
- Пожарный проезд к школе – *нет*
- Проезжая часть - *да*
- Тротуар - *да*
- Хозяйственная площадка – *нет*

4. Графическое отображение:

Условные обозначения:

	Граница дворовой территории
	Граница обслуживания МБУ «ОГХ»
	Граница обслуживания Управляющей организации
	Граница обслуживания иных юр. лиц
	Граница объекта благоустройства
	Место временного хранения снега



Графическая часть.



# УТВЕРЖДЕНА

Советом депутатов городского  
округа Химки Московской области  
от 28.11.2024 № 39/3

## СХЕМА ГРАНИЦ ПРИЛЕГАЮЩИХ ТЕРРИТОРИЙ

### Справочная информация

1. Местоположение дворовой территории (адресные ориентиры):

*Школьный мкр к. 7, 8, д. 71 (Брёхово, Кутузовское)*

2. Площадь обслуживания дворовой территории: 15269.25 (кв.м)

3. Наличие объектов (в том числе благоустройства), расположенных в границах дворовой территории:

- Детская игровая площадка – *да*
- Спортивная площадка – *да*
- Парковка – *да*
- Зона обслуживания торговым объектом – *нет*
- Озеленение - *да*
- Площадка для выгула животных – *нет*
- Площадка отдыха - *нет*
- Пожарный проезд к школе – *нет*
- Проезжая часть - *да*
- Тротуар - *да*
- Хозяйственная площадка – *нет*

4. Графическое отображение:

Условные обозначения:

	Граница дворовой территории
	Граница обслуживания МБУ «ОГХ»
	Граница обслуживания Управляющей организации
	Граница обслуживания иных юр. лиц
	Граница объекта благоустройства
	Место временного хранения снега



Графическая часть.



# УТВЕРЖДЕНА

Советом депутатов городского  
округа Химки Московской области  
от 28.11.2024 № 39/3

## СХЕМА ГРАНИЦ ПРИЛЕГАЮЩИХ ТЕРРИТОРИЙ

### Справочная информация

1. Местоположение дворовой территории (адресные ориентиры):

*Школьный мкр к. 9, 10, 13 (Брехово, Кутузовское)*

2. Площадь обслуживания дворовой территории: 9884.19 (кв.м)

3. Наличие объектов (в том числе благоустройства), расположенных в границах дворовой территории:

- Детская игровая площадка – *да*
- Спортивная площадка – *нет*
- Парковка – *да*
- Зона обслуживания торговым объектом – *нет*
- Озеленение - *да*
- Площадка для выгула животных – *нет*
- Площадка отдыха - *нет*
- Пожарный проезд к школе – *нет*
- Проезжая часть - *да*
- Тротуар - *да*
- Хозяйственная площадка – *нет*

4. Графическое отображение:

Условные обозначения:

	Граница дворовой территории
	Граница обслуживания МБУ «ОГХ»
	Граница обслуживания Управляющей организации
	Граница обслуживания иных юр. лиц
	Граница объекта благоустройства
	Место временного хранения снега



Графическая часть.



# УТВЕРЖДЕНА

Советом депутатов городского  
округа Химки Московской области  
от 28.11.2024 № 39/3

## СХЕМА ГРАНИЦ ПРИЛЕГАЮЩИХ ТЕРРИТОРИЙ

### Справочная информация

1. Местоположение дворовой территории (адресные ориентиры):

*Школьный мкр к. 11, д. 77 (Брехово, Кутузовское)*







2. Площадь обслуживания дворовой территории: 8691.55 (кв.м)

3. Наличие объектов (в том числе благоустройства), расположенных в границах дворовой территории:

- Детская игровая площадка – *да*
- Спортивная площадка – *да*
- Парковка – *да*
- Зона обслуживания торговым объектом – *нет*
- Озеленение - *да*
- Площадка для выгула животных – *нет*
- Площадка отдыха - *нет*
- Пожарный проезд к школе – *нет*
- Проезжая часть - *да*
- Тротуар - *да*
- Хозяйственная площадка – *нет*

4. Графическое отображение:

Условные обозначения:

	Граница дворовой территории
	Граница обслуживания МБУ «ОГХ»
	Граница обслуживания Управляющей организации
	Граница обслуживания иных юр. лиц
	Граница объекта благоустройства
	Место временного хранения снега



Графическая часть.



# УТВЕРЖДЕНА

Советом депутатов городского  
округа Химки Московской области  
от 28.11.2024 № 39/3

## СХЕМА ГРАНИЦ ПРИЛЕГАЮЩИХ ТЕРРИТОРИЙ

### Справочная информация

1. Местоположение дворовой территории (адресные ориентиры):

*Школьный мкр к. 14, 15, д. 73, 74, 75 (Брехово, Кутузовское)*

2. Площадь обслуживания дворовой территории: 21328.45 (кв.м)

3. Наличие объектов (в том числе благоустройства), расположенных в границах дворовой территории:

- Детская игровая площадка – *да*
- Спортивная площадка – *да*
- Парковка – *да*
- Зона обслуживания торговым объектом – *нет*
- Озеленение - *да*
- Площадка для выгула животных – *нет*
- Площадка отдыха - *нет*
- Пожарный проезд к школе – *нет*
- Проезжая часть - *да*
- Тротуар - *да*
- Хозяйственная площадка – *нет*

4. Графическое отображение:

Условные обозначения:

	Граница дворовой территории
	Граница обслуживания МБУ «ОГХ»
	Граница обслуживания Управляющей организации
	Граница обслуживания иных юр. лиц
	Граница объекта благоустройства
	Место временного хранения снега



Графическая часть.



# УТВЕРЖДЕНА

Советом депутатов городского  
округа Химки Московской области  
от 28.11.2024 № 39/3

## СХЕМА ГРАНИЦ ПРИЛЕГАЮЩИХ ТЕРРИТОРИЙ

### Справочная информация

1. Местоположение дворовой территории (адресные ориентиры):

*Энгельса ул д. 10/19, 25 (Старые Химки) (блокированная застройка)*

2. Площадь обслуживания дворовой территории: 6207.28 (кв.м)

3. Наличие объектов (в том числе благоустройства), расположенных в границах дворовой территории:

- Детская игровая площадка – *нет*
- Спортивная площадка – *нет*
- Парковка – *да*
- Зона обслуживания торговым объектом – *нет*
- Озеленение - *да*
- Площадка для выгула животных – *нет*
- Площадка отдыха - *нет*
- Пожарный проезд к школе – *нет*
- Проезжая часть - *да*
- Тротуар - *да*
- Хозяйственная площадка – *нет*

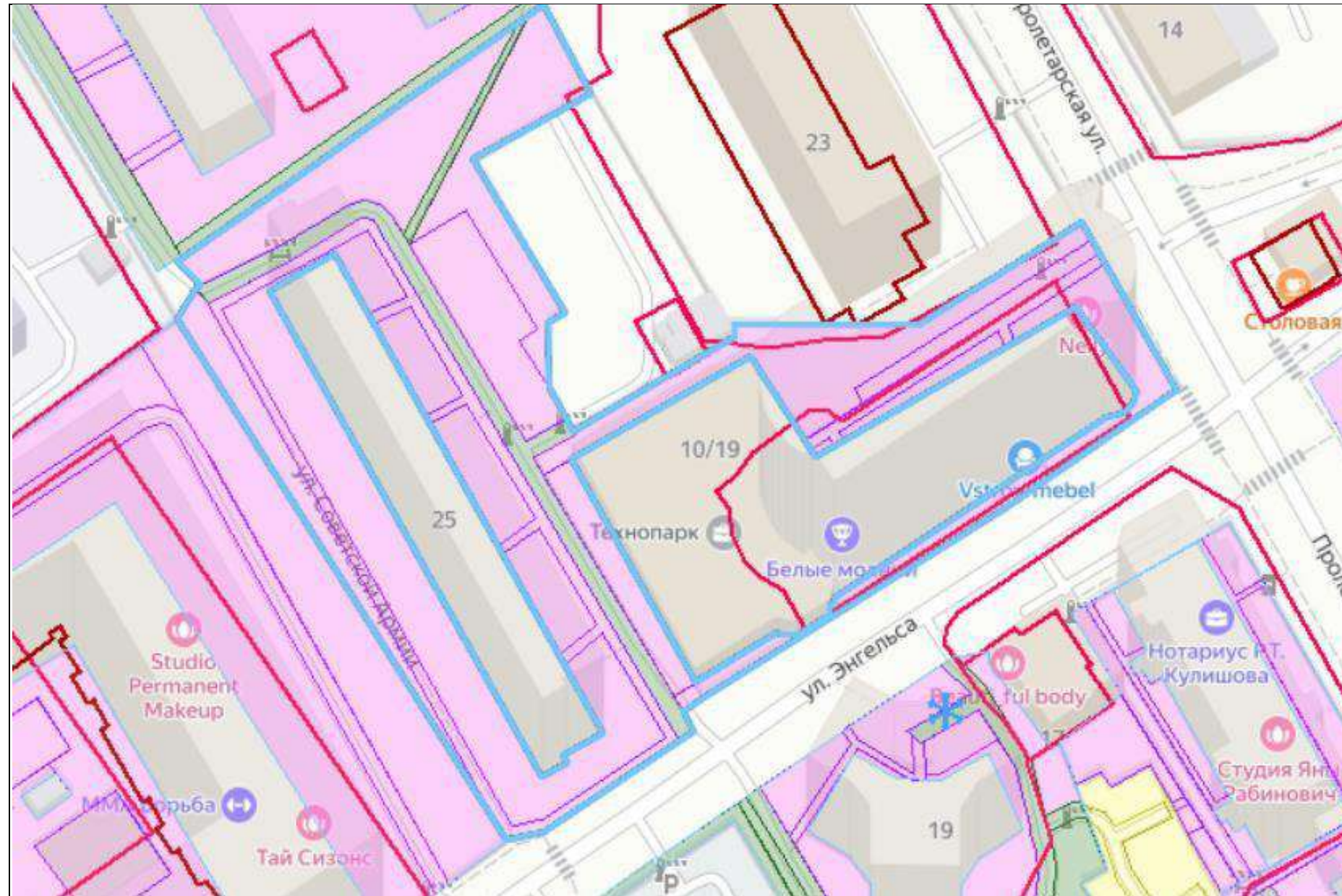
4. Графическое отображение:

Условные обозначения:

	Граница дворовой территории
	Граница обслуживания МБУ «ОГХ»
	Граница обслуживания Управляющей организации
	Граница обслуживания иных юр. лиц
	Граница объекта благоустройства
	Место временного хранения снега



Графическая часть.



# УТВЕРЖДЕНА

Советом депутатов городского  
округа Химки Московской области  
от 28.11.2024 № 39/3

## СХЕМА ГРАНИЦ ПРИЛЕГАЮЩИХ ТЕРРИТОРИЙ

### Справочная информация

1. Местоположение дворовой территории (адресные ориентиры):

*Энгельса ул д. 19, 21 (Старые Химки)*







2. Площадь обслуживания дворовой территории: 6338.01 (кв.м)

3. Наличие объектов (в том числе благоустройства), расположенных в границах дворовой территории:

- Детская игровая площадка – *да*
- Спортивная площадка – *да*
- Парковка – *да*
- Зона обслуживания торговым объектом – *нет*
- Озеленение - *да*
- Площадка для выгула животных – *нет*
- Площадка отдыха - *нет*
- Пожарный проезд к школе – *нет*
- Проезжая часть - *да*
- Тротуар - *да*
- Хозяйственная площадка – *нет*

4. Графическое отображение:

Условные обозначения:

	Граница дворовой территории
	Граница обслуживания МБУ «ОГХ»
	Граница обслуживания Управляющей организации
	Граница обслуживания иных юр. лиц
	Граница объекта благоустройства
	Место временного хранения снега



Графическая часть.



# УТВЕРЖДЕНА

Советом депутатов городского  
округа Химки Московской области  
от 28.11.2024 № 39/3

## СХЕМА ГРАНИЦ ПРИЛЕГАЮЩИХ ТЕРРИТОРИЙ

### Справочная информация

1. Местоположение дворовой территории (адресные ориентиры):

*Энгельса ул д. 20 (Старые Химки) (блокированная застройка)*

2. Площадь обслуживания дворовой территории: 4604.65 (кв.м)

3. Наличие объектов (в том числе благоустройства), расположенных в границах дворовой территории:

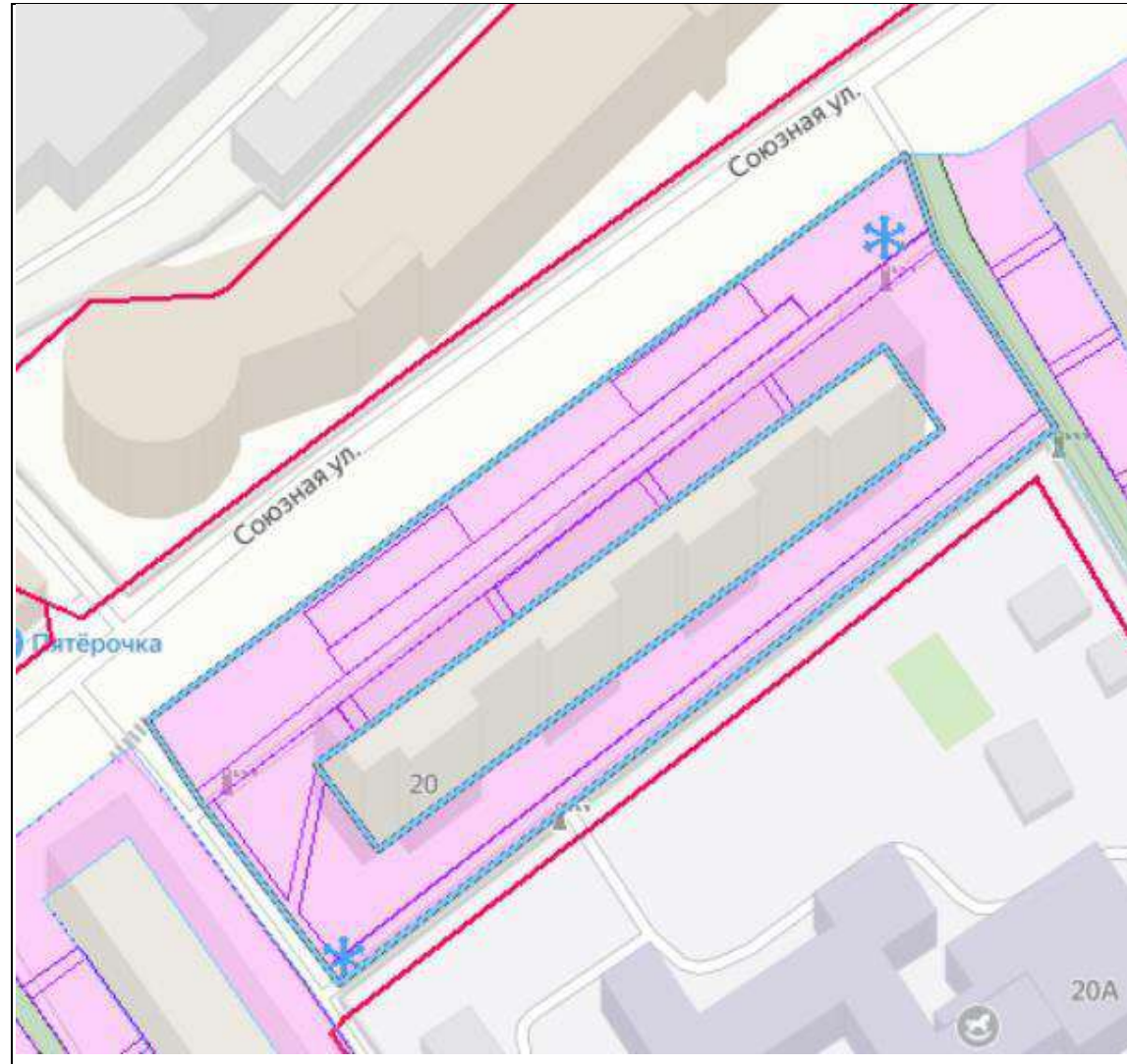
- Детская игровая площадка – *да*
- Спортивная площадка – *да*
- Парковка – *да*
- Зона обслуживания торговым объектом – *нет*
- Озеленение - *да*
- Площадка для выгула животных – *нет*
- Площадка отдыха - *нет*
- Пожарный проезд к школе – *нет*
- Проезжая часть - *да*
- Тротуар - *да*
- Хозяйственная площадка – *нет*

4. Графическое отображение:

Условные обозначения:

	Граница дворовой территории
	Граница обслуживания МБУ «ОГХ»
	Граница обслуживания Управляющей организации
	Граница обслуживания иных юр. лиц
	Граница объекта благоустройства
	Место временного хранения снега

Графическая часть.



# УТВЕРЖДЕНА

Советом депутатов городского  
округа Химки Московской области  
от 28.11.2024 № 39/3

## СХЕМА ГРАНИЦ ПРИЛЕГАЮЩИХ ТЕРРИТОРИЙ

### Справочная информация

1. Местоположение дворовой территории (адресные ориентиры):

*Энгельса ул д. 27 (Старые Химки) (блокированная застройка)*







2. Площадь обслуживания дворовой территории: 7697.57 (кв.м)

3. Наличие объектов (в том числе благоустройства), расположенных в границах дворовой территории:

- Детская игровая площадка – *да*
- Спортивная площадка – *нет*
- Парковка – *да*
- Зона обслуживания торговым объектом – *нет*
- Озеленение - *да*
- Площадка для выгула животных – *нет*
- Площадка отдыха - *нет*
- Пожарный проезд к школе – *нет*
- Проезжая часть - *да*
- Тротуар - *да*
- Хозяйственная площадка – *нет*

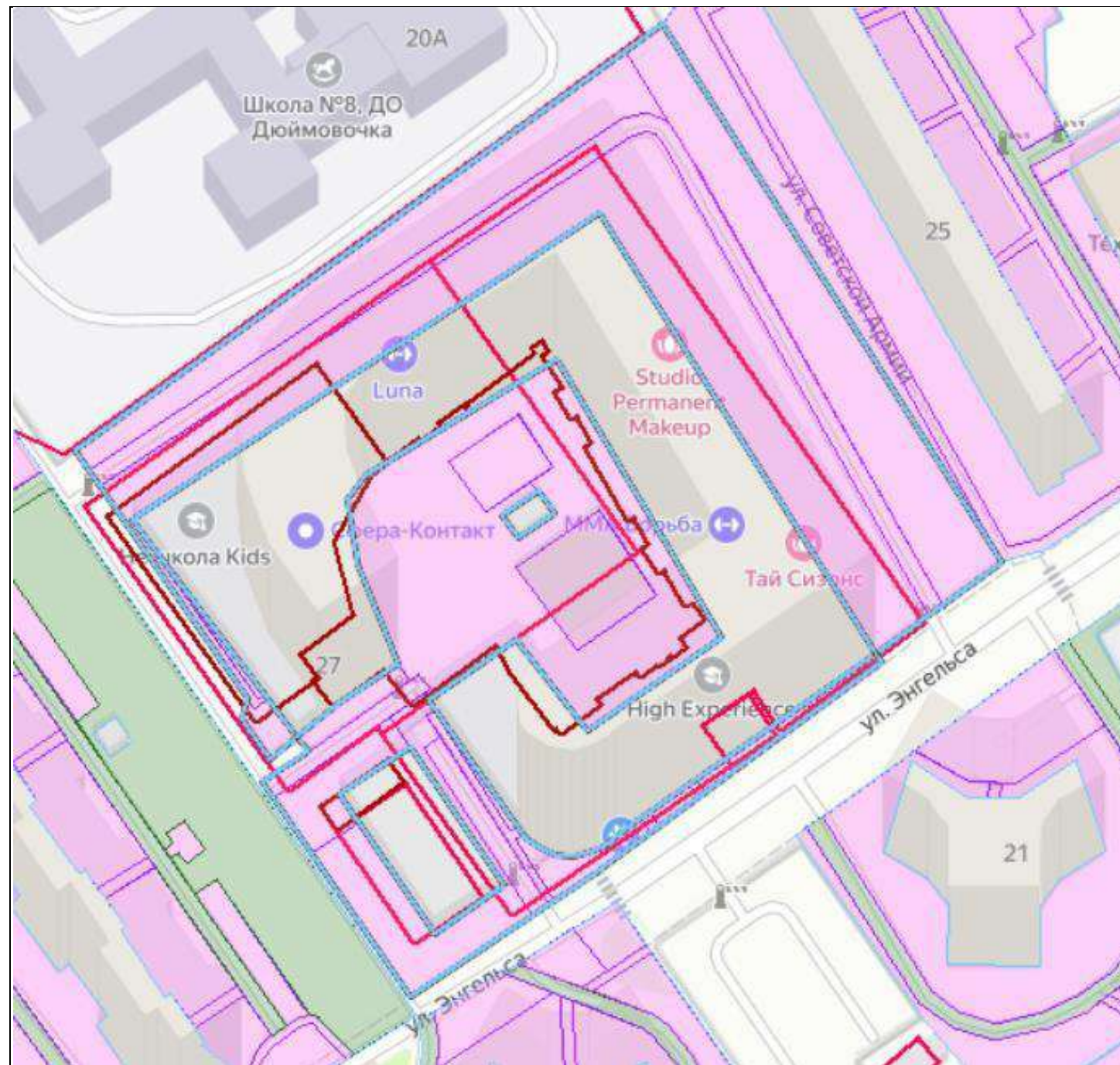
4. Графическое отображение:

Условные обозначения:

	Граница дворовой территории
	Граница обслуживания МБУ «ОГХ»
	Граница обслуживания Управляющей организации
	Граница обслуживания иных юр. лиц
	Граница объекта благоустройства
	Место временного хранения снега



Графическая часть.



# УТВЕРЖДЕНА

Советом депутатов городского  
округа Химки Московской области  
от 28.11.2024 № 39/3

## СХЕМА ГРАНИЦ ПРИЛЕГАЮЩИХ ТЕРРИТОРИЙ

### Справочная информация

1. Местоположение дворовой территории (адресные ориентиры):

*Юбилейный пр-кт д. 1, к. 1, 2, 3 (Новые Химки) (блокированная застройка)*

2. Площадь обслуживания дворовой территории: 11095.58 (кв.м)

3. Наличие объектов (в том числе благоустройства), расположенных в границах дворовой территории:

- Детская игровая площадка – *да*
- Спортивная площадка – *нет*
- Парковка – *да*
- Зона обслуживания торговым объектом – *нет*
- Озеленение - *да*
- Площадка для выгула животных – *нет*
- Площадка отдыха - *нет*
- Пожарный проезд к школе – *нет*
- Проезжая часть - *да*
- Тротуар - *да*
- Хозяйственная площадка – *нет*

4. Графическое отображение:

Условные обозначения:

	Граница дворовой территории
	Граница обслуживания МБУ «ОГХ»
	Граница обслуживания Управляющей организации
	Граница обслуживания иных юр. лиц
	Граница объекта благоустройства
	Место временного хранения снега



Графическая часть.



# УТВЕРЖДЕНА

Советом депутатов городского  
округа Химки Московской области  
от 28.11.2024 № 39/3

## СХЕМА ГРАНИЦ ПРИЛЕГАЮЩИХ ТЕРРИТОРИЙ

### Справочная информация

1. Местоположение дворовой территории (адресные ориентиры):

*Юбилейный пр-кт д. 3, 5 (Новые Химки)*

2. Площадь обслуживания дворовой территории: 8581.42 (кв.м)

3. Наличие объектов (в том числе благоустройства), расположенных в границах дворовой территории:

- Детская игровая площадка – *да*
- Спортивная площадка – *да*
- Парковка – *да*
- Зона обслуживания торговым объектом – *нет*
- Озеленение - *да*
- Площадка для выгула животных – *нет*
- Площадка отдыха - *нет*
- Пожарный проезд к школе – *нет*
- Проезжая часть - *да*
- Тротуар - *да*
- Хозяйственная площадка – *нет*

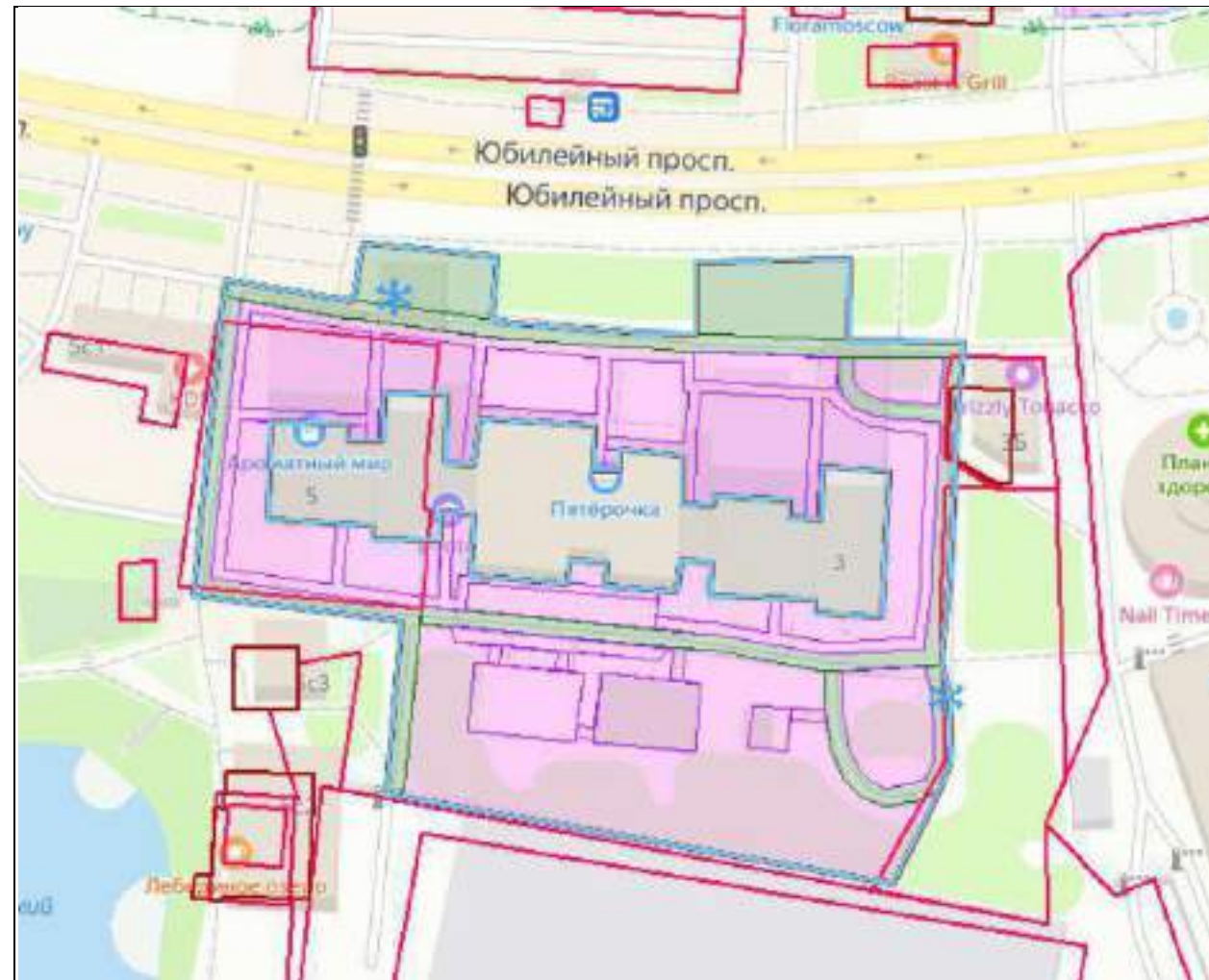
4. Графическое отображение:

Условные обозначения:

	Граница дворовой территории
	Граница обслуживания МБУ «ОГХ»
	Граница обслуживания Управляющей организации
	Граница обслуживания иных юр. лиц
	Граница объекта благоустройства
	Место временного хранения снега



Графическая часть.



# УТВЕРЖДЕНА

Советом депутатов городского  
округа Химки Московской области  
от 28.11.2024 № 39/3

## СХЕМА ГРАНИЦ ПРИЛЕГАЮЩИХ ТЕРРИТОРИЙ

### Справочная информация

1. Местоположение дворовой территории (адресные ориентиры):

*Юбилейный пр-кт д. 6, 8 (Новые Химки)*







2. Площадь обслуживания дворовой территории: 7581.11 (кв.м)

3. Наличие объектов (в том числе благоустройства), расположенных в границах дворовой территории:

- Детская игровая площадка – *да*
- Спортивная площадка – *да*
- Парковка – *да*
- Зона обслуживания торговым объектом – *нет*
- Озеленение - *да*
- Площадка для выгула животных – *нет*
- Площадка отдыха - *нет*
- Пожарный проезд к школе – *нет*
- Проезжая часть - *да*
- Тротуар - *да*
- Хозяйственная площадка – *нет*

4. Графическое отображение:

Условные обозначения:

	Граница дворовой территории
	Граница обслуживания МБУ «ОГХ»
	Граница обслуживания Управляющей организации
	Граница обслуживания иных юр. лиц
	Граница объекта благоустройства
	Место временного хранения снега

Графическая часть.



# УТВЕРЖДЕНА

Советом депутатов городского  
округа Химки Московской области  
от 28.11.2024 № 39/3

## СХЕМА ГРАНИЦ ПРИЛЕГАЮЩИХ ТЕРРИТОРИЙ

### Справочная информация

1. Местоположение дворовой территории (адресные ориентиры):

*Юбилейный пр-кт д. 10, 14, 16, 18, 24 (Новые Химки)*







2. Площадь обслуживания дворовой территории: 35110.55 (кв.м)

3. Наличие объектов (в том числе благоустройства), расположенных в границах дворовой территории:

- Детская игровая площадка – *да*
- Спортивная площадка – *да*
- Парковка – *да*
- Зона обслуживания торговым объектом – *нет*
- Озеленение - *да*
- Площадка для выгула животных – *нет*
- Площадка отдыха - *нет*
- Пожарный проезд к школе – *нет*
- Проезжая часть - *да*
- Тротуар - *да*
- Хозяйственная площадка – *нет*

4. Графическое отображение:

Условные обозначения:

	Граница дворовой территории
	Граница обслуживания МБУ «ОГХ»
	Граница обслуживания Управляющей организации
	Граница обслуживания иных юр. лиц
	Граница объекта благоустройства
	Место временного хранения снега



Графическая часть.



# УТВЕРЖДЕНА

Советом депутатов городского  
округа Химки Московской области  
от 28.11.2024 № 39/3

## СХЕМА ГРАНИЦ ПРИЛЕГАЮЩИХ ТЕРРИТОРИЙ

### Справочная информация

1. Местоположение дворовой территории (адресные ориентиры):

*Юбилейный пр-кт д. 20, 22, 26, 28, 30, 32 (Новые Химки)*

2. Площадь обслуживания дворовой территории: 26041.09 (кв.м)

3. Наличие объектов (в том числе благоустройства), расположенных в границах дворовой территории:

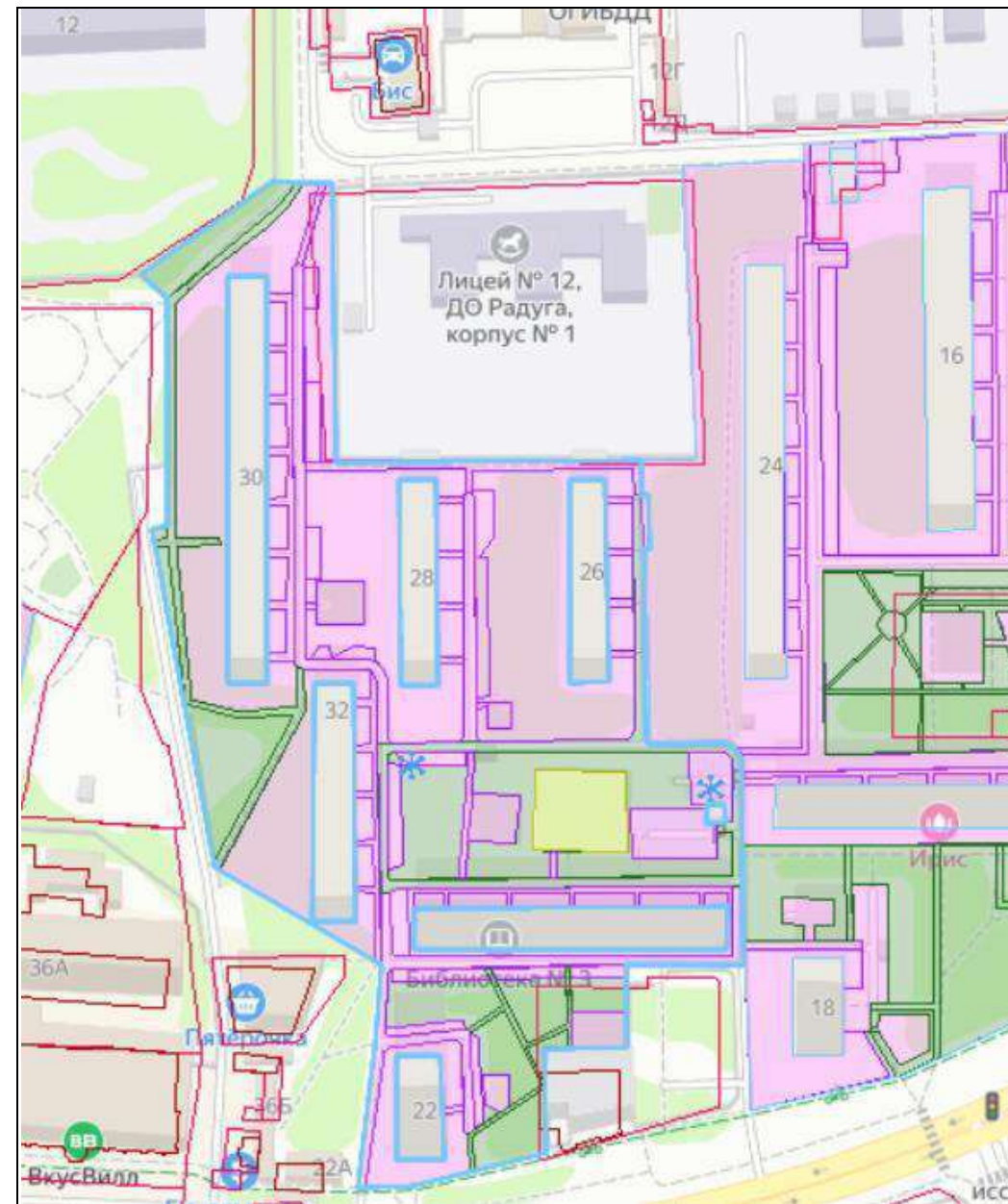
- Детская игровая площадка – *да*
- Спортивная площадка – *да*
- Парковка – *да*
- Зона обслуживания торговым объектом – *нет*
- Озеленение - *да*
- Площадка для выгула животных – *нет*
- Площадка отдыха - *нет*
- Пожарный проезд к школе – *нет*
- Проезжая часть - *да*
- Тротуар - *да*
- Хозяйственная площадка – *нет*

4. Графическое отображение:

Условные обозначения:

	Граница дворовой территории
	Граница обслуживания МБУ «ОГХ»
	Граница обслуживания Управляющей организации
	Граница обслуживания иных юр. лиц
	Граница объекта благоустройства
	Место временного хранения снега

Графическая часть.



# УТВЕРЖДЕНА

Советом депутатов городского  
округа Химки Московской области  
от 28.11.2024 № 39/3

## СХЕМА ГРАНИЦ ПРИЛЕГАЮЩИХ ТЕРРИТОРИЙ

### Справочная информация

1. Местоположение дворовой территории (адресные ориентиры):

*Юбилейный пр-кт д. 33/2, 43 (Новые Химки)*







2. Площадь обслуживания дворовой территории: 13020.63 (кв.м)

3. Наличие объектов (в том числе благоустройства), расположенных в границах дворовой территории:

- Детская игровая площадка – *да*
- Спортивная площадка – *да*
- Парковка – *да*
- Зона обслуживания торговым объектом – *нет*
- Озеленение - *да*
- Площадка для выгула животных – *нет*
- Площадка отдыха - *нет*
- Пожарный проезд к школе – *нет*
- Проезжая часть - *да*
- Тротуар - *да*
- Хозяйственная площадка – *нет*

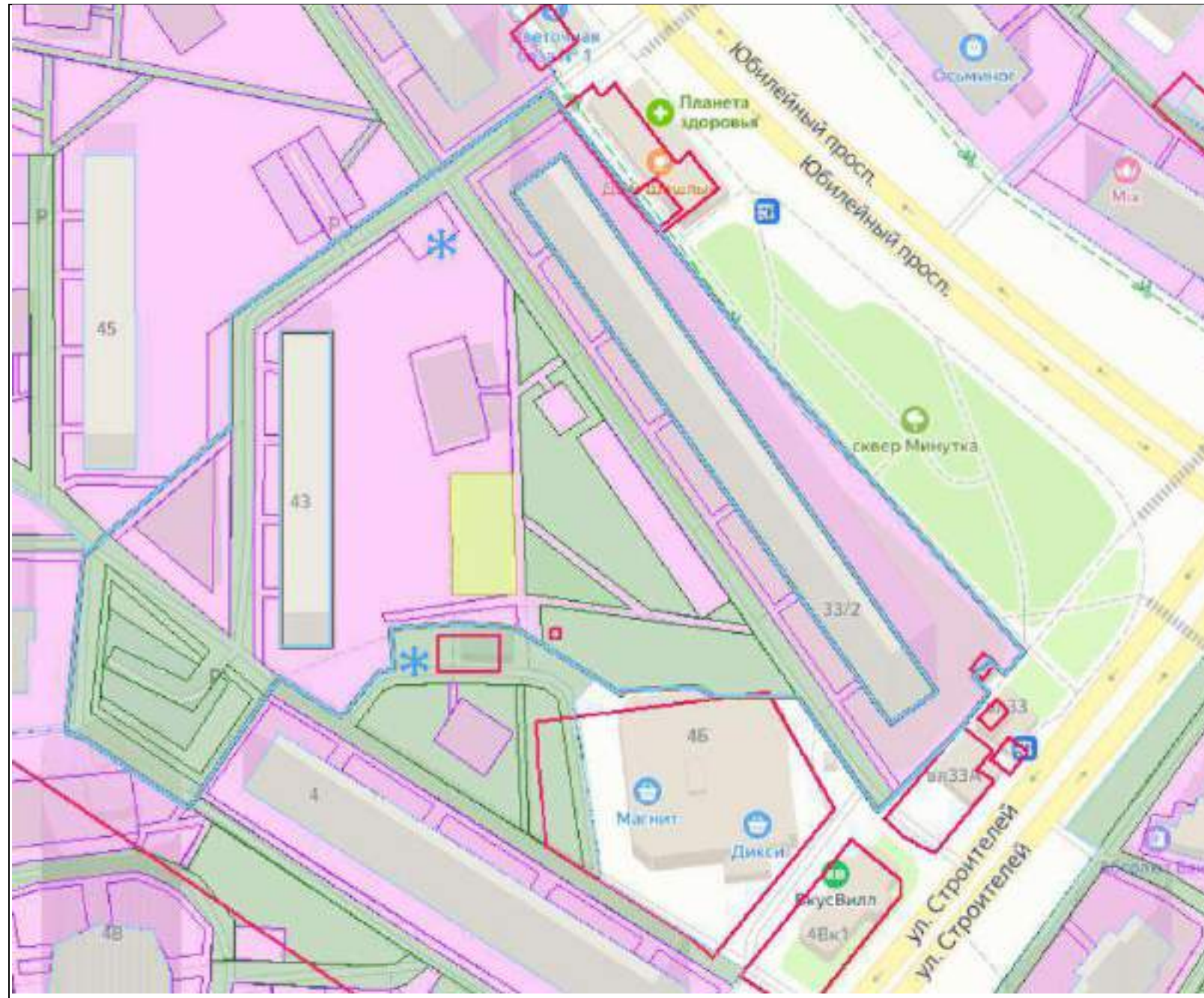
4. Графическое отображение:

Условные обозначения:

	Граница дворовой территории
	Граница обслуживания МБУ «ОГХ»
	Граница обслуживания Управляющей организации
	Граница обслуживания иных юр. лиц
	Граница объекта благоустройства
	Место временного хранения снега



Графическая часть.



# УТВЕРЖДЕНА

Советом депутатов городского  
округа Химки Московской области  
от 28.11.2024 № 39/3

## СХЕМА ГРАНИЦ ПРИЛЕГАЮЩИХ ТЕРРИТОРИЙ

### Справочная информация

1. Местоположение дворовой территории (адресные ориентиры):

*Юбилейный пр-кт д. 35, 45, 47 (Новые Химки)*

2. Площадь обслуживания дворовой территории: 22898.01 (кв.м)

3. Наличие объектов (в том числе благоустройства), расположенных в границах дворовой территории:

- Детская игровая площадка – *да*
- Спортивная площадка – *да*
- Парковка – *да*
- Зона обслуживания торговым объектом – *нет*
- Озеленение - *да*
- Площадка для выгула животных – *нет*
- Площадка отдыха - *нет*
- Пожарный проезд к школе – *нет*
- Проезжая часть - *да*
- Тротуар - *да*
- Хозяйственная площадка – *да*

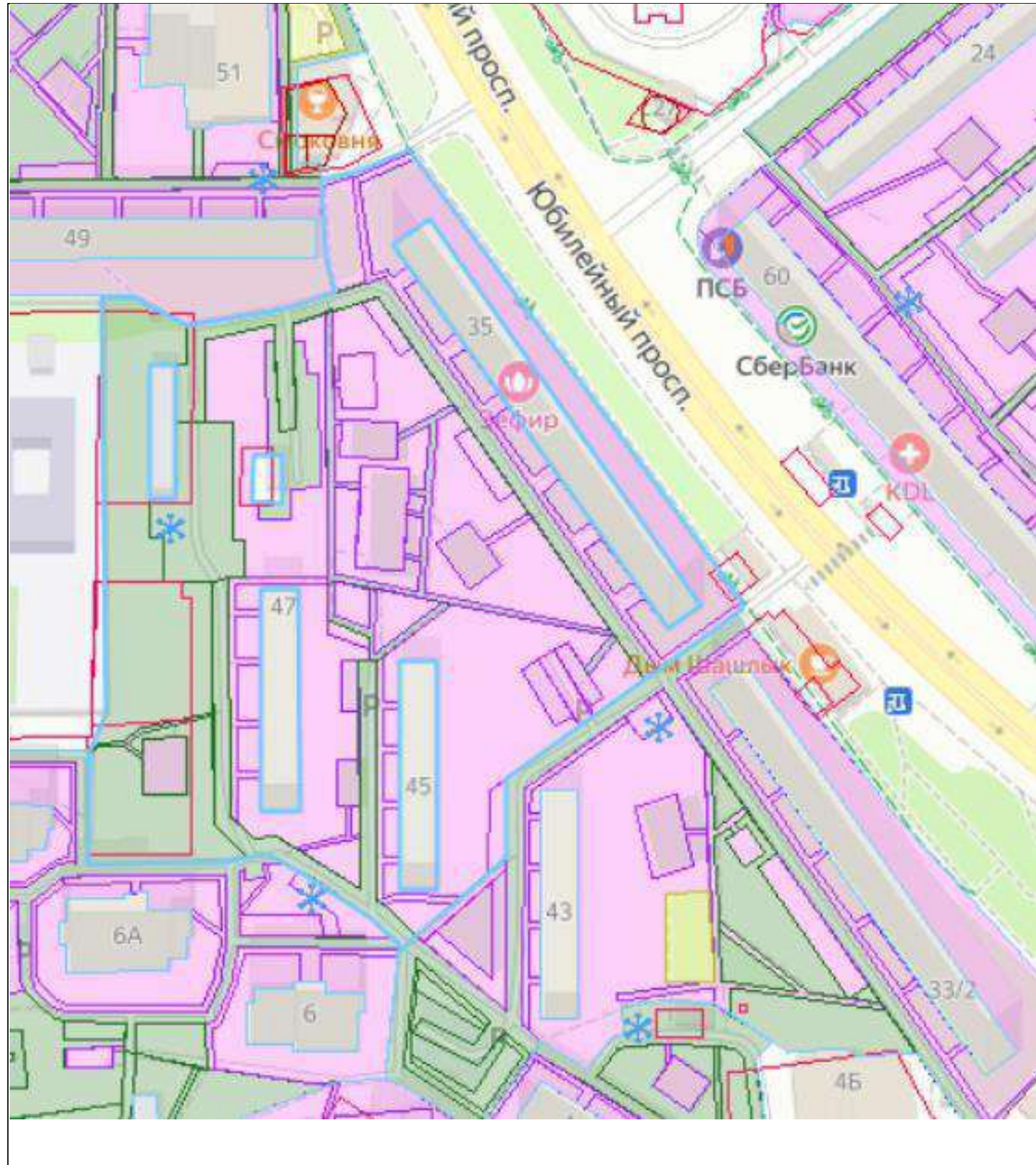
4. Графическое отображение:

Условные обозначения:

	Граница дворовой территории
	Граница обслуживания МБУ «ОГХ»
	Граница обслуживания Управляющей организации
	Граница обслуживания иных юр. лиц
	Граница объекта благоустройства
	Место временного хранения снега



Графическая часть.



# УТВЕРЖДЕНА

Советом депутатов городского  
округа Химки Московской области  
от 28.11.2024 № 39/3

## СХЕМА ГРАНИЦ ПРИЛЕГАЮЩИХ ТЕРРИТОРИЙ

### Справочная информация

1. Местоположение дворовой территории (адресные ориентиры):

*Юбилейный пр-кт д. 38, 40, 42, 44, 48 (Новые Химки)*







2. Площадь обслуживания дворовой территории: 18806.72 (кв.м)

3. Наличие объектов (в том числе благоустройства), расположенных в границах дворовой территории:

- Детская игровая площадка – *да*
- Спортивная площадка – *нет*
- Парковка – *да*
- Зона обслуживания торговым объектом – *нет*
- Озеленение - *да*
- Площадка для выгула животных – *нет*
- Площадка отдыха - *нет*
- Пожарный проезд к школе – *нет*
- Проезжая часть - *да*
- Тротуар - *да*
- Хозяйственная площадка – *нет*

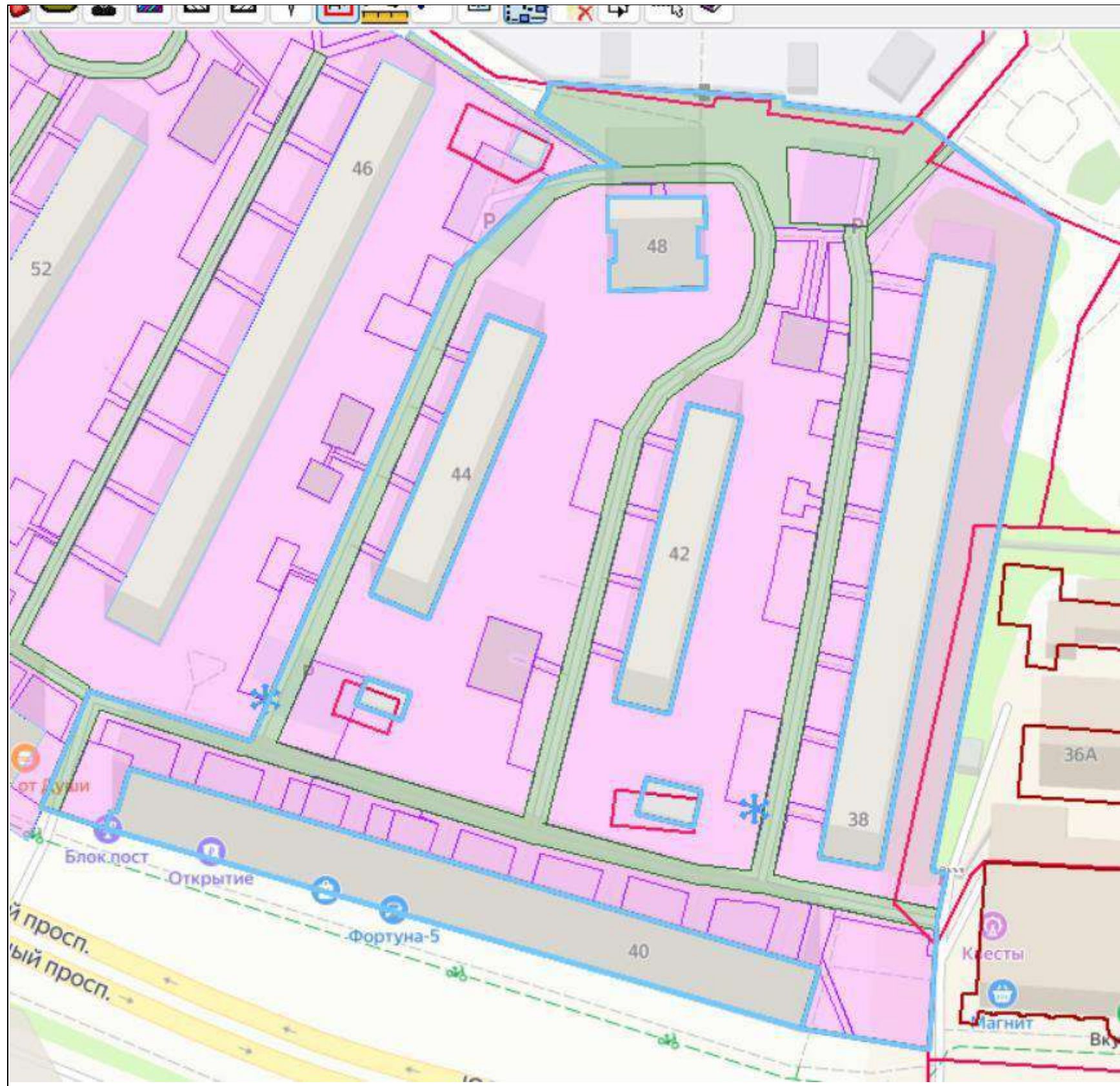
4. Графическое отображение:

Условные обозначения:

	Граница дворовой территории
	Граница обслуживания МБУ «ОГХ»
	Граница обслуживания Управляющей организации
	Граница обслуживания иных юр. лиц
	Граница объекта благоустройства
	Место временного хранения снега



Графическая часть.



# УТВЕРЖДЕНА

Советом депутатов городского  
округа Химки Московской области  
от 28.11.2024 № 39/3

## СХЕМА ГРАНИЦ ПРИЛЕГАЮЩИХ ТЕРРИТОРИЙ

### Справочная информация

1. Местоположение дворовой территории (адресные ориентиры):

*Юбилейный пр-кт д. 41/1, 41А, 49, 51 (Новые Химки)*

2. Площадь обслуживания дворовой территории: 20199.24 (кв.м)

3. Наличие объектов (в том числе благоустройства), расположенных в границах дворовой территории:

- Детская игровая площадка – *да*
- Спортивная площадка – *да*
- Парковка – *да*
- Зона обслуживания торговым объектом – *нет*
- Озеленение - *да*
- Площадка для выгула животных – *нет*
- Площадка отдыха - *нет*
- Пожарный проезд к школе – *нет*
- Проезжая часть - *да*
- Тротуар - *да*
- Хозяйственная площадка – *нет*

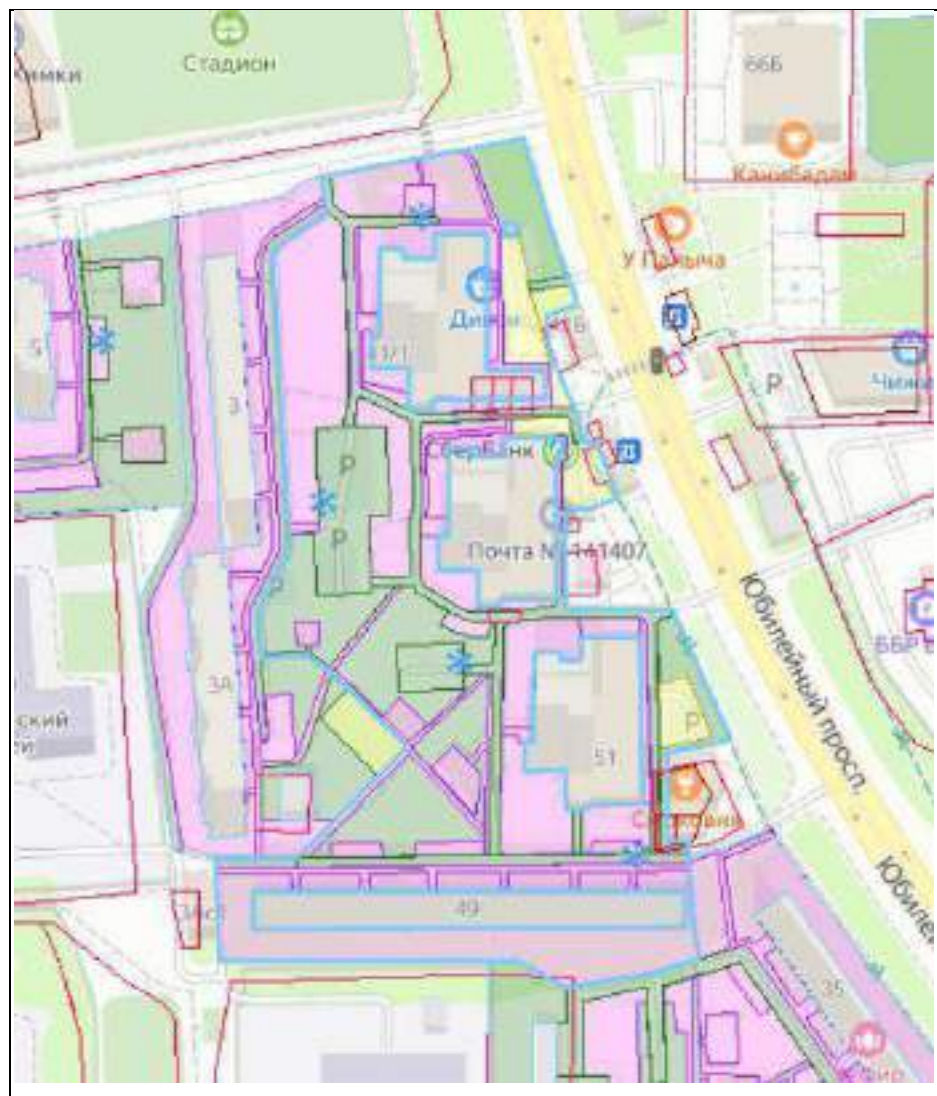
4. Графическое отображение:

Условные обозначения:

	Граница дворовой территории
	Граница обслуживания МБУ «ОГХ»
	Граница обслуживания Управляющей организации
	Граница обслуживания иных юр. лиц
	Граница объекта благоустройства
	Место временного хранения снега



Графическая часть.



# УТВЕРЖДЕНА

Советом депутатов городского  
округа Химки Московской области  
от 28.11.2024 № 39/3

## СХЕМА ГРАНИЦ ПРИЛЕГАЮЩИХ ТЕРРИТОРИЙ

### Справочная информация

1. Местоположение дворовой территории (адресные ориентиры):

*Юбилейный пр-кт д. 46, 50, 52, 54, 56 (Новые Химки)*

2. Площадь обслуживания дворовой территории: 21136.28 (кв.м)

3. Наличие объектов (в том числе благоустройства), расположенных в границах дворовой территории:

- Детская игровая площадка – *да*
- Спортивная площадка – *да*
- Парковка – *да*
- Зона обслуживания торговым объектом – *нет*
- Озеленение - *да*
- Площадка для выгула животных – *нет*
- Площадка отдыха - *нет*
- Пожарный проезд к школе – *нет*
- Проезжая часть - *да*
- Тротуар - *да*
- Хозяйственная площадка – *да*

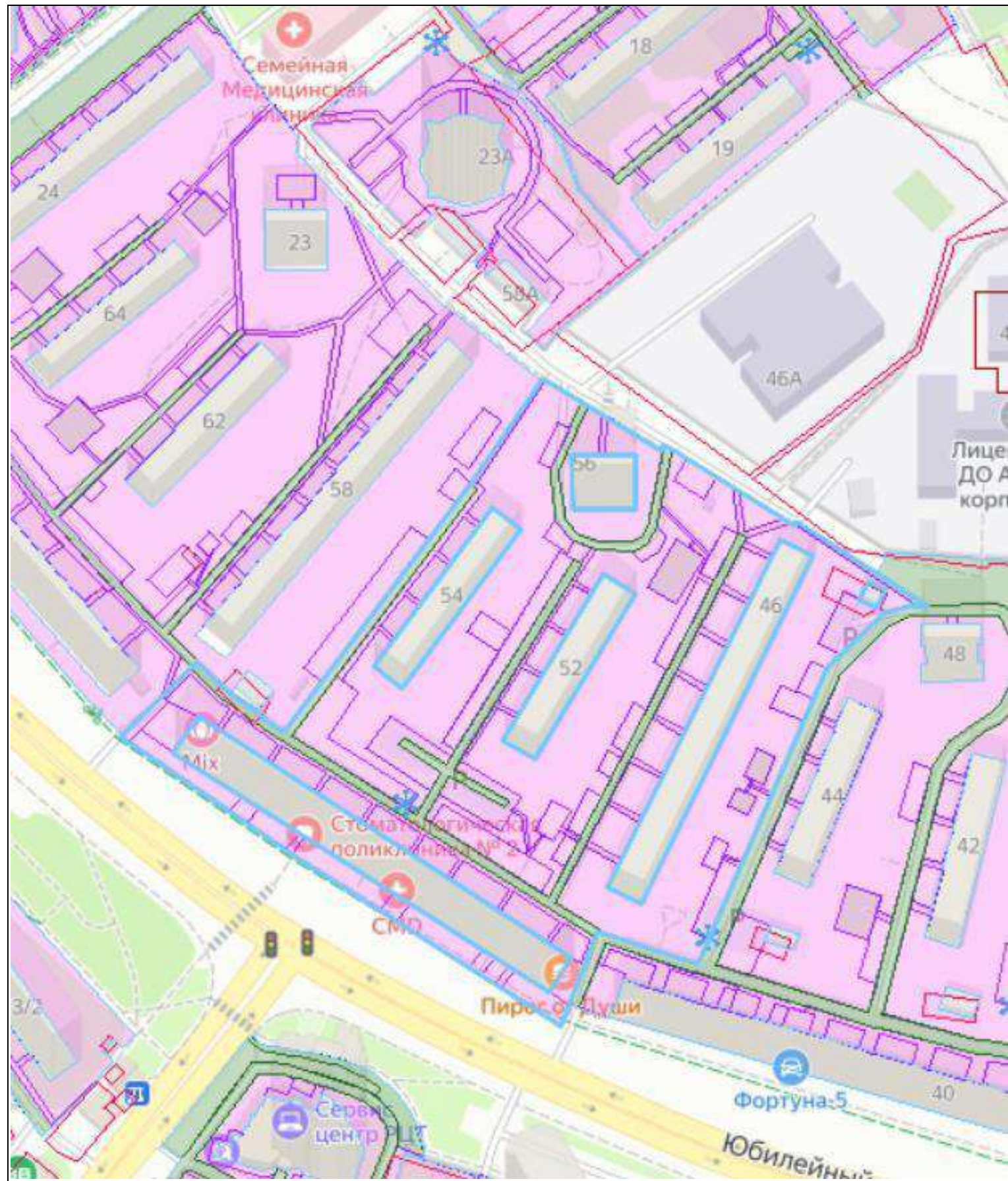
4. Графическое отображение:

Условные обозначения:

	Граница дворовой территории
	Граница обслуживания МБУ «ОГХ»
	Граница обслуживания Управляющей организации
	Граница обслуживания иных юр. лиц
	Граница объекта благоустройства
	Место временного хранения снега



Графическая часть.



# УТВЕРЖДЕНА

Советом депутатов городского  
округа Химки Московской области  
от 28.11.2024 № 39/3

## СХЕМА ГРАНИЦ ПРИЛЕГАЮЩИХ ТЕРРИТОРИЙ

### Справочная информация

1. Местоположение дворовой территории (адресные ориентиры):

*Юбилейный пр-кт д. 66, 66А, 66Д (Новые Химки)*

2. Площадь обслуживания дворовой территории: 23691.19 (кв.м)

3. Наличие объектов (в том числе благоустройства), расположенных в границах дворовой территории:

- Детская игровая площадка – *да*
- Спортивная площадка – *да*
- Парковка – *да*
- Зона обслуживания торговым объектом – *нет*
- Озеленение - *да*
- Площадка для выгула животных – *нет*
- Площадка отдыха - *нет*
- Пожарный проезд к школе – *нет*
- Проезжая часть - *да*
- Тротуар - *да*
- Хозяйственная площадка – *нет*

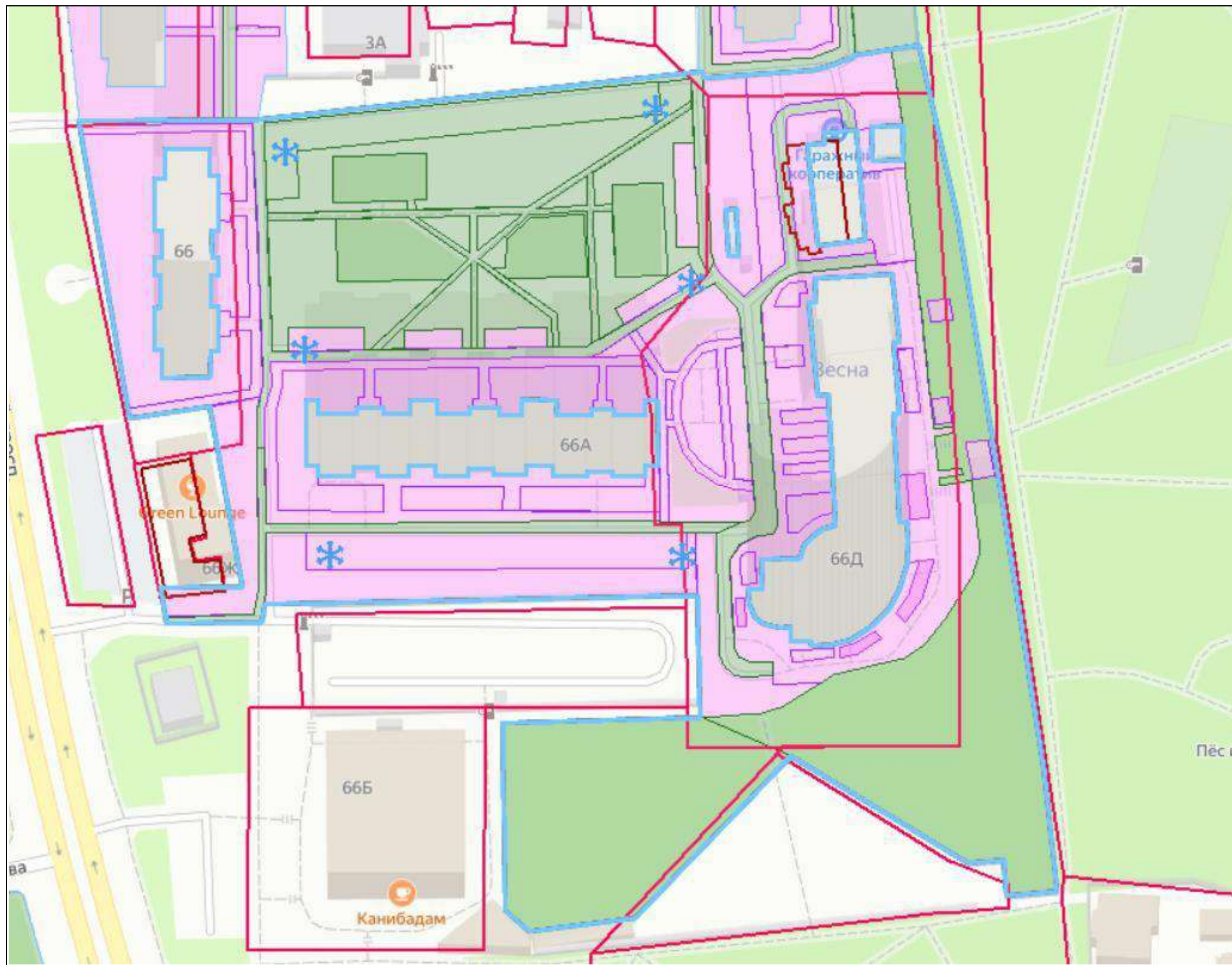
4. Графическое отображение:

Условные обозначения:

	Граница дворовой территории
	Граница обслуживания МБУ «ОГХ»
	Граница обслуживания Управляющей организации
	Граница обслуживания иных юр. лиц
	Граница объекта благоустройства
	Место временного хранения снега



Графическая часть.



# УТВЕРЖДЕНА

Советом депутатов городского  
округа Химки Московской области  
от 28.11.2024 № 39/3

## СХЕМА ГРАНИЦ ПРИЛЕГАЮЩИХ ТЕРРИТОРИЙ

### Справочная информация

1. Местоположение дворовой территории (адресные ориентиры):

*Юбилейный пр-кт д. 68, 68А (Новые Химки)*







2. Площадь обслуживания дворовой территории: 4624.8 (кв.м)

3. Наличие объектов (в том числе благоустройства), расположенных в границах дворовой территории:

- Детская игровая площадка – *нет*
- Спортивная площадка – *нет*
- Парковка – *да*
- Зона обслуживания торговым объектом – *нет*
- Озеленение - *да*
- Площадка для выгула животных – *нет*
- Площадка отдыха - *нет*
- Пожарный проезд к школе – *нет*
- Проезжая часть - *да*
- Тротуар - *да*
- Хозяйственная площадка – *нет*

4. Графическое отображение:

Условные обозначения:

	Граница дворовой территории
	Граница обслуживания МБУ «ОГХ»
	Граница обслуживания Управляющей организации
	Граница обслуживания иных юр. лиц
	Граница объекта благоустройства
	Место временного хранения снега



Графическая часть.



# УТВЕРЖДЕНА

Советом депутатов городского  
округа Химки Московской области  
от 28.11.2024 № 39/3

## СХЕМА ГРАНИЦ ПРИЛЕГАЮЩИХ ТЕРРИТОРИЙ

### Справочная информация

1. Местоположение дворовой территории (адресные ориентиры):

*Юбилейный пр-кт д. 70, 74, 76 (Новые Химки)*

2. Площадь обслуживания дворовой территории: 14947.91 (кв.м)

3. Наличие объектов (в том числе благоустройства), расположенных в границах дворовой территории:

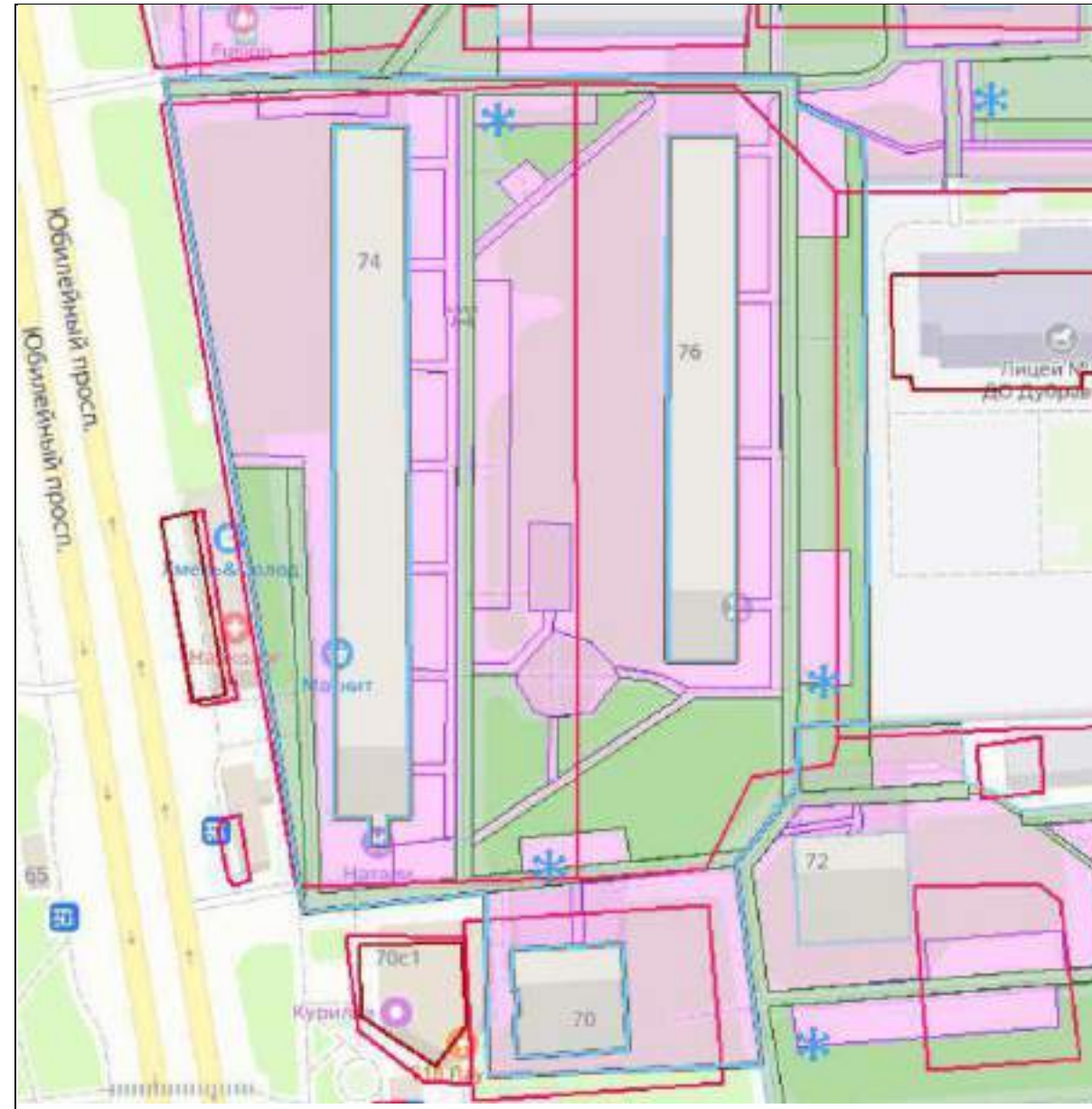
- Детская игровая площадка – *да*
- Спортивная площадка – *да*
- Парковка – *да*
- Зона обслуживания торговым объектом – *нет*
- Озеленение - *да*
- Площадка для выгула животных – *нет*
- Площадка отдыха - *да*
- Пожарный проезд к школе – *нет*
- Проезжая часть - *да*
- Тротуар - *да*
- Хозяйственная площадка – *нет*

4. Графическое отображение:

Условные обозначения:

	Граница дворовой территории
	Граница обслуживания МБУ «ОГХ»
	Граница обслуживания Управляющей организации
	Граница обслуживания иных юр. лиц
	Граница объекта благоустройства
	Место временного хранения снега

Графическая часть.



# УТВЕРЖДЕНА

Советом депутатов городского  
округа Химки Московской области  
от 28.11.2024 № 39/3

## СХЕМА ГРАНИЦ ПРИЛЕГАЮЩИХ ТЕРРИТОРИЙ

### Справочная информация

1. Местоположение дворовой территории (адресные ориентиры):

*Юбилейный пр-кт д. 78, 82 (Новые Химки)*







2. Площадь обслуживания дворовой территории: 14200.94 (кв.м)

3. Наличие объектов (в том числе благоустройства), расположенных в границах дворовой территории:

- Детская игровая площадка – *да*
- Спортивная площадка – *да*
- Парковка – *да*
- Зона обслуживания торговым объектом – *нет*
- Озеленение - *да*
- Площадка для выгула животных – *нет*
- Площадка отдыха - *нет*
- Пожарный проезд к школе – *нет*
- Проезжая часть - *да*
- Тротуар - *да*
- Хозяйственная площадка – *нет*

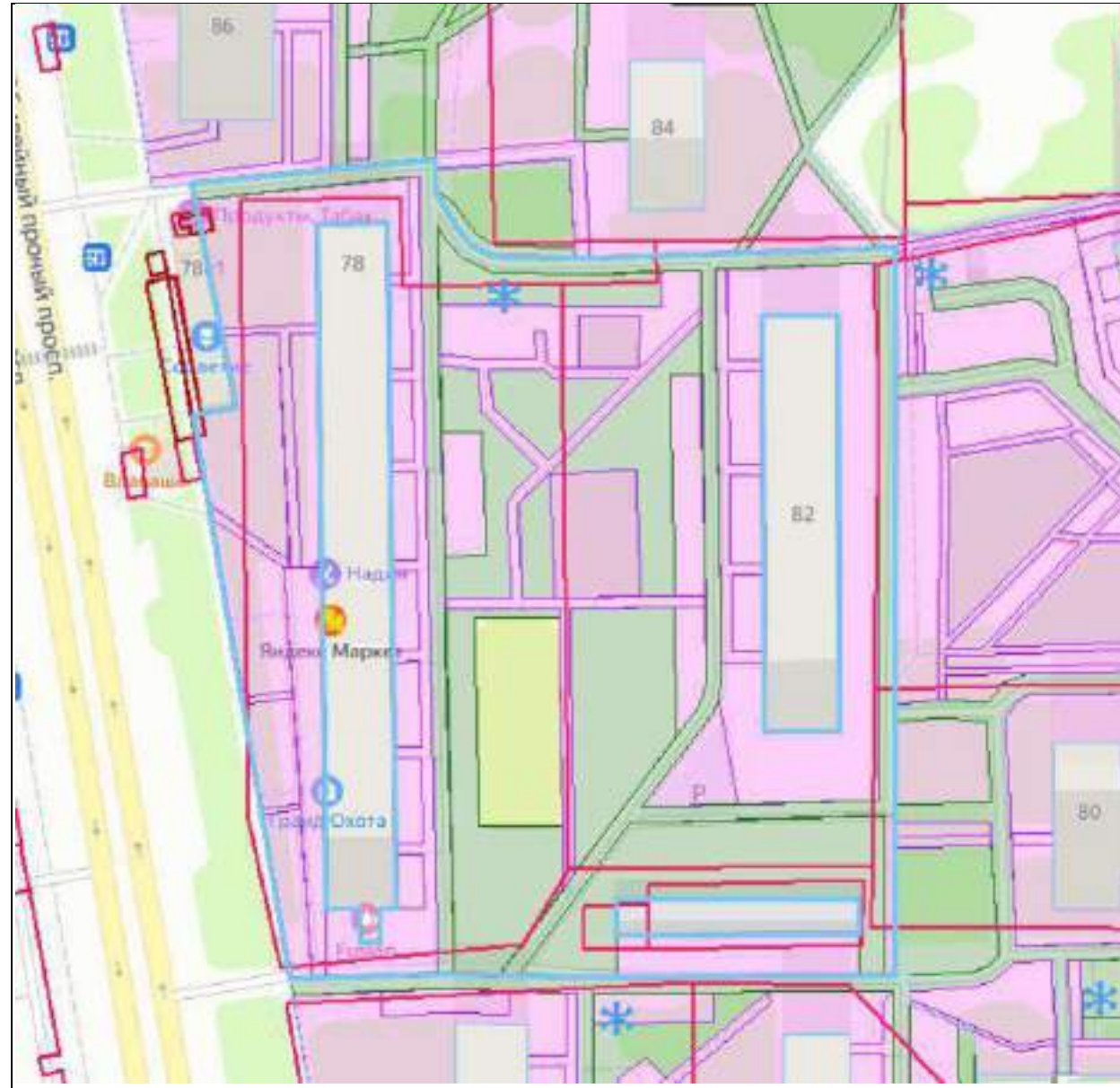
4. Графическое отображение:

Условные обозначения:

	Граница дворовой территории
	Граница обслуживания МБУ «ОГХ»
	Граница обслуживания Управляющей организации
	Граница обслуживания иных юр. лиц
	Граница объекта благоустройства
	Место временного хранения снега



Графическая часть.



# УТВЕРЖДЕНА

Советом депутатов городского  
округа Химки Московской области  
от 28.11.2024 № 39/3

## СХЕМА ГРАНИЦ ПРИЛЕГАЮЩИХ ТЕРРИТОРИЙ

### Справочная информация

1. Местоположение дворовой территории (адресные ориентиры):

*Юбилейный пр-кт д. 80, 82А (Новые Химки)*

2. Площадь обслуживания дворовой территории: 10974.8 (кв.м)

3. Наличие объектов (в том числе благоустройства), расположенных в границах дворовой территории:

- Детская игровая площадка – *да*
- Спортивная площадка – *нет*
- Парковка – *да*
- Зона обслуживания торговым объектом – *нет*
- Озеленение - *да*
- Площадка для выгула животных – *нет*
- Площадка отдыха - *нет*
- Пожарный проезд к школе – *нет*
- Проезжая часть - *да*
- Тротуар - *да*
- Хозяйственная площадка – *нет*

4. Графическое отображение:

Условные обозначения:

	Граница дворовой территории
	Граница обслуживания МБУ «ОГХ»
	Граница обслуживания Управляющей организации
	Граница обслуживания иных юр. лиц
	Граница объекта благоустройства
	Место временного хранения снега

Графическая часть. Масштаб 1:1000



# УТВЕРЖДЕНА

Советом депутатов городского  
округа Химки Московской области  
от 28.11.2024 № 39/3

## СХЕМА ГРАНИЦ ПРИЛЕГАЮЩИХ ТЕРРИТОРИЙ

### Справочная информация

1. Местоположение дворовой территории (адресные ориентиры):

*Юбилейный пр-кт д. 84, 86, 88 (Новые Химки)*







2. Площадь обслуживания дворовой территории: 12737.38 (кв.м)

3. Наличие объектов (в том числе благоустройства), расположенных в границах дворовой территории:

- Детская игровая площадка – *да*
- Спортивная площадка – *нет*
- Парковка – *да*
- Зона обслуживания торговым объектом – *нет*
- Озеленение - *да*
- Площадка для выгула животных – *нет*
- Площадка отдыха - *нет*
- Пожарный проезд к школе – *нет*
- Проезжая часть - *да*
- Тротуар - *да*
- Хозяйственная площадка – *нет*

4. Графическое отображение:

Условные обозначения:

	Граница дворовой территории
	Граница обслуживания МБУ «ОГХ»
	Граница обслуживания Управляющей организации
	Граница обслуживания иных юр. лиц
	Граница объекта благоустройства
	Место временного хранения снега



Графическая часть.



# УТВЕРЖДЕНА

Советом депутатов городского  
округа Химки Московской области  
от 28.11.2024 № 39/3

## СХЕМА ГРАНИЦ ПРИЛЕГАЮЩИХ ТЕРРИТОРИЙ

### Справочная информация

1. Местоположение дворовой территории (адресные ориентиры):

*Юннатов ул д. 3, 4 (Старые Химки)*

2. Площадь обслуживания дворовой территории: 3061.14 (кв.м)

3. Наличие объектов (в том числе благоустройства), расположенных в границах дворовой территории:

- Детская игровая площадка – *нет*
- Спортивная площадка – *нет*
- Парковка – *да*
- Зона обслуживания торговым объектом – *нет*
- Озеленение - *да*
- Площадка для выгула животных – *нет*
- Площадка отдыха - *нет*
- Пожарный проезд к школе – *нет*
- Проезжая часть - *да*
- Тротуар - *да*
- Хозяйственная площадка – *нет*

4. Графическое отображение:

Условные обозначения:

	Граница дворовой территории
	Граница обслуживания МБУ «ОГХ»
	Граница обслуживания Управляющей организации
	Граница обслуживания иных юр. лиц
	Граница объекта благоустройства
	Место временного хранения снега

Графическая часть.



# УТВЕРЖДЕНА

Советом депутатов городского  
округа Химки Московской области  
от 28.11.2024 № 39/3

## СХЕМА ГРАНИЦ ПРИЛЕГАЮЩИХ ТЕРРИТОРИЙ

### Справочная информация

1. Местоположение дворовой территории (адресные ориентиры):

*Юннатов ул д. 10, 11 (Старые Химки) (блокированная застройка)*







2. Площадь обслуживания дворовой территории: 5283.21 (кв.м)

3. Наличие объектов (в том числе благоустройства), расположенных в границах дворовой территории:

- Детская игровая площадка – *нет*
- Спортивная площадка – *нет*
- Парковка – *да*
- Зона обслуживания торговым объектом – *нет*
- Озеленение - *да*
- Площадка для выгула животных – *нет*
- Площадка отдыха - *нет*
- Пожарный проезд к школе – *нет*
- Проезжая часть - *да*
- Тротуар - *да*
- Хозяйственная площадка – *нет*

4. Графическое отображение:

Условные обозначения:

	Граница дворовой территории
	Граница обслуживания МБУ «ОГХ»
	Граница обслуживания Управляющей организации
	Граница обслуживания иных юр. лиц
	Граница объекта благоустройства
	Место временного хранения снега



Графическая часть.



# УТВЕРЖДЕНА

Советом депутатов городского  
округа Химки Московской области  
от 28.11.2024 № 39/3

## СХЕМА ГРАНИЦ ПРИЛЕГАЮЩИХ ТЕРРИТОРИЙ

### Справочная информация

1. Местоположение дворовой территории (адресные ориентиры):

*Юннатов ул д. 12 к. 1, 2, 3, д. 14, 15 (Старые Химки) (блокированная застройка)*

2. Площадь обслуживания дворовой территории: 12349.84 (кв.м)

3. Наличие объектов (в том числе благоустройства), расположенных в границах дворовой территории:

- Детская игровая площадка – *да*
- Спортивная площадка – *да*
- Парковка – *да*
- Зона обслуживания торговым объектом – *нет*
- Озеленение - *да*
- Площадка для выгула животных – *нет*
- Площадка отдыха - *нет*
- Пожарный проезд к школе – *нет*
- Проезжая часть - *да*
- Тротуар - *да*
- Хозяйственная площадка – *нет*

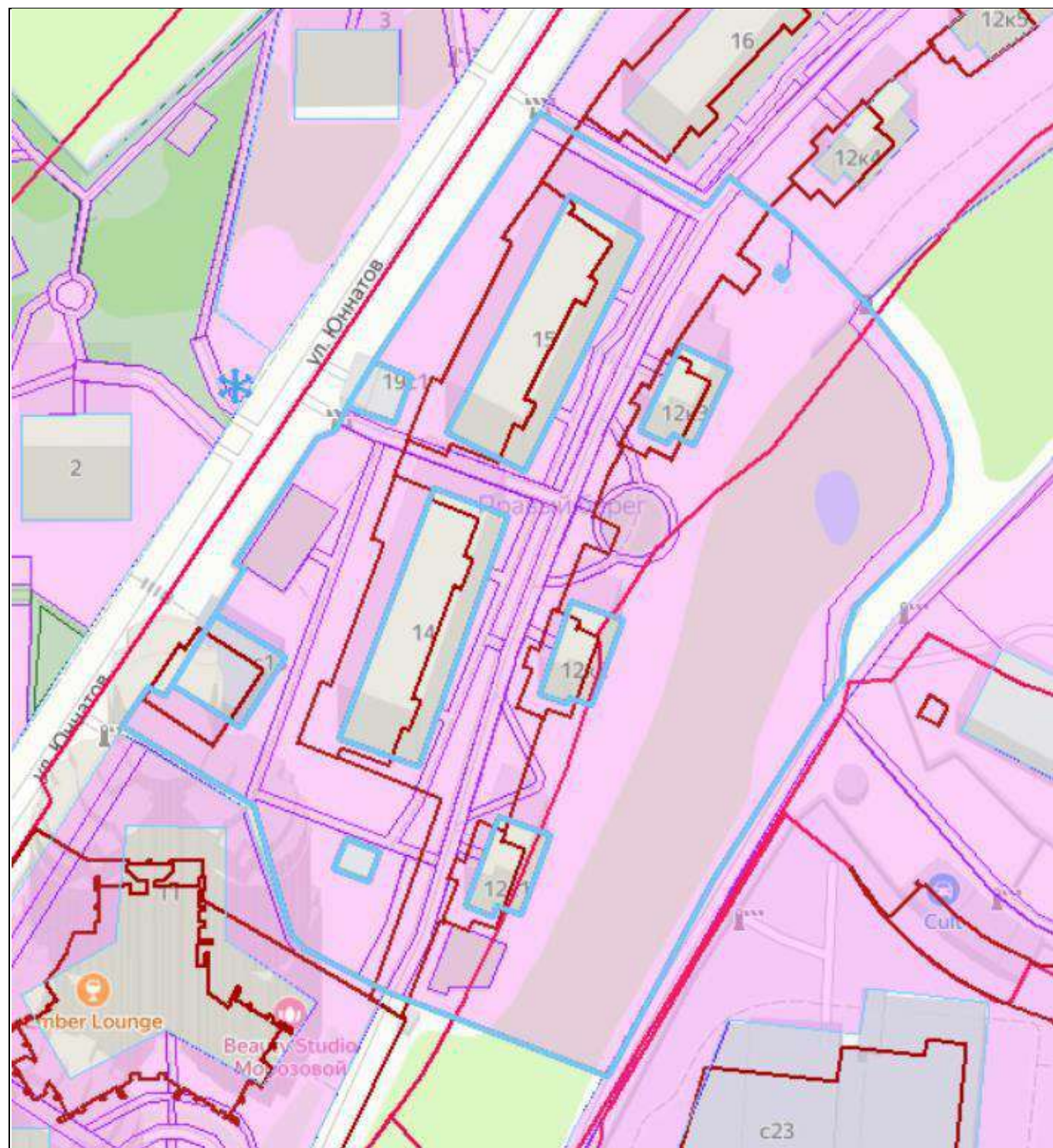
4. Графическое отображение:

Условные обозначения:

	Граница дворовой территории
	Граница обслуживания МБУ «ОГХ»
	Граница обслуживания Управляющей организации
	Граница обслуживания иных юр. лиц
	Граница объекта благоустройства
	Место временного хранения снега



Графическая часть.



# УТВЕРЖДЕНА

Советом депутатов городского  
округа Химки Московской области  
от 28.11.2024 № 39/3

## СХЕМА ГРАНИЦ ПРИЛЕГАЮЩИХ ТЕРРИТОРИЙ

### Справочная информация

1. Местоположение дворовой территории (адресные ориентиры):

*Юннатов ул д. 21 к. 1, 2, 3, 4, 5, 6, 7, 8, 9, 10, 11 (Старые Химки) (блокированная застройка)*







2. Площадь обслуживания дворовой территории: 13542.62 (кв.м)

3. Наличие объектов (в том числе благоустройства), расположенных в границах дворовой территории:

- Детская игровая площадка – *да*
- Спортивная площадка – *нет*
- Парковка – *да*
- Зона обслуживания торговым объектом – *нет*
- Озеленение - *да*
- Площадка для выгула животных – *нет*
- Площадка отдыха - *нет*
- Пожарный проезд к школе – *нет*
- Проезжая часть - *да*
- Тротуар - *да*
- Хозяйственная площадка – *нет*

4. Графическое отображение:

Условные обозначения:

	Граница дворовой территории
	Граница обслуживания МБУ «ОГХ»
	Граница обслуживания Управляющей организации
	Граница обслуживания иных юр. лиц
	Граница объекта благоустройства
	Место временного хранения снега



Графическая часть.



# УТВЕРЖДЕНА

Советом депутатов городского  
округа Химки Московской области  
от 28.11.2024 № 39/3

## СХЕМА ГРАНИЦ ПРИЛЕГАЮЩИХ ТЕРРИТОРИЙ

### Справочная информация

1. Местоположение дворовой территории (адресные ориентиры):

*Юннатов ул д. 21 к. 12, 13, 14, 15, 16, 17, 18, 19 (Старые Химки) (блокированная застройка)*







2. Площадь обслуживания дворовой территории: 8124.42 (кв.м)

3. Наличие объектов (в том числе благоустройства), расположенных в границах дворовой территории:

- Детская игровая площадка – *нет*
- Спортивная площадка – *да*
- Парковка – *да*
- Зона обслуживания торговым объектом – *нет*
- Озеленение - *да*
- Площадка для выгула животных – *нет*
- Площадка отдыха - *нет*
- Пожарный проезд к школе – *нет*
- Проезжая часть - *да*
- Тротуар - *да*
- Хозяйственная площадка – *нет*

4. Графическое отображение:

Условные обозначения:

	Граница дворовой территории
	Граница обслуживания МБУ «ОГХ»
	Граница обслуживания Управляющей организации
	Граница обслуживания иных юр. лиц
	Граница объекта благоустройства
	Место временного хранения снега

Графическая часть.



# УТВЕРЖДЕНА

Советом депутатов городского  
округа Химки Московской области  
от 28.11.2024 № 39/3

## СХЕМА ГРАНИЦ ПРИЛЕГАЮЩИХ ТЕРРИТОРИЙ

### Справочная информация

1. Местоположение дворовой территории (адресные ориентиры):

*Юрлово деревня, д. 1, 2 (Кутузовское)*







2. Площадь обслуживания дворовой территории: 4112.98 (кв.м)

3. Наличие объектов (в том числе благоустройства), расположенных в границах дворовой территории:

- Детская игровая площадка – *да*
- Спортивная площадка – *да*
- Парковка – *нет*
- Зона обслуживания торговым объектом – *нет*
- Озеленение - *да*
- Площадка для выгула животных – *нет*
- Площадка отдыха - *нет*
- Пожарный проезд к школе – *нет*
- Проезжая часть - *да*
- Тротуар - *да*
- Хозяйственная площадка – *нет*

4. Графическое отображение:

Условные обозначения:

	Граница дворовой территории
	Граница обслуживания МБУ «ОГХ»
	Граница обслуживания Управляющей организации
	Граница обслуживания иных юр. лиц
	Граница объекта благоустройства
	Место временного хранения снега



Графическая часть.



# УТВЕРЖДЕНА

Советом депутатов городского  
округа Химки Московской области  
от 28.11.2024 № 39/3

## СХЕМА ГРАНИЦ ПРИЛЕГАЮЩИХ ТЕРРИТОРИЙ

### Справочная информация

1. Местоположение дворовой территории (адресные ориентиры):

*Юрлово деревня, д. 1, 2 (Кутузовское)*

2. Площадь обслуживания дворовой территории: 4112.98 (кв.м)

3. Наличие объектов (в том числе благоустройства), расположенных в границах дворовой территории:

- Детская игровая площадка – *да*
- Спортивная площадка – *да*
- Парковка – *нет*
- Зона обслуживания торговым объектом – *нет*
- Озеленение - *да*
- Площадка для выгула животных – *нет*
- Площадка отдыха - *нет*
- Пожарный проезд к школе – *нет*
- Проезжая часть - *да*
- Тротуар - *да*
- Хозяйственная площадка – *нет*

4. Графическое отображение:

Условные обозначения:

	Граница дворовой территории
	Граница обслуживания МБУ «ОГХ»
	Граница обслуживания Управляющей организации
	Граница обслуживания иных юр. лиц
	Граница объекта благоустройства
	Место временного хранения снега

Графическая часть.



# УТВЕРЖДЕНА

Советом депутатов городского  
округа Химки Московской области  
от 28.11.2024 № 39/3

## СХЕМА ГРАНИЦ ПРИЛЕГАЮЩИХ ТЕРРИТОРИЙ

### Справочная информация

1. Местоположение дворовой территории (адресные ориентиры):

*Юрлово деревня, д. 3/1 (Кутузовское)*







2. Площадь обслуживания дворовой территории: 3013.48 (кв.м)

3. Наличие объектов (в том числе благоустройства), расположенных в границах дворовой территории:

- Детская игровая площадка – *да*
- Спортивная площадка – *нет*
- Парковка – *нет*
- Зона обслуживания торговым объектом – *нет*
- Озеленение - *да*
- Площадка для выгула животных – *нет*
- Площадка отдыха - *да*
- Пожарный проезд к школе – *нет*
- Проезжая часть - *да*
- Тротуар - *да*
- Хозяйственная площадка – *нет*

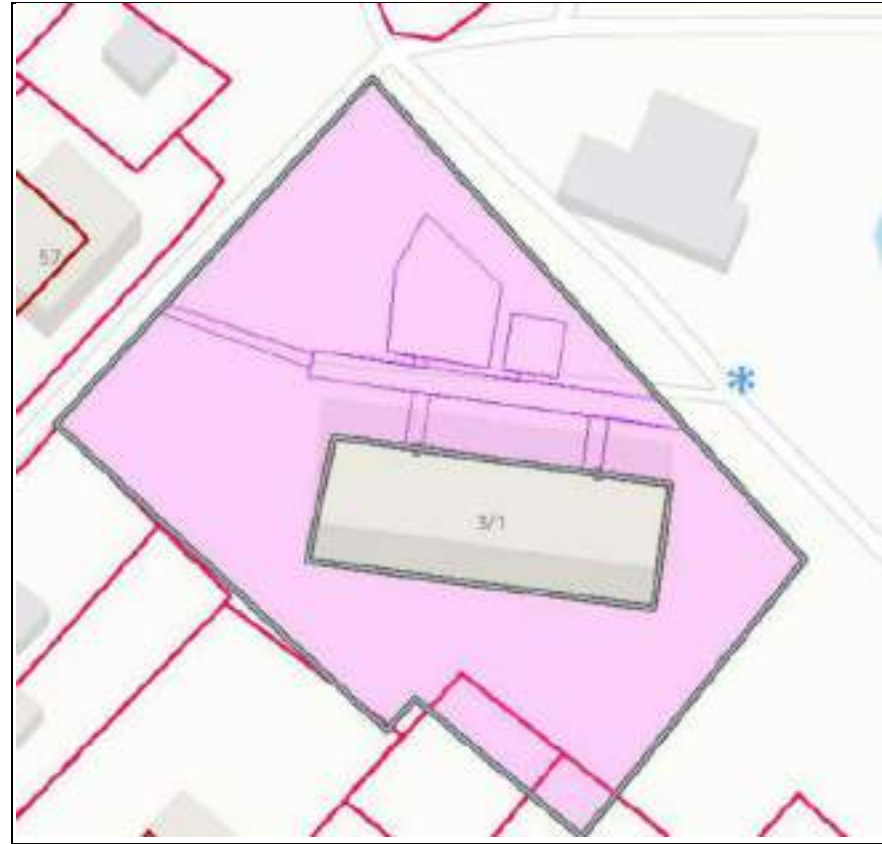
4. Графическое отображение:

Условные обозначения:

	Граница дворовой территории
	Граница обслуживания МБУ «ОГХ»
	Граница обслуживания Управляющей организации
	Граница обслуживания иных юр. лиц
	Граница объекта благоустройства
	Место временного хранения снега



Графическая часть.



# УТВЕРЖДЕНА

Советом депутатов городского  
округа Химки Московской области  
от 28.11.2024 № 39/3

## СХЕМА ГРАНИЦ ПРИЛЕГАЮЩИХ ТЕРРИТОРИЙ

### Справочная информация

1. Местоположение дворовой территории (адресные ориентиры):

*Юрлово деревня, д. 4 (Кутузовское)*

2. Площадь обслуживания дворовой территории: 2442.43 (кв.м)

3. Наличие объектов (в том числе благоустройства), расположенных в границах дворовой территории:

- Детская игровая площадка – *да*
- Спортивная площадка – *нет*
- Парковка – *да*
- Зона обслуживания торговым объектом – *нет*
- Озеленение - *да*
- Площадка для выгула животных – *нет*
- Площадка отдыха - *нет*
- Пожарный проезд к школе – *нет*
- Проезжая часть - *да*
- Тротуар - *да*
- Хозяйственная площадка – *нет*

4. Графическое отображение:

Условные обозначения:

	Граница дворовой территории
	Граница обслуживания МБУ «ОГХ»
	Граница обслуживания Управляющей организации
	Граница обслуживания иных юр. лиц
	Граница объекта благоустройства
	Место временного хранения снега

Графическая часть.

