Внесение изменений в генеральный план городского округа Химки Московской области

Карта зон с особыми условиями использования территории в границах муниципального образования в части приаэродромной территории (утверждены приказом Росавиации от 17.04.2020 № 395-П)

Подзоны приаэродромной территории аэропорта Шереметьево с учётом комплекса ВПП-3

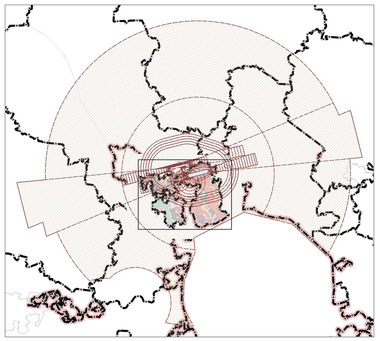

Первая подзона приаэродромной территории аэропорта Шереметьево с учётом комплекса ВПП-3

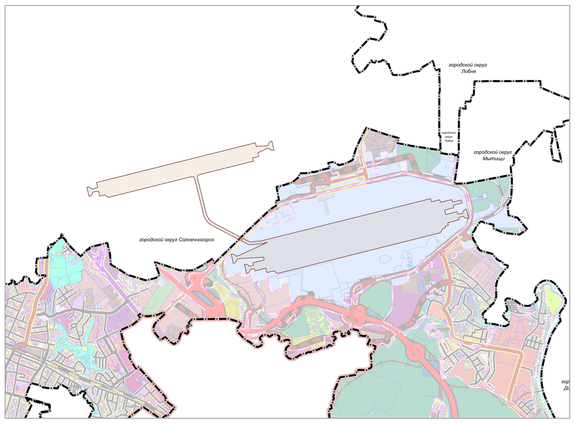

Вторая подзона приаэродромной территории аэропорта Шереметьево с учётом комплекса ВПП-3

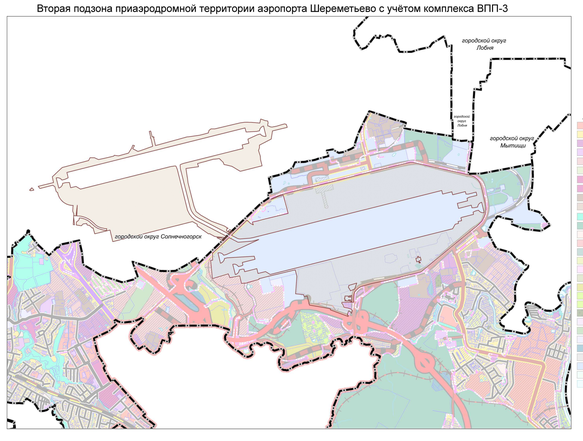

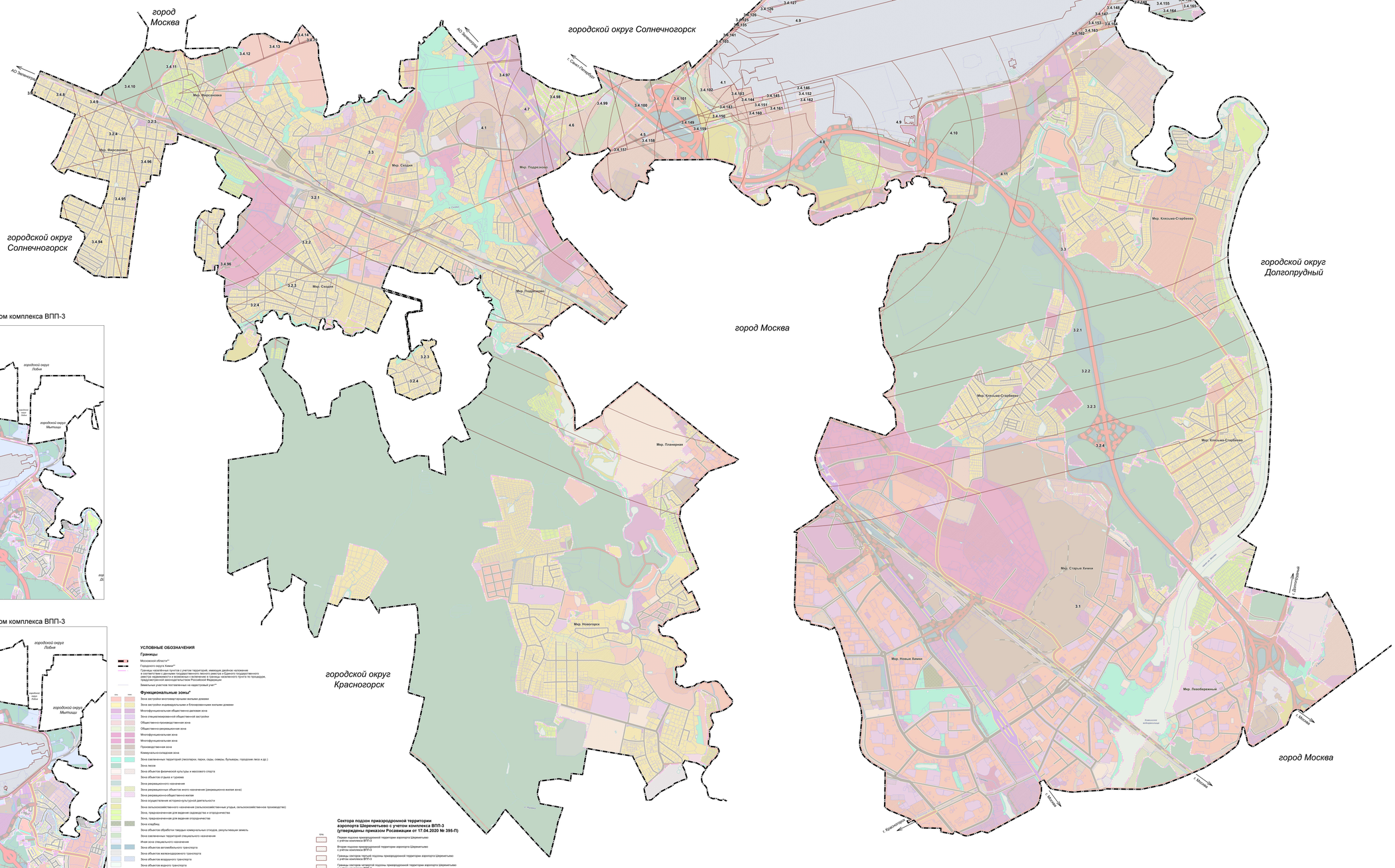

УСЛОВНЫЕ ОБОЗНАЧЕНИЯ

Границы

Московской области*1

Городского округа Химки*2

Границы населённых пунктов с учетом территорий, имеющих двойное наложение в соответствии с данными государственного лесного реестра и Единого государственного реестра недвижимости, а также с учетом земельных участков, земельных земель/частей земельного участка по площадям, предусмотренной законодательством Российской Федерации

Земельные участков поставленные на кадастровый учет*3

Функциональные зоны*

Утв.	Инв.	
		Зона застройки многоэтажными жилыми домами
		Зона застройки индивидуальными и блокированными жилыми домами
		Многофункциональная общественно-деловая зона
		Зона специализированной общественной застройки
		Общественно-производственная зона
		Общественно-рекреационная зона
		Многофункциональная зона
		Многофункциональная зона
		Производственная зона
		Коммунально-складская зона
		Зона заповедных территорий (некоторые, парки, сады, скверы, бульвары, городские леса и др.)
		Зона лесов
		Зона объектов физической культуры и массового спорта
		Зона объектов отдыха и туризма
		Зона рекреационного назначения
		Зона рекреационных объектов иного назначения (рекреационно-жилая зона)
		Зона рекреационно-общественно-жилая
		Зона осуществления историко-культурной деятельности
		Зона сельскохозяйственного назначения (сельскохозяйственные угодья, сельскохозяйственное производство)
		Зона, предназначенная для ведения садоводства и огородничества
		Зона, предназначенная для ведения огородничества
		Зона кладбищ
		Зона объектов обработки твердых коммунальных отходов, рекультивация земель
		Зона заповедных территорий специального назначения
		Иная зона специального назначения
		Зона объектов автомобильного транспорта
		Зона объектов железнодорожного транспорта
		Зона объектов воздушного транспорта
		Зона объектов водного транспорта
		Зона аквиторий
		Территории, покрытые поверхностными водами*4
		Болота*4

*1 Применяется с учетом требований решения Исполкома Московского городского и областного народных депутатов от 17.06.1980 № 505-1142-«Об утверждении проекта установления красных линий границы, зон санитарной охраны источников водоснабжения г. Москвы в границах ЛПВП»

*2 отображены в соответствии со сведениями ИСОГД в информационных целях, не является предметом утверждения генерального плана

*3 отображены в информационных целях, не является предметом утверждения генерального плана

Сектора подзон приаэродромной территории аэропорта Шереметьево с учетом комплекса ВПП-3 (утверждены приказом Росавиации от 17.04.2020 № 395-П)

Утв.	
	Первая подзона приаэродромной территории аэропорта Шереметьево с учётом комплекса ВПП-3
	Вторая подзона приаэродромной территории аэропорта Шереметьево с учётом комплекса ВПП-3
	Границы сектора третьей подзоны приаэродромной территории аэропорта Шереметьево с учётом комплекса ВПП-3
	Границы сектора четвертой подзоны приаэродромной территории аэропорта Шереметьево с учётом комплекса ВПП-3
	Пятая подзона приаэродромной территории аэропорта Шереметьево с учётом комплекса ВПП-3
	Шестая подзона приаэродромной территории аэропорта Шереметьево с учётом комплекса ВПП-3
3.2	порядковый номер сектора третьей подзоны приаэродромной территории аэропорта Шереметьево с учётом комплекса ВПП-3
4.1	порядковый номер сектора четвертой подзоны приаэродромной территории аэропорта Шереметьево с учётом комплекса ВПП-3

Границы секторов третьей подзоны приаэродромной территории аэропорта Шереметьево с учётом комплекса

Границы секторов четвертой подзоны приаэродромной территории аэропорта Шереметьево с учётом комплекса

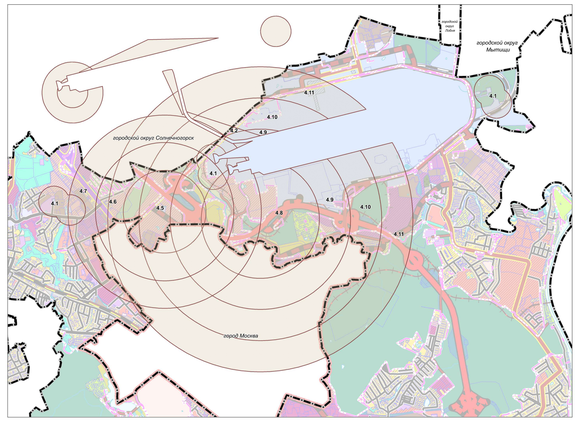

Пятая подзона приаэродромной территории аэропорта Шереметьево с учётом комплекса ВПП-3

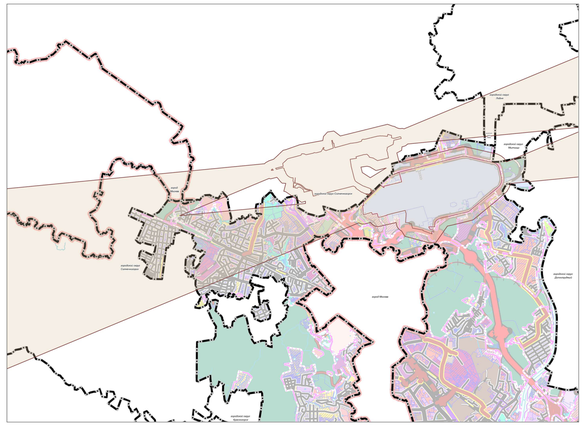

Шестая подзона приаэродромной территории аэропорта Шереметьево с учётом комплекса ВПП-3

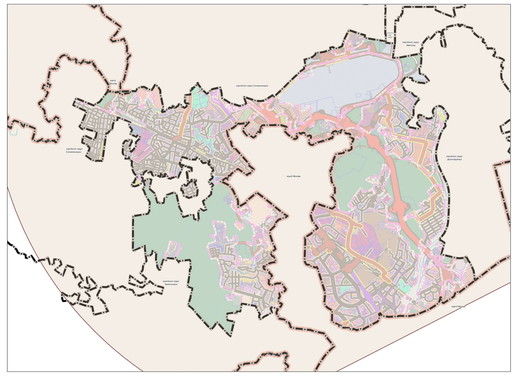

Должность	ФИО	Подпись	Дата	Государственное задание от 13.09.2022 № 834-Б			
Руководитель	Шорина Е.С.			Московская область, городской округ Химки			
Гл.специалист	Ковалева Н.В.						
Гл. инженер	Ковалева Н.В.				Стадия	Лист	Листов
Нач.отдела ОВ	Ковалевский Е.В.			Внесение изменений в генеральный план городского округа Химки Московской области	ГП	1.8	
Нач.отдела ПОС	Ковалева Н.В.						
Нач.отдела	Ковалева Н.В.						
Исполнитель	Ковалева Н.В.				ГАУ МО "ЦНИИПИ Градостроительства"		