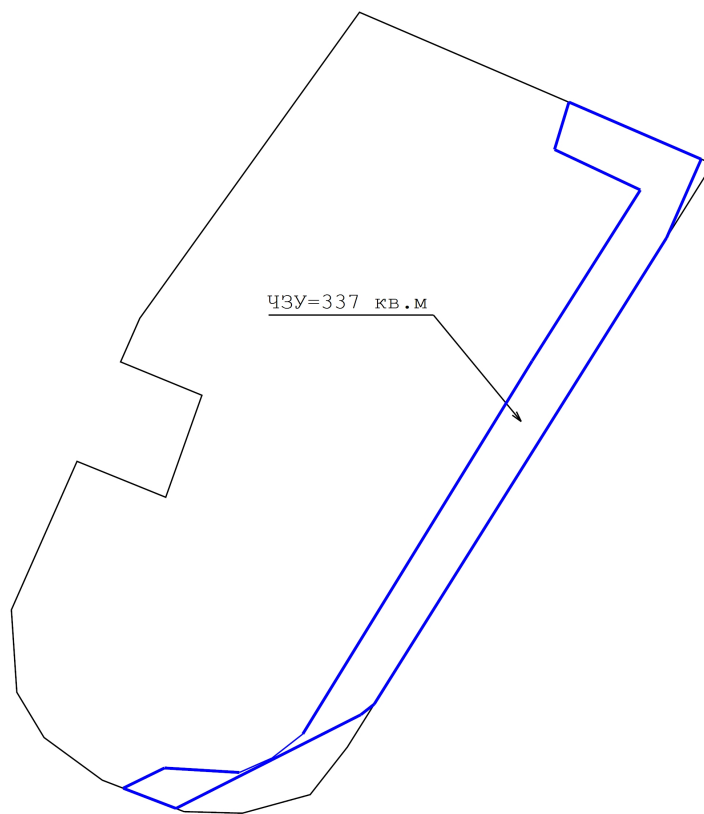


ПЛАН-СХЕМА РАСПОЛОЖЕНИЯ ЗЕМЕЛЬНОГО УЧАСТКА НА КАДАСТРОВОМ ПЛАНЕ ТЕРРИТОРИИ

намеченного к оформлению в целях обеспечения строительства объекта «**Строительство путепроводов на пересечении Октябрьского направления Московской железной дороги в районе 24-25 км Ленинградского шоссе с необходимой для их функционирования улично-дорожной сетью**»



1. Исходный земельный участок - 50:10:0010301:89
2. Площадь земельного участка (50:10:0010301:89) - 2 500 кв.м.
3. Адрес объекта - обл. Московская, г. Химки, ш. Международное
4. Вид права - Аренда
5. Правообладатель - ООО "ТОРГОВЫЙ ДОМ "ЗЕВС"
6. Часть земельного участка - :ЧЗУ
7. Площадь части земельного участка - :ЧЗУ=337 кв.м



Каталог координат поворотных точек границ части земельного участка (система координат: МСК-50 2 зона)

Имя точ	X, м	Y, м
ЧЗУ (площадь 337 кв.м.)		
1	487 914,09	2 182 167,13
2	487 913,11	2 182 165,90
3	487 904,46	2 182 148,78
4	487 906,33	2 182 143,90
5	487 908,21	2 182 147,71
6	487 907,78	2 182 154,64
7	487 909,13	2 182 157,66
8	487 911,35	2 182 160,50
9	487 945,82	2 182 181,75
10	487 961,61	2 182 191,75
11	487 965,33	2 182 183,81
12	487 969,72	2 182 185,13
13	487 964,46	2 182 197,37
14	487 957,18	2 182 194,17
1	487 914,09	2 182 167,13

Условные обозначения:

-  - граница исходного земельного участка
-  - граница части земельного участка, подлежащего к временному занятию