

Схема расположения земельного участка или земельных участков на кадастровом плане территории.
Схема границ сервитута на кадастровом плане территории части земельного участка

УТВЕРЖДЕНА
Постановлением Администрации
городского округа Химки Московской области
от " " 20 г. №

Объект: Строительство ТП-10/0,4 кВ, 2-КЛ-10 кВ от КЛ-10 кВ ф. 184- 185 ПС №429 "Шереметьево", КЛ-0,4 кВ, в т.ч. ПИР, МО, г.о. Химки.

Местоположения участка: Московская обл., г. о. Химки, (кадастровый участок: 50:10:0020703:115).

Площадь земельного участка: 193 кв.м

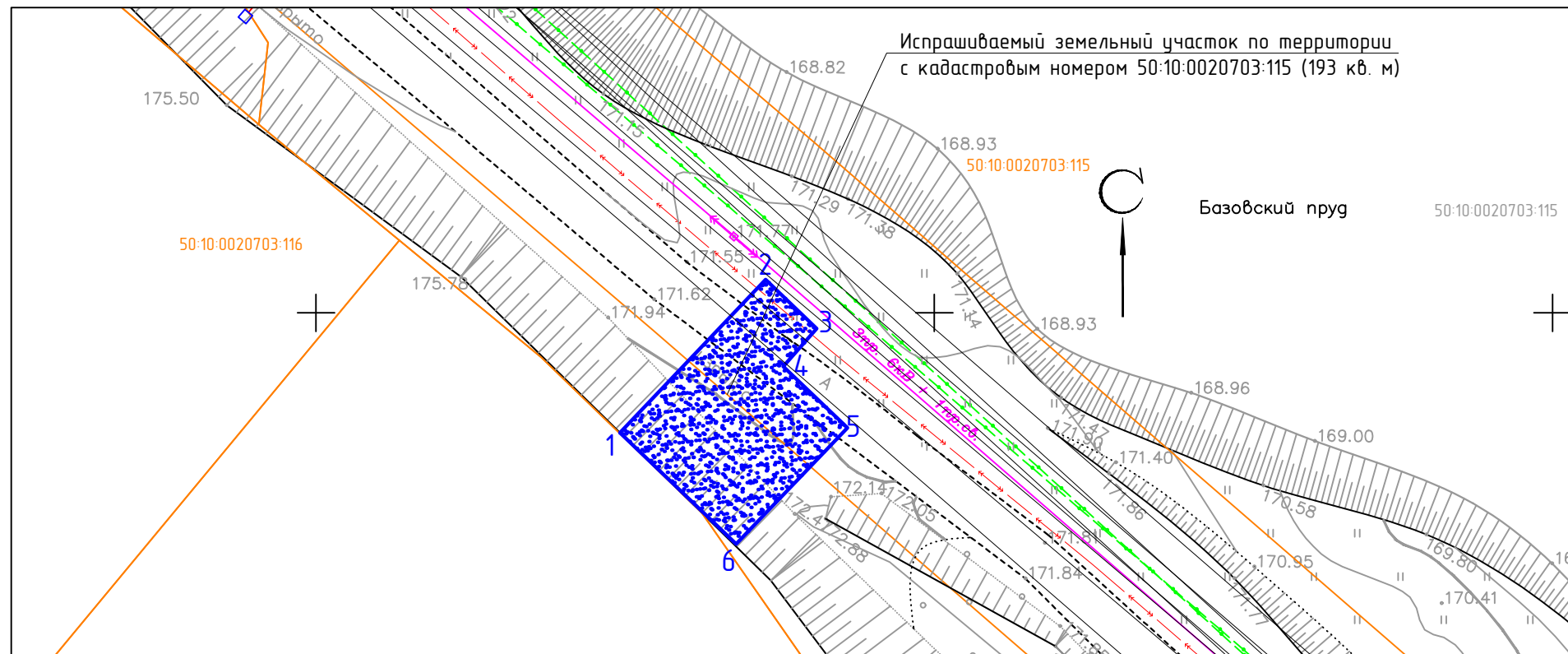
Категория земель: земли населенных пунктов.

Вид разрешенного использования: -

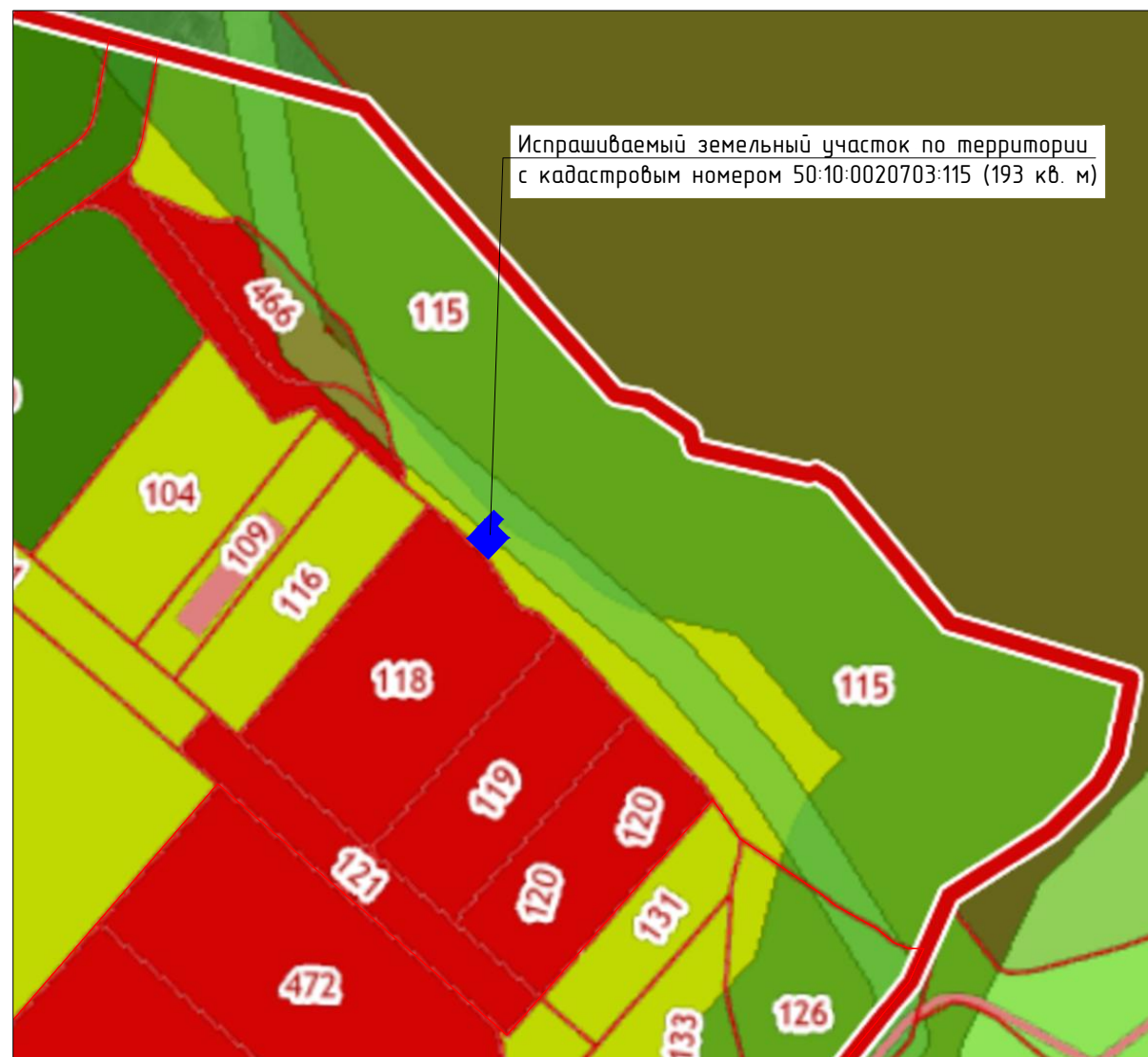
Масштаб 1:500.

*Доступ к испрашиваемому участку обеспечен через земли общего пользования.

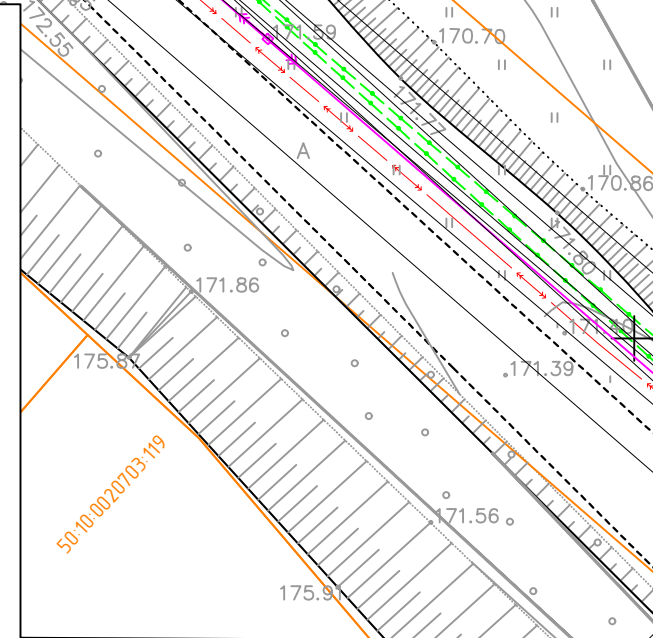
**Изготовлено на основе информации полученной из Росреестра в системе координат МСК-50.



Экспликация земель



Испрашиваемый земельный участок по территории с кадастровым номером 50:10:0020703:115 (193 кв. м)



Каталог координат участка общей площадью 193 кв. м					
Номер точки	Координаты		Длина линии	Дирекционный угол	На точку
	X (Север)	Y (Восток)			
1	492640.31	2186374.59	17.08	43° 33' 5"	2
2	492652.69	2186386.36	5.72	133° 46' 11"	3
3	492648.73	2186390.49	4.08	221° 18' 35"	4
4	492645.67	2186387.79	7.17	133° 46' 26"	5
5	492640.71	2186392.97	13.00	223° 46' 11"	6
6	492631.32	2186383.98	13.00	313° 46' 11"	7

Условные обозначения

- 50:10:0020703:118 - кадастровые номера земельных участков;
- 13 - характерные точки испрашиваемого земельного участка;
- граница кадастровых участков;
- испрашиваемый земельный участок;
- существующая ВЛ-6кВ с охранной зоной;
- существующая КЛ-10(6)кВ с охранной зоной;
- существующая линия связи с охранной зоной;

Схема расположения земельного участка или земельных участков на кадастровом плане территории для строительства линейного объекта КЛ-10кВ и связанной с ней ТП-10/0,4кВ по территории кадастровых участков с номером 50:10:0020703:115					
КЛ-10кВ и ТП-10/0,4кВ					
ПАО "Россети Московский регион"					
Изм.	Кол. уч.	Лист	№ док.	Подп.	Дата
ГИП		Брызгалов			11.21
Проверил		Брызгалов			11.21
Разработал		Анискин			11.21
Схема границ сервитута на кадастровом плане территории части земельного участка				Стадия	Лист
				Р	1
Система координат МСК 50. М 1:500				Листов	1

