

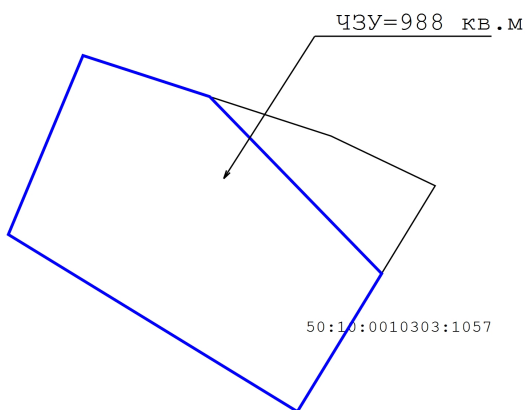
ПЛАН-СХЕМА РАСПОЛОЖЕНИЯ ЗЕМЕЛЬНОГО УЧАСТКА НА КАДАСТРОВОМ ПЛАНЕ ТЕРРИТОРИИ

намеченного к оформлению в целях обеспечения строительства объекта «**Строительство путепроводов на пересечении Октябрьского направления Московской железной дороги в районе 24-25 км Ленинградского шоссе с необходимой для их функционирования улично-дорожной сетью**»



1. Исходный земельный участок - 50:10:0010303:1057
2. Площадь земельного участка (50:10:0010303:1057) - 1 175 кв.м.
3. Адрес объекта - Московская область, г Химки, ш Вашутинское
4. Вид права - Аренда
5. Правообладатель - АО "Континент проект"
6. Часть земельного участка - :ЧЗУ
7. Площадь части земельного участка - :ЧЗУ=988 кв.м

Каталог координат поворотных точек границ части земельного участка (система координат: МСК-50 2 зона)

Имя точ	X, м	Y, м
ЧЗУ (площадь 988 кв.м.)		
1	486 951,09	2 182 487,90
2	486 934,69	2 182 477,87
3	486 955,71	2 182 443,50
4	486 976,98	2 182 452,37
5	486 972,11	2 182 467,41
6	486 972,09	2 182 467,40
1	486 951,09	2 182 487,90



Условные обозначения:

-  - граница исходного земельного участка
-  - граница части земельного участка, подлежащего к временному занятию