

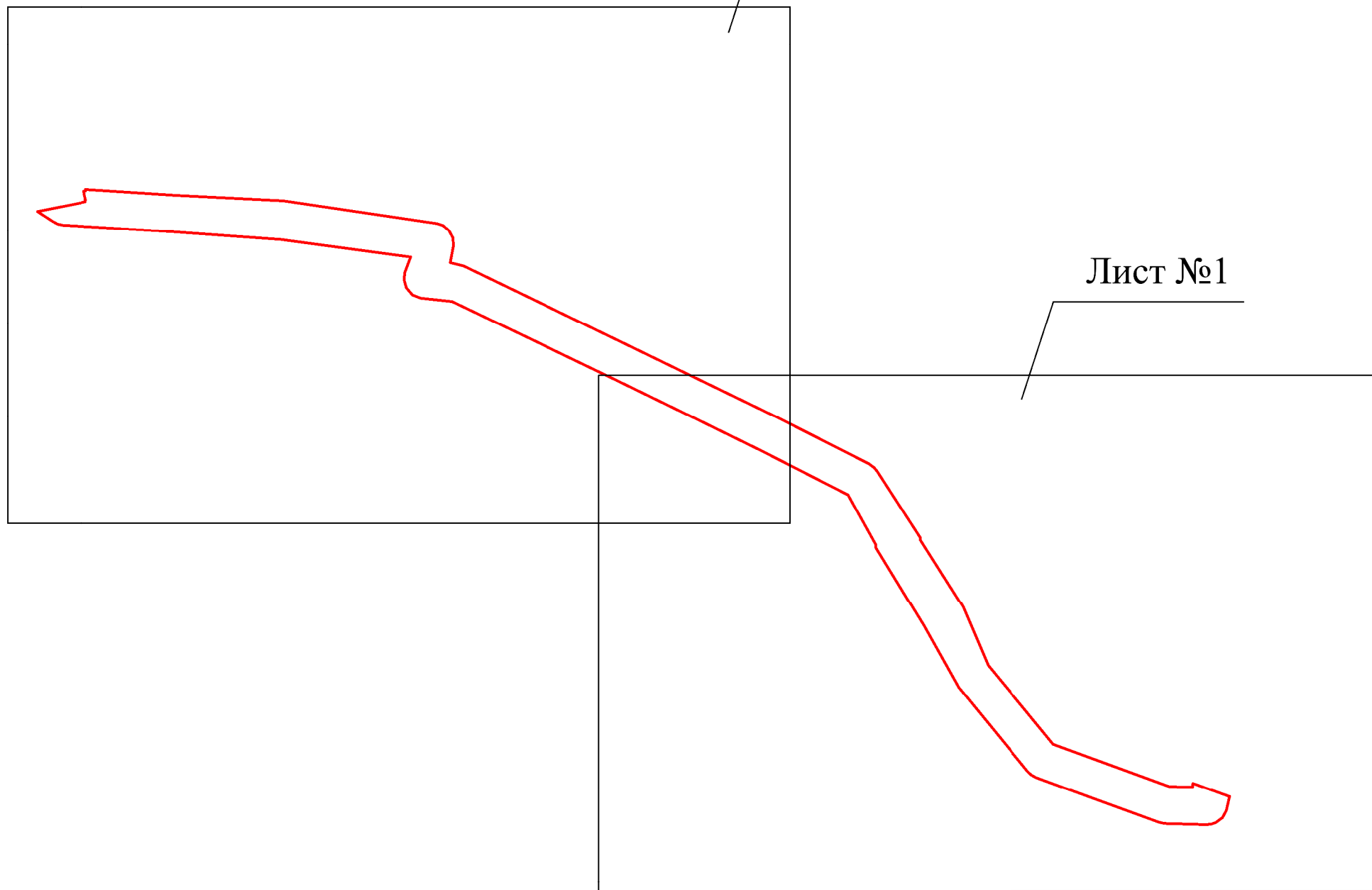
Раздел 4

План границ объекта




Лист №2

Лист №1



Масштаб: 1:60000

УСЛОВНЫЕ ОБОЗНАЧЕНИЯ:

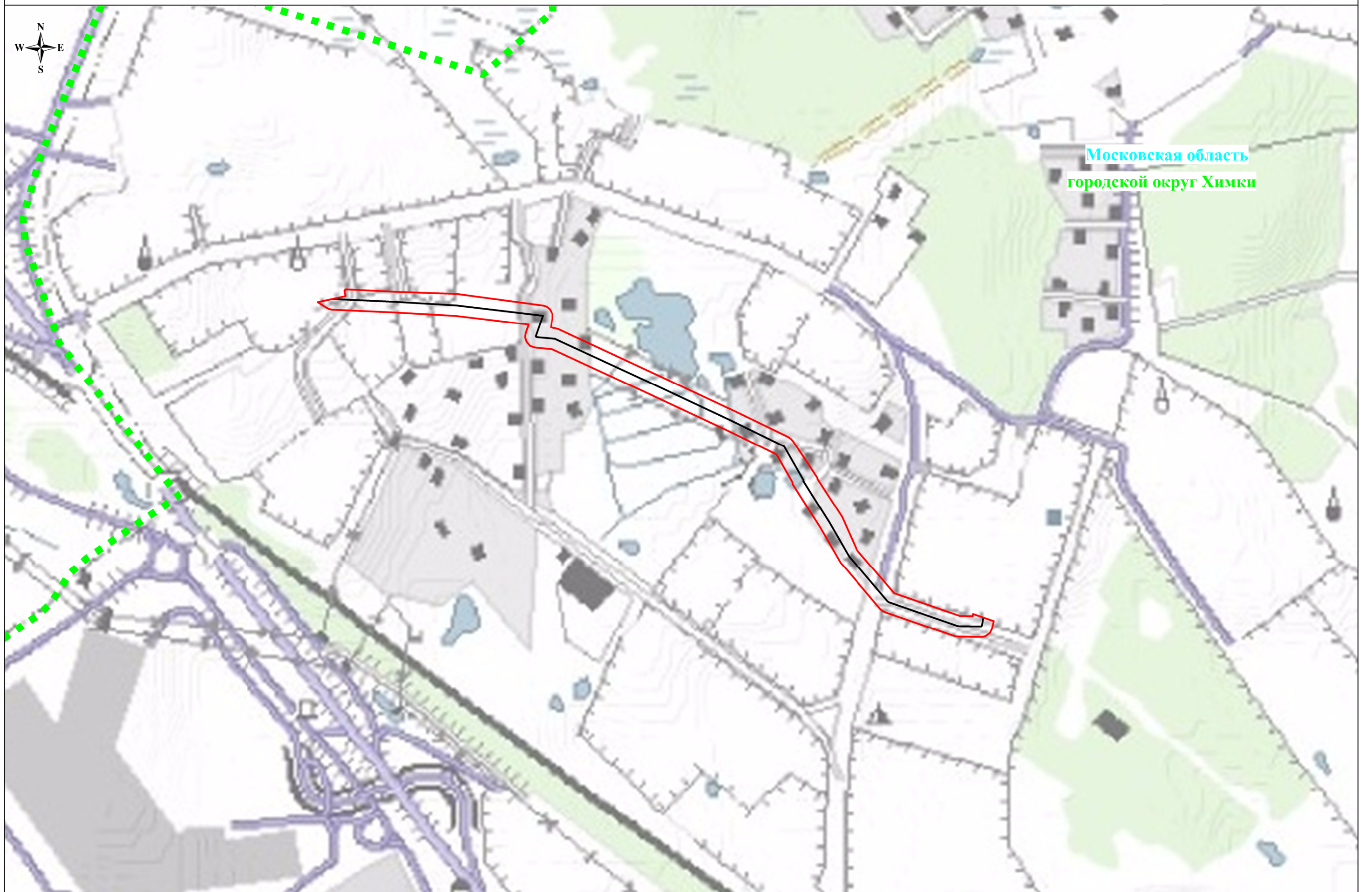
 - граница объекта






Подпись _____ Дата " 08 " декабря 2020 г.
Кадастровый инженер Уколкин И.В.

Место для оттиска печати (при наличии) лица,
составившего описание местоположения
границ объекта

Схема расположения границ публичного сервитута



Используемые условные знаки и обозначения:

-  - обозначение границы публичного сервитута
-  - обозначение линии электропередачи
-  - обозначение границы городского округа

Масштаб: 1:7000







-  - обозначение муниципального района
-  - обозначение субъекта

Схема расположения границ публичного сервитута



Масштаб: 1:2000

Используемые условные знаки и обозначения:

-  - обозначение границы публичного сервитута
-  - обозначение границы земельного участка
-  - обозначение границы кадастрового квартала
-  - обозначение линии электропередачи



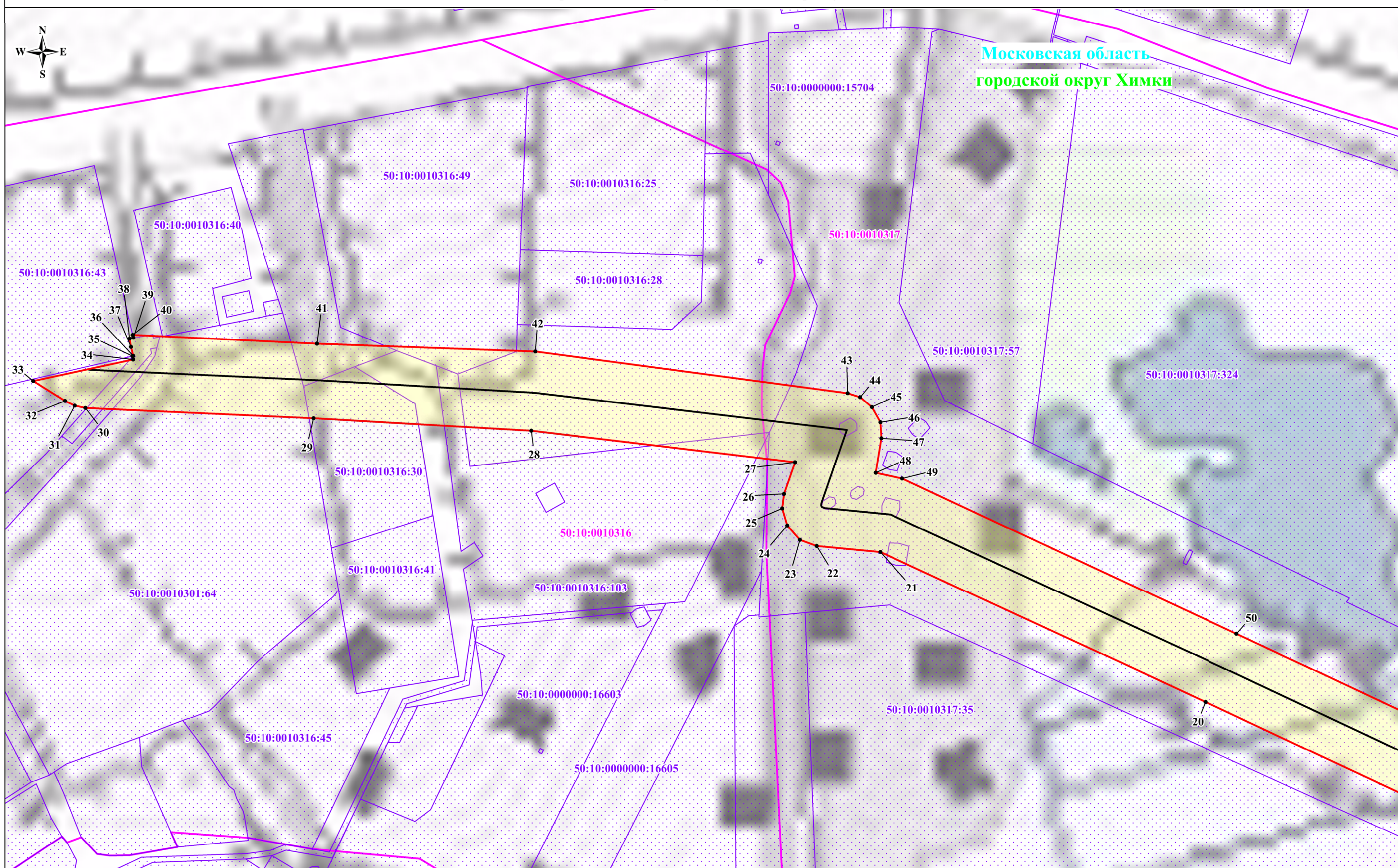




-  - обозначение границы охранной зоны линии электропередачи
-  1 - обозначение характерной точки границы публичного сервитута
- 50:10:0010317** - обозначение номера кадастрового квартала
- 50:10:0010317:32** - обозначение кадастрового номера земельного участка
- городской округ Химки** - обозначение муниципального района
- Московская область** - обозначение субъекта



Схема расположения границ публичного сервитута



Масштаб: 1:2000

Используемые условные знаки и обозначения:

-  - обозначение границы публичного сервитута
-  - обозначение границы земельного участка
-  - обозначение границы кадастрового квартала
-  - обозначение линии электропередачи

-  - обозначение границы охранной зоны линии электропередачи
-  1 - обозначение характерной точки границы публичного сервитута
- 50:10:0010317 - обозначение номера кадастрового квартала
- 50:10:0010317:32 - обозначение кадастрового номера земельного участка
- городской округ Химки - обозначение муниципального района
- Московская область - обозначение субъекта