

АО «РОСЖЕЛДОРПРОЕКТ»



Институт по проектированию инженерных сооружений и промышленных предприятий путевого хозяйства и геологическим изысканиям «Гипротранспуть» - филиал АО «Росжелдорпроект»

**Регистрационный номер от 10.08.2009г. №5
в реестре членов саморегулируемой организации СРО-И-023-14012010**

Заказчик ДКРС ОАО «РЖД»

Строительство дополнительных V и VI путей на участке Москва – Алабушево под специализированное пассажирское сообщение

Код ИП 001.2020.10004996 «Строительство дополнительных V и VI путей на участке Москва – Алабушево под специализированное пассажирское сообщение»

ПРОЕКТ ПЛАНИРОВКИ ТЕРРИТОРИИ ОБЪЕКТА

Этап 2. "Строительство дополнительных V и VI путей под специализированное пассажирское движение на участке ст. Крюково (искл.) – ст. Сходня (искл.)"

**Раздел 1. Проект планировки территории.
Графическая часть.**

984-02-1420-ПП.1

АО «РОСЖЕЛДОРПРОЕКТ»



Институт по проектированию инженерных сооружений и промышленных предприятий путевого хозяйства и геологическим изысканиям «Гипротранспуть» - филиал АО «Росжелдорпроект»

Регистрационный номер от 10.08.2009г. №5
в реестре членов саморегулируемой организации СРО-И-023-14012010

Заказчик ДКРС ОАО «РЖД»

Строительство дополнительных V и VI путей на участке Москва – Алабушево под специализированное пассажирское сообщение

Код ИП 001.2020.10004996 «Строительство дополнительных V и VI путей на участке Москва – Алабушево под специализированное пассажирское сообщение»

ПРОЕКТ ПЛАНИРОВКИ ТЕРРИТОРИИ ОБЪЕКТА

Этап 2. "Строительство дополнительных V и VI путей под специализированное пассажирское движение на участке ст. Крюково (искл.) – ст. Сходня (искл.)"

**Раздел 1. Проект планировки территории.
Графическая часть.**

984-02-1420-ПП.1

Заместитель директора
по проектированию высокоскоростных магистралей

В.М. Прохоров

Главный инженер проекта

Д.А. Фомичёв



Изн. № подл.	Подпись, дата	Взам. инв. №

Заказчик: «Гипротранспуть» - филиал АО «Росжелдорпроект»

**Строительство дополнительных V и VI путей на участке Москва –
Алабушево под специализированное пассажирское сообщение****Код ИП 001.2020.10004996 «Строительство дополнительных V и VI путей на
участке Москва – Алабушево под специализированное пассажирское
сообщение»****ПРОЕКТ ПЛАНИРОВКИ ТЕРРИТОРИИ ОБЪЕКТА****Этап 2. "Строительство дополнительных V и VI путей под специа-
лизированное пассажирское движение на участке ст. Крюково
(искл.) – ст. Сходня (искл.)"****Раздел 1. Проект планировки территории.
Графическая часть.****984-02-1420-ПП.1**

Главный инженер

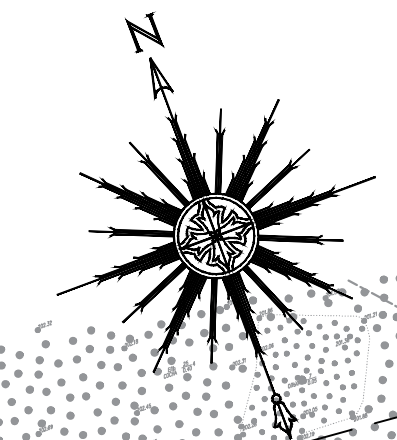
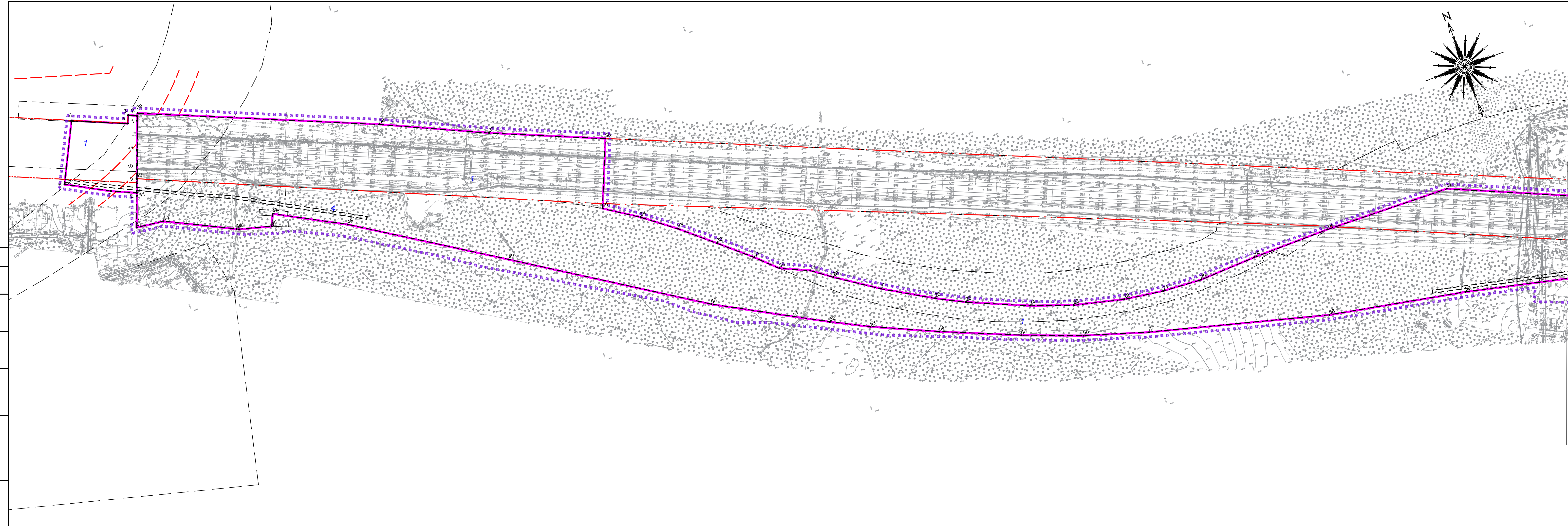
А.А. Щербаков

Начальник отдела планировки и межевания
территорий

А.В. Гундарев



Согласовано			
Начальник ТО	Виноградов С.В.		
Взам. инв. №			
Подп. и дата			
Инв. № подл.			

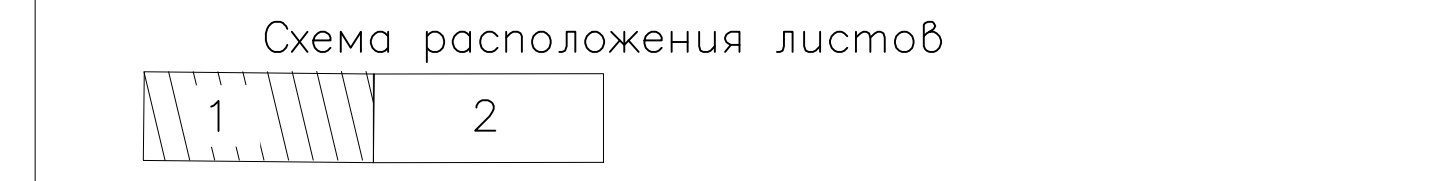


- Условные обозначения:**
- Границы:**
- территория, в отношении которой осуществляется подготовка проекта планировки
 - зон планируемого размещения линейных объектов (планируемых элементов планировочной структуры)
 - зон планируемого размещения линейных объектов, подлежащих реконструкции в связи с изменением их местоположения
 - зон планируемого размещения объектов капитального строительства, проектируемых в составе линейных объектов
- 12 номера зон планируемого размещения объектов капитального строительства, проектируемых в составе линейных объектов
- 12 номера характерных точек границ зон планируемого размещения линейных объектов, в том числе точек начала и окончания границ зон планируемого размещения линейных объектов
- 12 номера характерных точек границ зон планируемого размещения линейных объектов, подлежащих реконструкции в связи с изменением их местоположения

- Линии градостроительного регулирования**
- существующие красные линии (существующие элементы планировочной структуры)
 - границы существующих элементов планировочной структуры
 - границы линий регулирования застройки, технических зон и окончательно неутвержденные границы полосы отвода железных дорог

Примечания:

1. Красные линии проектируемого линейного объекта федерального значения не подлежат установлению (пункт 11 статьи 1 Градостроительного кодекса РФ)




Сегментация
Взв. таб. №
Лист и дата
Ив. № подл.

Документация по планировке территории (проект планировки территории и проект межевания территории) для размещения объекта «Строительство дополнительных V и VI путей на участке Москва - Алабушево под специализированное пассажирское сообщение» Этап 2 «Строительство дополнительных V и VI путей под специализированное пассажирское движение на участке Москва (искл.) - ст. Сходня (искл.)»						Стадия	Лист	Листов	
Изм.	Кол.уч.	Лист	№ док.	Подп.	Дата	Раздел 1 "Проект планировки территории". Графическая часть М 1:2000	ППТ	1	2
Разработал	Мельников В.А.								
Проверил	Ершова Н.В.					Чертёж границ зон планируемого размещения линейных объектов. Чертёж границ зон планируемого размещения линейных объектов, подлежащих реконструкции в связи с изменением их местоположения.			



Формат А4х5

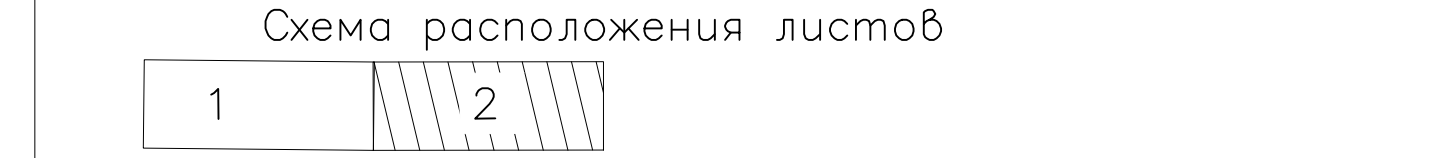


- Условные обозначения:**
- Границы:**
- ■ ■ ■ ■ территория, в отношении которой осуществляется подготовка проекта планировки
 - зон планируемого размещения линейных объектов (планируемых элементов планировочной структуры)
 - зон планируемого размещения линейных объектов, подлежащих реконструкции в связи с изменением их местоположения
 - зон планируемого размещения объектов капитального строительства, проектируемых в составе линейных объектов
- 12 номера зон планируемого размещения объектов капитального строительства, проектируемых в составе линейных объектов
- 12 номера характерных точек границы зон планируемого размещения линейных объектов, в том числе точек начала и окончания границы зон планируемого размещения линейных объектов
- 12 номера характерных точек границы зон планируемого размещения линейных объектов, подлежащих реконструкции в связи с изменением их местоположения


- Линии градостроительного регулирования**
- существующие красные линии (существующие элементы планировочной структуры)
 - границы существующих элементов планировочной структуры
 - границы линий регулирования застройки, технических зон и окончательно неутвержденные границы полосы отвода железных дорог

Примечания:

1. Красные линии проектируемого линейного объекта федерального значения не подлежат установлению (пункт 11 статьи 1 Градостроительного кодекса РФ)



Сегменты
 Взам. инв. №
 Лист и дата
 Инв. № подл.

Документация по планировке территории (проект планировки территории и проект межевания территории) для размещения объекта «Строительство дополнительных V и VI путей на участке Москва – Алабугево под специализированное пассажирское сообщение» Этап 2 «Строительство дополнительных V и VI путей под специализированное пассажирское движение на участке ст. Крюково (искл.) – ст. Сходня (искл.)»					
Изм.	Кол. уч.	Лист	№ док.	Подп.	Дата
Разработал	Мельников В.А.			<i>В.А. Мельников</i>	
Проверил	Ершова Н.В.			<i>Н.В. Ершова</i>	
Раздел 1 "Проект планировки территории". Графическая часть М 1:2000					
Чертеж границ зон планируемого размещения линейных объектов. Чертеж границ зон планируемого размещения линейных объектов, подлежащих реконструкции в связи с изменением их местоположения					
Стадия			Лист		
ППТ			2		
Листов			2		
					
Формат А4х5					

