

ГРАФИЧЕСКОЕ ОПИСАНИЕ
местоположения границ зон с особыми условиями использования территории
Публичный сервитут для использования земель кадастровых кварталов в целях эксплуатации
антенно-мачтового сооружения связи

(наименование объекта, местоположение границ которого описано (далее - объект))

Раздел 1

Сведения об объекте

№ п/п	Характеристики объекта	Описание характеристик
1	2	3
1	Местоположение объекта	Москва, городской округ Троицк внутригородская территория (внутригородское муниципальное образование) города федерального значения, д. Киселёвка
2	Площадь объекта ± величина погрешности определения площади ($P \pm \Delta P$)	10 ± 1 м ²
3	Иные характеристики объекта	Вид объекта реестра границ: Граница публичного сервитута Кадастровый номер квартала: 77:17:0140222 Цель установления публичного сервитута: Публичный сервитут для использования земель кадастровых кварталов в целях эксплуатации антенно-мачтового сооружения связи Срок публичного сервитута: 49 лет Обладатель публичного сервитута: Общество с ограниченной ответственностью «Пилар» (ИНН: 7703711642, ОГРН: 1097746775422, адрес эл. почты: pilar@t2.ru, почтовый адрес: 108811, г. Москва, км 22-й (Киевское ш.), двлд. 6, стр. 1, этаж 5, комната 33)

СХЕМА РАСПОЛОЖЕНИЯ ГРАНИЦ ПУБЛИЧНОГО СЕРВИТУТА





Местоположение: г. Москва, городской округ Троицк, д. Киселёвка

д. Киселёвка



Масштаб 1:500

Условные обозначения:

-  - проектные границы публичного сервитута для использования земель кадастровых кварталов в целях эксплуатации антенно-мачтового сооружения связи (БС MC982863)
-  - граница и номер земельного участка, сведения о котором содержатся в ЕГРН
-  - граница и номер кадастрового деления территории
-  - обозначение и номер характерной точки границы публичного сервитута

ГРАФИЧЕСКОЕ ОПИСАНИЕ

Публичный сервитут для использования земель кадастровых кварталов в целях эксплуатации антенно-мачтового сооружения связи

(наименование объекта, местоположение границ которого описано (далее - объект))

Раздел 1

Сведения об объекте




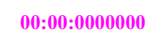

№ п/п	Характеристики объекта	Описание характеристик
1	2	3
1	Местоположение объекта	Московская область, городской округ Красногорск, п. Архангельское
2	Площадь объекта ± величина погрешности определения площади (Р ± ΔР)	4 ± 1 м ²
3	Иные характеристики объекта	Вид объекта реестра границ: Граница публичного сервитута Кадастровый номер квартала: 50:11:0050609 Цель установления публичного сервитута: Публичный сервитут для использования земель кадастровых кварталов в целях эксплуатации антенно-мачтового сооружения связи Срок публичного сервитута: 49 лет Обладатель публичного сервитута: Общество с ограниченной ответственностью «Пилар» (ИНН: 7703711642, ОГРН: 1097746775422, адрес эл. почты: pilar@t2.ru, почтовый адрес: 108811, г. Москва, км 22-й (Киевское ш.), двлд. 6, стр. 1, этаж 5, комната 33).

СХЕМА РАСПОЛОЖЕНИЯ ГРАНИЦ ПУБЛИЧНОГО СЕРВИТУТА
Местоположение: Московская область, городской округ Красногорск, п. Архангельское



Масштаб 1:500

Условные обозначения:

-  - проектные границы публичного сервитута для использования земель кадастровых кварталов в целях эксплуатации антенно-мачтового сооружения связи (БС МО980030)
-  - граница административного-территориального деления
-  - граница и номер земельного участка, сведения о котором содержатся в ЕГРН
-  - граница и номер кадастрового деления территории
-  - обозначение и номер характерной точки границы публичного сервитута

ГРАФИЧЕСКОЕ ОПИСАНИЕ
местоположения границ зон с особыми условиями использования территории
Публичный сервитут для использования земель кадастровых кварталов в целях эксплуатации
антенно-мачтового сооружения связи

(наименование объекта, местоположение границ которого описано (далее - объект))

Раздел 1

Сведения об объекте

№ п/п	Характеристики объекта	Описание характеристик
1	2	3
1	Местоположение объекта	Москва, муниципальный округ Вороново внутригородская территория (внутригородское муниципальное образование) города федерального значения, д. Починки
2	Площадь объекта ± величина погрешности определения площади (Р ± ΔР)	6 ± 1 м ²
3	Иные характеристики объекта	Вид объекта реестра границ: Граница публичного сервитута Кадастровый номер квартала: 77:22:0030554 Цель установления публичного сервитута: Публичный сервитут для использования земель кадастровых кварталов в целях эксплуатации антенно-мачтового сооружения связи Срок публичного сервитута: 49 лет Обладатель публичного сервитута: Общество с ограниченной ответственностью «Пилар» (ИНН: 7703711642, ОГРН: 1097746775422, адрес эл. почты: pilar@t2.ru, почтовый адрес: 108811, г. Москва, км 22-й (Киевское ш.), двлд. 6, стр. 1, этаж 5, комната 33)

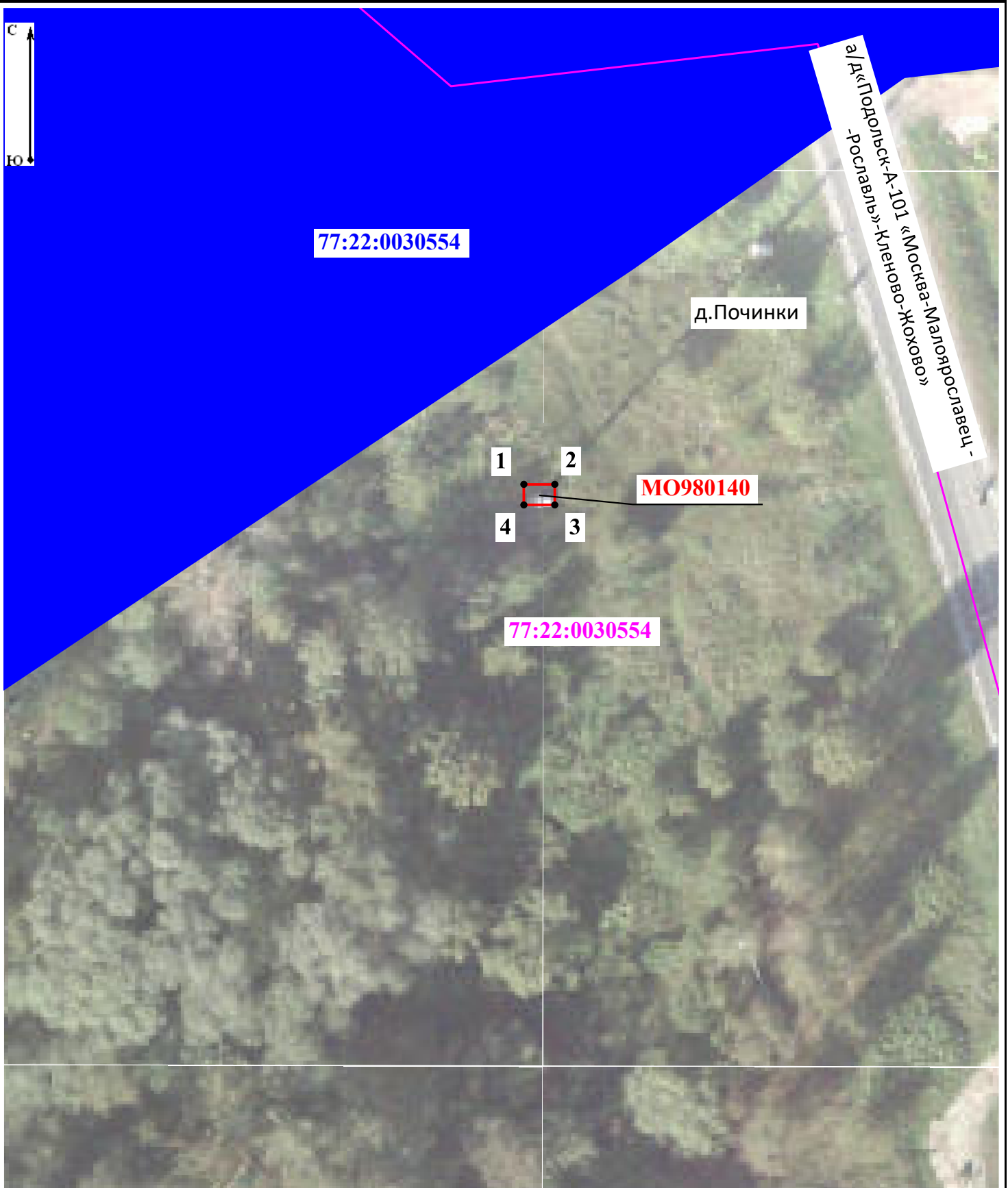
Раздел 2

Сведения о местоположении границ объекта

1. Система координат МСК Москвы					
2. Сведения о характерных точках границ объекта					
Обозначение характерных точек границ	Координаты, м		Метод определения координат характерной точки	Средняя квадратическая погрешность положения характерной точки (Mt), м	Описание обозначения точки на местности (при наличии)
	X	Y			
1	2	3	4	5	6
1	-39 549,22	-9 362,44	Метод спутниковых геодезических измерений (определений)	0,10	-
2	-39 549,22	-9 359,44		0,10	
3	-39 551,22	-9 359,44		0,10	
4	-39 551,22	-9 362,44		0,10	
1	-39 549,22	-9 362,44		0,10	
1	-39 549,22	-9 362,44		0,10	
3. Сведения о характерных точках части (частей) границы объекта					
1	2	3	4	5	6
—	—	—	—	—	—





СХЕМА РАСПОЛОЖЕНИЯ ГРАНИЦ ПУБЛИЧНОГО СЕРВИТУТА

Местоположение: г. Москва, муниципальный округ Вороново, д. Починки



Масштаб 1:500

Условные обозначения:

-  - проектные границы публичного сервитута для использования земель кадастровых кварталов в целях эксплуатации антенно-мачтового сооружения связи (БС МО980140)
-  - граница и номер земельного участка, сведения о котором содержатся в ЕГРН
-  - граница и номер кадастрового деления территории
-  7 - обозначение и номер характерной точки границы публичного сервитута

ГРАФИЧЕСКОЕ ОПИСАНИЕ
местоположения границ зон с особыми условиями использования территории
Публичный сервитут для использования земель кадастровых кварталов в целях эксплуатации
антенно-мачтового сооружения связи

(наименование объекта, местоположение границ которого описано (далее - объект))

Раздел 1

Сведения об объекте

№ п/п	Характеристики объекта	Описание характеристик
1	2	3
1	Местоположение объекта	Московская область, Солнечногорск городской округ, д. Белавино
2	Площадь объекта ± величина погрешности определения площади (Р ± ΔР)	118 ± 4 м ²
3	Иные характеристики объекта	Вид объекта реестра границ: Граница публичного сервитута Кадастровый номер квартала: 50:09:0050525 Цель установления публичного сервитута: Публичный сервитут для использования земель кадастровых кварталов в целях эксплуатации антенно-мачтового сооружения связи Срок публичного сервитута: 49 лет Обладатель публичного сервитута: Общество с ограниченной ответственностью «Пилар» (ИНН: 7703711642, ОГРН: 1097746775422, адрес эл. почты: pilar@t2.ru, почтовый адрес: 108811, г. Москва, км 22-й (Киевское ш.), двлд. 6, стр. 1, этаж 5, комната 33)

Раздел 2

Сведения о местоположении границ объекта

1. Система координат МСК-50, зона 2

2. Сведения о характерных точках границ объекта

Обозначение характерных точек границ	Координаты, м		Метод определения координат характерной точки	Средняя квадратическая погрешность положения характерной точки (Mt), м	Описание обозначения точки на местности (при наличии)
	X	Y			
1	2	3	4	5	6
1	504 590,46	2 157 254,21	Метод спутниковых геодезических измерений (определений)	0,10	-
2	504 595,02	2 157 264,11		0,10	
3	504 585,10	2 157 268,56		0,10	
4	504 580,63	2 157 258,69		0,10	
1	504 590,46	2 157 254,21		0,10	
1	504 590,46	2 157 254,21		0,10	

3. Сведения о характерных точках части (частей) границы объекта





1	2	3	4	5	6
—	—	—	—	—	—

СХЕМА РАСПОЛОЖЕНИЯ ГРАНИЦ ПУБЛИЧНОГО СЕРВИТУТА
Местоположение: Московская область, городской округ Солнечногорск, д. Белавино



Масштаб 1:500

Условные обозначения:

-  - проектные границы публичного сервитута для использования земель кадастровых кварталов в целях эксплуатации антенно-мачтового сооружения связи (БС МО980806)
-  - граница и номер земельного участка, сведения о котором содержатся в ЕГРН
-  - граница и номер кадастрового деления территории
-  - обозначение и номер характерной точки границы публичного сервитута

ГРАФИЧЕСКОЕ ОПИСАНИЕ
местоположения границ зон с особыми условиями использования территории
Публичный сервитут для использования земель кадастровых кварталов в целях эксплуатации
антенно-мачтового сооружения связи

(наименование объекта, местоположение границ которого описано (далее - объект))

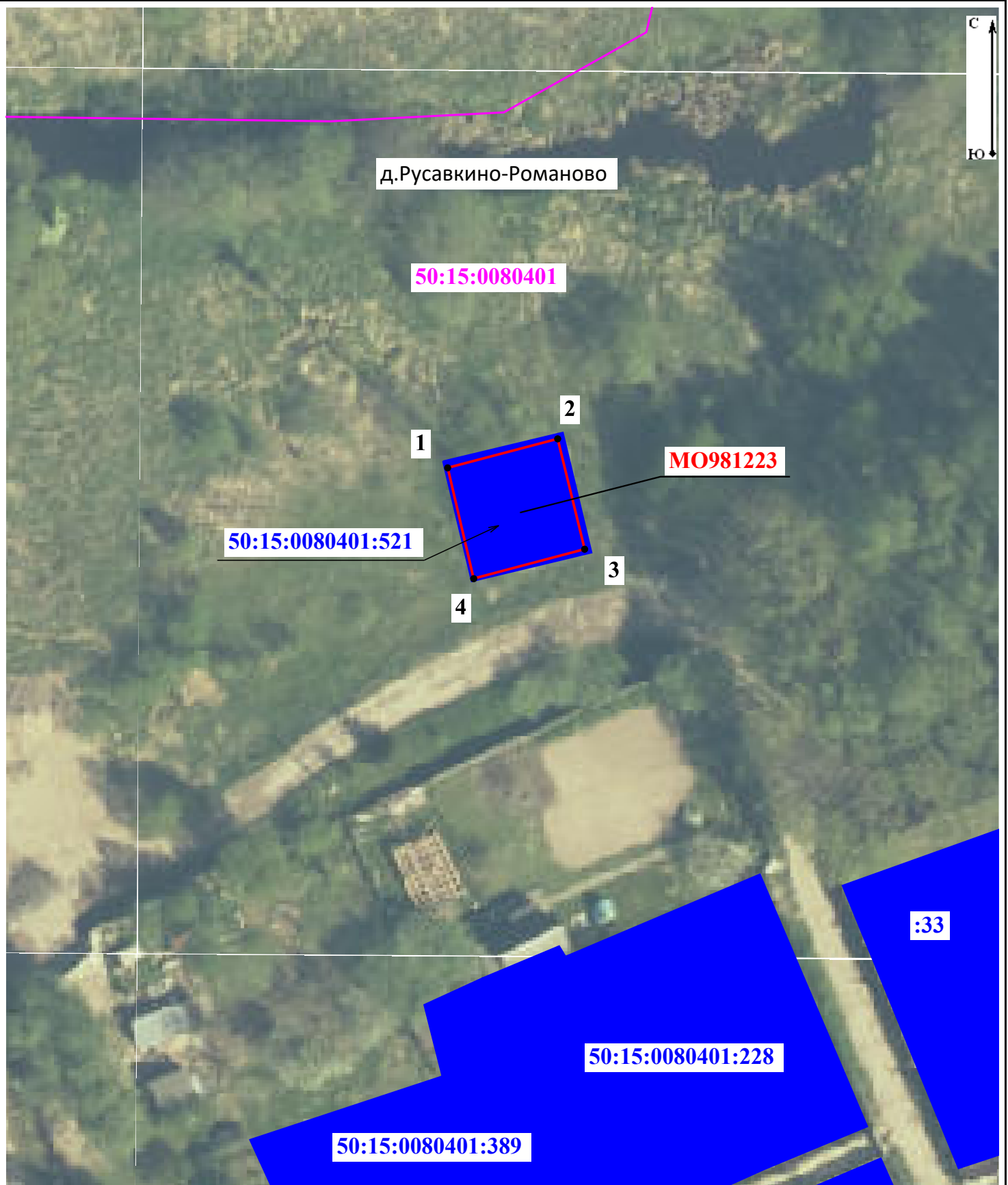
Раздел 1

Сведения об объекте

№ п/п	Характеристики объекта	Описание характеристик
1	2	3
1	Местоположение объекта	Московская область, Балашиха городской округ, д. Русавкино-Романово
2	Площадь объекта ± величина погрешности определения площади (Р ± ΔР)	123 ± 4 м ²
3	Иные характеристики объекта	Вид объекта реестра границ: Граница публичного сервитута Кадастровый номер квартала: 50:15:0080401 Цель установления публичного сервитута: Публичный сервитут для использования земель кадастровых кварталов в целях эксплуатации антенно-мачтового сооружения связи Срок публичного сервитута: 49 лет Обладатель публичного сервитута: Общество с ограниченной ответственностью «Пилар» (ИНН: 7703711642, ОГРН: 1097746775422, адрес эл. почты: pilar@t2.ru, почтовый адрес: 108811, г. Москва, км 22-й (Киевское ш.), двлд. 6, стр. 1, этаж 5, комната 33)





СХЕМА РАСПОЛОЖЕНИЯ ГРАНИЦ ПУБЛИЧНОГО СЕРВИТУТА

Местоположение: Московская область, городской округ Балашиха, д.Русавкино-Романово



Масштаб 1:500

Условные обозначения:

-  - проектные границы публичного сервитута для использования земель кадастровых кварталов в целях эксплуатации антенно-мачтового сооружения связи (БС МО981223)
-  - граница и номер земельного участка, сведения о котором содержатся в ЕГРН
-  - граница и номер кадастрового деления территории
-  - обозначение и номер характерной точки границы публичного сервитута

ГРАФИЧЕСКОЕ ОПИСАНИЕ
местоположения границ зон с особыми условиями использования территории
Публичный сервитут для использования земель кадастровых кварталов в целях эксплуатации
антенно-мачтового сооружения связи

(наименование объекта, местоположение границ которого описано (далее - объект))

Раздел 1

Сведения об объекте

№ п/п	Характеристики объекта	Описание характеристик
1	2	3
1	Местоположение объекта	Московская область, Дмитровский муниципальный округ, д. Дуброво
2	Площадь объекта ± величина погрешности определения площади (Р ± ΔР)	155 ± 4 м ²
3	Иные характеристики объекта	Вид объекта реестра границ: Граница публичного сервитута Кадастровый номер квартала: 50:04:0250210 Цель установления публичного сервитута: Публичный сервитут для использования земель кадастровых кварталов в целях эксплуатации антенно-мачтового сооружения связи Срок публичного сервитута: 49 лет Обладатель публичного сервитута: Общество с ограниченной ответственностью «Пилар» (ИНН: 7703711642, ОГРН: 1097746775422, адрес эл. почты: pilar@t2.ru, почтовый адрес: 108811, г. Москва, км 22-й (Киевское ш.), двлд. 6, стр. 1, этаж 5, комната 33)

Раздел 2

Сведения о местоположении границ объекта






1. Система координат МСК-50, зона 2					
2. Сведения о характерных точках границ объекта					
Обозначение характерных точек границ	Координаты, м		Метод определения координат характерной точки	Средняя квадратическая погрешность положения характерной точки (Mt), м	Описание обозначения точки на местности (при наличии)
	X	Y			
1	2	3	4	5	6
1	536 905,36	2 179 180,20	Метод спутниковых геодезических измерений (определений)	0,10	-
2	536 905,59	2 179 192,51	Метод спутниковых геодезических измерений (определений)	0,10	-
3	536 892,87	2 179 192,60	Метод спутниковых геодезических измерений (определений)	0,10	-
4	536 893,02	2 179 180,19	Метод спутниковых геодезических измерений (определений)	0,10	-
1	536 905,36	2 179 180,20	Метод спутниковых геодезических измерений (определений)	0,10	-
3. Сведения о характерных точках части (частей) границы объекта					
1	2	3	4	5	6
—	—	—	—	—	—

СХЕМА РАСПОЛОЖЕНИЯ ГРАНИЦ ПУБЛИЧНОГО СЕРВИТУТА
Местоположение: Московская область, Дмитровский муниципальный округ, д.Дуброво



Масштаб 1:500

Условные обозначения:

-  - проектные границы публичного сервитута для использования земель кадастровых кварталов в целях эксплуатации антенно-мачтового сооружения связи (БС МО982023)
-  - граница административного-территориального деления
-  - граница и номер земельного участка, сведения о котором содержатся в ЕГРН
-  - граница и номер кадастрового деления территории
-  - обозначение и номер характерной точки границы публичного сервитута

ГРАФИЧЕСКОЕ ОПИСАНИЕ
местоположения границ зон с особыми условиями использования территории
Публичный сервитут для использования земель кадастровых кварталов в целях эксплуатации
антенно-мачтового сооружения связи

(наименование объекта, местоположение границ которого описано (далее - объект))

Раздел 1

Сведения об объекте

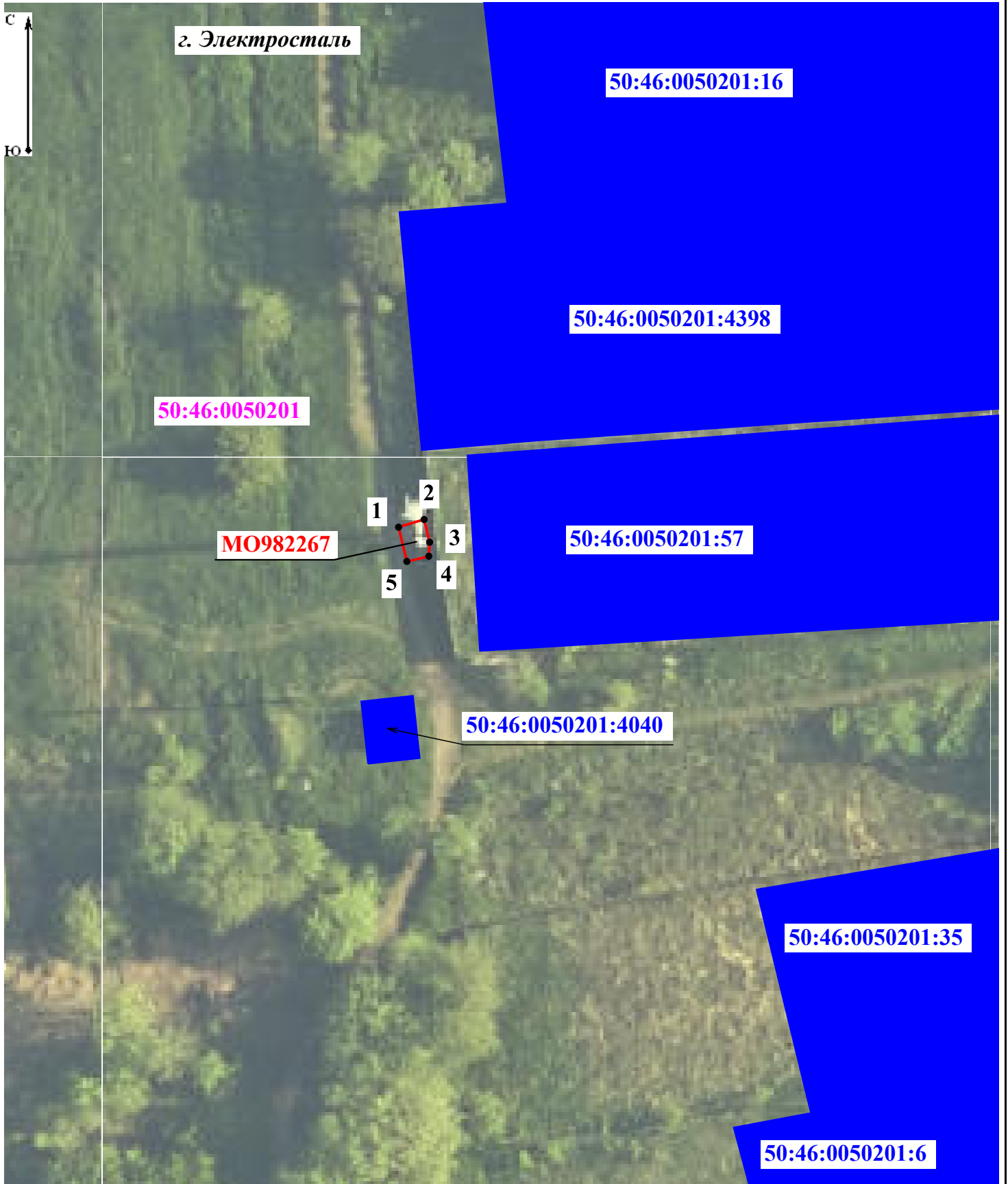
№ п/п	Характеристики объекта	Описание характеристик
1	2	3
1	Местоположение объекта	Московская область, Электросталь городской округ, г. Электросталь
2	Площадь объекта ± величина погрешности определения площади (P ± ΔP)	9 ± 1 м ²
3	Иные характеристики объекта	Вид объекта реестра границ: Граница публичного сервитута Кадастровый номер квартала: 50:46:0050201 Цель установления публичного сервитута: Публичный сервитут для использования земель кадастровых кварталов в целях эксплуатации антенно-мачтового сооружения связи Срок публичного сервитута: 49 лет Обладатель публичного сервитута: Общество с ограниченной ответственностью «Пилар» (ИНН: 7703711642, ОГРН: 1097746775422, адрес эл. почты: pilar@t2.ru, почтовый адрес: 108811, г. Москва, км 22-й (Киевское ш.), двлд. 6, стр. 1, этаж 5, комната 33)

Раздел 2

Сведения о местоположении границ объекта





1. Система координат МСК-50, зона 2					
2. Сведения о характерных точках границ объекта					
Обозначение характерных точек границ	Координаты, м		Метод определения координат характерной точки	Средняя квадратическая погрешность положения характерной точки (Mt), м	Описание обозначения точки на местности (при наличии)
	X	Y			
1	2	3	4	5	6
1	469 592,49	2 246 981,53	Метод спутниковых геодезических измерений (определений)	0,10	-
2	469 593,23	2 246 984,01		0,10	
3	469 591,03	2 246 984,54		0,10	
4	469 589,67	2 246 984,46		0,10	
5	469 589,16	2 246 982,33		0,10	
1	469 592,49	2 246 981,53		0,10	
1	469 592,49	2 246 981,53		0,10	
3. Сведения о характерных точках части (частей) границы объекта					
1	2	3	4	5	6
—	—	—	—	—	—

СХЕМА РАСПОЛОЖЕНИЯ ГРАНИЦ ПУБЛИЧНОГО СЕРВИТУТА
Местоположение: Московская область, городской округ Электросталь, г. Электросталь



Масштаб 1:500

Условные обозначения:

-  - проектные границы публичного сервитута для использования земель кадастровых кварталов в целях эксплуатации антенно-мачтового сооружения связи (БС МО982267)
-  - граница и номер земельного участка, сведения о котором содержатся в ЕГРН
-  - граница и номер кадастрового деления территории
-  - обозначение и номер характерной точки границы публичного сервитута

ГРАФИЧЕСКОЕ ОПИСАНИЕ
местоположения границ зон с особыми условиями использования территории
Публичный сервитут для использования земель кадастровых кварталов в целях эксплуатации
антенно-мачтового сооружения связи

(наименование объекта, местоположение границ которого описано (далее - объект))

Раздел 1

Сведения об объекте





№ п/п	Характеристики объекта	Описание характеристик
1	2	3
1	Местоположение объекта	Московская область, Солнечногорск городской округ, д. Елизарово
2	Площадь объекта ± величина погрешности определения площади (Р ± ΔР)	117 ± 4 м ²
3	Иные характеристики объекта	Вид объекта реестра границ: Граница публичного сервитута Кадастровый номер квартала: 50:09:0030404 Цель установления публичного сервитута: Публичный сервитут для использования земель кадастровых кварталов в целях эксплуатации антенно-мачтового сооружения связи Срок публичного сервитута: 49 лет Обладатель публичного сервитута: Общество с ограниченной ответственностью «Пилар» (ИНН: 7703711642, ОГРН: 1097746775422, адрес эл. почты: pilar@t2.ru, почтовый адрес: 108811, г. Москва, км 22-й (Киевское ш.), двлд. 6, стр. 1, этаж 5, комната 33)

СХЕМА РАСПОЛОЖЕНИЯ ГРАНИЦ ПУБЛИЧНОГО СЕРВИТУТА
Местоположение: Московская область, городской округ Солнечногорск, д.Елизарово



Масштаб 1:500

Условные обозначения:

-  - проектные границы публичного сервитута для использования земель кадастровых кварталов в целях эксплуатации антенно-мачтового сооружения связи (БС МО982362)
-  - граница и номер земельного участка, сведения о котором содержатся в ЕГРН
-  - граница и номер кадастрового деления территории
-  - обозначение и номер характерной точки границы публичного сервитута

ГРАФИЧЕСКОЕ ОПИСАНИЕ
местоположения границ зон с особыми условиями использования территории
Публичный сервитут для использования земель кадастровых кварталов в целях эксплуатации
антенно-мачтового сооружения связи

(наименование объекта, местоположение границ которого описано (далее - объект))

Раздел 1

Сведения об объекте

№ п/п	Характеристики объекта	Описание характеристик
1	2	3
1	Местоположение объекта	Московская область, Лотошино муниципальный округ, с. Званово
2	Площадь объекта ± величина погрешности определения площади (P ± ΔP)	232 ± 5 м ²
3	Иные характеристики объекта	Вид объекта реестра границ: Граница публичного сервитута Кадастровый номер квартала: 50:02:0020313 Цель установления публичного сервитута: Публичный сервитут для использования земель кадастровых кварталов в целях эксплуатации антенно-мачтового сооружения связи Срок публичного сервитута: 49 лет Обладатель публичного сервитута: Общество с ограниченной ответственностью «Пилар» (ИНН: 7703711642, ОГРН: 1097746775422, адрес эл. почты: pilar@t2.ru, почтовый адрес: 108811, г. Москва, км 22-й (Киевское ш.), двлд. 6, стр. 1, этаж 5, комната 33)

Раздел 2

Сведения о местоположении границ объекта






1. Система координат МСК-50, зона 1					
2. Сведения о характерных точках границ объекта					
Обозначение характерных точек границ	Координаты, м		Метод определения координат характерной точки	Средняя квадратическая погрешность положения характерной точки (Mt), м	Описание обозначения точки на местности (при наличии)
	X	Y			
1	2	3	4	5	6
1	526 005,58	1 268 352,76	Метод спутниковых геодезических измерений (определений)	0,10	-
2	526 005,58	1 268 367,97		0,10	
3	525 990,37	1 268 367,96		0,10	
4	525 990,31	1 268 352,74		0,10	
1	526 005,58	1 268 352,76		0,10	
3. Сведения о характерных точках части (частей) границы объекта					
1	2	3	4	5	6
—	—	—	—	—	—

СХЕМА РАСПОЛОЖЕНИЯ ГРАНИЦ ПУБЛИЧНОГО СЕРВИТУТА
Местоположение: Московская область, муниципальный округ Лотошино, с. Званово



Масштаб 1:500

Условные обозначения:

-  - проектные границы публичного сервитута для использования земель кадастровых кварталов в целях эксплуатации антенно-мачтового сооружения связи (БС МО982472)
-  - граница административного-территориального деления
-  - граница и номер земельного участка, сведения о котором содержатся в ЕГРН
-  - граница и номер кадастрового деления территории
-  - обозначение и номер характерной точки границы публичного сервитута

ГРАФИЧЕСКОЕ ОПИСАНИЕ
местоположения границ зон с особыми условиями использования территории
Публичный сервитут для использования земель кадастровых кварталов в целях эксплуатации
антенно-мачтового сооружения связи

(наименование объекта, местоположение границ которого описано (далее - объект))

Раздел 1

Сведения об объекте

№ п/п	Характеристики объекта	Описание характеристик
1	2	3
1	Местоположение объекта	Московская область, Лотошино муниципальный округ
2	Площадь объекта ± величина погрешности определения площади (P ± ΔP)	218 ± 5 м ²
3	Иные характеристики объекта	Вид объекта реестра границ: Граница публичного сервитута Кадастровый номер квартала: 50:02:0020108 Цель установления публичного сервитута: Публичный сервитут для использования земель кадастровых кварталов в целях эксплуатации антенно-мачтового сооружения связи Срок публичного сервитута: 49 лет Обладатель публичного сервитута: Общество с ограниченной ответственностью «Пилар» (ИНН: 7703711642, ОГРН: 1097746775422, адрес эл. почты: pilar@t2.ru, почтовый адрес: 108811, г. Москва, км 22-й (Киевское ш.), двлд. 6, стр. 1, этаж 5, комната 33)





СХЕМА РАСПОЛОЖЕНИЯ ГРАНИЦ ПУБЛИЧНОГО СЕРВИТУТА

Местоположение: Московская область, муниципальный округ Лотошино



Масштаб 1:500

Условные обозначения:

-  - проектные границы публичного сервитута для использования земель кадастровых кварталов в целях эксплуатации антенно-мачтового сооружения связи (БС МО982481)
-  - граница и номер земельного участка, сведения о котором содержатся в ЕГРН
-  - граница и номер кадастрового деления территории
-  7 - обозначение и номер характерной точки границы публичного сервитута

ГРАФИЧЕСКОЕ ОПИСАНИЕ
местоположения границ зон с особыми условиями использования территории
Публичный сервитут для использования земель кадастровых кварталов в целях эксплуатации
антенно-мачтового сооружения связи

(наименование объекта, местоположение границ которого описано (далее - объект))

Раздел 1

Сведения об объекте

№ п/п	Характеристики объекта	Описание характеристик
1	2	3
1	Местоположение объекта	Московская область, Шаховская муниципальный округ, д. Пленицино
2	Площадь объекта ± величина погрешности определения площади (Р ± ΔР)	148 ± 4 м ²
3	Иные характеристики объекта	Вид объекта реестра границ: Граница публичного сервитута Кадастровый номер квартала: 50:06:0040302 Цель установления публичного сервитута: Публичный сервитут для использования земель кадастровых кварталов в целях эксплуатации антенно-мачтового сооружения связи Срок публичного сервитута: 49 лет Обладатель публичного сервитута: Общество с ограниченной ответственностью «Пилар» (ИНН: 7703711642, ОГРН: 1097746775422, адрес эл. почты: pilar@t2.ru, почтовый адрес: 108811, г. Москва, км 22-й (Киевское ш.), двлд. 6, стр. 1, этаж 5, комната 33)

Раздел 2

Сведения о местоположении границ объекта



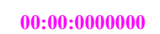

1. Система координат МСК-50, зона 1					
2. Сведения о характерных точках границ объекта					
Обозначение характерных точек границ	Координаты, м		Метод определения координат характерной точки	Средняя квадратическая погрешность положения характерной точки (Mt), м	Описание обозначения точки на местности (при наличии)
	X	Y			
1	2	3	4	5	6
1	504 026,15	1 257 800,95	Метод спутниковых геодезических измерений (определений)	0,10	-
2	504 026,03	1 257 813,11		0,10	
3	504 013,88	1 257 813,01		0,10	
4	504 013,86	1 257 800,95		0,10	
1	504 026,15	1 257 800,95		0,10	
1	504 026,15	1 257 800,95		0,10	
3. Сведения о характерных точках части (частей) границы объекта					
1	2	3	4	5	6
—	—	—	—	—	—

СХЕМА РАСПОЛОЖЕНИЯ ГРАНИЦ ПУБЛИЧНОГО СЕРВИТУТА
Местоположение: Московская область, муниципальный округ Шаховская, д.Пленицино



Масштаб 1:500

Условные обозначения:

-  - проектные границы публичного сервитута для использования земель кадастровых кварталов в целях эксплуатации антенно-мачтового сооружения связи (БС МО982537)
-  - граница и номер земельного участка, сведения о котором содержатся в ЕГРН
-  - граница и номер кадастрового деления территории
-  7 - обозначение и номер характерной точки границы публичного сервитута

ГРАФИЧЕСКОЕ ОПИСАНИЕ

Публичный сервитут для использования земель кадастровых кварталов в целях эксплуатации антенно-мачтового сооружения связи

(наименование объекта, местоположение границ которого описано (далее - объект))

Раздел 1

Сведения об объекте

№ п/п	Характеристики объекта	Описание характеристик
1	2	3
1	Местоположение объекта	Московская область, муниципальный округ Егорьевск, д. Песье
2	Площадь объекта ± величина погрешности определения площади ($P \pm \Delta P$)	$146 \pm 4 \text{ м}^2$
3	Иные характеристики объекта	Вид объекта реестра границ: Граница публичного сервитута Кадастровый номер квартала: 50:30:0020304 Цель установления публичного сервитута: Публичный сервитут для использования земель кадастровых кварталов в целях эксплуатации антенно-мачтового сооружения связи Срок публичного сервитута: 49 лет Обладатель публичного сервитута: Общество с ограниченной ответственностью «Пилар» (ИНН: 7703711642, ОГРН: 1097746775422, адрес эл. почты: pilar@t2.ru, почтовый адрес: 108811, г. Москва, км 22-й (Киевское ш.), двлд. 6, стр. 1, этаж 5, комната 33).

Раздел 2

Сведения о местоположении границ объекта



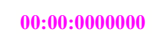

1. Система координат МСК-50, зона 2					
2. Сведения о характерных точках границ объекта					
Обозначение характерных точек границ	Координаты, м		Метод определения координат характерной точки	Средняя квадратическая погрешность положения характерной точки (Mt), м	Описание обозначения точки на местности (при наличии)
	X	Y			
1	2	3	4	5	6
1	419 594,04	2 300 841,82	Метод спутниковых геодезических измерений (определений)	0,10	-
2	419 594,07	2 300 853,94		0,10	
3	419 582,03	2 300 853,91		0,10	
4	419 581,88	2 300 841,94		0,10	
1	419 594,04	2 300 841,82		0,10	
1	419 594,04	2 300 841,82		0,10	
3. Сведения о характерных точках части (частей) границы объекта					
1	2	3	4	5	6
—	—	—	—	—	—

СХЕМА РАСПОЛОЖЕНИЯ ГРАНИЦ ПУБЛИЧНОГО СЕРВИТУТА
Местоположение: Московская область, муниципальный округ Егорьевск, д. Песье



Масштаб 1:500

Условные обозначения:

-  - проектные границы публичного сервитута для использования земель кадастровых кварталов в целях эксплуатации антенно-мачтового сооружения связи (БС МО982624)
-  - граница и номер земельного участка, сведения о котором содержатся в ЕГРН
-  - граница и номер кадастрового деления территории
-  - обозначение и номер характерной точки границы публичного сервитута

ГРАФИЧЕСКОЕ ОПИСАНИЕ
местоположения границ зон с особыми условиями использования территории
Публичный сервитут для использования земель кадастровых кварталов в целях эксплуатации
антенно-мачтового сооружения связи

(наименование объекта, местоположение границ которого описано (далее - объект))

Раздел 1

Сведения об объекте

№ п/п	Характеристики объекта	Описание характеристик
1	2	3
1	Местоположение объекта	Московская область, Орехово-Зуевский городской округ
2	Площадь объекта ± величина погрешности определения площади (P ± ΔP)	230 ± 5 м ²
3	Иные характеристики объекта	Вид объекта реестра границ: Граница публичного сервитута Кадастровый номер квартала: 50:24:0050714 Цель установления публичного сервитута: Публичный сервитут для использования земель кадастровых кварталов в целях эксплуатации антенно-мачтового сооружения связи Срок публичного сервитута: 49 лет Обладатель публичного сервитута: Общество с ограниченной ответственностью «Пилар» (ИНН: 7703711642, ОГРН: 1097746775422, адрес эл. почты: pilar@t2.ru, почтовый адрес: 108811, г. Москва, км 22-й (Киевское ш.), двлд. 6, стр. 1, этаж 5, комната 33)

Раздел 2

Сведения о местоположении границ объекта

1. Система координат МСК-50, зона 2					
2. Сведения о характерных точках границ объекта					
Обозначение характерных точек границ	Координаты, м		Метод определения координат характерной точки	Средняя квадратическая погрешность положения характерной точки (Mt), м	Описание обозначения точки на местности (при наличии)
	X	Y			
1	2	3	4	5	6
1	465 242,53	2 302 150,88	Метод спутниковых геодезических измерений (определений)	0,10	-
2	465 241,11	2 302 165,82		0,10	
3	465 225,89	2 302 164,65		0,10	
4	465 227,40	2 302 149,50		0,10	
1	465 242,53	2 302 150,88		0,10	
1	465 242,53	2 302 150,88		0,10	
3. Сведения о характерных точках части (частей) границы объекта					
1	2	3	4	5	6
—	—	—	—	—	—


СХЕМА РАСПОЛОЖЕНИЯ ГРАНИЦ ПУБЛИЧНОГО СЕРВИТУТА


Местоположение: Московская область, Орехово-Зуевский городской округ





Масштаб 1:500


Условные обозначения:

 - проектные границы публичного сервитута для использования земель кадастровых кварталов в целях эксплуатации антенно-мачтового сооружения связи (БС МО983990)

 - граница и номер земельного участка, сведения о котором содержатся в ЕГРН

 7 - обозначение и номер характерной точки границы публичного сервитута

 - граница административного-территориального деления

 00:00:0000000 - граница и номер кадастрового деления территории

ГРАФИЧЕСКОЕ ОПИСАНИЕ
местоположения границ зон с особыми условиями использования территории
Публичный сервитут для использования земель кадастровых кварталов в целях эксплуатации
антенно-мачтового сооружения связи

(наименование объекта, местоположение границ которого описано (далее - объект))

Раздел 1

Сведения об объекте

№ п/п	Характеристики объекта	Описание характеристик
1	2	3
1	Местоположение объекта	Московская область, Клин городской округ, д. Княгинино
2	Площадь объекта ± величина погрешности определения площади (P ± ΔP)	149 ± 4 м ²
3	Иные характеристики объекта	Вид объекта реестра границ: Граница публичного сервитута Кадастровый номер квартала: 50:03:0060409 Цель установления публичного сервитута: Публичный сервитут для использования земель кадастровых кварталов в целях эксплуатации антенно-мачтового сооружения связи Срок публичного сервитута: 49 лет Обладатель публичного сервитута: Общество с ограниченной ответственностью «Пилар» (ИНН: 7703711642, ОГРН: 1097746775422, адрес эл. почты: pilar@t2.ru, почтовый адрес: 108811, г. Москва, км 22-й (Киевское ш.), двлд. 6, стр. 1, этаж 5, комната 33)

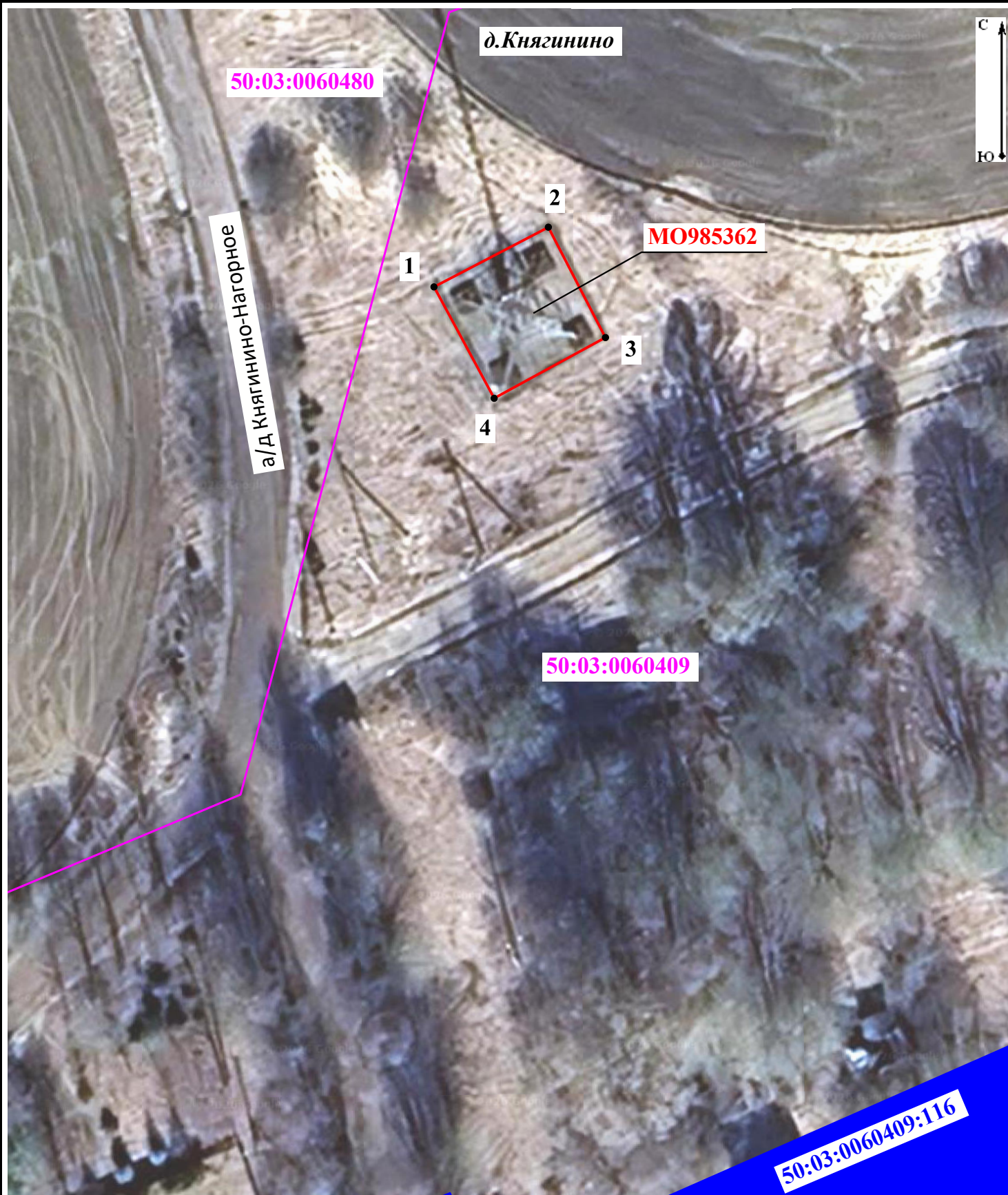
Раздел 2

Сведения о местоположении границ объекта

1. Система координат МСК-50, зона 1					
2. Сведения о характерных точках границ объекта					
Обозначение характерных точек границ	Координаты, м		Метод определения координат характерной точки	Средняя квадратическая погрешность положения характерной точки (Mt), м	Описание обозначения точки на местности (при наличии)
	X	Y			
1	2	3	4	5	6
1	517 953,69	1 301 193,42	Метод спутниковых геодезических измерений (определений)	0,10	-
2	517 959,46	1 301 204,45	Метод спутниковых геодезических измерений (определений)	0,10	-
3	517 948,80	1 301 209,96	Метод спутниковых геодезических измерений (определений)	0,10	-
4	517 942,93	1 301 199,22	Метод спутниковых геодезических измерений (определений)	0,10	-
1	517 953,69	1 301 193,42	Метод спутниковых геодезических измерений (определений)	0,10	-
3. Сведения о характерных точках части (частей) границы объекта					
1	2	3	4	5	6
—	—	—	—	—	—





СХЕМА РАСПОЛОЖЕНИЯ ГРАНИЦ ПУБЛИЧНОГО СЕРВИТУТА

Местоположение: Московская область, городской округ Клин, д.Княгинино



Масштаб 1:500

Условные обозначения:

-  - проектные границы публичного сервитута для использования земель кадастровых кварталов в целях эксплуатации антенно-мачтового сооружения связи (БС МО985362)
-  - граница и номер земельного участка, сведения о котором содержатся в ЕГРН
-  - граница и номер кадастрового деления территории
-  7 - обозначение и номер характерной точки границы публичного сервитута

ГРАФИЧЕСКОЕ ОПИСАНИЕ

Публичный сервитут для использования земель кадастровых кварталов в целях эксплуатации антенно-мачтового сооружения связи

(наименование объекта, местоположение границ которого описано (далее - объект))

Раздел 1

Сведения об объекте

№ п/п	Характеристики объекта	Описание характеристик
1	2	3
1	Местоположение объекта	Московская область, Раменский муниципальный округ
2	Площадь объекта ± величина погрешности определения площади (Р ± ΔР)	224 ± 5 м ²
3	Иные характеристики объекта	Вид объекта реестра границ: Граница публичного сервитута Кадастровый номер квартала: 50:23:0050224 Цель установления публичного сервитута: Публичный сервитут для использования земель кадастровых кварталов в целях эксплуатации антенно-мачтового сооружения связи Срок публичного сервитута: 49 лет Обладатель публичного сервитута: Общество с ограниченной ответственностью «Пилар» (ИНН: 7703711642, ОГРН: 1097746775422, адрес эл. почты: pilar@t2.ru, почтовый адрес: 108811, г. Москва, км 22-й (Киевское ш.), двлд. 6, стр. 1, этаж 5, комната 33).

Раздел 2

Сведения о местоположении границ объекта

1. Система координат МСК-50, зона 2					
2. Сведения о характерных точках границ объекта					
Обозначение характерных точек границ	Координаты, м		Метод определения координат характерной точки	Средняя квадратическая погрешность положения характерной точки (Mt), м	Описание обозначения точки на местности (при наличии)
	X	Y			
1	2	3	4	5	6
1	416 466,97	2 229 581,28	Метод спутниковых геодезических измерений (определений)	0,10	-
2	416 465,12	2 229 596,12		0,10	
3	416 450,20	2 229 594,26		0,10	
4	416 452,03	2 229 579,52		0,10	
1	416 466,97	2 229 581,28		0,10	
1	416 466,97	2 229 581,28		0,10	
3. Сведения о характерных точках части (частей) границы объекта					
1	2	3	4	5	6
—	—	—	—	—	—


СХЕМА РАСПОЛОЖЕНИЯ ГРАНИЦ ПУБЛИЧНОГО СЕРВИТУТА

Местоположение: Московская область, Раменский муниципальный округ





Масштаб 1:500


Условные обозначения:

 - проектные границы публичного сервитута для использования земель кадастровых кварталов в целях эксплуатации антенно-мачтового сооружения связи (БС МО986233)

 - граница административного-территориального деления

 - граница и номер земельного участка, сведения о котором содержатся в ЕГРН

 00:00:0000000 - граница и номер кадастрового деления территории

 7 - обозначение и номер характерной точки границы публичного сервитута

ГРАФИЧЕСКОЕ ОПИСАНИЕ
местоположения границ зон с особыми условиями использования территории
Публичный сервитут для использования земель кадастровых кварталов в целях эксплуатации
антенно-мачтового сооружения связи

(наименование объекта, местоположение границ которого описано (далее - объект))

Раздел 1

Сведения об объекте

№ п/п	Характеристики объекта	Описание характеристик
1	2	3
1	Местоположение объекта	Москва, муниципальный округ Вороново внутригородская территория (внутригородское муниципальное образование) города федерального значения, д. Бунчиха
2	Площадь объекта ± величина погрешности определения площади (Р ± ΔР)	226 ± 5 м ²
3	Иные характеристики объекта	Вид объекта реестра границ: Граница публичного сервитута Кадастровый номер квартала: 77:22:0040103 Цель установления публичного сервитута: Публичный сервитут для использования земель кадастровых кварталов в целях эксплуатации антенно-мачтового сооружения связи Срок публичного сервитута: 49 лет Обладатель публичного сервитута: Общество с ограниченной ответственностью «Пилар» (ИНН: 7703711642, ОГРН: 1097746775422, адрес эл. почты: pilar@t2.ru, почтовый адрес: 108811, г. Москва, км 22-й (Киевское ш.), двлд. 6, стр. 1, этаж 5, комната 33)



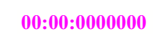

СХЕМА РАСПОЛОЖЕНИЯ ГРАНИЦ ПУБЛИЧНОГО СЕРВИТУТА

Местоположение: г. Москва, муниципальный округ Вороново, д. Бунчиха



Масштаб 1:700

Условные обозначения:

-  - проектные границы публичного сервитута для использования земель кадастровых кварталов в целях эксплуатации антенно-мачтового сооружения связи (БС MS981221)
-  - граница и номер земельного участка, сведения о котором содержатся в ЕГРН
-  - граница и номер кадастрового деления территории
-  7 - обозначение и номер характерной точки границы публичного сервитута

ГРАФИЧЕСКОЕ ОПИСАНИЕ
местоположения границ зон с особыми условиями использования территории
Публичный сервитут для использования земель кадастровых кварталов в целях эксплуатации
антенно-мачтового сооружения связи

(наименование объекта, местоположение границ которого описано (далее - объект))

Раздел 1

Сведения об объекте

№ п/п	Характеристики объекта	Описание характеристик
1	2	3
1	Местоположение объекта	Москва, муниципальный округ Вороново внутригородская территория (внутригородское муниципальное образование) города федерального значения, д. Кресты
2	Площадь объекта ± величина погрешности определения площади (P ± ΔP)	228 ± 5 м ²
3	Иные характеристики объекта	Вид объекта реестра границ: Граница публичного сервитута Кадастровый номер квартала: 77:22:0040106 Цель установления публичного сервитута: Публичный сервитут для использования земель кадастровых кварталов в целях эксплуатации антенно-мачтового сооружения связи Срок публичного сервитута: 49 лет Обладатель публичного сервитута: Общество с ограниченной ответственностью «Пилар» (ИНН: 7703711642, ОГРН: 1097746775422, адрес эл. почты: pilar@t2.ru, почтовый адрес: 108811, г. Москва, км 22-й (Киевское ш.), двлд. 6, стр. 1, этаж 5, комната 33)





СХЕМА РАСПОЛОЖЕНИЯ ГРАНИЦ ПУБЛИЧНОГО СЕРВИТУТА

Местоположение: г. Москва, муниципальный округ Вороново, д. Кресты



Масштаб 1:700

Условные обозначения:

-  - проектные границы публичного сервитута для использования земель кадастровых кварталов в целях эксплуатации антенно-мачтового сооружения связи (БС MS981332)
-  - граница и номер земельного участка, сведения о котором содержатся в ЕГРН
-  - граница и номер кадастрового деления территории
-  7 - обозначение и номер характерной точки границы публичного сервитута

ГРАФИЧЕСКОЕ ОПИСАНИЕ
местоположения границ зон с особыми условиями использования территории
Публичный сервитут для использования земель кадастровых кварталов в целях эксплуатации
антенно-мачтового сооружения связи

(наименование объекта, местоположение границ которого описано (далее - объект))

Раздел 1

Сведения об объекте		
№ п/п	Характеристики объекта	Описание характеристик
1	2	3
1	Местоположение объекта	Москва, муниципальный округ Вороново внутригородская территория (внутригородское муниципальное образование) города федерального значения, д. Новогромово
2	Площадь объекта ± величина погрешности определения площади (P ± ΔP)	230 ± 5 м ²
3	Иные характеристики объекта	Вид объекта реестра границ: Граница публичного сервитута Кадастровый номер квартала: 77:22:0030511 Цель установления публичного сервитута: Публичный сервитут для использования земель кадастровых кварталов в целях эксплуатации антенно-мачтового сооружения связи Срок публичного сервитута: 49 лет Обладатель публичного сервитута: Общество с ограниченной ответственностью «Пилар» (ИНН: 7703711642, ОГРН: 1097746775422, адрес эл. почты: pilar@t2.ru, почтовый адрес: 108811, г. Москва, км 22-й (Киевское ш.), двлд. 6, стр. 1, этаж 5, комната 33)





СХЕМА РАСПОЛОЖЕНИЯ ГРАНИЦ ПУБЛИЧНОГО СЕРВИТУТА

Местоположение: г. Москва, муниципальный округ Вороново, д. Новогромово



Масштаб 1:700

Условные обозначения:

-  - проектные границы публичного сервитута для использования земель кадастровых кварталов в целях эксплуатации антенно-мачтового сооружения связи (БС MS981383)
-  - граница и номер земельного участка, сведения о котором содержатся в ЕГРН
-  - граница и номер кадастрового деления территории
-  - обозначение и номер характерной точки границы публичного сервитута

ГРАФИЧЕСКОЕ ОПИСАНИЕ
местоположения границ зон с особыми условиями использования территории
Публичный сервитут для использования земель кадастровых кварталов в целях эксплуатации
антенно-мачтового сооружения связи

(наименование объекта, местоположение границ которого описано (далее - объект))

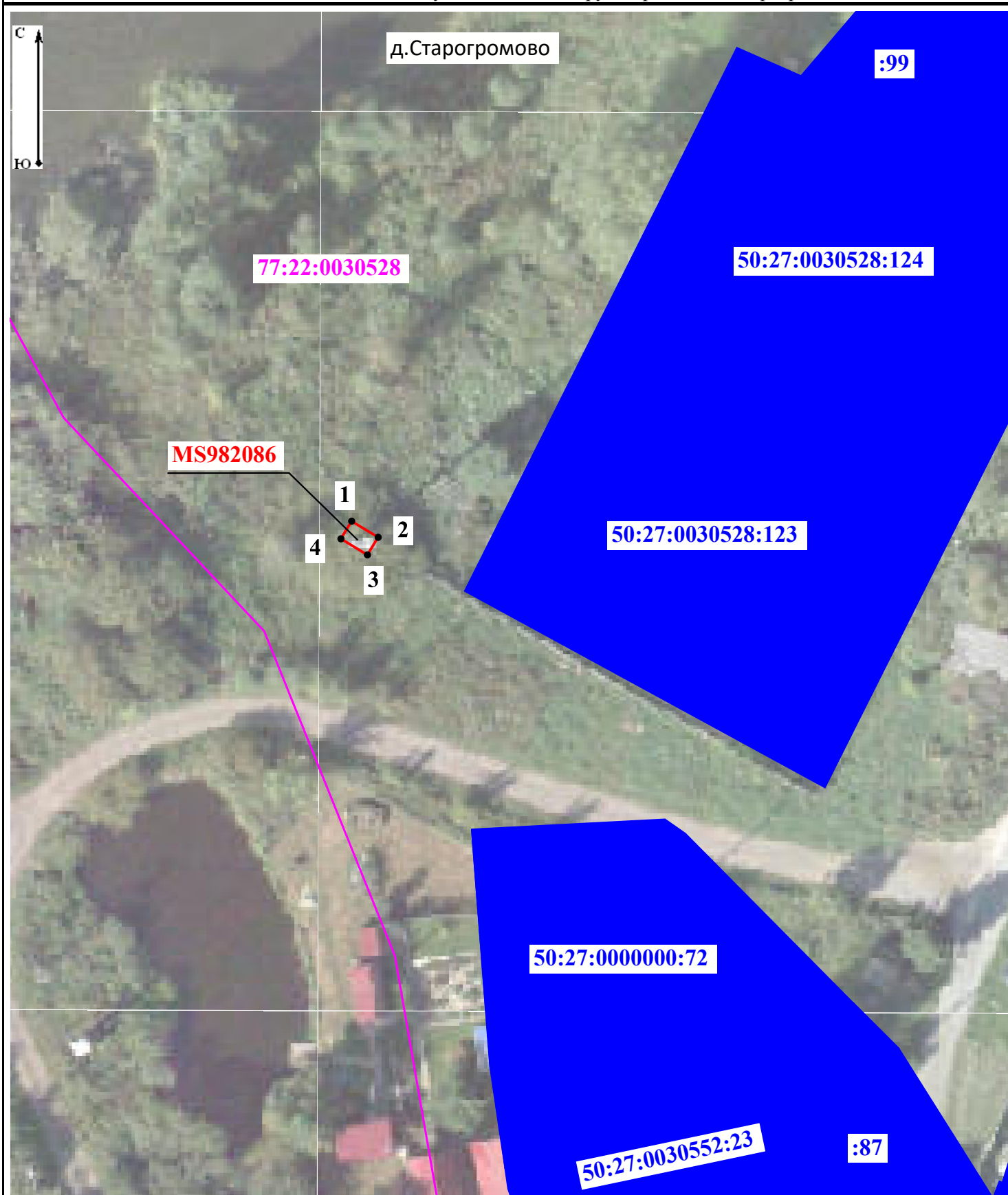
Раздел 1

Сведения об объекте

№ п/п	Характеристики объекта	Описание характеристик
1	2	3
1	Местоположение объекта	Москва, муниципальный округ Вороново внутригородская территория (внутригородское муниципальное образование) города федерального значения, д. Старогромово
2	Площадь объекта ± величина погрешности определения площади ($P \pm \Delta P$)	6 ± 1 м ²
3	Иные характеристики объекта	Вид объекта реестра границ: Граница публичного сервитута Кадастровый номер квартала: 77:22:0030528 Цель установления публичного сервитута: Публичный сервитут для использования земель кадастровых кварталов в целях эксплуатации антенно-мачтового сооружения связи Срок публичного сервитута: 49 лет Обладатель публичного сервитута: Юридическое лицо, зарегистрированное в Российской Федерации Общество с ограниченной ответственностью «Пилар» (ИНН: 7703711642, ОГРН: 1097746775422, адрес эл. почты: pilar@t2.ru, почтовый адрес: 108811, г. Москва, км 22-й (Киевское ш.), двлд. 6, стр. 1, этаж 5, комната 33).



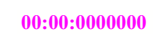

СХЕМА РАСПОЛОЖЕНИЯ ГРАНИЦ ПУБЛИЧНОГО СЕРВИТУТА

Местоположение: г. Москва, муниципальный округ Вороново, д. Старогромово



Масштаб 1:500

Условные обозначения:

-  - проектные границы публичного сервитута для использования земель кадастровых кварталов в целях эксплуатации антенно-мачтового сооружения связи (БС MS982086)
-  - граница и номер земельного участка, сведения о котором содержатся в ЕГРН
-  - граница и номер кадастрового деления территории
-  7 - обозначение и номер характерной точки границы публичного сервитута

ГРАФИЧЕСКОЕ ОПИСАНИЕ
местоположения границ зон с особыми условиями использования территории
Публичный сервитут для использования земель кадастровых кварталов в целях эксплуатации
антенно-мачтового сооружения связи

(наименование объекта, местоположение границ которого описано (далее - объект))

Раздел 1

Сведения об объекте

№ п/п	Характеристики объекта	Описание характеристик
1	2	3
1	Местоположение объекта	Москва, муниципальный округ Вороново внутригородская территория (внутригородское муниципальное образование) города федерального значения
2	Площадь объекта ± величина погрешности определения площади (Р ± ΔР)	116 ± 4 м ²
3	Иные характеристики объекта	Вид объекта реестра границ: Граница публичного сервитута Кадастровый номер квартала: 77:22:0040220 Цель установления публичного сервитута: Публичный сервитут для использования земель кадастровых кварталов в целях эксплуатации антенно-мачтового сооружения связи Срок публичного сервитута: 49 лет Обладатель публичного сервитута: Общество с ограниченной ответственностью «Пилар» (ИНН: 7703711642, ОГРН: 1097746775422, адрес эл. почты: pilar@t2.ru, почтовый адрес: 108811, г. Москва, км 22-й (Киевское ш.), двлд. 6, стр. 1, этаж 5, комната 33)


СХЕМА РАСПОЛОЖЕНИЯ ГРАНИЦ ПУБЛИЧНОГО СЕРВИТУТА


Местоположение: г. Москва, муниципальный округ Вороново




Масштаб 1:700

Условные обозначения:

 - проектные границы публичного сервитута для использования земель кадастровых кварталов в целях эксплуатации антенно-мачтового сооружения связи (БС MS982425)

 - граница и номер кадастрового деления территории

 - обозначение и номер характерной точки границы публичного сервитута

ГРАФИЧЕСКОЕ ОПИСАНИЕ

Публичный сервитут для использования земель кадастровых кварталов в целях эксплуатации антенно-мачтового сооружения связи

(наименование объекта, местоположение границ которого описано (далее - объект))

Раздел 1

Сведения об объекте

№ п/п	Характеристики объекта	Описание характеристик
1	2	3
1	Местоположение объекта	г. Москва, внутригородское муниципальное образование - муниципальный округ Вороново в городе Москве, д. Юрьевка
2	Площадь объекта ± величина погрешности определения площади ($P \pm \Delta P$)	$6 \pm 1 \text{ м}^2$
3	Иные характеристики объекта	Вид объекта реестра границ: Граница публичного сервитута Кадастровый номер квартала: 77:22:0030254 Цель установления публичного сервитута: Публичный сервитут для использования земель кадастровых кварталов в целях эксплуатации антенно-мачтового сооружения связи Срок публичного сервитута: 49 лет Обладатель публичного сервитута: Общество с ограниченной ответственностью «Пилар» (ИНН: 7703711642, ОГРН: 1097746775422, адрес эл. почты: pilar@t2.ru, почтовый адрес: 108811, г. Москва, км 22-й (Киевское ш.), двлд. 6, стр. 1, этаж 5, комната 33).





СХЕМА РАСПОЛОЖЕНИЯ ГРАНИЦ ПУБЛИЧНОГО СЕРВИТУТА

Местоположение: г. Москва, внутригородское муниципальное образование - муниципальный округ Вороново в городе Москве, д. Юрьевка



Масштаб 1:500

Условные обозначения:

-  - проектные границы публичного сервитута для использования земель кадастровых кварталов в целях эксплуатации антенно-мачтового сооружения связи (БС MS982427)
-  - граница и номер земельного участка, сведения о котором содержатся в ЕГРН
-  - граница и номер кадастрового деления территории
-  7 - обозначение и номер характерной точки границы публичного сервитута

ГРАФИЧЕСКОЕ ОПИСАНИЕ
местоположения границ зон с особыми условиями использования территории
Публичный сервитут для использования земель кадастровых кварталов в целях эксплуатации
антенно-мачтового сооружения связи

(наименование объекта, местоположение границ которого описано (далее - объект))

Раздел 1

Сведения об объекте





№ п/п	Характеристики объекта	Описание характеристик
1	2	3
1	Местоположение объекта	Москва, муниципальный округ Царицыно внутригородская территория (внутригородское муниципальное образование) города федерального значения
2	Площадь объекта ± величина погрешности определения площади (P ± ΔP)	4 ± 4 м ²
3	Иные характеристики объекта	Вид объекта реестра границ: Граница публичного сервитута Кадастровый номер квартала: 77:05:0003008 Цель установления публичного сервитута: Публичный сервитут для использования земель кадастровых кварталов в целях эксплуатации антенно-мачтового сооружения связи Срок публичного сервитута: 49 лет Обладатель публичного сервитута: Общество с ограниченной ответственностью «Пилар» (ИНН: 7703711642, ОГРН: 1097746775422, адрес эл. почты: pilar@t2.ru, почтовый адрес: 108811, г. Москва, км 22-й (Киевское ш.), двлд. 6, стр. 1, этаж 5, комната 33)

СХЕМА РАСПОЛОЖЕНИЯ ГРАНИЦ ПУБЛИЧНОГО СЕРВИТУТА
Местоположение: г. Москва, муниципальный округ Царицыно, бульвар Кавказский



Масштаб 1:500

Условные обозначения:

-  - проектные границы публичного сервитута для использования земель кадастровых кварталов в целях эксплуатации антенно-мачтового сооружения связи (БС MS983177)
-  - граница и номер земельного участка, сведения о котором содержатся в ЕГРН
-  - граница и номер кадастрового деления территории
-  - обозначение и номер характерной точки границы публичного сервитута

ГРАФИЧЕСКОЕ ОПИСАНИЕ
местоположения границ зон с особыми условиями использования территории
Публичный сервитут для использования земель кадастровых кварталов в целях эксплуатации
антенно-мачтового сооружения связи

(наименование объекта, местоположение границ которого описано (далее - объект))

Раздел 1

Сведения об объекте

№ п/п	Характеристики объекта	Описание характеристик
1	2	3
1	Местоположение объекта	Московская область, Химки городской округ, д. Дубровки
2	Площадь объекта ± величина погрешности определения площади (P ± ΔP)	6 ± 1 м ²
3	Иные характеристики объекта	Вид объекта реестра границ: Граница публичного сервитута Кадастровый номер квартала: 50:09:0060812 Цель установления публичного сервитута: Публичный сервитут для использования земель кадастровых кварталов в целях эксплуатации антенно-мачтового сооружения связи Срок публичного сервитута: 49 лет Обладатель публичного сервитута: Общество с ограниченной ответственностью «Пилар» (ИНН: 7703711642, ОГРН: 1097746775422, адрес эл. почты: pilar@t2.ru, почтовый адрес: 108811, г. Москва, км 22-й (Киевское ш.), двлд. 6, стр. 1, этаж 5, комната 33)

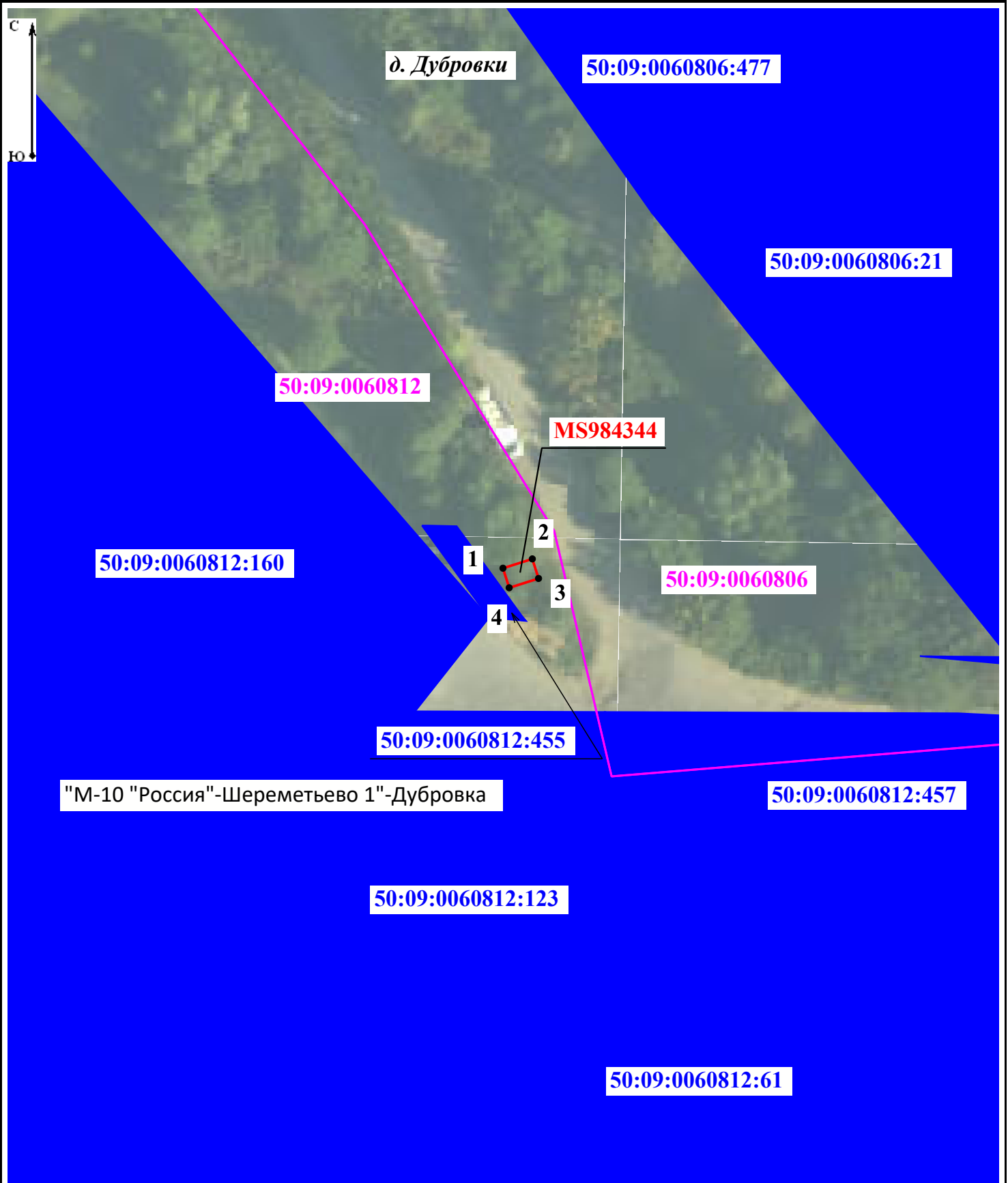
Раздел 2

Сведения о местоположении границ объекта

1. Система координат МСК-50, зона 2					
2. Сведения о характерных точках границ объекта					
Обозначение характерных точек границ	Координаты, м		Метод определения координат характерной точки	Средняя квадратическая погрешность положения характерной точки (Mt), м	Описание обозначения точки на местности (при наличии)
	X	Y			
1	2	3	4	5	6
1	494 345,12	2 180 611,70	Метод спутниковых геодезических измерений (определений)	0,10	-
2	494 346,02	2 180 614,56		0,10	
3	494 344,12	2 180 615,16		0,10	
4	494 343,21	2 180 612,30		0,10	
1	494 345,12	2 180 611,70		0,10	
3. Сведения о характерных точках части (частей) границы объекта					
1	2	3	4	5	6
—	—	—	—	—	—





СХЕМА РАСПОЛОЖЕНИЯ ГРАНИЦ ПУБЛИЧНОГО СЕРВИТУТА

Местоположение: Московская область, городской округ Химки, д. Дубровка



Масштаб 1:500

Условные обозначения:

-  - проектные границы публичного сервитута для использования земель кадастровых кварталов в целях эксплуатации антенно-мачтового сооружения связи (БС MS984344)
-  - граница и номер земельного участка, сведения о котором содержатся в ЕГРН
-  - граница и номер кадастрового деления территории
-  - обозначение и номер характерной точки границы публичного сервитута

ГРАФИЧЕСКОЕ ОПИСАНИЕ

Публичный сервитут для использования земель кадастровых кварталов в целях эксплуатации антенно-мачтового сооружения связи

(наименование объекта, местоположение границ которого описано (далее - объект))

Раздел 1

Сведения об объекте		
№ п/п	Характеристики объекта	Описание характеристик
1	2	3
1	Местоположение объекта	г. Москва, внутригородское муниципальное образование - муниципальный округ Нагатино-Садовники в городе Москве
2	Площадь объекта ± величина погрешности определения площади ($P \pm \Delta P$)	$4 \pm 1 \text{ м}^2$
3	Иные характеристики объекта	Вид объекта реестра границ: Граница публичного сервитута Кадастровый номер квартала: 77:05:0004005 Цель установления публичного сервитута: Публичный сервитут для использования земель кадастровых кварталов в целях эксплуатации антенно-мачтового сооружения связи Срок публичного сервитута: 49 лет Обладатель публичного сервитута: Общество с ограниченной ответственностью «Пилар» (ИНН: 7703711642, ОГРН: 1097746775422, адрес эл. почты: pilar@t2.ru, почтовый адрес: 108811, г. Москва, км 22-й (Киевское ш.), двлд. 6, стр. 1, этаж 5, комната 33).



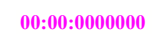

СХЕМА РАСПОЛОЖЕНИЯ ГРАНИЦ ПУБЛИЧНОГО СЕРВИТУТА

Местоположение: г. Москва, внутригородское муниципальное образование - муниципальный округ Нагатино-Садовники в городе Москве



Масштаб 1:500

Условные обозначения:

-  - проектные границы публичного сервитута для использования земель кадастровых кварталов в целях эксплуатации антенно-мачтового сооружения связи (БС MS985362)
-  - граница и номер земельного участка, сведения о котором содержатся в ЕГРН
-  - граница и номер кадастрового деления территории
-  - обозначение и номер характерной точки границы публичного сервитута

ГРАФИЧЕСКОЕ ОПИСАНИЕ
местоположения границ зон с особыми условиями использования территории
Публичный сервитут для использования земельного участка с К№ 50:05:0000000:87339 в целях
эксплуатации антенно-мачтового сооружения связи

(наименование объекта, местоположение границ которого описано (далее - объект))

Раздел 1

Сведения об объекте

№ п/п	Характеристики объекта	Описание характеристик
1	2	3
1	Местоположение объекта	Московская область, Сергиево-Посадский городской округ
2	Площадь объекта ± величина погрешности определения площади (Р ± ΔР)	229 ± 5 м ²
3	Иные характеристики объекта	Вид объекта реестра границ: Граница публичного сервитута Кадастровый номер квартала: 50:05:0090352 Земельный участок, в отношении которого испрашивается публичный сервитут: 50:05:0000000:87339 Цель установления публичного сервитута: Публичный сервитут для использования земельного участка с К№ 50:05:0000000:87339 в целях эксплуатации антенно-мачтового сооружения связи Срок публичного сервитута: 49 лет Обладатель публичного сервитута: Общество с ограниченной ответственностью «Пилар» (ИНН: 7703711642, ОГРН: 1097746775422, адрес эл. почты: pilar@t2.ru, почтовый адрес: 108811, г. Москва, км 22-й (Киевское ш.), двлд. 6, стр. 1, этаж 5, комната 33)

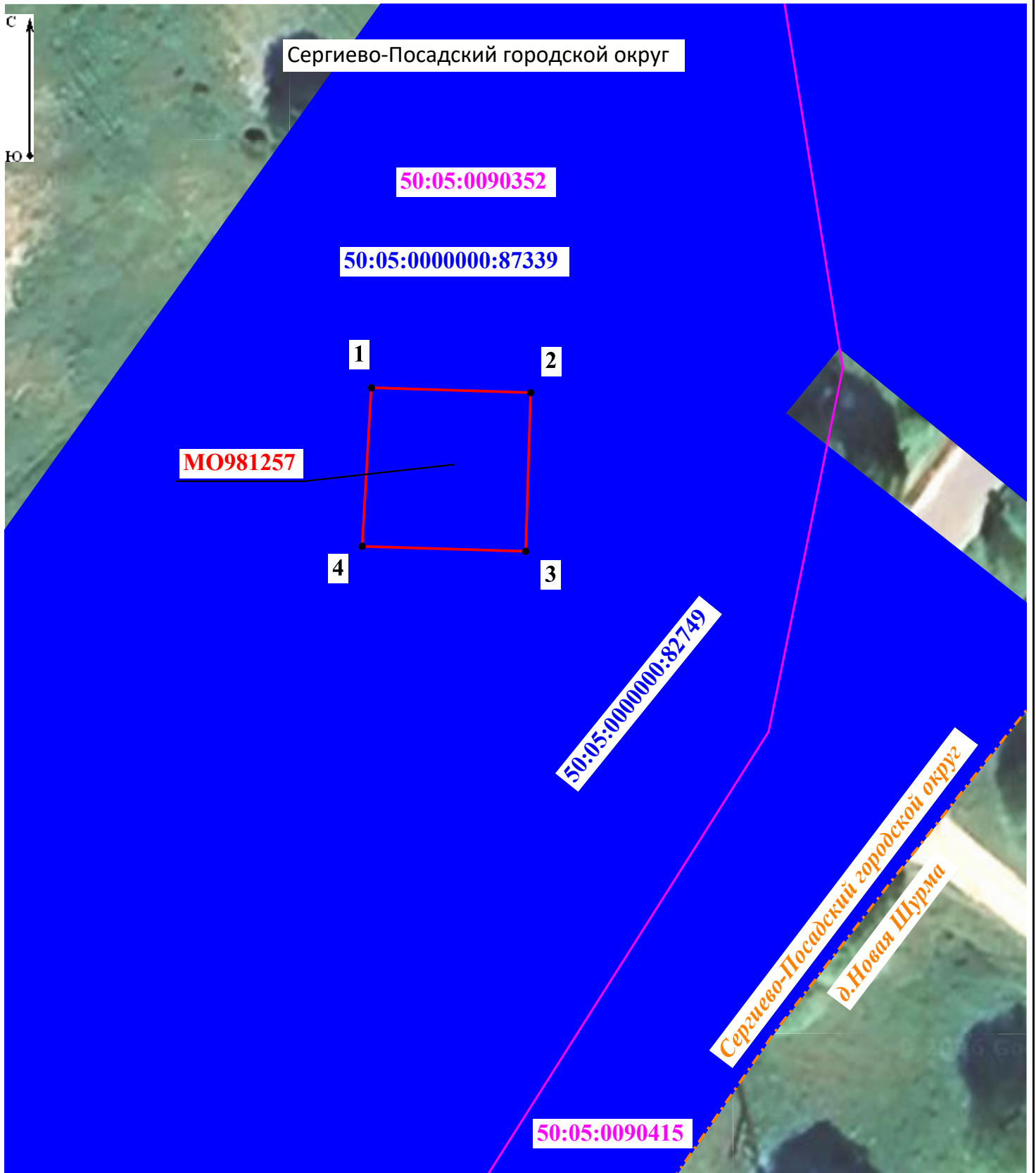
Раздел 2

Сведения о местоположении границ объекта

1. Система координат МСК-50, зона 2					
2. Сведения о характерных точках границ объекта					
Обозначение характерных точек границ	Координаты, м		Метод определения координат характерной точки	Средняя квадратическая погрешность положения характерной точки (Mt), м	Описание обозначения точки на местности (при наличии)
	X	Y			
1	2	3	4	5	6
1	556 920,88	2 234 813,71	Метод спутниковых геодезических измерений (определений)	0,10	-
2	556 920,41	2 234 828,74	Метод спутниковых геодезических измерений (определений)	0,10	-
3	556 905,41	2 234 828,28	Метод спутниковых геодезических измерений (определений)	0,10	-
4	556 905,89	2 234 812,83	Метод спутниковых геодезических измерений (определений)	0,10	-
1	556 920,88	2 234 813,71	Метод спутниковых геодезических измерений (определений)	0,10	-
3. Сведения о характерных точках части (частей) границы объекта					
1	2	3	4	5	6
—	—	—	—	—	—


СХЕМА РАСПОЛОЖЕНИЯ ГРАНИЦ ПУБЛИЧНОГО СЕРВИТУТА

Местоположение: Московская область, Сергиево-Посадский городской округ





Масштаб 1:500

Условные обозначения:

 - проектные границы публичного сервитута для использования земельного участка с К№ 50:05:0000000:87339 в целях эксплуатации антенно-мачтового сооружения связи (БС МО981257)

 - граница административного-территориального деления

 - граница и номер земельного участка, сведения о котором содержатся в ЕГРН

 - граница и номер кадастрового деления территории

 - обозначение и номер характерной точки границы публичного сервитута

ГРАФИЧЕСКОЕ ОПИСАНИЕ
местоположения границ зон с особыми условиями использования территории
Публичный сервитут для использования земельного участка с К№ 50:04:0060204:66 в целях
эксплуатации антенно-мачтового сооружения связи

(наименование объекта, местоположение границ которого описано (далее - объект))

Раздел 1

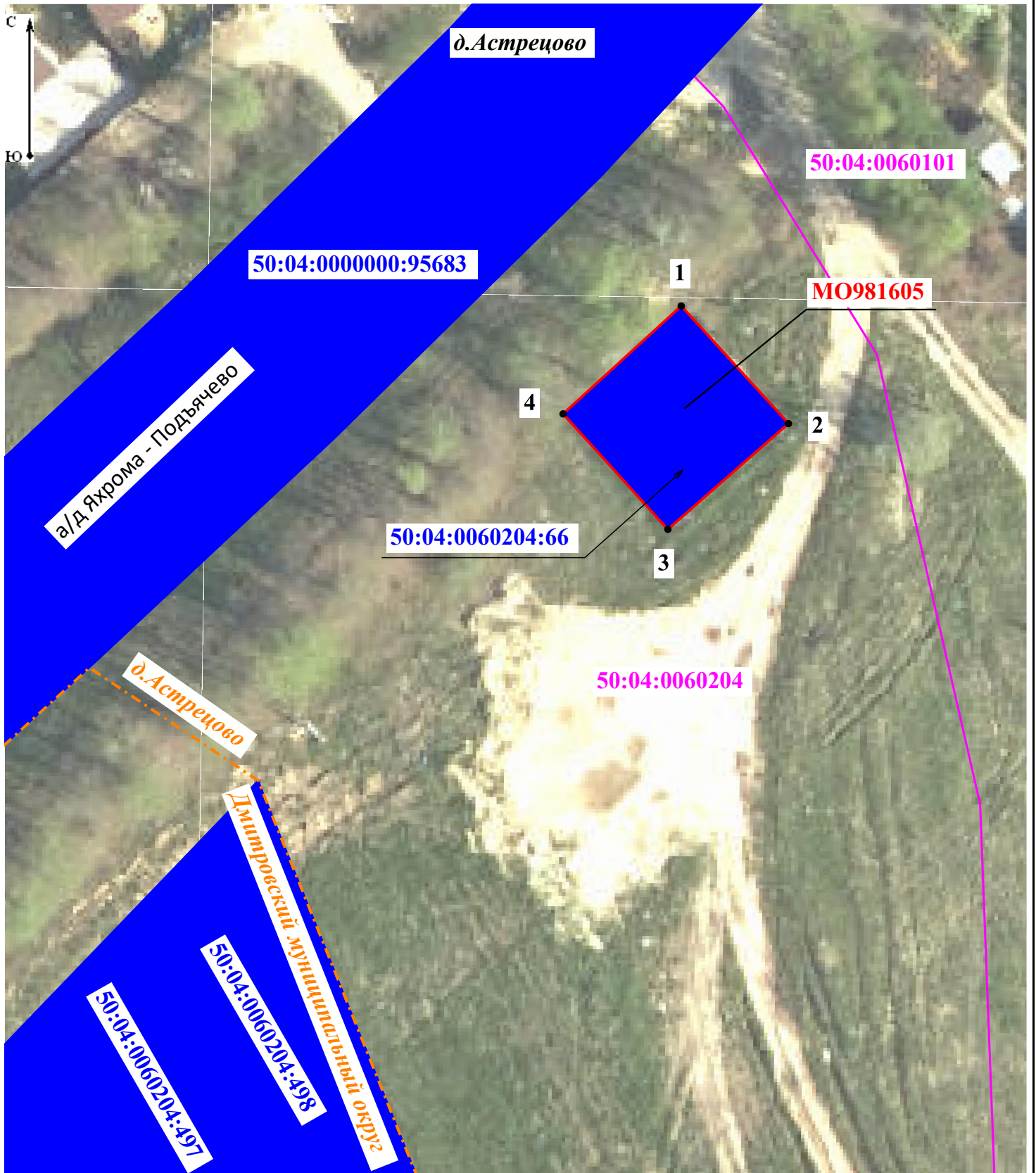
Сведения об объекте		
№ п/п	Характеристики объекта	Описание характеристик
1	2	3
1	Местоположение объекта	Московская область, Дмитровский муниципальный округ, д. Астрцево
2	Площадь объекта ± величина погрешности определения площади (Р ± ΔР)	225 ± 5 м ²
3	Иные характеристики объекта	Вид объекта реестра границ: Граница публичного сервитута Кадастровый номер квартала: 50:04:0060204 Земельный участок, в отношении которого испрашивается публичный сервитут: 50:04:0060204:66 Цель установления публичного сервитута: Публичный сервитут для использования земельного участка с К№ 50:04:0060204:66 в целях эксплуатации антенно-мачтового сооружения связи Срок публичного сервитута: 49 лет Обладатель публичного сервитута: Общество с ограниченной ответственностью «Пилар» (ИНН: 7703711642, ОГРН: 1097746775422, адрес эл. почты: pilar@t2.ru, почтовый адрес: 108811, г. Москва, км 22-й (Киевское ш.), двлд. 6, стр. 1, этаж 5, комната 33)

Раздел 2

Сведения о местоположении границ объекта






1. Система координат МСК-50, зона 2					
2. Сведения о характерных точках границ объекта					
Обозначение характерных точек границ	Координаты, м		Метод определения координат характерной точки	Средняя квадратическая погрешность положения характерной точки (Mt), м	Описание обозначения точки на местности (при наличии)
	X	Y			
1	2	3	4	5	6
1	529 907,50	2 184 132,84	Метод спутниковых геодезических измерений (определений)	0,10	-
2	529 896,38	2 184 142,96		0,10	
3	529 886,38	2 184 131,57		0,10	
4	529 897,30	2 184 121,67		0,10	
1	529 907,50	2 184 132,84		0,10	
3. Сведения о характерных точках части (частей) границы объекта					
1	2	3	4	5	6
—	—	—	—	—	—

СХЕМА РАСПОЛОЖЕНИЯ ГРАНИЦ ПУБЛИЧНОГО СЕРВИТУТА
Местоположение: Московская область, Дмитровский муниципальный округ, д.Астрецово



Масштаб 1:500

Условные обозначения:

-  - проектные границы публичного сервитута для использования земельного участка с К№ 50:04:0060204:66 в целях эксплуатации антенно-мачтового сооружения связи (БС МО981605)
-  - граница административного-территориального деления
-  - граница и номер земельного участка, сведения о котором содержатся в ЕГРН
-  - граница и номер кадастрового деления территории
-  - обозначение и номер характерной точки границы публичного сервитута

ГРАФИЧЕСКОЕ ОПИСАНИЕ

Публичный сервитут для использования земель кадастровых кварталов и земельного участка с К№ 50:33:0030463:299 в целях эксплуатации антенно-мачтового сооружения связи

(наименование объекта, местоположение границ которого описано (далее - объект))

Раздел 1

Сведения об объекте

№ п/п	Характеристики объекта	Описание характеристик
1	2	3
1	Местоположение объекта	Московская область, городской округ Ступино, д. Петрово
2	Площадь объекта ± величина погрешности определения площади ($P \pm \Delta P$)	$227 \pm 5 \text{ м}^2$
3	Иные характеристики объекта	<p>Вид объекта реестра границ: Граница публичного сервитута Кадастровый номер квартала: 50:33:0030463 Земельный участок, в отношении которого испрашивается публичный сервитут: 50:33:0030463:299 Цель установления публичного сервитута: Публичный сервитут для использования земель кадастровых кварталов и земельного участка с К№ 50:33:0030463:299 в целях эксплуатации антенно-мачтового сооружения связи Срок публичного сервитута: 49 лет Обладатель публичного сервитута: Общество с ограниченной ответственностью «Пилар» (ИНН: 7703711642, ОГРН: 1097746775422, адрес эл. почты: pilar@t2.ru, почтовый адрес: 108811, г. Москва, км 22-й (Киевское ш.), двлд. 6, стр. 1, этаж 5, комната 33).</p>

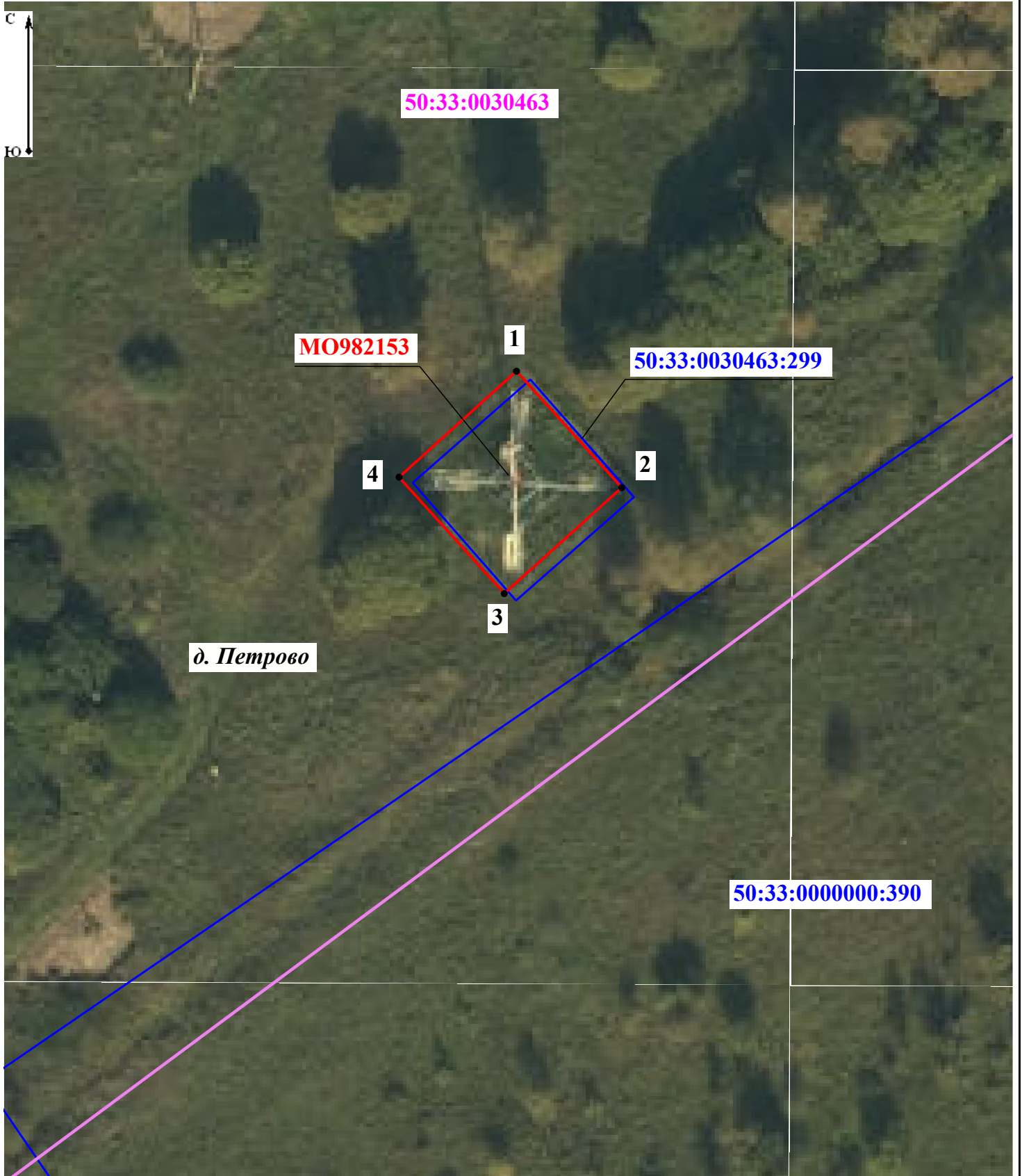
Раздел 2

Сведения о местоположении границ объекта

1. Система координат МСК-50, зона 2					
2. Сведения о характерных точках границ объекта					
Обозначение характерных точек границ	Координаты, м		Метод определения координат характерной точки	Средняя квадратическая погрешность положения характерной точки (Mt), м	Описание обозначения точки на местности (при наличии)
	X	Y			
1	2	3	4	5	6
1	383 631,48	2 228 053,77	Метод спутниковых геодезических измерений (определений)	0,10	-
2	383 620,37	2 228 063,81		0,10	
3	383 610,22	2 228 052,57		0,10	
4	383 621,37	2 228 042,51		0,10	
1	383 631,48	2 228 053,77		0,10	
1	383 631,48	2 228 053,77		0,10	
3. Сведения о характерных точках части (частей) границы объекта					
1	2	3	4	5	6
—	—	—	—	—	—





СХЕМА РАСПОЛОЖЕНИЯ ГРАНИЦ ПУБЛИЧНОГО СЕРВИТУТА

Местоположение: Московская область, городской округ Ступино, д. Петрово



Масштаб 1:500

Условные обозначения:

-  - проектные границы публичного сервитута для использования земель кадастровых кварталов и земельного участка с К№ 50:33:0030463:299 в целях эксплуатации антенно-мачтового сооружения связи (БС МО982153)
-  - граница и номер земельного участка, сведения о котором содержатся в ЕГРН
-  - граница и номер кадастрового деления территории
-  - обозначение и номер характерной точки границы публичного сервитута

ГРАФИЧЕСКОЕ ОПИСАНИЕ

Публичный сервитут для использования земельного участка с К№ 50:37:0020501:1092 в целях эксплуатации антенно-мачтового сооружения связи

(наименование объекта, местоположение границ которого описано (далее - объект))

Раздел 1

Сведения об объекте

№ п/п	Характеристики объекта	Описание характеристик
1	2	3
1	Местоположение объекта	Московская область, городской округ Кашира, д. Барабаново
2	Площадь объекта ± величина погрешности определения площади ($P \pm \Delta P$)	132 ± 4 м ²
3	Иные характеристики объекта	Вид объекта реестра границ: Граница публичного сервитута Кадастровый номер квартала: 50:37:0020501 Земельный участок, в отношении которого испрашивается публичный сервитут: 50:37:0020501:1092 Цель установления публичного сервитута: Публичный сервитут для использования земельного участка с К№ 50:37:0020501:1092 в целях эксплуатации антенно-мачтового сооружения связи Срок публичного сервитута: 49 лет Обладатель публичного сервитута: Общество с ограниченной ответственностью «Пилар» (ИНН: 7703711642, ОГРН: 1097746775422, адрес эл. почты: pilar@t2.ru, почтовый адрес: 108811, г. Москва, км 22-й (Киевское ш.), двлд. 6, стр. 1, этаж 5, комната 33).





СХЕМА РАСПОЛОЖЕНИЯ ГРАНИЦ ПУБЛИЧНОГО СЕРВИТУТА

Местоположение: Московская область, городской округ Кашира, д. Барабаново



Масштаб 1:500

Условные обозначения:

-  - проектные границы публичного сервитута для использования земельного участка с К№ 50:37:0020501:1092 в целях эксплуатации антенно-мачтового сооружения связи (БС МО982555)
-  - граница и номер земельного участка, сведения о котором содержатся в ЕГРН
-  - граница и номер кадастрового деления территории
-  - обозначение и номер характерной точки границы публичного сервитута

ГРАФИЧЕСКОЕ ОПИСАНИЕ
местоположения границ зон с особыми условиями использования территории
Публичный сервитут для использования земельного участка с К№ 50:01:0040234:195 в целях
эксплуатации антенно-мачтового сооружения связи

(наименование объекта, местоположение границ которого описано (далее - объект))

Раздел 1

Сведения об объекте

№ п/п	Характеристики объекта	Описание характеристик
1	2	3
1	Местоположение объекта	Московская область, Талдомский городской округ, д. Ольховик
2	Площадь объекта ± величина погрешности определения площади (P ± ΔP)	225 ± 5 м ²
3	Иные характеристики объекта	Вид объекта реестра границ: Граница публичного сервитута Кадастровый номер квартала: 50:01:0040234 Земельный участок, в отношении которого испрашивается публичный сервитут: 50:01:0040234:195 Цель установления публичного сервитута: Публичный сервитут для использования земельного участка с К№ 50:01:0040234:195 в целях эксплуатации антенно-мачтового сооружения связи Срок публичного сервитута: 49 лет Обладатель публичного сервитута: Общество с ограниченной ответственностью «Пилар» (ИНН: 7703711642, ОГРН: 1097746775422, адрес эл. почты: pilar@t2.ru, почтовый адрес: 108811, г. Москва, км 22-й (Киевское ш.), двлд. 6, стр. 1, этаж 5, комната 33)

Раздел 2

Сведения о местоположении границ объекта



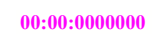

1. Система координат МСК-50, зона 2					
2. Сведения о характерных точках границ объекта					
Обозначение характерных точек границ	Координаты, м		Метод определения координат характерной точки	Средняя квадратическая погрешность положения характерной точки (Mt), м	Описание обозначения точки на местности (при наличии)
	X	Y			
1	2	3	4	5	6
1	570 413,40	2 176 808,71	Метод спутниковых геодезических измерений (определений)	0,10	-
2	570 421,12	2 176 821,56	Метод спутниковых геодезических измерений (определений)	0,10	-
3	570 408,27	2 176 829,31	Метод спутниковых геодезических измерений (определений)	0,10	-
4	570 400,54	2 176 816,44	Метод спутниковых геодезических измерений (определений)	0,10	-
1	570 413,40	2 176 808,71	Метод спутниковых геодезических измерений (определений)	0,10	-
3. Сведения о характерных точках части (частей) границы объекта					
1	2	3	4	5	6
—	—	—	—	—	—

СХЕМА РАСПОЛОЖЕНИЯ ГРАНИЦ ПУБЛИЧНОГО СЕРВИТУТА
Местоположение: Московская область, Талдомский городской округ, д.Ольховик



Масштаб 1:500

Условные обозначения:

-  - проектные границы публичного сервитута для использования земельного участка с К№ 50:01:0040234:195 в целях эксплуатации антенно-мачтового сооружения связи (БС МО983134)
-  - граница и номер земельного участка, сведения о котором содержатся в ЕГРН
-  - граница и номер кадастрового деления территории
-  - обозначение и номер характерной точки границы публичного сервитута

ГРАФИЧЕСКОЕ ОПИСАНИЕ

Публичный сервитут для использования земель кадастровых кварталов и земельного участка с К№ 50:33:0040217:255 в целях эксплуатации антенно-мачтового сооружения связи

(наименование объекта, местоположение границ которого описано (далее - объект))

Раздел 1

Сведения об объекте

№ п/п	Характеристики объекта	Описание характеристик
1	2	3
1	Местоположение объекта	Московская область, городской округ Ступино, г. Ступино
2	Площадь объекта ± величина погрешности определения площади ($P \pm \Delta P$)	$248 \pm 6 \text{ м}^2$
3	Иные характеристики объекта	<p>Вид объекта реестра границ: Граница публичного сервитута Кадастровый номер квартала: 50:33:0040217 Земельный участок, в отношении которого испрашивается публичный сервитут: 50:33:0040217:255 Цель установления публичного сервитута: Публичный сервитут для использования земель кадастровых кварталов и земельного участка с К№ 50:33:0040217:255 в целях эксплуатации антенно-мачтового сооружения связи Срок публичного сервитута: 49 лет Обладатель публичного сервитута: Общество с ограниченной ответственностью «Пилар» (ИНН: 7703711642, ОГРН: 1097746775422, адрес эл. почты: pilar@t2.ru, почтовый адрес: 108811, г. Москва, км 22-й (Киевское ш.), двлд. 6, стр. 1, этаж 5, комната 33).</p>

Раздел 2

Сведения о местоположении границ объекта

1. Система координат МСК-50, зона 2					
2. Сведения о характерных точках границ объекта					
Обозначение характерных точек границ	Координаты, м		Метод определения координат характерной точки	Средняя квадратическая погрешность положения характерной точки (Mt), м	Описание обозначения точки на местности (при наличии)
	X	Y			
1	2	3	4	5	6
1	373 279,90	2 229 541,28	Метод спутниковых геодезических измерений (определений)	0,10	-
2	373 279,89	2 229 557,26		0,10	
3	373 264,38	2 229 557,27		0,10	
4	373 264,40	2 229 541,26		0,10	
1	373 279,90	2 229 541,28		0,10	
3. Сведения о характерных точках части (частей) границы объекта					
1	2	3	4	5	6
—	—	—	—	—	—


СХЕМА РАСПОЛОЖЕНИЯ ГРАНИЦ ПУБЛИЧНОГО СЕРВИТУТА


Местоположение: Московская область, городской округ Ступино, г. Ступино



Масштаб 1:500

Условные обозначения:

 - проектные границы публичного сервитута для использования земель кадастровых кварталов и земельного участка с К№ 50:33:0040217:255 в целях эксплуатации антенно-мачтового сооружения связи (БС МО983469)

 - граница и номер земельного участка, сведения о котором содержатся в ЕГРН

 - граница и номер кадастрового деления территории

 - обозначение и номер характерной точки границы публичного сервитута

ГРАФИЧЕСКОЕ ОПИСАНИЕ

местоположения границ зон с особыми условиями использования территории Публичный сервитут для использования земельного участка с К№ 50:26:0151005:2 в целях эксплуатации антенно-мачтового сооружения связи

(наименование объекта, местоположение границ которого описано (далее - объект))

Раздел 1

Сведения об объекте

№ п/п	Характеристики объекта	Описание характеристик
1	2	3
1	Местоположение объекта	Москва, муниципальный округ Бекасово внутригородская территория (внутригородское муниципальное образование) города федерального значения
2	Площадь объекта ± величина погрешности определения площади ($P \pm \Delta P$)	114 ± 4 м ²
3	Иные характеристики объекта	Вид объекта реестра границ: Граница публичного сервитута Кадастровый номер квартала: 77:21:0151005 Земельный участок, в отношении которого испрашивается публичный сервитут: 50:26:0151005:2 Цель установления публичного сервитута: Публичный сервитут для использования земельного участка с К№ 50:26:0151005:2 в целях эксплуатации антенно-мачтового сооружения связи Срок публичного сервитута: 49 лет Обладатель публичного сервитута: Общество с ограниченной ответственностью «Пилар» (ИНН: 7703711642, ОГРН: 1097746775422, адрес эл. почты: pilar@t2.ru, почтовый адрес: 108811, г. Москва, км 22-й (Киевское ш.), двлд. 6, стр. 1, этаж 5, комната 33)



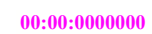

СХЕМА РАСПОЛОЖЕНИЯ ГРАНИЦ ПУБЛИЧНОГО СЕРВИТУТА

Местоположение: г.Москва, муниципальный округ Бекасово



Масштаб 1:500

Условные обозначения:

-  - проектные границы публичного сервитута для использования земельного участка с К№ 50:26:0151005:2 в целях эксплуатации антенно-мачтового сооружения связи (БС МО983733)
-  - граница и номер земельного участка, сведения о котором содержатся в ЕГРН
-  - граница и номер кадастрового деления территории
-  7 - обозначение и номер характерной точки границы публичного сервитута

ГРАФИЧЕСКОЕ ОПИСАНИЕ

Публичный сервитут для использования земельного участка с К№ 50:33:0030426:303 в целях эксплуатации антенно-мачтового сооружения связи

(наименование объекта, местоположение границ которого описано (далее - объект))

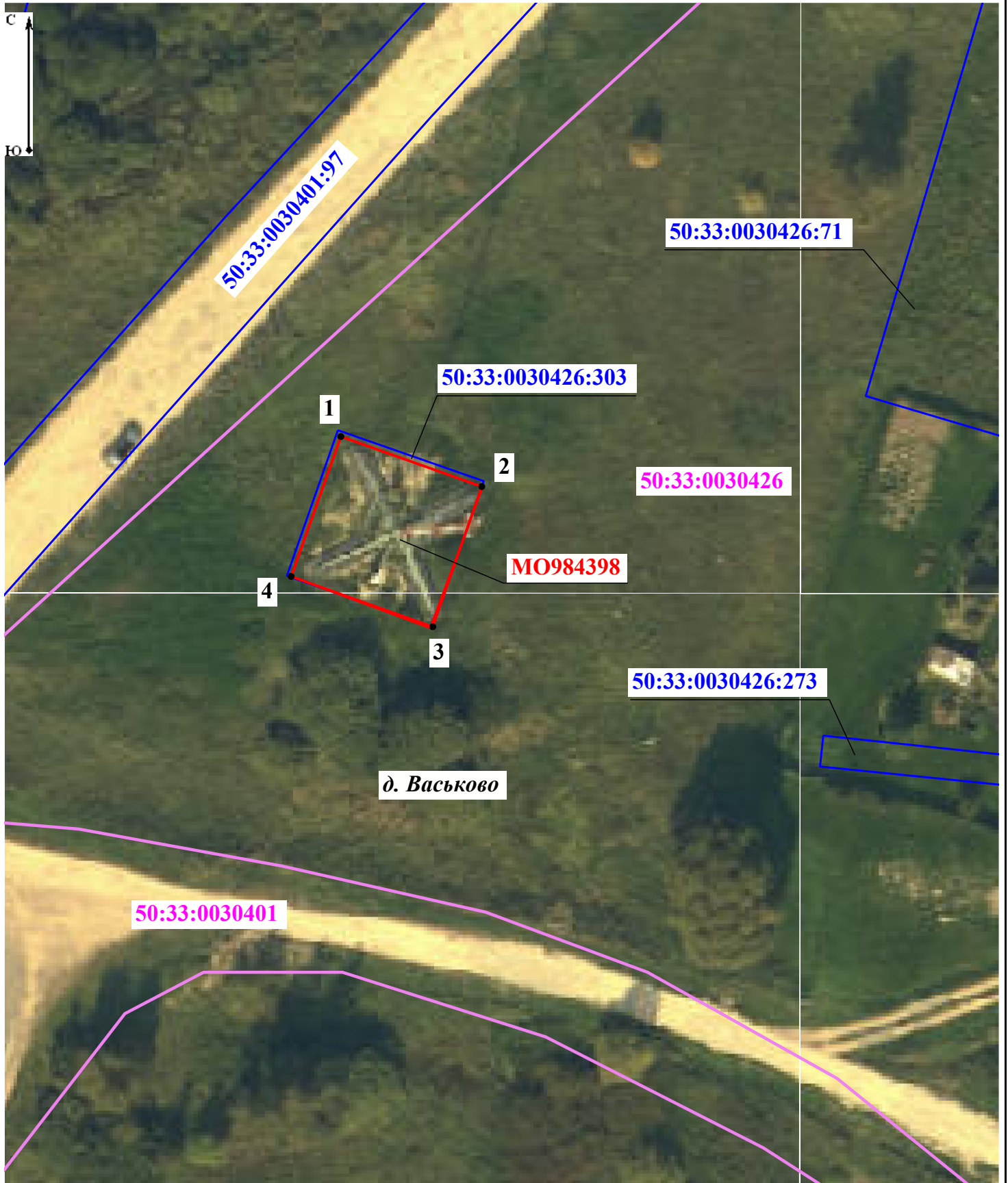
Раздел 1

Сведения об объекте

№ п/п	Характеристики объекта	Описание характеристик
1	2	3
1	Местоположение объекта	Московская область, городской округ Ступино, д. Васьково
2	Площадь объекта ± величина погрешности определения площади ($P \pm \Delta P$)	$210 \pm 5 \text{ м}^2$
3	Иные характеристики объекта	Вид объекта реестра границ: Граница публичного сервитута Кадастровый номер квартала: 50:33:0030426 Земельный участок, в отношении которого испрашивается публичный сервитут: 50:33:0030426:303 Цель установления публичного сервитута: Публичный сервитут для использования земельного участка с К№ 50:33:0030426:303 в целях эксплуатации антенно-мачтового сооружения связи Срок публичного сервитута: 49 лет Обладатель публичного сервитута: Общество с ограниченной ответственностью «Пилар» (ИНН: 7703711642, ОГРН: 1097746775422, адрес эл. почты: pilar@t2.ru, почтовый адрес: 108811, г. Москва, км 22-й (Киевское ш.), двлд. 6, стр. 1, этаж 5, комната 33).





СХЕМА РАСПОЛОЖЕНИЯ ГРАНИЦ ПУБЛИЧНОГО СЕРВИТУТА

Местоположение: Московская область, городской округ Ступино, д. Васьково



Масштаб 1:500

Условные обозначения:

-  - проектные границы публичного сервитута для использования земельного участка с К№ 50:33:0030426:303 в целях эксплуатации антенно-мачтового сооружения связи (БС МО984398)
-  - граница и номер земельного участка, сведения о котором содержатся в ЕГРН
-  - граница и номер кадастрового деления территории
-  - обозначение и номер характерной точки границы публичного сервитута

ГРАФИЧЕСКОЕ ОПИСАНИЕ
местоположения границ зон с особыми условиями использования территории
Публичный сервитут для использования земельного участка с К№ 50:13:0070207:79 в целях
эксплуатации антенно-мачтового сооружения связи

(наименование объекта, местоположение границ которого описано (далее - объект))

Раздел 1

Сведения об объекте

№ п/п	Характеристики объекта	Описание характеристик
1	2	3
1	Местоположение объекта	Московская область, Пушкинский городской округ, г.Пушкино
2	Площадь объекта ± величина погрешности определения площади (Р ± ΔР)	6 ± 1 м ²
3	Иные характеристики объекта	Вид объекта реестра границ: Граница публичного сервитута Кадастровый номер квартала: 50:13:0070207 Земельный участок, в отношении которого испрашивается публичный сервитут: 50:13:0070207:79 Цель установления публичного сервитута: Публичный сервитут для использования земельного участка с К№ 50:13:0070207:79 в целях эксплуатации антенно-мачтового сооружения связи Срок публичного сервитута: 49 лет Обладатель публичного сервитута: Общество с ограниченной ответственностью «Пилар» (ИНН: 7703711642, ОГРН: 1097746775422, адрес эл. почты: pilar@t2.ru, почтовый адрес: 108811, г. Москва, км 22-й (Киевское ш.), двлд. 6, стр. 1, этаж 5, комната 33)

Раздел 2

Сведения о местоположении границ объекта

1. Система координат МСК-50, зона 2					
2. Сведения о характерных точках границ объекта					
Обозначение характерных точек границ	Координаты, м		Метод определения координат характерной точки	Средняя квадратическая погрешность положения характерной точки (Mt), м	Описание обозначения точки на местности (при наличии)
	X	Y			
1	2	3	4	5	6
1	496 971,47	2 210 155,83	Метод спутниковых геодезических измерений (определений)	0,10	-
2	496 972,50	2 210 157,55		0,10	
3	496 969,94	2 210 159,09		0,10	
4	496 968,90	2 210 157,38		0,10	
1	496 971,47	2 210 155,83		0,10	
1	496 971,47	2 210 155,83		0,10	
3. Сведения о характерных точках части (частей) границы объекта					
1	2	3	4	5	6
—	—	—	—	—	—

СХЕМА РАСПОЛОЖЕНИЯ ГРАНИЦ ПУБЛИЧНОГО СЕРВИТУТА
Местоположение: Московская область, Пушкинский городской округ, г. Пушкино

г.Пушкино



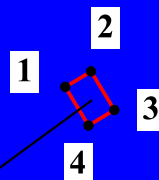
50:13:0070207:3803

50:13:0070207:3801

50:13:0070207:4428

:4429

МО985138



50:13:0070207:79

50:13:0070207

Писаревский проезд





50:13:0070207:51

:3461

50:13:0070207:122

Масштаб 1:500

Условные обозначения:

-  - проектные границы публичного сервитута для использования земельного участка с К№ 50:13:0070207:79 в целях эксплуатации антенно-мачтового сооружения связи (БС МО985138)
-  - граница и номер земельного участка, сведения о котором содержатся в ЕГРН
-  - граница и номер кадастрового деления территории
-  7 - обозначение и номер характерной точки границы публичного сервитута

ГРАФИЧЕСКОЕ ОПИСАНИЕ

местоположения границ зон с особыми условиями использования территории
Публичный сервитут для использования земельного участка с К№ 50:03:0040380:1535 в целях
эксплуатации антенно-мачтового сооружения связи

(наименование объекта, местоположение границ которого описано (далее - объект)

Раздел 1

Сведения об объекте

№ п/п	Характеристики объекта	Описание характеристик
1	2	3
1	Местоположение объекта	Московская область, Клин городской округ
2	Площадь объекта ± величина погрешности определения площади ($P \pm \Delta P$)	144 ± 4 м ²
3	Иные характеристики объекта	Вид объекта реестра границ: Граница публичного сервитута Кадастровый номер квартала: 50:03:0040380 Земельный участок, в отношении которого испрашивается публичный сервитут: 50:03:0040380:1535 Цель установления публичного сервитута: Публичный сервитут для использования земельного участка с К№ 50:03:0040380:1535 в целях эксплуатации антенно-мачтового сооружения связи Срок публичного сервитута: 49 лет Обладатель публичного сервитута: Общество с ограниченной ответственностью «Пилар» (ИНН: 7703711642, ОГРН: 1097746775422, адрес эл. почты: pilar@t2.ru, почтовый адрес: 108811, г. Москва, км 22-й (Киевское ш.), двлд. 6, стр. 1, этаж 5, комната 33)

Раздел 2

Сведения о местоположении границ объекта

1. Система координат МСК-50, зона 1					
2. Сведения о характерных точках границ объекта					
Обозначение характерных точек границ	Координаты, м		Метод определения координат характерной точки	Средняя квадратическая погрешность положения характерной точки (Mt), м	Описание обозначения точки на местности (при наличии)
	X	Y			
1	2	3	4	5	6
1	529 681,27	1 337 638,43	Метод спутниковых геодезических измерений (определений)	0,10	-
2	529 681,39	1 337 650,43		0,10	
3	529 669,39	1 337 650,55		0,10	
4	529 669,27	1 337 638,55		0,10	
1	529 681,27	1 337 638,43		0,10	
1	529 681,27	1 337 638,43		0,10	
3. Сведения о характерных точках части (частей) границы объекта					
1	2	3	4	5	6
—	—	—	—	—	—


СХЕМА РАСПОЛОЖЕНИЯ ГРАНИЦ ПУБЛИЧНОГО СЕРВИТУТА

Местоположение: Московская область, городской округ Клин





Масштаб 1:500

Условные обозначения:

 - проектные границы публичного сервитута для использования земельного участка с К№ 50:03:0040380:1535 в целях эксплуатации антенно-мачтового сооружения связи (БС МО985332)

 - граница административного-территориального деления

 - граница и номер земельного участка, сведения о котором содержатся в ЕГРН

 - граница и номер кадастрового деления территории

 - обозначение и номер характерной точки границы публичного сервитута

ГРАФИЧЕСКОЕ ОПИСАНИЕ
местоположения границ зон с особыми
условиями использования территории
Публичный сервитут для использования земельного участка с К№ 77:04:0002006:15829 в целях
эксплуатации антенно-мачтового сооружения связи

(наименование объекта, местоположение границ которого описано (далее - объект))


Раздел 1

Сведения об объекте

№ п/п	Характеристики объекта	Описание характеристик
1	2	3
1	Местоположение объекта	Москва, муниципальный округ Рязанский внутригородская территория (внутригородское муниципальное образование) города федерального значения, проспект Рязанский
2	Площадь объекта ± величина погрешности определения площади (P ± ΔP)	7 ± 1 м ²
3	Иные характеристики объекта	<p>Вид объекта реестра границ: Граница публичного сервитута Кадастровый номер квартала: 77:04:0002006 Земельный участок, в отношении которого испрашивается публичный сервитут: 77:04:0002006:15829 Цель установления публичного сервитута: Публичный сервитут для использования земельного участка с К№ 77:04:0002006:15829 в целях эксплуатации антенно-мачтового сооружения связи Срок публичного сервитута: 49 лет Владелец публичного сервитута: Общество с ограниченной ответственностью «Пилар» (ИНН: 7703711642, ОГРН: 1097746775422, адрес эл. почты: pilar@t2.ru, почтовый адрес: 108811, г. Москва, км 22-й (Киевское ш.), двлд. 6, стр. 1, этаж 5, комната 33)</p>





СХЕМА РАСПОЛОЖЕНИЯ ГРАНИЦ ПУБЛИЧНОГО СЕРВИТУТА

Местоположение: г.Москва, муниципальный округ Рязанский, проспект Рязанский



Масштаб 1:500

Условные обозначения:

-  - проектные границы публичного сервитута для использования земельного участка с К№ 77:04:0002006:15829 в целях эксплуатации антенно-мачтового сооружения связи (БС MS983978)
-  - граница и номер земельного участка, сведения о котором содержатся в ЕГРН
-  - граница и номер кадастрового деления территории
-  - обозначение и номер характерной точки границы публичного сервитута

ГРАФИЧЕСКОЕ ОПИСАНИЕ
местоположения границ зон с особыми условиями использования территории
Публичный сервитут для использования земельного участка с К№ 77:18:0170907:865 в целях
эксплуатации антенно-мачтового сооружения связи

(наименование объекта, местоположение границ которого описано (далее - объект))

Раздел 1

Сведения об объекте

№ п/п	Характеристики объекта	Описание характеристик
1	2	3
1	Местоположение объекта	г.Москва, муниципальный округ Внуково внутригородская территория (внутригородское муниципальное образование) города федерального значения, д. Марушкино
2	Площадь объекта ± величина погрешности определения площади (Р ± ΔР)	7 ± 1 м ²
3	Иные характеристики объекта	<p>Вид объекта реестра границ: Граница публичного сервитута Кадастровый номер квартала: 77:18:0170907 Земельный участок, в отношении которого испрашивается публичный сервитут: 77:18:0170907:865 Цель установления публичного сервитута: Публичный сервитут для использования земельного участка с К№ 77:18:0170907:865 в целях эксплуатации антенно-мачтового сооружения связи Срок публичного сервитута: 49 лет Владелец публичного сервитута: Общество с ограниченной ответственностью «Пилар» (ИНН: 7703711642, ОГРН: 1097746775422, адрес эл. почты: pilar@t2.ru, почтовый адрес: 108811, г. Москва, км 22-й (Киевское ш.), двлд. 6, стр. 1, этаж 5, комната 33)</p>

Раздел 2

Сведения о местоположении границ объекта

1. Система координат МСК Москвы					
2. Сведения о характерных точках границ объекта					
Обозначение характерных точек границ	Координаты, м		Метод определения координат характерной точки	Средняя квадратическая погрешность положения характерной точки (Mt), м	Описание обозначения точки на местности (при наличии)
	X	Y			
1	2	3	4	5	6
Контур 1					
1	-8 312,60	-18 283,96	Метод спутниковых геодезических измерений (определений)	0,10	-
2	-8 312,60	-18 281,96		0,10	
3	-8 314,60	-18 281,96		0,10	
4	-8 314,60	-18 283,96		0,10	
1	-8 312,60	-18 283,96		0,10	
Контур 2					
5	-8 293,20	-18 293,89	Метод спутниковых геодезических измерений (определений)	0,10	-
6	-8 292,74	-18 293,00		0,10	
7	-8 293,63	-18 292,55		0,10	
8	-8 294,09	-18 293,44		0,10	
5	-8 293,20	-18 293,89		0,10	
Контур 3					
9	-8 315,21	-18 261,53	Метод спутниковых геодезических измерений (определений)	0,10	-
10	-8 315,31	-18 260,54		0,10	
11	-8 316,30	-18 260,64		0,10	
12	-8 316,20	-18 261,63		0,10	
9	-8 315,21	-18 261,53		0,10	
Контур 4					

СХЕМА РАСПОЛОЖЕНИЯ ГРАНИЦ ПУБЛИЧНОГО СЕРВИТУТА

Местоположение: г.Москва, муниципальный округ Внуково, д. Марушкино

д.Марушкино



77:18:0170907

50:26:0170907:6

MS988753

77:18:0170907:865

ОТТЯЖКИ

контур 4

контур 1





контур 3

ул. Агрохимическая

50:26:0170907:78

Масштаб 1:400

Условные обозначения:

-  - проектные границы публичного сервитута для использования земельного участка с К№ 77:18:0170907:865 в целях эксплуатации антенно-мачтового сооружения связи (БС MS988753)
-  - граница и номер земельного участка, сведения о котором содержатся в ЕГРН
-  - граница и номер кадастрового деления территории
-  - обозначение и номер характерной точки границы публичного сервитута