

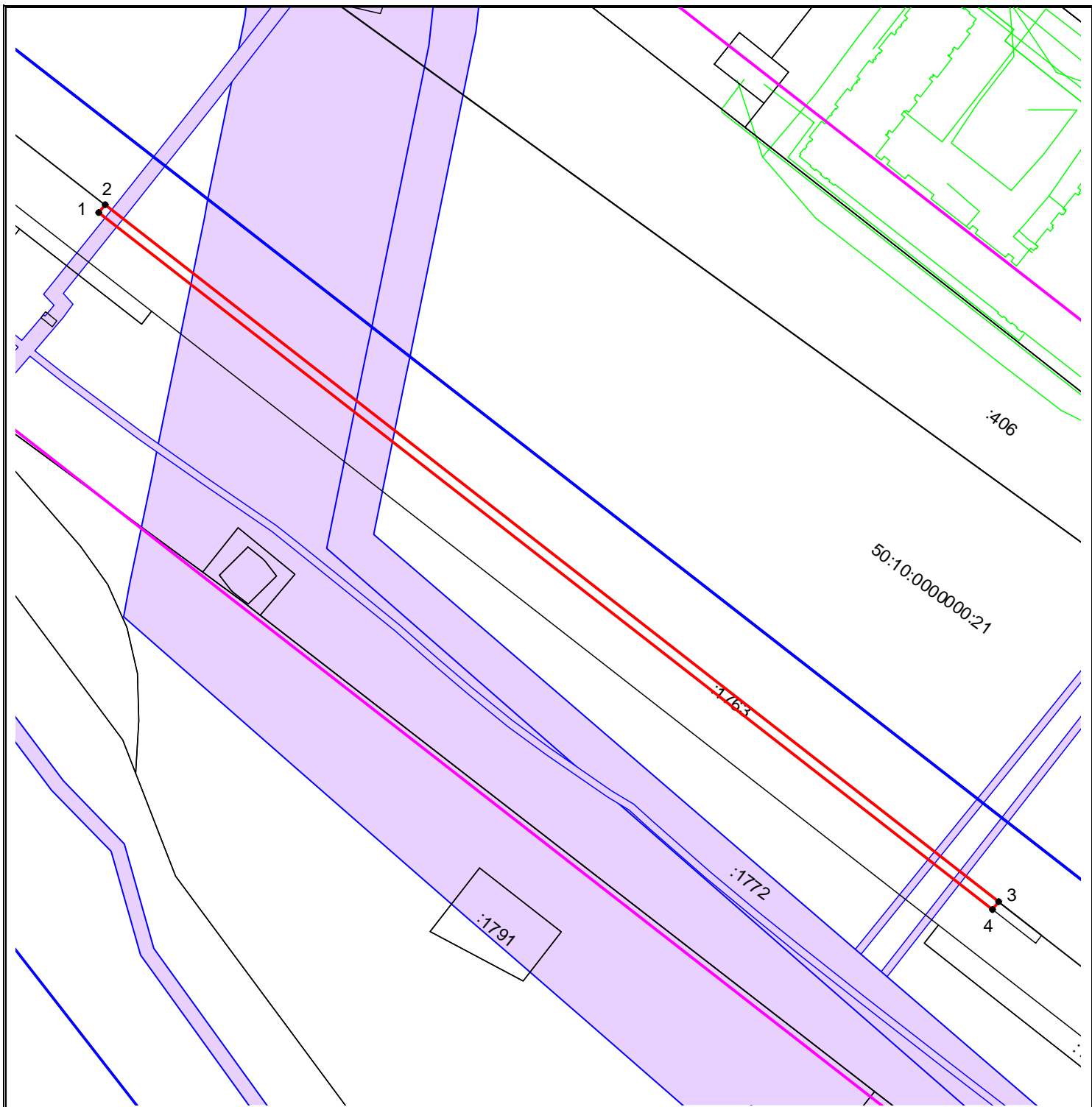
Утверждена
постановлением Администрации
городского округа Химки Московской области
от 02.12.2021 № 996

**Схема расположения границ публичного сервитута
на земельном участке с кадастровым номером 50:10:0010201:1763**

Площадь 829 м²








| Обозначение характерных точек границ | Координаты, м | |
|---|---------------|------------|
| | X | Y |
| 1 | 2 | 3 |
| 1 | 486710.97 | 2182682.73 |
| 2 | 486713.07 | 2182684.48 |
| 3 | 486525.20 | 2182925.23 |
| 4 | 486523.09 | 2182923.55 |
| 1 | 486710.97 | 2182682.73 |

Система координат: МСК-50, зона 2



Масштаб 1:1500

УСЛОВНЫЕ ОБОЗНАЧЕНИЯ:

-  - граница публичного сервитута
-  - граница земельного участка, сведения о котором имеются в ЕГРН
-  - граница объекта капитально строительства, сведения о котором имеются в ЕГРН
-  - граница кадастрового квартала
-  1 - характерная точка границ публичного сервитута и ее обозначение
- :406 - кадастровый номер земельного участка
- 50:10:0010303 - кадастровый номер квартала
-  - зона планируемого размещения ВСМ
-  - охранная зона инженерных коммуникаций