

ОПИСАНИЕ МЕСТОПОЛОЖЕНИЯ ГРАНИЦ

Публичный сервитут в целях строительства, реконструкции, эксплуатации линий и сооружений связи их неотъемлемых технологических частей, необходимых для объекта «Развитие железнодорожного сообщения с аэропортом Шереметьево. Строительство железнодорожной линии к северному терминалу международного аэропорта Шереметьево», находящийся в границах земельного участка с кадастровым номером 50:10:0000000:16884

(наименование объекта, местоположение границ которого описано (далее - объект))

Раздел 1

Сведения об объекте

№ п/п	Характеристики объекта	Описание характеристик
1	2	3
1.	Местоположение объекта	Московская область, городской округ Химки, Международный аэропорт Шереметьево
2.	Площадь объекта +/- величина погрешности определения площади (P +/- Дельта P)	186 +/- 5 м ²
3.	Иные характеристики объекта	Вид объекта реестра границ: Зона с особыми условиями использования территории Содержание ограничений использования объектов недвижимости в пределах зоны или территории: Публичный сервитут в целях строительства, реконструкции, эксплуатации линий и сооружений связи их неотъемлемых технологических частей, необходимых для объекта «Развитие железнодорожного сообщения с аэропортом Шереметьево. Строительство железнодорожной линии к северному терминалу международного аэропорта Шереметьево». Срок установления 10 лет. Обладатель публичного сервитута: ОАО«РЖД». Адрес: 107174, г. Москва, вн.тер.г. муниципальный округ Басманный, ул. Новая Басманная, д. 2/1, стр.1. Электронная почта: i.smetanin@kprcomp.ru

Раздел 2

Сведения о местоположении границ объекта

1. Система координат МСК-50, зона 2

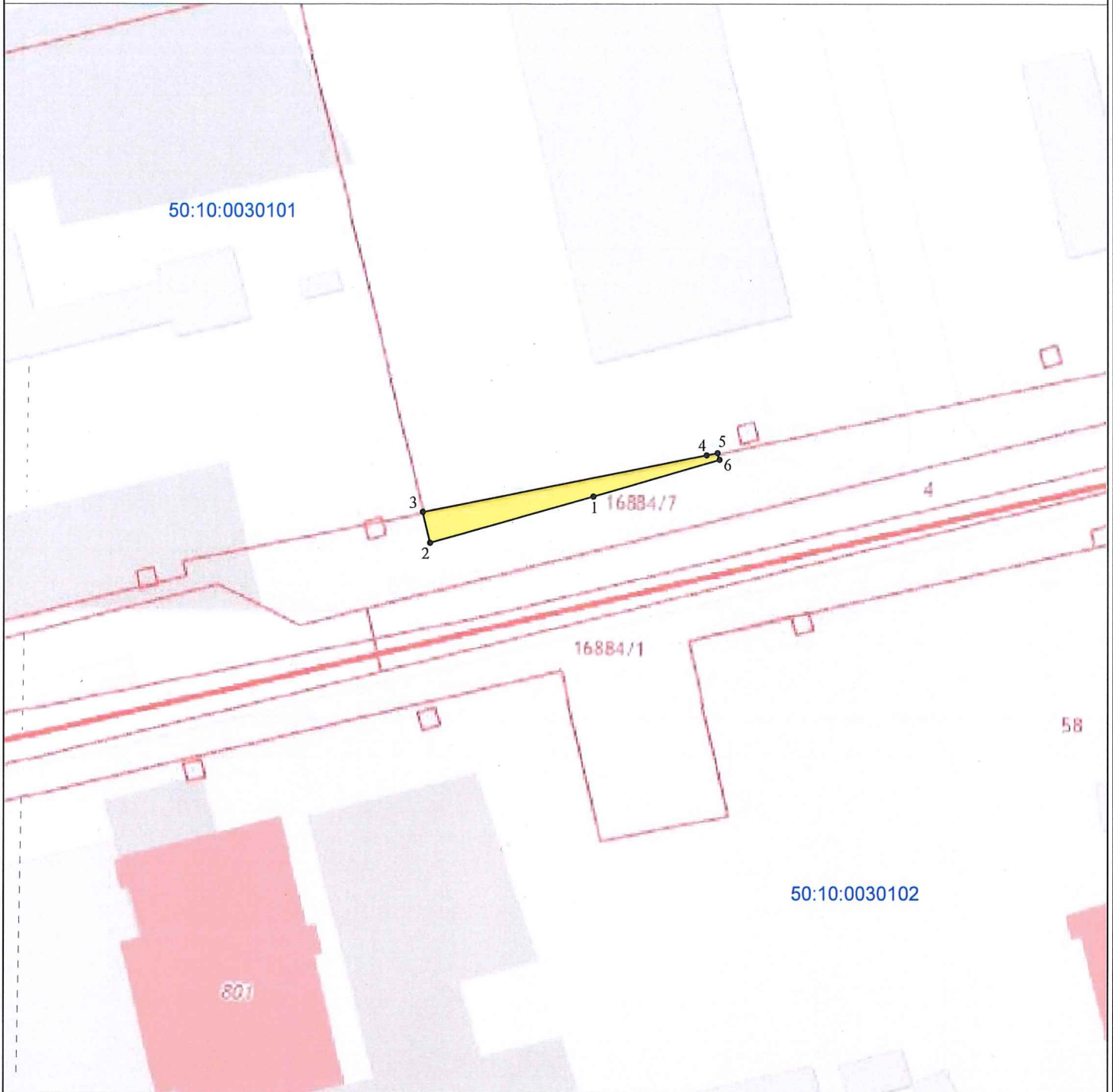
2. Сведения о характерных точках границ объекта

Обозначение характерных точек границ	Координаты, м		Метод определения координат характерной точки	Средняя квадратическая погрешность положения характерной точки (Mt), м	Описание обозначения точки на местности (при наличии)
	X	Y			
1	2	3	4	5	6
1	494444.54	2183902.14	Аналитический метод	0.10	Закрепление отсутствует
2	494436.36	2183873.04	Аналитический метод	0.10	Закрепление отсутствует
3	494441.82	2183871.69	Аналитический метод	0.10	Закрепление отсутствует
4	494451.87	2183922.48	Аналитический метод	0.10	Закрепление отсутствует
5	494452.28	2183924.44	Аналитический метод	0.10	Закрепление отсутствует
6	494451.10	2183924.78	Аналитический метод	0.10	Закрепление отсутствует
1	494444.54	2183902.14	Аналитический метод	0.10	Закрепление отсутствует

3. Сведения о характерных точках части (частей) границы объекта



Обозначение характерных точек части границы	Координаты, м		Метод определения координат характерной точки	Средняя квадратическая погрешность положения характерной точки (Mt), м	Описание обозначения точки на местности (при наличии)
	X	Y			
1	2	3	4	5	6
-	-	-	-	-	-


План границ объекта



Масштаб 1:1000

Условные обозначения:

-  - обозначение образуемого сервитута
-  - обозначение границы земельного участка, сведения о которой содержатся в Едином государственном реестре недвижимости
- 1 - обозначение характерной точки границы, сведения о которой позволяют однозначно определить ее положение на местности
- 16884 - обозначение кадастрового номера земельного участка, сведения о котором содержатся в Едином государственном реестре недвижимости
- 50:10:0030101 - обозначение номера кадастрового квартала



Подпись _____ Д.И. Билык Дата « 13 » 03 2024 г.

Место для оттиска печати (при наличии) лица, составившего описание местоположения границ объекта