



КОМИТЕТ ПО АРХИТЕКТУРЕ И ГРАДОСТРОИТЕЛЬСТВУ  
МОСКОВСКОЙ ОБЛАСТИ

Государственное автономное учреждение Московской области  
«Научно-исследовательский и проектный институт градостроительства»  
(ГАУ МО «НИиПИ градостроительства»)

129110, Москва, ул. Гиляровского, д.47, стр.3, тел: +7 (495) 242 77 07, [info@niipi.ru](mailto:info@niipi.ru)

ООО «СтройИнвест»

Договор от 21 августа 2020 г.  
№ 21

## ВНЕСЕНИЕ ИЗМЕНЕНИЙ В ГЕНЕРАЛЬНЫЙ ПЛАН ГОРОДСКОГО ОКРУГА ХИМКИ МОСКОВСКОЙ ОБЛАСТИ

### УТВЕРЖДАЕМАЯ ЧАСТЬ

#### «ПОЛОЖЕНИЕ О ТЕРРИТОРИАЛЬНОМ ПЛАНИРОВАНИИ»

Приложение 2.  
Сведения о границах населённых пунктов,  
входящих в состав городского округа Химки

Директор  
Заместитель директора  
ГАП

Д.В. Климов  
А.А. Долганов  
И.В. Гордюхина

2020

Архив. № подл. ФИО, подпись и дата. Взамен Арх. №. ФИО, подпись и дата визирования Тех.делом

## СОСТАВ

специалистов ГАУ МО «НИиПИ градостроительства» – исполнителей документа  
территориального планирования

№ п/п	Состав работ	Исполнитель (Ф.И.О., должность, структурное подразделение)
1	Руководство и организация проекта	<b>Гордюхина И.В.</b> <b>Шмакова Е.В.</b>
2	Архитектурно-планировочные разделы	<b>Гордюхина И.В.</b> <b>Шмакова Е.В.</b> <b>Крайникова Н.С.</b>
3	Раздел «Социально-экономическое развитие»	<b>Нагирная К.В.</b>
4	Раздел «Инженерное обеспечение»	<b>Зайцева Е.А.</b>
5	Раздел «Транспортное обслуживание»	<b>Расов В.В.</b>
6	Раздел «Охрана окружающей среды»	<b>Смирнова С.Ю.</b>
7	Границы населённых пунктов	<b>Шедова Н.Н.</b>
8	Историко-культурное наследие	<b>Гордюхина И.В.</b>
9	Раздел «Основные факторы риска возникновения чрезвычайных ситуаций природного и техногенного характера»	<b>Елизарова Н.С.</b>

**Состав материалов внесения изменений в Генеральный план городского округа Химки  
Московской области**

	Наименование документа
	<b>Утверждаемая часть</b>
<b>Положение о территориальном планировании</b>	
	Текстовая часть
	Графические материалы (карты):
	Карта планируемого размещения объектов местного значения муниципального образования
	Карта границ населённых пунктов, входящих в состав муниципального образования
	Карта функциональных зон муниципального образования
	Приложение 1. Карта несогласованных вопросов внесения изменений в Генеральный план городского округа Химки в части пересечения земельных участков с землями лесного фонда.
	Приложение 2. Сведения о границах населённых пунктов, входящих в состав городского округа Химки
<b>Материалы по обоснованию внесения изменений в генеральный план</b>	
<b>Том I. Планировочная и инженерно-транспортная организация территории. Социально-экономическое обоснование. Часть 1. Текстовая часть</b>	
<b>Том I. Планировочная и инженерно-транспортная организация территории. Социально-экономическое обоснование. Часть 2. Графические материалы</b>	
	Карта размещения муниципального образования в устойчивой системе расселения Московской области
	Карта существующего использования территории в границах муниципального образования
	Карта планируемого развития транспортной инфраструктуры местного значения в границах муниципального образования
	Карта планируемого развития транспортной инфраструктуры местного значения в границах муниципального образования – <i>сведения ограниченного доступа</i>
	Карта зон с особыми условиями использования территории в границах муниципального образования
	Карта планируемого развития инженерных коммуникаций и сооружений местного значения в границах муниципального образования – <i>сведения ограниченного доступа</i>
	Карта границ земель лесного фонда с отображением границ лесничеств и лесопарков
	Карта границ земель сельскохозяйственного назначения с отображением особо ценных сельскохозяйственных угодий и мелиорируемых земель
	Карта зон с особыми условиями использования территории в границах муниципального образования, в части приаэродромной территории
<b>Том I. Планировочная и инженерно-транспортная организация территории. Социально-экономическое обоснование. Часть 1. Текстовая часть</b> Разделы: «Трубопроводный транспорт и Инженерное обеспечение территории» - <i>сведения ограниченного доступа</i>	

<b>Том II. Охрана окружающей среды</b>	
	Текстовая часть
	Графические материалы (карты):
	Карта границ зон негативного воздействия существующих и планируемых объектов капитального строительства местного значения
	Карта существующих и планируемых особо охраняемых природных территорий, зон санитарной охраны источников питьевого водоснабжения, водоохраных зон, прибрежных защитных полос, береговых полос водных объектов, зон затопления и подтопления
	Карта влияния зон санитарной охраны источников водоснабжения города Москвы в соответствии с Решением Исполнительных Комитетов Московского городского и областного Советов народных депутатов от 17.04.1980 № 500-1143
	Карта границ зон санитарной охраны источников водоснабжения города Москвы в соответствии с Решением Исполнительных Комитетов Московского городского и областного Советов народных депутатов от 17.04.1980 № 500-1143 – <i>сведения ограниченного доступа</i>
<b>Том III. Объекты культурного наследия</b>	
	Текстовая часть
	Графические материалы:
	Карта границ территорий, зон охраны и защитных зон объектов культурного наследия
<b>Электронные материалы</b>	
	Электронные материалы: текстовые материалы, графические материалы в формате PDF
<b>Том IV. Основные факторы риска возникновения чрезвычайных ситуаций природного и техногенного характера - сведения ограниченного доступа</b>	
	Текстовая часть
	Графические материалы:
	Карта границ территорий, подверженных риску возникновения чрезвычайных ситуаций природного и техногенного характера и воздействия их последствий
<b>Электронные материалы - сведения ограниченного доступа</b>	
	Электронные материалы: текстовые материалы, графические материалы в формате PDF

**ОПИСАНИЕ МЕСТОПОЛОЖЕНИЯ ГРАНИЦ****Границы города Московской области Химки**

(наименование объекта местоположение границ, которого описано (далее - объект))

**Сведения об объекте**

<b>№ п/п</b>	<b>Характеристики объекта</b>	<b>Описание характеристик</b>
<b>1</b>	<b>2</b>	<b>3</b>
1	Местоположение объекта	Московская область, городской округ Химки
2	Площадь объекта $\pm$ величина погрешности определения площади ( <b>P <math>\pm</math> <math>\Delta</math>P</b> )	5385.88 га $\pm$ 10.91
3	Иные характеристики объекта	

**ОПИСАНИЕ МЕСТОПОЛОЖЕНИЯ ГРАНИЦ****Границы города Московской области Химки**

(наименование объекта)

**Сведения о местоположении границ объекта****1. Система координат МСК-50, Зона 2****2. Сведения о характерных точках границ объекта**

Обозначение характерных точек границ	Координаты, м		Метод определения координат и средняя квадратическая погрешность положения характерной точки (M <sub>i</sub> ), м	Описание обозначения точки
	X	Y		
1	2	3	4	5
Контур № 1				
1	487013.54	2182298.55	Геодезический метод, 0.10	-
2	487000.72	2182315.57	Геодезический метод, 0.10	-
3	486850.90	2182507.87	Геодезический метод, 0.10	-
4	486300.41	2183213.30	Геодезический метод, 0.10	-
5	486218.26	2183317.20	Геодезический метод, 0.10	-
6	486107.34	2183460.89	Геодезический метод, 0.10	-
7	486024.12	2183566.90	Геодезический метод, 0.10	-
8	485935.09	2183681.14	Геодезический метод, 0.10	-
9	485927.90	2183686.76	Геодезический метод, 0.10	-
10	485646.07	2184039.82	Геодезический метод, 0.10	-
11	485486.97	2184241.73	Геодезический метод, 0.10	-
12	485362.91	2184397.28	Геодезический метод, 0.10	-
13	485167.18	2184643.48	Геодезический метод, 0.10	-
14	484903.95	2184976.62	Геодезический метод, 0.10	-
15	484838.37	2185061.26	Геодезический метод, 0.10	-
16	484825.16	2185088.17	Геодезический метод, 0.10	-
17	484818.96	2185084.61	Геодезический метод, 0.10	-
18	484796.61	2185122.74	Геодезический метод, 0.10	-
19	484773.33	2185156.52	Геодезический метод, 0.10	-
20	484759.19	2185176.03	Геодезический метод, 0.10	-
21	484752.14	2185170.52	Геодезический метод, 0.10	-
22	484751.46	2185169.99	Геодезический метод, 0.10	-
23	484745.10	2185174.62	Геодезический метод, 0.10	-
24	484738.07	2185179.73	Геодезический метод, 0.10	-
25	484734.97	2185185.45	Геодезический метод, 0.10	-
26	484735.90	2185186.12	Геодезический метод, 0.10	-
27	484744.63	2185192.43	Геодезический метод, 0.10	-
28	484694.43	2185254.72	Геодезический метод, 0.10	-
29	484696.10	2185256.08	Геодезический метод, 0.10	-
30	484606.59	2185363.89	Геодезический метод, 0.10	-
31	484605.38	2185362.77	Геодезический метод, 0.10	-

**ОПИСАНИЕ МЕСТОПОЛОЖЕНИЯ ГРАНИЦ****Границы города Московской области Химки**

(наименование объекта)

**Сведения о местоположении границ объекта**

32	484561.51	2185415.56	Геодезический метод, 0.10	-
33	484558.71	2185420.12	Геодезический метод, 0.10	-
34	484532.61	2185455.05	Геодезический метод, 0.10	-
35	484527.31	2185461.94	Геодезический метод, 0.10	-
36	484449.34	2185561.45	Геодезический метод, 0.10	-
37	484433.78	2185582.52	Геодезический метод, 0.10	-
38	484394.45	2185639.53	Геодезический метод, 0.10	-
39	484354.58	2185690.42	Геодезический метод, 0.10	-
40	484356.39	2185691.84	Геодезический метод, 0.10	-
41	484329.42	2185727.93	Геодезический метод, 0.10	-
42	484200.10	2185893.97	Геодезический метод, 0.10	-
43	484196.02	2185890.66	Геодезический метод, 0.10	-
44	484158.94	2185935.62	Геодезический метод, 0.10	-
45	484138.36	2185977.62	Геодезический метод, 0.10	-
46	483952.28	2186207.13	Геодезический метод, 0.10	-
47	483951.07	2186206.11	Геодезический метод, 0.10	-
48	483946.48	2186198.32	Геодезический метод, 0.10	-
49	483944.81	2186191.16	Геодезический метод, 0.10	-
50	483945.46	2186131.37	Геодезический метод, 0.10	-
51	483946.39	2186125.40	Геодезический метод, 0.10	-
52	483959.27	2186108.88	Геодезический метод, 0.10	-
53	484007.98	2186087.69	Геодезический метод, 0.10	-
54	484030.99	2186059.08	Геодезический метод, 0.10	-
55	484049.91	2186045.67	Геодезический метод, 0.10	-
56	484068.02	2186005.85	Геодезический метод, 0.10	-
57	484033.83	2185991.23	Геодезический метод, 0.10	-
58	483995.61	2185960.80	Геодезический метод, 0.10	-
59	483990.19	2185946.74	Геодезический метод, 0.10	-
60	483994.46	2185935.46	Геодезический метод, 0.10	-
61	483994.21	2185903.55	Геодезический метод, 0.10	-
62	483994.08	2185886.65	Геодезический метод, 0.10	-
63	483928.34	2185913.06	Геодезический метод, 0.10	-
64	483919.15	2185921.92	Геодезический метод, 0.10	-
65	483889.48	2185913.00	Геодезический метод, 0.10	-
66	483844.41	2185936.70	Геодезический метод, 0.10	-
67	483844.19	2185936.78	Геодезический метод, 0.10	-
68	483823.33	2185944.97	Геодезический метод, 0.10	-
69	483788.94	2185956.06	Геодезический метод, 0.10	-
70	483780.47	2185959.19	Геодезический метод, 0.10	-
71	483769.36	2185964.00	Геодезический метод, 0.10	-
72	483757.23	2185970.50	Геодезический метод, 0.10	-

**ОПИСАНИЕ МЕСТОПОЛОЖЕНИЯ ГРАНИЦ****Границы города Московской области Химки**

(наименование объекта)

**Сведения о местоположении границ объекта**

73	483749.27	2185975.06	Геодезический метод, 0.10	-
74	483733.81	2185984.62	Геодезический метод, 0.10	-
75	483722.48	2185992.23	Геодезический метод, 0.10	-
76	483714.09	2185996.34	Геодезический метод, 0.10	-
77	483705.35	2185999.17	Геодезический метод, 0.10	-
78	483696.35	2186001.01	Геодезический метод, 0.10	-
79	483687.43	2186002.12	Геодезический метод, 0.10	-
80	483678.14	2186002.53	Геодезический метод, 0.10	-
81	483623.47	2186002.86	Геодезический метод, 0.10	-
82	483617.06	2186017.29	Геодезический метод, 0.10	-
83	483588.90	2186005.57	Геодезический метод, 0.10	-
84	483592.48	2185996.70	Геодезический метод, 0.10	-
85	483545.69	2185978.48	Геодезический метод, 0.10	-
86	483522.85	2185970.62	Геодезический метод, 0.10	-
87	483509.88	2185966.70	Геодезический метод, 0.10	-
88	483459.74	2185949.64	Геодезический метод, 0.10	-
89	483451.47	2185944.19	Геодезический метод, 0.10	-
90	483442.66	2185932.65	Геодезический метод, 0.10	-
91	483432.55	2185923.85	Геодезический метод, 0.10	-
92	483421.43	2185915.56	Геодезический метод, 0.10	-
93	483398.12	2185901.33	Геодезический метод, 0.10	-
94	483374.75	2185887.02	Геодезический метод, 0.10	-
95	483366.77	2185882.50	Геодезический метод, 0.10	-
96	483354.60	2185876.37	Геодезический метод, 0.10	-
97	483346.29	2185872.72	Геодезический метод, 0.10	-
98	483320.76	2185862.71	Геодезический метод, 0.10	-
99	483286.37	2185850.48	Геодезический метод, 0.10	-
100	483277.13	2185847.57	Геодезический метод, 0.10	-
101	483272.18	2185846.97	Геодезический метод, 0.10	-
102	483245.46	2185847.38	Геодезический метод, 0.10	-
103	483241.67	2185847.84	Геодезический метод, 0.10	-
104	483238.41	2185847.61	Геодезический метод, 0.10	-
105	483239.11	2185797.86	Геодезический метод, 0.10	-
106	483220.99	2185737.01	Геодезический метод, 0.10	-
107	483206.01	2185466.18	Геодезический метод, 0.10	-
108	483197.72	2185369.35	Геодезический метод, 0.10	-
109	483198.04	2185344.90	Геодезический метод, 0.10	-
110	483199.94	2185323.16	Геодезический метод, 0.10	-
111	483201.15	2185306.94	Геодезический метод, 0.10	-
112	483203.62	2185290.36	Геодезический метод, 0.10	-
113	483206.53	2185274.71	Геодезический метод, 0.10	-



**ОПИСАНИЕ МЕСТОПОЛОЖЕНИЯ ГРАНИЦ****Границы города Московской области Химки**

(наименование объекта)

**Сведения о местоположении границ объекта**

114	483209.45	2185256.83	Геодезический метод, 0.10	-
115	483216.94	2185204.29	Геодезический метод, 0.10	-
116	483220.71	2185181.19	Геодезический метод, 0.10	-
117	483224.19	2185161.73	Геодезический метод, 0.10	-
118	483226.61	2185145.70	Геодезический метод, 0.10	-
119	483228.38	2185132.21	Геодезический метод, 0.10	-
120	483231.42	2185109.80	Геодезический метод, 0.10	-
121	483236.26	2185091.55	Геодезический метод, 0.10	-
122	483243.16	2185071.79	Геодезический метод, 0.10	-
123	483248.88	2185062.71	Геодезический метод, 0.10	-
124	483255.18	2185055.70	Геодезический метод, 0.10	-
125	483311.77	2185007.11	Геодезический метод, 0.10	-
126	483314.03	2185010.15	Геодезический метод, 0.10	-
127	483326.18	2185000.74	Геодезический метод, 0.10	-
128	483341.27	2184990.16	Геодезический метод, 0.10	-
129	483349.29	2184983.70	Геодезический метод, 0.10	-
130	483358.49	2184976.80	Геодезический метод, 0.10	-
131	483323.45	2184921.66	Геодезический метод, 0.10	-
132	483323.14	2184920.68	Геодезический метод, 0.10	-
133	483323.01	2184920.97	Геодезический метод, 0.10	-
134	483309.81	2184928.07	Геодезический метод, 0.10	-
135	483298.56	2184933.89	Геодезический метод, 0.10	-
136	483285.82	2184940.27	Геодезический метод, 0.10	-
137	483267.06	2184945.64	Геодезический метод, 0.10	-
138	483258.50	2184948.08	Геодезический метод, 0.10	-
139	483239.89	2184947.19	Геодезический метод, 0.10	-
140	483217.29	2184947.60	Геодезический метод, 0.10	-
141	483202.81	2184946.85	Геодезический метод, 0.10	-
142	483181.89	2184943.70	Геодезический метод, 0.10	-
143	483165.43	2184940.32	Геодезический метод, 0.10	-
144	483149.34	2184936.65	Геодезический метод, 0.10	-
145	483130.62	2184932.26	Геодезический метод, 0.10	-
146	483109.81	2184927.89	Геодезический метод, 0.10	-
147	483095.97	2184923.81	Геодезический метод, 0.10	-
148	483083.96	2184920.40	Геодезический метод, 0.10	-
149	483070.45	2184915.80	Геодезический метод, 0.10	-
150	483059.65	2184911.91	Геодезический метод, 0.10	-
151	483046.62	2184905.32	Геодезический метод, 0.10	-
152	483032.39	2184895.74	Геодезический метод, 0.10	-
153	483023.14	2184887.56	Геодезический метод, 0.10	-
154	483011.54	2184875.14	Геодезический метод, 0.10	-

**ОПИСАНИЕ МЕСТОПОЛОЖЕНИЯ ГРАНИЦ****Границы города Московской области Химки**

(наименование объекта)

**Сведения о местоположении границ объекта**

155	483001.05	2184863.82	Геодезический метод, 0.10	-
156	482988.07	2184849.52	Геодезический метод, 0.10	-
157	482908.42	2184701.08	Геодезический метод, 0.10	-
158	482887.58	2184661.50	Геодезический метод, 0.10	-
159	482819.34	2184533.84	Геодезический метод, 0.10	-
160	482666.40	2184248.47	Геодезический метод, 0.10	-
161	482669.85	2184230.13	Геодезический метод, 0.10	-
162	482675.01	2184211.41	Геодезический метод, 0.10	-
163	482681.15	2184194.33	Геодезический метод, 0.10	-
164	482686.31	2184176.44	Геодезический метод, 0.10	-
165	482686.09	2184164.28	Геодезический метод, 0.10	-
166	482683.48	2184151.41	Геодезический метод, 0.10	-
167	482677.46	2184132.87	Геодезический метод, 0.10	-
168	482670.52	2184117.19	Геодезический метод, 0.10	-
169	482663.93	2184101.40	Геодезический метод, 0.10	-
170	482658.32	2184084.12	Геодезический метод, 0.10	-
171	482651.59	2184065.23	Геодезический метод, 0.10	-
172	482645.66	2184048.34	Геодезический метод, 0.10	-
173	482640.36	2184031.35	Геодезический метод, 0.10	-
174	482634.62	2184012.31	Геодезический метод, 0.10	-
175	482629.29	2183991.89	Геодезический метод, 0.10	-
176	482627.42	2183979.51	Геодезический метод, 0.10	-
177	482628.24	2183966.00	Геодезический метод, 0.10	-
178	482629.87	2183949.97	Геодезический метод, 0.10	-
179	482634.19	2183937.58	Геодезический метод, 0.10	-
180	482637.90	2183927.76	Геодезический метод, 0.10	-
181	482637.95	2183927.63	Геодезический метод, 0.10	-
182	482638.02	2183927.46	Геодезический метод, 0.10	-
183	482644.75	2183913.09	Геодезический метод, 0.10	-
184	482652.04	2183898.95	Геодезический метод, 0.10	-
185	482661.69	2183878.07	Геодезический метод, 0.10	-
186	482669.28	2183862.82	Геодезический метод, 0.10	-
187	482677.09	2183846.03	Геодезический метод, 0.10	-
188	482682.46	2183831.98	Геодезический метод, 0.10	-
189	482689.57	2183819.70	Геодезический метод, 0.10	-
190	482649.84	2183793.30	Геодезический метод, 0.10	-
191	482649.52	2183793.44	Геодезический метод, 0.10	-
192	482680.26	2183636.10	Геодезический метод, 0.10	-
193	482725.58	2183638.75	Геодезический метод, 0.10	-
194	482730.64	2183386.39	Геодезический метод, 0.10	-
195	482759.20	2183358.63	Геодезический метод, 0.10	-

**ОПИСАНИЕ МЕСТОПОЛОЖЕНИЯ ГРАНИЦ****Границы города Московской области Химки**

(наименование объекта)

**Сведения о местоположении границ объекта**

196	482824.95	2183293.72	Геодезический метод, 0.10	-
197	482830.14	2183284.95	Геодезический метод, 0.10	-
198	482795.45	2183212.74	Геодезический метод, 0.10	-
199	482820.90	2183197.63	Геодезический метод, 0.10	-
200	482844.27	2183248.43	Геодезический метод, 0.10	-
201	482958.98	2182968.50	Геодезический метод, 0.10	-
202	483002.88	2182905.91	Геодезический метод, 0.10	-
203	483167.41	2182908.97	Геодезический метод, 0.10	-
204	483205.13	2182909.32	Геодезический метод, 0.10	-
205	483473.82	2182911.80	Геодезический метод, 0.10	-
206	483562.00	2182760.25	Геодезический метод, 0.10	-
207	483589.79	2182719.01	Геодезический метод, 0.10	-
208	483627.37	2182678.31	Геодезический метод, 0.10	-
209	483641.63	2182660.12	Геодезический метод, 0.10	-
210	483656.69	2182644.67	Геодезический метод, 0.10	-
211	483671.76	2182633.06	Геодезический метод, 0.10	-
212	483686.99	2182622.36	Геодезический метод, 0.10	-
213	483705.00	2182612.01	Геодезический метод, 0.10	-
214	483721.25	2182605.44	Геодезический метод, 0.10	-
215	483741.17	2182598.03	Геодезический метод, 0.10	-
216	483765.25	2182589.90	Геодезический метод, 0.10	-
217	483787.18	2182583.86	Геодезический метод, 0.10	-
218	483812.60	2182579.99	Геодезический метод, 0.10	-
219	483843.04	2182579.66	Геодезический метод, 0.10	-
220	484176.03	2182609.81	Геодезический метод, 0.10	-
221	484180.70	2182609.59	Геодезический метод, 0.10	-
222	484224.45	2182602.40	Геодезический метод, 0.10	-
223	484225.44	2182605.40	Геодезический метод, 0.10	-
224	484249.93	2182601.24	Геодезический метод, 0.10	-
225	484275.17	2182597.82	Геодезический метод, 0.10	-
226	484298.82	2182592.31	Геодезический метод, 0.10	-
227	484322.95	2182585.77	Геодезический метод, 0.10	-
228	484343.92	2182581.83	Геодезический метод, 0.10	-
229	484515.00	2182519.87	Геодезический метод, 0.10	-
230	484927.94	2182397.39	Геодезический метод, 0.10	-
231	484949.92	2182390.79	Геодезический метод, 0.10	-
232	484949.87	2182389.01	Геодезический метод, 0.10	-
233	485246.20	2182299.21	Геодезический метод, 0.10	-
234	485304.63	2182272.21	Геодезический метод, 0.10	-
235	485344.44	2182252.09	Геодезический метод, 0.10	-
236	485346.52	2182248.60	Геодезический метод, 0.10	-

**ОПИСАНИЕ МЕСТОПОЛОЖЕНИЯ ГРАНИЦ****Границы города Московской области Химки**

(наименование объекта)

**Сведения о местоположении границ объекта**

237	485333.77	2182239.89	Геодезический метод, 0.10	-
238	485322.43	2182222.38	Геодезический метод, 0.10	-
239	485313.32	2182181.90	Геодезический метод, 0.10	-
240	485334.67	2182147.15	Геодезический метод, 0.10	-
241	485340.24	2182124.04	Геодезический метод, 0.10	-
242	485349.69	2182100.17	Геодезический метод, 0.10	-
243	485356.94	2182075.87	Геодезический метод, 0.10	-
244	485359.62	2182062.70	Геодезический метод, 0.10	-
245	485384.80	2181938.15	Геодезический метод, 0.10	-
246	485423.08	2181935.42	Геодезический метод, 0.10	-
247	485427.80	2181909.44	Геодезический метод, 0.10	-
248	485432.12	2181884.79	Геодезический метод, 0.10	-
249	485432.57	2181883.33	Геодезический метод, 0.10	-
250	485445.05	2181815.17	Геодезический метод, 0.10	-
251	485480.63	2181785.44	Геодезический метод, 0.10	-
252	485519.26	2181761.88	Геодезический метод, 0.10	-
253	485548.43	2181750.03	Геодезический метод, 0.10	-
254	485568.40	2181743.28	Геодезический метод, 0.10	-
255	485598.00	2181737.25	Геодезический метод, 0.10	-
256	485621.66	2181733.77	Геодезический метод, 0.10	-
257	485652.61	2181730.99	Геодезический метод, 0.10	-
258	485679.01	2181731.66	Геодезический метод, 0.10	-
259	485705.41	2181732.32	Геодезический метод, 0.10	-
260	485867.55	2181737.85	Геодезический метод, 0.10	-
261	485996.24	2181741.74	Геодезический метод, 0.10	-
262	486101.16	2181744.32	Геодезический метод, 0.10	-
263	486372.68	2181755.07	Геодезический метод, 0.10	-
264	486553.18	2181755.91	Геодезический метод, 0.10	-
265	486578.51	2181768.99	Геодезический метод, 0.10	-
266	486586.54	2181721.28	Геодезический метод, 0.10	-
267	486780.77	2182016.52	Геодезический метод, 0.10	-
268	486803.81	2182042.19	Геодезический метод, 0.10	-
269	486862.56	2182080.63	Геодезический метод, 0.10	-
270	486891.72	2182113.25	Геодезический метод, 0.10	-
1	487013.54	2182298.55	Геодезический метод, 0.10	-
271	483374.69	2182936.40	Геодезический метод, 0.10	-
272	483344.79	2183094.82	Геодезический метод, 0.10	-
273	483325.58	2183197.62	Геодезический метод, 0.10	-
274	483286.89	2183194.67	Геодезический метод, 0.10	-
275	483271.59	2183193.50	Геодезический метод, 0.10	-
276	483271.74	2183179.26	Геодезический метод, 0.10	-

**ОПИСАНИЕ МЕСТОПОЛОЖЕНИЯ ГРАНИЦ****Границы города Московской области Химки**

(наименование объекта)

**Сведения о местоположении границ объекта**

277	483271.89	2183174.45	Геодезический метод, 0.10	-
278	483271.89	2183160.97	Геодезический метод, 0.10	-
279	483251.73	2183160.61	Геодезический метод, 0.10	-
280	483251.73	2183148.55	Геодезический метод, 0.10	-
281	483216.56	2183148.55	Геодезический метод, 0.10	-
282	483216.54	2183158.55	Геодезический метод, 0.10	-
283	483216.51	2183175.38	Геодезический метод, 0.10	-
284	483222.51	2183175.38	Геодезический метод, 0.10	-
285	483223.75	2183175.39	Геодезический метод, 0.10	-
286	483223.75	2183174.51	Геодезический метод, 0.10	-
287	483231.97	2183174.60	Геодезический метод, 0.10	-
288	483231.92	2183179.11	Геодезический метод, 0.10	-
289	483233.74	2183179.07	Геодезический метод, 0.10	-
290	483244.09	2183178.83	Геодезический метод, 0.10	-
291	483246.70	2183178.88	Геодезический метод, 0.10	-
292	483249.07	2183178.91	Геодезический метод, 0.10	-
293	483248.96	2183186.67	Геодезический метод, 0.10	-
294	483250.71	2183186.63	Геодезический метод, 0.10	-
295	483251.74	2183186.74	Геодезический метод, 0.10	-
296	483252.75	2183187.01	Геодезический метод, 0.10	-
297	483253.65	2183187.41	Геодезический метод, 0.10	-
298	483254.51	2183188.08	Геодезический метод, 0.10	-
299	483255.19	2183188.90	Геодезический метод, 0.10	-
300	483255.74	2183189.71	Геодезический метод, 0.10	-
301	483256.05	2183190.71	Геодезический метод, 0.10	-
302	483255.93	2183204.86	Геодезический метод, 0.10	-
303	483255.62	2183206.89	Геодезический метод, 0.10	-
304	483255.27	2183207.85	Геодезический метод, 0.10	-
305	483254.72	2183208.75	Геодезический метод, 0.10	-
306	483253.99	2183209.49	Геодезический метод, 0.10	-
307	483253.11	2183210.05	Геодезический метод, 0.10	-
308	483252.18	2183210.50	Геодезический метод, 0.10	-
309	483251.14	2183210.65	Геодезический метод, 0.10	-
310	483249.25	2183210.69	Геодезический метод, 0.10	-
311	483249.21	2183214.43	Геодезический метод, 0.10	-
312	483249.21	2183216.10	Геодезический метод, 0.10	-
313	483197.24	2183215.38	Геодезический метод, 0.10	-
314	483197.18	2183270.95	Геодезический метод, 0.10	-
315	483184.45	2183278.60	Геодезический метод, 0.10	-
316	483180.46	2183278.75	Геодезический метод, 0.10	-
317	483138.72	2183299.14	Геодезический метод, 0.10	-

**ОПИСАНИЕ МЕСТОПОЛОЖЕНИЯ ГРАНИЦ****Границы города Московской области Химки**

(наименование объекта)

**Сведения о местоположении границ объекта**

318	483134.54	2183294.01	Геодезический метод, 0.10	-
319	483065.13	2183327.62	Геодезический метод, 0.10	-
320	483028.73	2183257.33	Геодезический метод, 0.10	-
321	483015.59	2183231.08	Геодезический метод, 0.10	-
322	483009.72	2183220.31	Геодезический метод, 0.10	-
323	483071.40	2183188.83	Геодезический метод, 0.10	-
324	483068.39	2183183.06	Геодезический метод, 0.10	-
325	483092.24	2183170.58	Геодезический метод, 0.10	-
326	483131.72	2183162.79	Геодезический метод, 0.10	-
327	483163.44	2183158.33	Геодезический метод, 0.10	-
328	483164.24	2183010.22	Геодезический метод, 0.10	-
329	483154.06	2183010.11	Геодезический метод, 0.10	-
330	483155.63	2182934.90	Геодезический метод, 0.10	-
331	483160.65	2182935.13	Геодезический метод, 0.10	-
332	483340.27	2182936.52	Геодезический метод, 0.10	-
333	483344.49	2182932.31	Геодезический метод, 0.10	-
334	483366.42	2182930.42	Геодезический метод, 0.10	-
335	483365.70	2182936.53	Геодезический метод, 0.10	-
271	483374.69	2182936.40	Геодезический метод, 0.10	-
336	483583.37	2184516.73	Геодезический метод, 0.10	-
337	483591.74	2184717.28	Геодезический метод, 0.10	-
338	483592.47	2184736.39	Геодезический метод, 0.10	-
339	483622.46	2184737.30	Геодезический метод, 0.10	-
340	483592.31	2184758.75	Геодезический метод, 0.10	-
341	483581.88	2184744.07	Геодезический метод, 0.10	-
342	483557.98	2184761.07	Геодезический метод, 0.10	-
343	483469.17	2184826.47	Геодезический метод, 0.10	-
344	483435.58	2184769.07	Геодезический метод, 0.10	-
345	483456.97	2184752.75	Геодезический метод, 0.10	-
346	483400.81	2184643.47	Геодезический метод, 0.10	-
347	483550.61	2184537.01	Геодезический метод, 0.10	-
336	483583.37	2184516.73	Геодезический метод, 0.10	-
<b>Контур № 2</b>				
348	492860.53	2173671.99	Геодезический метод, 0.10	-
349	492862.09	2173678.36	Геодезический метод, 0.10	-
350	492866.01	2173707.14	Геодезический метод, 0.10	-
351	492866.99	2173719.49	Геодезический метод, 0.10	-
352	492868.53	2173729.20	Геодезический метод, 0.10	-
353	492865.28	2173737.15	Геодезический метод, 0.10	-
354	492818.55	2173795.94	Геодезический метод, 0.10	-

**ОПИСАНИЕ МЕСТОПОЛОЖЕНИЯ ГРАНИЦ****Границы города Московской области Химки**

(наименование объекта)

**Сведения о местоположении границ объекта**

355	492816.39	2173798.85	Геодезический метод, 0.10	-
356	492798.75	2173784.76	Геодезический метод, 0.10	-
357	492751.20	2173866.12	Геодезический метод, 0.10	-
358	492760.20	2173954.46	Геодезический метод, 0.10	-
359	492786.15	2174001.59	Геодезический метод, 0.10	-
360	492711.50	2174015.89	Геодезический метод, 0.10	-
361	492481.21	2174050.78	Геодезический метод, 0.10	-
362	492385.48	2174185.90	Геодезический метод, 0.10	-
363	492552.91	2174304.53	Геодезический метод, 0.10	-
364	492579.18	2174329.16	Геодезический метод, 0.10	-
365	492689.86	2174432.93	Геодезический метод, 0.10	-
366	492738.84	2174505.66	Геодезический метод, 0.10	-
367	492727.68	2174503.79	Геодезический метод, 0.10	-
368	492717.45	2174504.48	Геодезический метод, 0.10	-
369	492709.89	2174508.96	Геодезический метод, 0.10	-
370	492700.38	2174521.45	Геодезический метод, 0.10	-
371	492703.29	2174529.09	Геодезический метод, 0.10	-
372	492707.32	2174531.20	Геодезический метод, 0.10	-
373	492684.09	2174556.57	Геодезический метод, 0.10	-
374	492682.54	2174573.35	Геодезический метод, 0.10	-
375	492670.47	2174586.98	Геодезический метод, 0.10	-
376	492661.28	2174583.95	Геодезический метод, 0.10	-
377	492643.78	2174568.93	Геодезический метод, 0.10	-
378	492642.42	2174579.24	Геодезический метод, 0.10	-
379	492648.34	2174596.24	Геодезический метод, 0.10	-
380	492649.33	2174607.21	Геодезический метод, 0.10	-
381	492651.15	2174610.22	Геодезический метод, 0.10	-
382	492643.56	2174616.87	Геодезический метод, 0.10	-
383	492623.30	2174618.48	Геодезический метод, 0.10	-
384	492624.37	2174627.53	Геодезический метод, 0.10	-
385	492643.24	2174641.67	Геодезический метод, 0.10	-
386	492637.93	2174657.88	Геодезический метод, 0.10	-
387	492629.81	2174661.53	Геодезический метод, 0.10	-
388	492604.86	2174664.41	Геодезический метод, 0.10	-
389	492602.08	2174669.49	Геодезический метод, 0.10	-
390	492602.18	2174697.75	Геодезический метод, 0.10	-
391	492591.00	2174706.73	Геодезический метод, 0.10	-
392	492577.59	2174705.62	Геодезический метод, 0.10	-
393	492532.27	2174695.08	Геодезический метод, 0.10	-
394	492499.46	2174675.17	Геодезический метод, 0.10	-
395	492461.38	2174699.43	Геодезический метод, 0.10	-

**ОПИСАНИЕ МЕСТОПОЛОЖЕНИЯ ГРАНИЦ****Границы города Московской области Химки**

(наименование объекта)

**Сведения о местоположении границ объекта**

396	492461.89	2174704.31	Геодезический метод, 0.10	-
397	492470.56	2174703.86	Геодезический метод, 0.10	-
398	492470.92	2174708.92	Геодезический метод, 0.10	-
399	492465.68	2174711.20	Геодезический метод, 0.10	-
400	492461.76	2174719.90	Геодезический метод, 0.10	-
401	492454.79	2174720.83	Геодезический метод, 0.10	-
402	492447.06	2174712.44	Геодезический метод, 0.10	-
403	492442.03	2174704.08	Геодезический метод, 0.10	-
404	492425.95	2174706.21	Геодезический метод, 0.10	-
405	492409.35	2174710.08	Геодезический метод, 0.10	-
406	492400.52	2174705.83	Геодезический метод, 0.10	-
407	492387.83	2174694.52	Геодезический метод, 0.10	-
408	492359.68	2174658.14	Геодезический метод, 0.10	-
409	492348.12	2174642.58	Геодезический метод, 0.10	-
410	492343.20	2174626.19	Геодезический метод, 0.10	-
411	492322.82	2174606.83	Геодезический метод, 0.10	-
412	492305.32	2174603.94	Геодезический метод, 0.10	-
413	492299.09	2174619.20	Геодезический метод, 0.10	-
414	492287.88	2174629.04	Геодезический метод, 0.10	-
415	492253.72	2174652.83	Геодезический метод, 0.10	-
416	492220.08	2174678.18	Геодезический метод, 0.10	-
417	492212.18	2174701.63	Геодезический метод, 0.10	-
418	492212.16	2174755.03	Геодезический метод, 0.10	-
419	492194.70	2174762.30	Геодезический метод, 0.10	-
420	492202.82	2174775.22	Геодезический метод, 0.10	-
421	492214.71	2174793.52	Геодезический метод, 0.10	-
422	492220.68	2174791.93	Геодезический метод, 0.10	-
423	492219.95	2174779.84	Геодезический метод, 0.10	-
424	492226.86	2174767.34	Геодезический метод, 0.10	-
425	492249.62	2174766.27	Геодезический метод, 0.10	-
426	492259.59	2174779.12	Геодезический метод, 0.10	-
427	492262.13	2174791.55	Геодезический метод, 0.10	-
428	492251.64	2174805.51	Геодезический метод, 0.10	-
429	492258.01	2174816.61	Геодезический метод, 0.10	-
430	492262.92	2174808.10	Геодезический метод, 0.10	-
431	492274.38	2174806.69	Геодезический метод, 0.10	-
432	492282.81	2174808.84	Геодезический метод, 0.10	-
433	492286.76	2174818.87	Геодезический метод, 0.10	-
434	492285.97	2174823.89	Геодезический метод, 0.10	-
435	492286.06	2174844.79	Геодезический метод, 0.10	-
436	492292.94	2174834.49	Геодезический метод, 0.10	-



**ОПИСАНИЕ МЕСТОПОЛОЖЕНИЯ ГРАНИЦ****Границы города Московской области Химки**

(наименование объекта)

**Сведения о местоположении границ объекта**

437	492303.55	2174794.78	Геодезический метод, 0.10	-
438	492339.92	2174812.93	Геодезический метод, 0.10	-
439	492381.34	2174821.38	Геодезический метод, 0.10	-
440	492452.39	2174842.81	Геодезический метод, 0.10	-
441	492470.51	2174851.66	Геодезический метод, 0.10	-
442	492492.53	2174865.28	Геодезический метод, 0.10	-
443	492512.72	2174882.01	Геодезический метод, 0.10	-
444	492544.87	2174905.46	Геодезический метод, 0.10	-
445	492562.28	2174920.44	Геодезический метод, 0.10	-
446	492564.32	2174922.24	Геодезический метод, 0.10	-
447	492577.55	2174933.68	Геодезический метод, 0.10	-
448	492579.62	2174935.54	Геодезический метод, 0.10	-
449	492590.80	2174945.12	Геодезический метод, 0.10	-
450	492597.38	2174950.83	Геодезический метод, 0.10	-
451	492622.63	2174971.82	Геодезический метод, 0.10	-
452	492626.37	2174973.71	Геодезический метод, 0.10	-
453	492646.74	2174974.44	Геодезический метод, 0.10	-
454	492652.18	2174975.08	Геодезический метод, 0.10	-
455	492655.04	2174975.98	Геодезический метод, 0.10	-
456	492669.24	2174982.25	Геодезический метод, 0.10	-
457	492683.58	2174984.41	Геодезический метод, 0.10	-
458	492697.35	2174988.41	Геодезический метод, 0.10	-
459	492716.72	2174992.64	Геодезический метод, 0.10	-
460	492740.71	2174995.37	Геодезический метод, 0.10	-
461	492752.53	2174995.83	Геодезический метод, 0.10	-
462	492773.57	2174991.93	Геодезический метод, 0.10	-
463	492798.63	2174986.38	Геодезический метод, 0.10	-
464	492817.63	2174980.12	Геодезический метод, 0.10	-
465	492818.62	2174979.75	Геодезический метод, 0.10	-
466	492879.20	2174972.21	Геодезический метод, 0.10	-
467	492884.55	2174971.45	Геодезический метод, 0.10	-
468	492893.99	2174972.12	Геодезический метод, 0.10	-
469	492920.63	2174976.45	Геодезический метод, 0.10	-
470	492925.83	2174977.48	Геодезический метод, 0.10	-
471	492931.08	2174977.90	Геодезический метод, 0.10	-
472	492990.41	2174984.76	Геодезический метод, 0.10	-
473	492976.15	2175007.40	Геодезический метод, 0.10	-
474	492972.54	2175018.27	Геодезический метод, 0.10	-
475	492969.90	2175031.91	Геодезический метод, 0.10	-
476	492966.12	2175068.03	Геодезический метод, 0.10	-
477	492965.23	2175080.28	Геодезический метод, 0.10	-

**ОПИСАНИЕ МЕСТОПОЛОЖЕНИЯ ГРАНИЦ****Границы города Московской области Химки**

(наименование объекта)

**Сведения о местоположении границ объекта**

478	492965.73	2175084.22	Геодезический метод, 0.10	-
479	492962.68	2175118.96	Геодезический метод, 0.10	-
480	492956.16	2175135.60	Геодезический метод, 0.10	-
481	492946.19	2175145.82	Геодезический метод, 0.10	-
482	492941.83	2175158.83	Геодезический метод, 0.10	-
483	492939.37	2175161.02	Геодезический метод, 0.10	-
484	492940.95	2175161.44	Геодезический метод, 0.10	-
485	492939.92	2175164.51	Геодезический метод, 0.10	-
486	492972.68	2175186.77	Геодезический метод, 0.10	-
487	492983.44	2175198.88	Геодезический метод, 0.10	-
488	493105.69	2175272.07	Геодезический метод, 0.10	-
489	493150.40	2175296.65	Геодезический метод, 0.10	-
490	493173.48	2175320.50	Геодезический метод, 0.10	-
491	493177.20	2175322.60	Геодезический метод, 0.10	-
492	493187.83	2175319.12	Геодезический метод, 0.10	-
493	493190.57	2175321.95	Геодезический метод, 0.10	-
494	493153.31	2175358.17	Геодезический метод, 0.10	-
495	493050.62	2175451.22	Геодезический метод, 0.10	-
496	492937.56	2175523.95	Геодезический метод, 0.10	-
497	492873.59	2175529.29	Геодезический метод, 0.10	-
498	492840.45	2175530.16	Геодезический метод, 0.10	-
499	492814.93	2175531.15	Геодезический метод, 0.10	-
500	492789.87	2175530.92	Геодезический метод, 0.10	-
501	492764.81	2175530.69	Геодезический метод, 0.10	-
502	492681.34	2175550.30	Геодезический метод, 0.10	-
503	492595.11	2175572.13	Геодезический метод, 0.10	-
504	492405.94	2175609.55	Геодезический метод, 0.10	-
505	492327.11	2175631.18	Геодезический метод, 0.10	-
506	492231.67	2175652.91	Геодезический метод, 0.10	-
507	492170.97	2175642.60	Геодезический метод, 0.10	-
508	492073.72	2175599.70	Геодезический метод, 0.10	-
509	492031.55	2175599.64	Геодезический метод, 0.10	-
510	492020.57	2175594.83	Геодезический метод, 0.10	-
511	492014.01	2175599.59	Геодезический метод, 0.10	-
512	491986.13	2175599.70	Геодезический метод, 0.10	-
513	491969.54	2175612.07	Геодезический метод, 0.10	-
514	491969.54	2175656.35	Геодезический метод, 0.10	-
515	491972.18	2175662.51	Геодезический метод, 0.10	-
516	491972.41	2175665.92	Геодезический метод, 0.10	-
517	491982.16	2175685.72	Геодезический метод, 0.10	-
518	492028.46	2175793.21	Геодезический метод, 0.10	-

**ОПИСАНИЕ МЕСТОПОЛОЖЕНИЯ ГРАНИЦ****Границы города Московской области Химки**

(наименование объекта)

**Сведения о местоположении границ объекта**

519	492029.11	2175793.79	Геодезический метод, 0.10	-
520	492030.41	2175797.90	Геодезический метод, 0.10	-
521	492085.13	2175843.70	Геодезический метод, 0.10	-
522	492128.70	2175872.93	Геодезический метод, 0.10	-
523	492141.05	2175881.22	Геодезический метод, 0.10	-
524	492180.09	2176039.75	Геодезический метод, 0.10	-
525	492195.49	2176048.46	Геодезический метод, 0.10	-
526	492200.92	2176052.62	Геодезический метод, 0.10	-
527	492215.61	2176064.84	Геодезический метод, 0.10	-
528	492240.68	2176065.27	Геодезический метод, 0.10	-
529	492249.18	2176059.46	Геодезический метод, 0.10	-
530	492250.59	2176058.66	Геодезический метод, 0.10	-
531	492266.05	2176054.61	Геодезический метод, 0.10	-
532	492273.27	2176056.11	Геодезический метод, 0.10	-
533	492273.28	2176065.39	Геодезический метод, 0.10	-
534	492237.46	2176093.06	Геодезический метод, 0.10	-
535	492233.39	2176118.29	Геодезический метод, 0.10	-
536	492224.02	2176126.92	Геодезический метод, 0.10	-
537	492218.83	2176117.84	Геодезический метод, 0.10	-
538	492189.92	2176130.27	Геодезический метод, 0.10	-
539	492162.58	2176128.06	Геодезический метод, 0.10	-
540	492148.64	2176142.30	Геодезический метод, 0.10	-
541	492147.06	2176140.43	Геодезический метод, 0.10	-
542	492143.94	2176139.05	Геодезический метод, 0.10	-
543	492133.68	2176137.24	Геодезический метод, 0.10	-
544	492132.89	2176140.90	Геодезический метод, 0.10	-
545	492123.84	2176141.49	Геодезический метод, 0.10	-
546	492122.21	2176140.63	Геодезический метод, 0.10	-
547	492098.87	2176148.11	Геодезический метод, 0.10	-
548	492094.57	2176150.58	Геодезический метод, 0.10	-
549	492122.59	2176164.56	Геодезический метод, 0.10	-
550	492134.66	2176177.07	Геодезический метод, 0.10	-
551	492136.15	2176174.96	Геодезический метод, 0.10	-
552	492136.61	2176168.21	Геодезический метод, 0.10	-
553	492136.33	2176162.29	Геодезический метод, 0.10	-
554	492139.65	2176153.96	Геодезический метод, 0.10	-
555	492144.89	2176147.90	Геодезический метод, 0.10	-
556	492147.48	2176166.20	Геодезический метод, 0.10	-
557	492153.63	2176209.85	Геодезический метод, 0.10	-
558	492182.05	2176236.22	Геодезический метод, 0.10	-
559	492187.09	2176235.86	Геодезический метод, 0.10	-

**ОПИСАНИЕ МЕСТОПОЛОЖЕНИЯ ГРАНИЦ****Границы города Московской области Химки**

(наименование объекта)

**Сведения о местоположении границ объекта**

560	492200.04	2176242.79	Геодезический метод, 0.10	-
561	492228.98	2176239.24	Геодезический метод, 0.10	-
562	492229.93	2176239.12	Геодезический метод, 0.10	-
563	492241.08	2176245.71	Геодезический метод, 0.10	-
564	492243.73	2176256.65	Геодезический метод, 0.10	-
565	492222.88	2176256.28	Геодезический метод, 0.10	-
566	492218.04	2176260.69	Геодезический метод, 0.10	-
567	492203.36	2176269.24	Геодезический метод, 0.10	-
568	492231.13	2176310.82	Геодезический метод, 0.10	-
569	492265.63	2176332.54	Геодезический метод, 0.10	-
570	492270.69	2176330.39	Геодезический метод, 0.10	-
571	492271.87	2176334.63	Геодезический метод, 0.10	-
572	492297.57	2176400.80	Геодезический метод, 0.10	-
573	492304.00	2176417.37	Геодезический метод, 0.10	-
574	492301.37	2176418.99	Геодезический метод, 0.10	-
575	492256.92	2176419.00	Геодезический метод, 0.10	-
576	492228.04	2176427.54	Геодезический метод, 0.10	-
577	492223.16	2176455.33	Геодезический метод, 0.10	-
578	492221.27	2176519.52	Геодезический метод, 0.10	-
579	492175.92	2176561.38	Геодезический метод, 0.10	-
580	492191.33	2176587.23	Геодезический метод, 0.10	-
581	492191.34	2176596.15	Геодезический метод, 0.10	-
582	492205.66	2176623.83	Геодезический метод, 0.10	-
583	492207.61	2176625.31	Геодезический метод, 0.10	-
584	492201.84	2176627.50	Геодезический метод, 0.10	-
585	492189.33	2176627.74	Геодезический метод, 0.10	-
586	492186.09	2176630.27	Геодезический метод, 0.10	-
587	492185.59	2176639.39	Геодезический метод, 0.10	-
588	492188.72	2176644.96	Геодезический метод, 0.10	-
589	492189.94	2176649.62	Геодезический метод, 0.10	-
590	492189.03	2176651.95	Геодезический метод, 0.10	-
591	492186.19	2176653.37	Геодезический метод, 0.10	-
592	492182.25	2176651.04	Геодезический метод, 0.10	-
593	492179.04	2176644.98	Геодезический метод, 0.10	-
594	492176.04	2176646.57	Геодезический метод, 0.10	-
595	492175.28	2176650.92	Геодезический метод, 0.10	-
596	492176.27	2176658.46	Геодезический метод, 0.10	-
597	492186.84	2176667.26	Геодезический метод, 0.10	-
598	492191.55	2176670.22	Геодезический метод, 0.10	-
599	492194.19	2176673.60	Геодезический метод, 0.10	-
600	492208.93	2176682.45	Геодезический метод, 0.10	-

**ОПИСАНИЕ МЕСТОПОЛОЖЕНИЯ ГРАНИЦ****Границы города Московской области Химки**

(наименование объекта)

**Сведения о местоположении границ объекта**

601	492205.51	2176688.50	Геодезический метод, 0.10	-
602	492204.25	2176690.82	Геодезический метод, 0.10	-
603	492275.95	2176715.02	Геодезический метод, 0.10	-
604	492265.02	2176748.15	Геодезический метод, 0.10	-
605	492263.87	2176751.82	Геодезический метод, 0.10	-
606	492256.41	2176774.74	Геодезический метод, 0.10	-
607	492269.80	2176780.04	Геодезический метод, 0.10	-
608	492270.01	2176776.04	Геодезический метод, 0.10	-
609	492279.99	2176776.55	Геодезический метод, 0.10	-
610	492279.79	2176780.54	Геодезический метод, 0.10	-
611	492285.68	2176781.18	Геодезический метод, 0.10	-
612	492299.03	2176780.45	Геодезический метод, 0.10	-
613	492306.51	2176780.44	Геодезический метод, 0.10	-
614	492317.52	2176776.73	Геодезический метод, 0.10	-
615	492317.52	2176774.49	Геодезический метод, 0.10	-
616	492318.28	2176773.28	Геодезический метод, 0.10	-
617	492320.47	2176773.21	Геодезический метод, 0.10	-
618	492321.07	2176774.44	Геодезический метод, 0.10	-
619	492320.80	2176783.50	Геодезический метод, 0.10	-
620	492350.35	2176785.64	Геодезический метод, 0.10	-
621	492359.14	2176786.05	Геодезический метод, 0.10	-
622	492359.35	2176789.41	Геодезический метод, 0.10	-
623	492363.34	2176789.21	Геодезический метод, 0.10	-
624	492363.22	2176785.32	Геодезический метод, 0.10	-
625	492377.41	2176777.22	Геодезический метод, 0.10	-
626	492406.64	2176760.63	Геодезический метод, 0.10	-
627	492404.62	2176752.34	Геодезический метод, 0.10	-
628	492404.26	2176752.32	Геодезический метод, 0.10	-
629	492404.44	2176750.78	Геодезический метод, 0.10	-
630	492386.12	2176677.35	Геодезический метод, 0.10	-
631	492382.84	2176667.58	Геодезический метод, 0.10	-
632	492383.75	2176667.49	Геодезический метод, 0.10	-
633	492379.01	2176630.99	Геодезический метод, 0.10	-
634	492379.49	2176630.83	Геодезический метод, 0.10	-
635	492380.69	2176638.39	Геодезический метод, 0.10	-
636	492381.39	2176647.13	Геодезический метод, 0.10	-
637	492382.47	2176654.51	Геодезический метод, 0.10	-
638	492384.09	2176658.11	Геодезический метод, 0.10	-
639	492385.70	2176662.65	Геодезический метод, 0.10	-
640	492386.59	2176667.22	Геодезический метод, 0.10	-
641	492435.74	2176664.21	Геодезический метод, 0.10	-

**ОПИСАНИЕ МЕСТОПОЛОЖЕНИЯ ГРАНИЦ****Границы города Московской области Химки**

(наименование объекта)

**Сведения о местоположении границ объекта**

642	492436.36	2176664.17	Геодезический метод, 0.10	-
643	492437.26	2176664.26	Геодезический метод, 0.10	-
644	492437.28	2176663.34	Геодезический метод, 0.10	-
645	492444.10	2176666.69	Геодезический метод, 0.10	-
646	492449.15	2176669.70	Геодезический метод, 0.10	-
647	492466.22	2176668.34	Геодезический метод, 0.10	-
648	492467.53	2176657.94	Геодезический метод, 0.10	-
649	492475.14	2176605.31	Геодезический метод, 0.10	-
650	492472.32	2176605.24	Геодезический метод, 0.10	-
651	492475.94	2176604.95	Геодезический метод, 0.10	-
652	492475.96	2176608.80	Геодезический метод, 0.10	-
653	492472.43	2176631.54	Геодезический метод, 0.10	-
654	492471.04	2176648.47	Геодезический метод, 0.10	-
655	492472.68	2176657.04	Геодезический метод, 0.10	-
656	492474.56	2176663.88	Геодезический метод, 0.10	-
657	492475.52	2176670.33	Геодезический метод, 0.10	-
658	492474.10	2176675.31	Геодезический метод, 0.10	-
659	492483.02	2176671.91	Геодезический метод, 0.10	-
660	492489.68	2176668.90	Геодезический метод, 0.10	-
661	492488.85	2176657.80	Геодезический метод, 0.10	-
662	492496.99	2176657.56	Геодезический метод, 0.10	-
663	492497.58	2176653.64	Геодезический метод, 0.10	-
664	492505.18	2176654.80	Геодезический метод, 0.10	-
665	492505.89	2176646.87	Геодезический метод, 0.10	-
666	492512.94	2176643.96	Геодезический метод, 0.10	-
667	492516.61	2176644.84	Геодезический метод, 0.10	-
668	492529.07	2176645.67	Геодезический метод, 0.10	-
669	492541.17	2176648.54	Геодезический метод, 0.10	-
670	492553.78	2176649.57	Геодезический метод, 0.10	-
671	492563.07	2176652.89	Геодезический метод, 0.10	-
672	492572.41	2176655.44	Геодезический метод, 0.10	-
673	492574.60	2176645.69	Геодезический метод, 0.10	-
674	492582.35	2176646.64	Геодезический метод, 0.10	-
675	492589.80	2176647.53	Геодезический метод, 0.10	-
676	492604.60	2176649.29	Геодезический метод, 0.10	-
677	492609.34	2176654.43	Геодезический метод, 0.10	-
678	492613.31	2176655.17	Геодезический метод, 0.10	-
679	492616.69	2176655.13	Геодезический метод, 0.10	-
680	492622.86	2176659.72	Геодезический метод, 0.10	-
681	492638.36	2176653.97	Геодезический метод, 0.10	-
682	492650.41	2176649.50	Геодезический метод, 0.10	-

**ОПИСАНИЕ МЕСТОПОЛОЖЕНИЯ ГРАНИЦ****Границы города Московской области Химки**

(наименование объекта)

**Сведения о местоположении границ объекта**

683	492650.35	2176653.84	Геодезический метод, 0.10	-
684	492650.26	2176661.32	Геодезический метод, 0.10	-
685	492649.76	2176696.55	Геодезический метод, 0.10	-
686	492649.57	2176709.55	Геодезический метод, 0.10	-
687	492648.89	2176752.50	Геодезический метод, 0.10	-
688	492651.07	2176742.28	Геодезический метод, 0.10	-
689	492652.46	2176734.97	Геодезический метод, 0.10	-
690	492676.73	2176735.22	Геодезический метод, 0.10	-
691	492693.94	2176734.85	Геодезический метод, 0.10	-
692	492707.44	2176735.86	Геодезический метод, 0.10	-
693	492711.80	2176735.92	Геодезический метод, 0.10	-
694	492716.54	2176735.99	Геодезический метод, 0.10	-
695	492718.37	2176730.61	Геодезический метод, 0.10	-
696	492730.85	2176730.36	Геодезический метод, 0.10	-
697	492731.16	2176797.60	Геодезический метод, 0.10	-
698	492747.70	2176798.33	Геодезический метод, 0.10	-
699	492747.76	2176800.93	Геодезический метод, 0.10	-
700	492747.80	2176806.39	Геодезический метод, 0.10	-
701	492747.96	2176826.20	Геодезический метод, 0.10	-
702	492801.64	2176827.72	Геодезический метод, 0.10	-
703	492802.36	2176827.74	Геодезический метод, 0.10	-
704	492910.07	2176830.78	Геодезический метод, 0.10	-
705	492975.31	2176838.48	Геодезический метод, 0.10	-
706	492936.17	2176862.50	Геодезический метод, 0.10	-
707	492974.46	2176912.41	Геодезический метод, 0.10	-
708	492988.82	2176904.00	Геодезический метод, 0.10	-
709	493039.38	2176973.05	Геодезический метод, 0.10	-
710	493086.02	2177004.48	Геодезический метод, 0.10	-
711	493107.00	2177029.98	Геодезический метод, 0.10	-
712	493131.05	2177053.46	Геодезический метод, 0.10	-
713	493158.50	2177073.98	Геодезический метод, 0.10	-
714	493169.77	2177110.82	Геодезический метод, 0.10	-
715	493180.52	2177117.20	Геодезический метод, 0.10	-
716	493194.06	2177113.24	Геодезический метод, 0.10	-
717	493169.38	2177147.18	Геодезический метод, 0.10	-
718	493177.35	2177153.68	Геодезический метод, 0.10	-
719	493158.49	2177185.50	Геодезический метод, 0.10	-
720	493148.10	2177192.13	Геодезический метод, 0.10	-
721	493137.12	2177191.87	Геодезический метод, 0.10	-
722	493130.47	2177205.88	Геодезический метод, 0.10	-
723	493125.71	2177213.94	Геодезический метод, 0.10	-

**ОПИСАНИЕ МЕСТОПОЛОЖЕНИЯ ГРАНИЦ****Границы города Московской области Химки**

(наименование объекта)

**Сведения о местоположении границ объекта**

724	493115.88	2177217.59	Геодезический метод, 0.10	-
725	493101.43	2177219.46	Геодезический метод, 0.10	-
726	492964.65	2177333.19	Геодезический метод, 0.10	-
727	492873.03	2177430.09	Геодезический метод, 0.10	-
728	492777.45	2177534.00	Геодезический метод, 0.10	-
729	492868.99	2177627.12	Геодезический метод, 0.10	-
730	492875.71	2177635.90	Геодезический метод, 0.10	-
731	492892.28	2177650.91	Геодезический метод, 0.10	-
732	492907.86	2177665.38	Геодезический метод, 0.10	-
733	492924.93	2177681.40	Геодезический метод, 0.10	-
734	492925.31	2177684.45	Геодезический метод, 0.10	-
735	492922.59	2177688.18	Геодезический метод, 0.10	-
736	492922.51	2177691.61	Геодезический метод, 0.10	-
737	492923.31	2177698.33	Геодезический метод, 0.10	-
738	492933.31	2177724.09	Геодезический метод, 0.10	-
739	492937.46	2177725.45	Геодезический метод, 0.10	-
740	492949.56	2177715.85	Геодезический метод, 0.10	-
741	492954.13	2177722.02	Геодезический метод, 0.10	-
742	492983.33	2177762.64	Геодезический метод, 0.10	-
743	492985.83	2177774.50	Геодезический метод, 0.10	-
744	492848.11	2177936.46	Геодезический метод, 0.10	-
745	492837.39	2177931.14	Геодезический метод, 0.10	-
746	492824.15	2177923.80	Геодезический метод, 0.10	-
747	492809.40	2177913.88	Геодезический метод, 0.10	-
748	492797.85	2177903.11	Геодезический метод, 0.10	-
749	492787.36	2177888.73	Геодезический метод, 0.10	-
750	492780.61	2177874.99	Геодезический метод, 0.10	-
751	492775.08	2177857.45	Геодезический метод, 0.10	-
752	492772.65	2177843.76	Геодезический метод, 0.10	-
753	492772.83	2177826.58	Геодезический метод, 0.10	-
754	492776.19	2177810.35	Геодезический метод, 0.10	-
755	492778.76	2177803.90	Геодезический метод, 0.10	-
756	492781.02	2177798.32	Геодезический метод, 0.10	-
757	492580.92	2177961.54	Геодезический метод, 0.10	-
758	492561.38	2177977.47	Геодезический метод, 0.10	-
759	492350.60	2178149.39	Геодезический метод, 0.10	-
760	492364.32	2178159.81	Геодезический метод, 0.10	-
761	492397.91	2178199.92	Геодезический метод, 0.10	-
762	492330.73	2178252.17	Геодезический метод, 0.10	-
763	492277.47	2178233.47	Геодезический метод, 0.10	-
764	492256.57	2178226.09	Геодезический метод, 0.10	-



**ОПИСАНИЕ МЕСТОПОЛОЖЕНИЯ ГРАНИЦ****Границы города Московской области Химки**

(наименование объекта)

**Сведения о местоположении границ объекта**

765	492237.28	2178241.82	Геодезический метод, 0.10	-
766	492225.38	2178251.53	Геодезический метод, 0.10	-
767	492279.38	2178269.26	Геодезический метод, 0.10	-
768	492281.43	2178301.34	Геодезический метод, 0.10	-
769	492282.76	2178321.89	Геодезический метод, 0.10	-
770	492317.48	2178332.04	Геодезический метод, 0.10	-
771	492350.42	2178341.67	Геодезический метод, 0.10	-
772	492355.58	2178348.58	Геодезический метод, 0.10	-
773	492321.37	2178373.57	Геодезический метод, 0.10	-
774	492307.47	2178384.12	Геодезический метод, 0.10	-
775	492296.78	2178392.48	Геодезический метод, 0.10	-
776	492272.60	2178411.89	Геодезический метод, 0.10	-
777	492261.85	2178420.30	Геодезический метод, 0.10	-
778	492248.74	2178429.57	Геодезический метод, 0.10	-
779	492225.43	2178448.04	Геодезический метод, 0.10	-
780	492199.01	2178468.47	Геодезический метод, 0.10	-
781	492175.16	2178487.08	Геодезический метод, 0.10	-
782	492159.68	2178499.49	Геодезический метод, 0.10	-
783	492143.95	2178511.34	Геодезический метод, 0.10	-
784	492120.45	2178529.61	Геодезический метод, 0.10	-
785	492102.06	2178544.18	Геодезический метод, 0.10	-
786	492099.09	2178545.66	Геодезический метод, 0.10	-
787	492094.79	2178548.99	Геодезический метод, 0.10	-
788	492093.63	2178550.98	Геодезический метод, 0.10	-
789	492076.17	2178564.99	Геодезический метод, 0.10	-
790	492052.60	2178583.89	Геодезический метод, 0.10	-
791	492026.66	2178604.67	Геодезический метод, 0.10	-
792	492010.26	2178569.23	Геодезический метод, 0.10	-
793	491994.24	2178538.43	Геодезический метод, 0.10	-
794	492011.11	2178523.64	Геодезический метод, 0.10	-
795	492013.80	2178521.58	Геодезический метод, 0.10	-
796	492018.72	2178517.81	Геодезический метод, 0.10	-
797	492043.50	2178498.66	Геодезический метод, 0.10	-
798	492061.04	2178484.88	Геодезический метод, 0.10	-
799	492079.12	2178470.66	Геодезический метод, 0.10	-
800	492100.61	2178453.87	Геодезический метод, 0.10	-
801	492127.03	2178434.01	Геодезический метод, 0.10	-
802	492140.28	2178472.02	Геодезический метод, 0.10	-
803	492155.62	2178463.39	Геодезический метод, 0.10	-
804	492168.55	2178448.56	Геодезический метод, 0.10	-
805	492133.12	2178429.32	Геодезический метод, 0.10	-

**ОПИСАНИЕ МЕСТОПОЛОЖЕНИЯ ГРАНИЦ****Границы города Московской области Химки**

(наименование объекта)

**Сведения о местоположении границ объекта**

806	492171.13	2178400.48	Геодезический метод, 0.10	-
807	492204.72	2178376.68	Геодезический метод, 0.10	-
808	492232.10	2178357.73	Геодезический метод, 0.10	-
809	492260.79	2178337.89	Геодезический метод, 0.10	-
810	492282.15	2178321.72	Геодезический метод, 0.10	-
811	492268.60	2178317.75	Геодезический метод, 0.10	-
812	492217.80	2178358.35	Геодезический метод, 0.10	-
813	492162.75	2178402.35	Геодезический метод, 0.10	-
814	492146.04	2178415.01	Геодезический метод, 0.10	-
815	492102.89	2178447.71	Геодезический метод, 0.10	-
816	492021.36	2178509.49	Геодезический метод, 0.10	-
817	492014.99	2178514.32	Геодезический метод, 0.10	-
818	491981.66	2178539.58	Геодезический метод, 0.10	-
819	492016.14	2178606.66	Геодезический метод, 0.10	-
820	492021.32	2178618.60	Геодезический метод, 0.10	-
821	492033.18	2178644.94	Геодезический метод, 0.10	-
822	492046.22	2178673.88	Геодезический метод, 0.10	-
823	492057.41	2178696.63	Геодезический метод, 0.10	-
824	492054.91	2178699.82	Геодезический метод, 0.10	-
825	492060.14	2178702.62	Геодезический метод, 0.10	-
826	492071.29	2178727.24	Геодезический метод, 0.10	-
827	492067.04	2178727.78	Геодезический метод, 0.10	-
828	492083.33	2178789.74	Геодезический метод, 0.10	-
829	492066.03	2178779.51	Геодезический метод, 0.10	-
830	492010.14	2178789.40	Геодезический метод, 0.10	-
831	492011.60	2178792.58	Геодезический метод, 0.10	-
832	492065.45	2178783.17	Геодезический метод, 0.10	-
833	492079.17	2178790.19	Геодезический метод, 0.10	-
834	492082.29	2178803.59	Геодезический метод, 0.10	-
835	492086.17	2178824.21	Геодезический метод, 0.10	-
836	492092.10	2178852.11	Геодезический метод, 0.10	-
837	492098.28	2178879.92	Геодезический метод, 0.10	-
838	492101.81	2178891.18	Геодезический метод, 0.10	-
839	492107.75	2178910.16	Геодезический метод, 0.10	-
840	492111.97	2178923.63	Геодезический метод, 0.10	-
841	492114.15	2178936.43	Геодезический метод, 0.10	-
842	492124.57	2178976.14	Геодезический метод, 0.10	-
843	492129.06	2178993.48	Геодезический метод, 0.10	-
844	492133.77	2179004.39	Геодезический метод, 0.10	-
845	492141.90	2179010.74	Геодезический метод, 0.10	-
846	492161.08	2179025.75	Геодезический метод, 0.10	-

**ОПИСАНИЕ МЕСТОПОЛОЖЕНИЯ ГРАНИЦ****Границы города Московской области Химки**

(наименование объекта)

**Сведения о местоположении границ объекта**

847	492177.30	2179038.43	Геодезический метод, 0.10	-
848	492190.25	2179049.34	Геодезический метод, 0.10	-
849	492200.41	2179058.73	Геодезический метод, 0.10	-
850	492210.72	2179072.45	Геодезический метод, 0.10	-
851	492183.72	2179095.58	Геодезический метод, 0.10	-
852	492173.12	2179085.84	Геодезический метод, 0.10	-
853	492162.28	2179075.88	Геодезический метод, 0.10	-
854	492151.78	2179066.24	Геодезический метод, 0.10	-
855	492132.22	2179048.28	Геодезический метод, 0.10	-
856	492127.35	2179043.81	Геодезический метод, 0.10	-
857	492118.29	2179024.14	Геодезический метод, 0.10	-
858	492100.33	2178985.17	Геодезический метод, 0.10	-
859	492099.90	2178984.24	Геодезический метод, 0.10	-
860	492087.90	2178994.48	Геодезический метод, 0.10	-
861	491967.43	2179069.10	Геодезический метод, 0.10	-
862	491912.09	2179103.36	Геодезический метод, 0.10	-
863	491912.04	2179103.48	Геодезический метод, 0.10	-
864	491823.72	2179158.21	Геодезический метод, 0.10	-
865	491727.22	2179095.77	Геодезический метод, 0.10	-
866	491683.51	2179067.65	Геодезический метод, 0.10	-
867	491679.55	2179023.82	Геодезический метод, 0.10	-
868	491679.65	2179023.71	Геодезический метод, 0.10	-
869	491679.04	2179016.49	Геодезический метод, 0.10	-
870	491673.41	2178953.14	Геодезический метод, 0.10	-
871	491671.26	2178928.88	Геодезический метод, 0.10	-
872	491670.39	2178919.14	Геодезический метод, 0.10	-
873	491606.03	2178950.47	Геодезический метод, 0.10	-
874	491566.64	2178948.74	Геодезический метод, 0.10	-
875	491536.72	2178930.92	Геодезический метод, 0.10	-
876	491508.52	2178876.03	Геодезический метод, 0.10	-
877	491507.08	2178873.22	Геодезический метод, 0.10	-
878	491510.81	2178862.91	Геодезический метод, 0.10	-
879	491518.84	2178842.26	Геодезический метод, 0.10	-
880	491524.69	2178832.43	Геодезический метод, 0.10	-
881	491534.33	2178817.46	Геодезический метод, 0.10	-
882	491547.79	2178799.77	Геодезический метод, 0.10	-
883	491518.75	2178764.74	Геодезический метод, 0.10	-
884	491453.04	2178812.50	Геодезический метод, 0.10	-
885	491327.24	2178664.76	Геодезический метод, 0.10	-
886	491193.95	2178385.03	Геодезический метод, 0.10	-
887	490872.00	2178465.83	Геодезический метод, 0.10	-

**ОПИСАНИЕ МЕСТОПОЛОЖЕНИЯ ГРАНИЦ****Границы города Московской области Химки**

(наименование объекта)

**Сведения о местоположении границ объекта**

888	490811.41	2178502.79	Геодезический метод, 0.10	-
889	490812.97	2178505.29	Геодезический метод, 0.10	-
890	490775.66	2178530.23	Геодезический метод, 0.10	-
891	490719.22	2178561.26	Геодезический метод, 0.10	-
892	490718.27	2178559.62	Геодезический метод, 0.10	-
893	490704.37	2178568.09	Геодезический метод, 0.10	-
894	490663.72	2178594.47	Геодезический метод, 0.10	-
895	490631.21	2178571.26	Геодезический метод, 0.10	-
896	490568.90	2178596.37	Геодезический метод, 0.10	-
897	490493.52	2178642.18	Геодезический метод, 0.10	-
898	490373.00	2178715.20	Геодезический метод, 0.10	-
899	490399.41	2178755.49	Геодезический метод, 0.10	-
900	490409.99	2178768.00	Геодезический метод, 0.10	-
901	490397.13	2178778.62	Геодезический метод, 0.10	-
902	490220.78	2178937.78	Геодезический метод, 0.10	-
903	490043.09	2179098.05	Геодезический метод, 0.10	-
904	489752.14	2179360.01	Геодезический метод, 0.10	-
905	489751.12	2179358.81	Геодезический метод, 0.10	-
906	489718.19	2179321.09	Геодезический метод, 0.10	-
907	489668.65	2179381.66	Геодезический метод, 0.10	-
908	489644.58	2179411.09	Геодезический метод, 0.10	-
909	489642.13	2179414.27	Геодезический метод, 0.10	-
910	489642.04	2179414.20	Геодезический метод, 0.10	-
911	489624.42	2179435.74	Геодезический метод, 0.10	-
912	489580.31	2179495.06	Геодезический метод, 0.10	-
913	489580.75	2179495.42	Геодезический метод, 0.10	-
914	489574.72	2179503.99	Геодезический метод, 0.10	-
915	489574.11	2179503.40	Геодезический метод, 0.10	-
916	489539.71	2179549.67	Геодезический метод, 0.10	-
917	489503.24	2179511.16	Геодезический метод, 0.10	-
918	489507.58	2179505.53	Геодезический метод, 0.10	-
919	489456.60	2179462.91	Геодезический метод, 0.10	-
920	489452.88	2179467.87	Геодезический метод, 0.10	-
921	489452.45	2179467.41	Геодезический метод, 0.10	-
922	489451.50	2179468.57	Геодезический метод, 0.10	-
923	489421.98	2179435.54	Геодезический метод, 0.10	-
924	489411.73	2179425.04	Геодезический метод, 0.10	-
925	489411.17	2179425.66	Геодезический метод, 0.10	-
926	489355.10	2179381.24	Геодезический метод, 0.10	-
927	489364.11	2179367.63	Геодезический метод, 0.10	-
928	489380.55	2179345.95	Геодезический метод, 0.10	-

**ОПИСАНИЕ МЕСТОПОЛОЖЕНИЯ ГРАНИЦ****Границы города Московской области Химки**

(наименование объекта)

**Сведения о местоположении границ объекта**

929	489376.43	2179342.05	Геодезический метод, 0.10	-
930	489422.17	2179280.74	Геодезический метод, 0.10	-
931	489418.60	2179277.96	Геодезический метод, 0.10	-
932	489523.60	2179120.70	Геодезический метод, 0.10	-
933	489528.60	2179116.15	Геодезический метод, 0.10	-
934	489530.30	2179117.17	Геодезический метод, 0.10	-
935	489573.94	2179051.34	Геодезический метод, 0.10	-
936	489620.21	2178967.13	Геодезический метод, 0.10	-
937	489666.27	2178883.50	Геодезический метод, 0.10	-
938	489715.20	2178784.77	Геодезический метод, 0.10	-
939	489757.51	2178692.45	Геодезический метод, 0.10	-
940	489786.46	2178615.28	Геодезический метод, 0.10	-
941	489790.40	2178616.83	Геодезический метод, 0.10	-
942	489793.56	2178609.52	Геодезический метод, 0.10	-
943	489789.44	2178607.78	Геодезический метод, 0.10	-
944	489804.06	2178565.33	Геодезический метод, 0.10	-
945	489820.91	2178533.23	Геодезический метод, 0.10	-
946	489832.36	2178506.71	Геодезический метод, 0.10	-
947	489847.38	2178482.84	Геодезический метод, 0.10	-
948	489876.11	2178419.48	Геодезический метод, 0.10	-
949	489885.64	2178408.16	Геодезический метод, 0.10	-
950	489909.88	2178336.62	Геодезический метод, 0.10	-
951	489945.94	2178224.20	Геодезический метод, 0.10	-
952	489967.25	2178156.33	Геодезический метод, 0.10	-
953	489977.95	2178132.97	Геодезический метод, 0.10	-
954	490005.04	2178053.30	Геодезический метод, 0.10	-
955	490048.63	2177910.85	Геодезический метод, 0.10	-
956	490078.38	2177822.10	Геодезический метод, 0.10	-
957	490108.78	2177761.97	Геодезический метод, 0.10	-
958	490117.95	2177739.78	Геодезический метод, 0.10	-
959	490244.14	2177467.95	Геодезический метод, 0.10	-
960	490242.99	2177432.05	Геодезический метод, 0.10	-
961	490337.79	2177240.39	Геодезический метод, 0.10	-
962	490384.87	2177153.27	Геодезический метод, 0.10	-
963	490430.64	2177055.54	Геодезический метод, 0.10	-
964	490485.71	2176921.83	Геодезический метод, 0.10	-
965	490478.74	2176919.91	Геодезический метод, 0.10	-
966	490492.25	2176888.69	Геодезический метод, 0.10	-
967	490550.11	2176756.79	Геодезический метод, 0.10	-
968	490554.45	2176746.50	Геодезический метод, 0.10	-
969	490604.08	2176632.83	Геодезический метод, 0.10	-

**ОПИСАНИЕ МЕСТОПОЛОЖЕНИЯ ГРАНИЦ****Границы города Московской области Химки**

(наименование объекта)

**Сведения о местоположении границ объекта**

970	490604.41	2176632.97	Геодезический метод, 0.10	-
971	490641.34	2176548.78	Геодезический метод, 0.10	-
972	490656.73	2176555.60	Геодезический метод, 0.10	-
973	490657.69	2176556.01	Геодезический метод, 0.10	-
974	490711.46	2176425.77	Геодезический метод, 0.10	-
975	490714.58	2176417.01	Геодезический метод, 0.10	-
976	490741.68	2176352.04	Геодезический метод, 0.10	-
977	490733.54	2176348.82	Геодезический метод, 0.10	-
978	490726.20	2176345.92	Геодезический метод, 0.10	-
979	490750.20	2176289.52	Геодезический метод, 0.10	-
980	490751.11	2176287.38	Геодезический метод, 0.10	-
981	490753.02	2176288.21	Геодезический метод, 0.10	-
982	490753.91	2176286.16	Геодезический метод, 0.10	-
983	490752.00	2176285.33	Геодезический метод, 0.10	-
984	490778.36	2176224.30	Геодезический метод, 0.10	-
985	490776.15	2176223.36	Геодезический метод, 0.10	-
986	490778.01	2176219.19	Геодезический метод, 0.10	-
987	490782.83	2176221.28	Геодезический метод, 0.10	-
988	490783.74	2176219.20	Геодезический метод, 0.10	-
989	490778.89	2176217.09	Геодезический метод, 0.10	-
990	490795.27	2176179.20	Геодезический метод, 0.10	-
991	490789.04	2176176.35	Геодезический метод, 0.10	-
992	490797.82	2176155.12	Геодезический метод, 0.10	-
993	490804.80	2176158.16	Геодезический метод, 0.10	-
994	490805.11	2176157.38	Геодезический метод, 0.10	-
995	490806.38	2176154.82	Геодезический метод, 0.10	-
996	490806.67	2176154.11	Геодезический метод, 0.10	-
997	490799.60	2176151.03	Геодезический метод, 0.10	-
998	490805.76	2176136.13	Геодезический метод, 0.10	-
999	490808.58	2176137.30	Геодезический метод, 0.10	-
1000	490812.23	2176128.56	Геодезический метод, 0.10	-
1001	490816.40	2176118.23	Геодезический метод, 0.10	-
1002	490817.46	2176114.93	Геодезический метод, 0.10	-
1003	490825.89	2176095.20	Геодезический метод, 0.10	-
1004	490832.72	2176079.03	Геодезический метод, 0.10	-
1005	490830.77	2176078.11	Геодезический метод, 0.10	-
1006	490835.56	2176067.81	Геодезический метод, 0.10	-
1007	490837.47	2176068.38	Геодезический метод, 0.10	-
1008	490848.44	2176042.80	Геодезический метод, 0.10	-
1009	490848.14	2176042.66	Геодезический метод, 0.10	-
1010	490864.11	2176003.85	Геодезический метод, 0.10	-

**ОПИСАНИЕ МЕСТОПОЛОЖЕНИЯ ГРАНИЦ****Границы города Московской области Химки**

(наименование объекта)

**Сведения о местоположении границ объекта**

1011	490868.74	2176005.74	Геодезический метод, 0.10	-
1012	490870.25	2176006.38	Геодезический метод, 0.10	-
1013	490875.08	2176008.32	Геодезический метод, 0.10	-
1014	490893.82	2175962.46	Геодезический метод, 0.10	-
1015	490891.28	2175961.42	Геодезический метод, 0.10	-
1016	490892.40	2175958.64	Геодезический метод, 0.10	-
1017	490894.86	2175959.64	Геодезический метод, 0.10	-
1018	490909.24	2175924.77	Геодезический метод, 0.10	-
1019	490906.47	2175923.64	Геодезический метод, 0.10	-
1020	490907.59	2175920.86	Геодезический метод, 0.10	-
1021	490910.39	2175922.00	Геодезический метод, 0.10	-
1022	490918.45	2175902.53	Геодезический метод, 0.10	-
1023	490908.63	2175898.38	Геодезический метод, 0.10	-
1024	491047.46	2175566.06	Геодезический метод, 0.10	-
1025	491071.74	2175498.44	Геодезический метод, 0.10	-
1026	491083.44	2175469.31	Геодезический метод, 0.10	-
1027	491119.33	2175390.62	Геодезический метод, 0.10	-
1028	491164.64	2175287.45	Геодезический метод, 0.10	-
1029	491195.59	2175213.60	Геодезический метод, 0.10	-
1030	491219.83	2175149.27	Геодезический метод, 0.10	-
1031	491239.21	2175157.57	Геодезический метод, 0.10	-
1032	491252.60	2175125.66	Геодезический метод, 0.10	-
1033	491235.06	2175118.37	Геодезический метод, 0.10	-
1034	491257.47	2175072.74	Геодезический метод, 0.10	-
1035	491324.23	2174914.14	Геодезический метод, 0.10	-
1036	491369.96	2174843.73	Геодезический метод, 0.10	-
1037	491449.47	2174913.38	Геодезический метод, 0.10	-
1038	491461.42	2174892.11	Геодезический метод, 0.10	-
1039	491466.16	2174896.22	Геодезический метод, 0.10	-
1040	491476.78	2174877.04	Геодезический метод, 0.10	-
1041	491474.91	2174875.48	Геодезический метод, 0.10	-
1042	491497.36	2174851.09	Геодезический метод, 0.10	-
1043	491488.51	2174843.86	Геодезический метод, 0.10	-
1044	491494.75	2174832.73	Геодезический метод, 0.10	-
1045	491499.96	2174836.06	Геодезический метод, 0.10	-
1046	491622.06	2174599.98	Геодезический метод, 0.10	-
1047	491796.34	2174292.61	Геодезический метод, 0.10	-
1048	491895.98	2174098.20	Геодезический метод, 0.10	-
1049	492010.80	2173850.61	Геодезический метод, 0.10	-
1050	492019.09	2173836.26	Геодезический метод, 0.10	-
1051	492023.19	2173826.98	Геодезический метод, 0.10	-

**ОПИСАНИЕ МЕСТОПОЛОЖЕНИЯ ГРАНИЦ****Границы города Московской области Химки**

(наименование объекта)

**Сведения о местоположении границ объекта**

1052	492051.87	2173762.15	Геодезический метод, 0.10	-
1053	492073.98	2173714.36	Геодезический метод, 0.10	-
1054	492134.02	2173581.58	Геодезический метод, 0.10	-
1055	492098.62	2173569.89	Геодезический метод, 0.10	-
1056	492099.00	2173569.19	Геодезический метод, 0.10	-
1057	492103.83	2173555.33	Геодезический метод, 0.10	-
1058	492076.59	2173543.87	Геодезический метод, 0.10	-
1059	492077.55	2173542.15	Геодезический метод, 0.10	-
1060	492057.97	2173533.68	Геодезический метод, 0.10	-
1061	492049.41	2173553.67	Геодезический метод, 0.10	-
1062	492015.91	2173542.62	Геодезический метод, 0.10	-
1063	492017.43	2173539.82	Геодезический метод, 0.10	-
1064	492018.33	2173537.58	Геодезический метод, 0.10	-
1065	492022.20	2173528.79	Геодезический метод, 0.10	-
1066	492023.49	2173525.72	Геодезический метод, 0.10	-
1067	492025.68	2173520.37	Геодезический метод, 0.10	-
1068	492022.51	2173519.05	Геодезический метод, 0.10	-
1069	492021.80	2173518.72	Геодезический метод, 0.10	-
1070	492021.67	2173517.50	Геодезический метод, 0.10	-
1071	492000.21	2173508.82	Геодезический метод, 0.10	-
1072	492000.94	2173502.00	Геодезический метод, 0.10	-
1073	492057.61	2173370.23	Геодезический метод, 0.10	-
1074	492173.77	2173405.27	Геодезический метод, 0.10	-
1075	492169.07	2173416.22	Геодезический метод, 0.10	-
1076	492159.73	2173436.72	Геодезический метод, 0.10	-
1077	492170.12	2173438.85	Геодезический метод, 0.10	-
1078	492170.40	2173437.89	Геодезический метод, 0.10	-
1079	492174.28	2173439.48	Геодезический метод, 0.10	-
1080	492175.21	2173436.56	Геодезический метод, 0.10	-
1081	492177.28	2173437.15	Геодезический метод, 0.10	-
1082	492177.77	2173435.89	Геодезический метод, 0.10	-
1083	492181.77	2173437.04	Геодезический метод, 0.10	-
1084	492188.24	2173423.18	Геодезический метод, 0.10	-
1085	492190.85	2173414.28	Геодезический метод, 0.10	-
1086	492190.42	2173414.14	Геодезический метод, 0.10	-
1087	492191.39	2173410.62	Геодезический метод, 0.10	-
1088	492200.44	2173413.33	Геодезический метод, 0.10	-
1089	492211.37	2173418.82	Геодезический метод, 0.10	-
1090	492207.59	2173430.79	Геодезический метод, 0.10	-
1091	492158.34	2173548.93	Геодезический метод, 0.10	-
1092	492157.56	2173555.92	Геодезический метод, 0.10	-



**ОПИСАНИЕ МЕСТОПОЛОЖЕНИЯ ГРАНИЦ****Границы города Московской области Химки**

(наименование объекта)

**Сведения о местоположении границ объекта**

1093	492259.98	2173529.17	Геодезический метод, 0.10	-
1094	492424.30	2173486.26	Геодезический метод, 0.10	-
1095	492425.78	2173492.08	Геодезический метод, 0.10	-
1096	492469.28	2173482.18	Геодезический метод, 0.10	-
1097	492482.49	2173480.49	Геодезический метод, 0.10	-
1098	492532.74	2173509.85	Геодезический метод, 0.10	-
1099	492536.31	2173512.17	Геодезический метод, 0.10	-
1100	492545.46	2173522.53	Геодезический метод, 0.10	-
1101	492555.14	2173534.20	Геодезический метод, 0.10	-
1102	492563.99	2173544.42	Геодезический метод, 0.10	-
1103	492578.52	2173564.40	Геодезический метод, 0.10	-
1104	492610.91	2173607.34	Геодезический метод, 0.10	-
1105	492641.45	2173628.16	Геодезический метод, 0.10	-
1106	492715.56	2173650.59	Геодезический метод, 0.10	-
1107	492737.00	2173658.65	Геодезический метод, 0.10	-
1108	492752.92	2173664.63	Геодезический метод, 0.10	-
1109	492753.28	2173670.10	Геодезический метод, 0.10	-
1110	492751.31	2173673.42	Геодезический метод, 0.10	-
1111	492769.80	2173666.20	Геодезический метод, 0.10	-
1112	492771.79	2173673.21	Геодезический метод, 0.10	-
1113	492807.89	2173676.90	Геодезический метод, 0.10	-
348	492860.53	2173671.99	Геодезический метод, 0.10	-
1114	492494.41	2177607.15	Геодезический метод, 0.10	-
1115	492481.35	2177617.59	Геодезический метод, 0.10	-
1116	492306.37	2177771.41	Геодезический метод, 0.10	-
1117	492056.45	2177991.07	Геодезический метод, 0.10	-
1118	491926.19	2177836.29	Геодезический метод, 0.10	-
1119	491927.40	2177804.59	Геодезический метод, 0.10	-
1120	491930.11	2177733.47	Геодезический метод, 0.10	-
1121	491928.15	2177711.60	Геодезический метод, 0.10	-
1122	491912.61	2177642.68	Геодезический метод, 0.10	-
1123	491953.34	2177640.32	Геодезический метод, 0.10	-
1124	491935.27	2177576.58	Геодезический метод, 0.10	-
1125	491890.96	2177590.25	Геодезический метод, 0.10	-
1126	491860.17	2177597.77	Геодезический метод, 0.10	-
1127	491810.49	2177596.62	Геодезический метод, 0.10	-
1128	491617.76	2177578.33	Геодезический метод, 0.10	-
1129	491617.20	2177575.93	Геодезический метод, 0.10	-
1130	491634.89	2177499.66	Геодезический метод, 0.10	-
1131	491635.60	2177496.30	Геодезический метод, 0.10	-
1132	491634.59	2177492.29	Геодезический метод, 0.10	-

**ОПИСАНИЕ МЕСТОПОЛОЖЕНИЯ ГРАНИЦ****Границы города Московской области Химки**

(наименование объекта)

**Сведения о местоположении границ объекта**

1133	491638.51	2177479.29	Геодезический метод, 0.10	-
1134	491655.77	2177410.82	Геодезический метод, 0.10	-
1135	491663.09	2177397.56	Геодезический метод, 0.10	-
1136	491666.79	2177389.77	Геодезический метод, 0.10	-
1137	491673.60	2177379.89	Геодезический метод, 0.10	-
1138	491675.85	2177379.13	Геодезический метод, 0.10	-
1139	491680.15	2177376.87	Геодезический метод, 0.10	-
1140	491689.32	2177372.66	Геодезический метод, 0.10	-
1141	491696.29	2177369.62	Геодезический метод, 0.10	-
1142	491700.83	2177367.52	Геодезический метод, 0.10	-
1143	491705.94	2177363.52	Геодезический метод, 0.10	-
1144	491710.97	2177359.40	Геодезический метод, 0.10	-
1145	491715.10	2177356.36	Геодезический метод, 0.10	-
1146	491748.49	2177359.24	Геодезический метод, 0.10	-
1147	491750.46	2177334.56	Геодезический метод, 0.10	-
1148	491730.55	2177314.11	Геодезический метод, 0.10	-
1149	491865.45	2177234.09	Геодезический метод, 0.10	-
1150	491883.59	2177262.12	Геодезический метод, 0.10	-
1151	491884.62	2177261.92	Геодезический метод, 0.10	-
1152	491888.29	2177268.68	Геодезический метод, 0.10	-
1153	491887.50	2177269.11	Геодезический метод, 0.10	-
1154	491904.69	2177296.18	Геодезический метод, 0.10	-
1155	491905.80	2177295.45	Геодезический метод, 0.10	-
1156	491915.29	2177309.95	Геодезический метод, 0.10	-
1157	491958.39	2177376.53	Геодезический метод, 0.10	-
1158	491968.13	2177390.84	Геодезический метод, 0.10	-
1159	491969.64	2177392.76	Геодезический метод, 0.10	-
1160	491971.92	2177397.08	Геодезический метод, 0.10	-
1161	491985.19	2177420.74	Геодезический метод, 0.10	-
1162	491987.98	2177424.84	Геодезический метод, 0.10	-
1163	491992.87	2177430.49	Геодезический метод, 0.10	-
1164	491997.16	2177436.65	Геодезический метод, 0.10	-
1165	491999.74	2177440.88	Геодезический метод, 0.10	-
1166	492001.16	2177442.87	Геодезический метод, 0.10	-
1167	492006.28	2177451.51	Геодезический метод, 0.10	-
1168	492020.68	2177474.57	Геодезический метод, 0.10	-
1169	492026.55	2177485.32	Геодезический метод, 0.10	-
1170	492037.67	2177501.76	Геодезический метод, 0.10	-
1171	492036.37	2177506.32	Геодезический метод, 0.10	-
1172	492023.63	2177530.49	Геодезический метод, 0.10	-
1173	492017.53	2177541.40	Геодезический метод, 0.10	-

**ОПИСАНИЕ МЕСТОПОЛОЖЕНИЯ ГРАНИЦ****Границы города Московской области Химки**

(наименование объекта)

**Сведения о местоположении границ объекта**

1174	492001.06	2177565.94	Геодезический метод, 0.10	-
1175	491999.14	2177567.41	Геодезический метод, 0.10	-
1176	491992.31	2177570.34	Геодезический метод, 0.10	-
1177	491982.50	2177571.20	Геодезический метод, 0.10	-
1178	491991.01	2177638.14	Геодезический метод, 0.10	-
1179	492023.55	2177633.09	Геодезический метод, 0.10	-
1180	492037.13	2177643.59	Геодезический метод, 0.10	-
1181	492217.92	2177487.53	Геодезический метод, 0.10	-
1182	492229.33	2177477.68	Геодезический метод, 0.10	-
1183	492254.45	2177550.50	Геодезический метод, 0.10	-
1184	492295.62	2177553.92	Геодезический метод, 0.10	-
1185	492463.15	2177542.86	Геодезический метод, 0.10	-
1186	492468.29	2177542.53	Геодезический метод, 0.10	-
1114	492494.41	2177607.15	Геодезический метод, 0.10	-
1187	492685.78	2177818.25	Геодезический метод, 0.10	-
1188	492651.35	2177846.32	Геодезический метод, 0.10	-
1189	492625.91	2177815.52	Геодезический метод, 0.10	-
1190	492614.96	2177806.52	Геодезический метод, 0.10	-
1191	492582.26	2177793.20	Геодезический метод, 0.10	-
1192	492547.93	2177793.55	Геодезический метод, 0.10	-
1193	492514.81	2177812.94	Геодезический метод, 0.10	-
1194	492496.78	2177835.04	Геодезический метод, 0.10	-
1195	492483.37	2177865.51	Геодезический метод, 0.10	-
1196	492458.73	2177918.70	Геодезический метод, 0.10	-
1197	492433.43	2177981.07	Геодезический метод, 0.10	-
1198	492429.68	2177990.73	Геодезический метод, 0.10	-
1199	492422.44	2178006.85	Геодезический метод, 0.10	-
1200	492425.53	2178015.17	Геодезический метод, 0.10	-
1201	492436.59	2178021.41	Геодезический метод, 0.10	-
1202	492371.41	2178074.60	Геодезический метод, 0.10	-
1203	492332.40	2178106.36	Геодезический метод, 0.10	-
1204	492214.53	2178202.50	Геодезический метод, 0.10	-
1205	492203.72	2178211.31	Геодезический метод, 0.10	-
1206	492159.56	2178147.69	Геодезический метод, 0.10	-
1207	492155.88	2178145.49	Геодезический метод, 0.10	-
1208	492151.49	2178145.98	Геодезический метод, 0.10	-
1209	492142.37	2178149.44	Геодезический метод, 0.10	-
1210	492126.36	2178125.22	Геодезический метод, 0.10	-
1211	492148.58	2178107.07	Геодезический метод, 0.10	-
1212	492065.18	2178002.00	Геодезический метод, 0.10	-
1213	492315.60	2177781.93	Геодезический метод, 0.10	-

**ОПИСАНИЕ МЕСТОПОЛОЖЕНИЯ ГРАНИЦ****Границы города Московской области Химки**

(наименование объекта)

**Сведения о местоположении границ объекта**

1214	492422.78	2177915.69	Геодезический метод, 0.10	-
1215	492441.54	2177870.01	Геодезический метод, 0.10	-
1216	492457.22	2177833.52	Геодезический метод, 0.10	-
1217	492473.19	2177793.86	Геодезический метод, 0.10	-
1218	492514.68	2177759.10	Геодезический метод, 0.10	-
1219	492570.70	2177749.23	Геодезический метод, 0.10	-
1220	492626.38	2177762.53	Геодезический метод, 0.10	-
1221	492656.14	2177779.30	Геодезический метод, 0.10	-
1187	492685.78	2177818.25	Геодезический метод, 0.10	-
1222	492820.49	2175094.40	Геодезический метод, 0.10	-
1223	492812.99	2175107.07	Геодезический метод, 0.10	-
1224	492822.13	2175111.63	Геодезический метод, 0.10	-
1225	492825.14	2175113.80	Геодезический метод, 0.10	-
1226	492822.97	2175114.95	Геодезический метод, 0.10	-
1227	492808.51	2175153.24	Геодезический метод, 0.10	-
1228	492772.21	2175273.67	Геодезический метод, 0.10	-
1229	492688.96	2175302.60	Геодезический метод, 0.10	-
1230	492655.04	2175245.35	Геодезический метод, 0.10	-
1231	492625.79	2175186.52	Геодезический метод, 0.10	-
1232	492518.71	2175246.08	Геодезический метод, 0.10	-
1233	492435.78	2175270.99	Геодезический метод, 0.10	-
1234	492403.54	2175294.45	Геодезический метод, 0.10	-
1235	492385.29	2175269.25	Геодезический метод, 0.10	-
1236	492403.97	2175253.93	Геодезический метод, 0.10	-
1237	492384.72	2175222.93	Геодезический метод, 0.10	-
1238	492505.33	2175133.94	Геодезический метод, 0.10	-
1239	492676.60	2175014.10	Геодезический метод, 0.10	-
1222	492820.49	2175094.40	Геодезический метод, 0.10	-
1240	491537.81	2177983.09	Геодезический метод, 0.10	-
1241	491538.87	2177985.40	Геодезический метод, 0.10	-
1242	491541.88	2178010.36	Геодезический метод, 0.10	-
1243	491542.58	2178010.40	Геодезический метод, 0.10	-
1244	491544.61	2178015.00	Геодезический метод, 0.10	-
1245	491545.13	2178017.47	Геодезический метод, 0.10	-
1246	491546.36	2178039.99	Геодезический метод, 0.10	-
1247	491544.23	2178040.38	Геодезический метод, 0.10	-
1248	491543.09	2178042.34	Геодезический метод, 0.10	-
1249	491501.06	2178044.59	Геодезический метод, 0.10	-
1250	491494.20	2178044.95	Геодезический метод, 0.10	-
1251	491493.79	2178049.88	Геодезический метод, 0.10	-
1252	491450.86	2178048.94	Геодезический метод, 0.10	-

**ОПИСАНИЕ МЕСТОПОЛОЖЕНИЯ ГРАНИЦ****Границы города Московской области Химки**

(наименование объекта)

**Сведения о местоположении границ объекта**

1253	491449.03	2177984.02	Геодезический метод, 0.10	-
1254	491450.62	2177982.24	Геодезический метод, 0.10	-
1255	491452.97	2177981.60	Геодезический метод, 0.10	-
1256	491452.74	2177979.00	Геодезический метод, 0.10	-
1257	491455.11	2177978.92	Геодезический метод, 0.10	-
1258	491455.33	2177981.35	Геодезический метод, 0.10	-
1259	491488.07	2177982.04	Геодезический метод, 0.10	-
1240	491537.81	2177983.09	Геодезический метод, 0.10	-
1260	490921.70	2177728.45	Геодезический метод, 0.10	-
1261	490927.38	2177774.72	Геодезический метод, 0.10	-
1262	490925.84	2177824.42	Геодезический метод, 0.10	-
1263	490946.05	2177824.19	Геодезический метод, 0.10	-
1264	490947.59	2177831.08	Геодезический метод, 0.10	-
1265	490948.26	2177860.31	Геодезический метод, 0.10	-
1266	490941.82	2177868.79	Геодезический метод, 0.10	-
1267	490930.91	2177882.98	Геодезический метод, 0.10	-
1268	490905.06	2177729.54	Геодезический метод, 0.10	-
1260	490921.70	2177728.45	Геодезический метод, 0.10	-
<b>Контур № 3</b>				
1269	488078.88	2182198.56	Геодезический метод, 0.10	-
1270	487986.86	2182477.05	Геодезический метод, 0.10	-
1271	487840.96	2182918.06	Геодезический метод, 0.10	-
1272	487962.77	2183058.22	Геодезический метод, 0.10	-
1273	488181.14	2183039.37	Геодезический метод, 0.10	-
1274	488329.66	2182934.19	Геодезический метод, 0.10	-
1275	488361.82	2182888.96	Геодезический метод, 0.10	-
1276	488386.68	2182884.86	Геодезический метод, 0.10	-
1277	488452.65	2182990.95	Геодезический метод, 0.10	-
1278	488499.62	2183016.50	Геодезический метод, 0.10	-
1279	488497.90	2183022.38	Геодезический метод, 0.10	-
1280	488487.93	2183023.88	Геодезический метод, 0.10	-
1281	488484.56	2183021.33	Геодезический метод, 0.10	-
1282	488481.23	2183029.59	Геодезический метод, 0.10	-
1283	488477.03	2183040.05	Геодезический метод, 0.10	-
1284	488323.47	2183037.09	Геодезический метод, 0.10	-
1285	488157.38	2183140.16	Геодезический метод, 0.10	-
1286	488142.66	2183142.05	Геодезический метод, 0.10	-
1287	488128.12	2183143.92	Геодезический метод, 0.10	-
1288	488080.35	2183150.05	Геодезический метод, 0.10	-
1289	487985.49	2183162.22	Геодезический метод, 0.10	-

**ОПИСАНИЕ МЕСТОПОЛОЖЕНИЯ ГРАНИЦ****Границы города Московской области Химки**

(наименование объекта)

**Сведения о местоположении границ объекта**

1290	487918.80	2183170.79	Геодезический метод, 0.10	-
1291	487913.35	2183171.49	Геодезический метод, 0.10	-
1292	487906.82	2183175.88	Геодезический метод, 0.10	-
1293	487898.54	2183181.45	Геодезический метод, 0.10	-
1294	487796.42	2183250.21	Геодезический метод, 0.10	-
1295	487756.16	2183239.11	Геодезический метод, 0.10	-
1296	487735.64	2183314.73	Геодезический метод, 0.10	-
1297	487718.96	2183372.23	Геодезический метод, 0.10	-
1298	487659.72	2183560.85	Геодезический метод, 0.10	-
1299	487737.00	2183677.24	Геодезический метод, 0.10	-
1300	487833.19	2183829.03	Геодезический метод, 0.10	-
1301	487835.43	2183825.58	Геодезический метод, 0.10	-
1302	487923.83	2183688.28	Геодезический метод, 0.10	-
1303	487982.78	2183598.27	Геодезический метод, 0.10	-
1304	488158.04	2183734.59	Геодезический метод, 0.10	-
1305	488155.75	2183739.43	Геодезический метод, 0.10	-
1306	488157.99	2183741.19	Геодезический метод, 0.10	-
1307	488169.21	2183751.90	Геодезический метод, 0.10	-
1308	488151.56	2183762.23	Геодезический метод, 0.10	-
1309	488178.56	2183803.12	Геодезический метод, 0.10	-
1310	488178.68	2183803.03	Геодезический метод, 0.10	-
1311	488203.43	2183786.49	Геодезический метод, 0.10	-
1312	488231.30	2183828.41	Геодезический метод, 0.10	-
1313	488253.60	2183813.29	Геодезический метод, 0.10	-
1314	488256.80	2183815.55	Геодезический метод, 0.10	-
1315	488259.33	2183817.36	Геодезический метод, 0.10	-
1316	488255.17	2183820.21	Геодезический метод, 0.10	-
1317	488253.64	2183818.30	Геодезический метод, 0.10	-
1318	488205.70	2183849.59	Геодезический метод, 0.10	-
1319	488132.67	2183896.52	Геодезический метод, 0.10	-
1320	488028.17	2183966.30	Геодезический метод, 0.10	-
1321	488021.05	2183956.16	Геодезический метод, 0.10	-
1322	487974.29	2183880.88	Геодезический метод, 0.10	-
1323	487987.15	2183870.48	Геодезический метод, 0.10	-
1324	487999.47	2183861.73	Геодезический метод, 0.10	-
1325	488024.91	2183844.92	Геодезический метод, 0.10	-
1326	488050.08	2183827.60	Геодезический метод, 0.10	-
1327	488075.18	2183810.48	Геодезический метод, 0.10	-
1328	488152.70	2183760.75	Геодезический метод, 0.10	-
1329	488150.88	2183757.96	Геодезический метод, 0.10	-
1330	488097.21	2183792.16	Геодезический метод, 0.10	-

**ОПИСАНИЕ МЕСТОПОЛОЖЕНИЯ ГРАНИЦ****Границы города Московской области Химки**

(наименование объекта)

**Сведения о местоположении границ объекта**

1331	487972.16	2183877.49	Геодезический метод, 0.10	-
1332	487950.00	2183844.17	Геодезический метод, 0.10	-
1333	487948.04	2183836.63	Геодезический метод, 0.10	-
1334	487971.47	2183873.33	Геодезический метод, 0.10	-
1335	487996.06	2183855.63	Геодезический метод, 0.10	-
1336	487970.13	2183813.93	Геодезический метод, 0.10	-
1337	487943.97	2183774.32	Геодезический метод, 0.10	-
1338	487934.49	2183782.18	Геодезический метод, 0.10	-
1339	487933.08	2183775.27	Геодезический метод, 0.10	-
1340	487981.52	2183740.83	Геодезический метод, 0.10	-
1341	488033.38	2183746.19	Геодезический метод, 0.10	-
1342	488043.02	2183760.74	Геодезический метод, 0.10	-
1343	488040.35	2183768.38	Геодезический метод, 0.10	-
1344	488045.27	2183764.84	Геодезический метод, 0.10	-
1345	488072.40	2183805.60	Геодезический метод, 0.10	-
1346	488097.62	2183789.63	Геодезический метод, 0.10	-
1347	488097.77	2183789.87	Геодезический метод, 0.10	-
1348	488123.29	2183773.55	Геодезический метод, 0.10	-
1349	488147.70	2183756.46	Геодезический метод, 0.10	-
1350	488126.96	2183726.79	Геодезический метод, 0.10	-
1351	488117.57	2183713.37	Геодезический метод, 0.10	-
1352	488107.02	2183721.38	Геодезический метод, 0.10	-
1353	488106.69	2183721.62	Геодезический метод, 0.10	-
1354	488077.73	2183678.47	Геодезический метод, 0.10	-
1355	488076.65	2183674.65	Геодезический метод, 0.10	-
1356	488072.85	2183669.03	Геодезический метод, 0.10	-
1357	488065.55	2183668.29	Геодезический метод, 0.10	-
1358	488034.79	2183689.79	Геодезический метод, 0.10	-
1359	488038.85	2183695.01	Геодезический метод, 0.10	-
1360	488038.01	2183695.75	Геодезический метод, 0.10	-
1361	488011.61	2183713.24	Геодезический метод, 0.10	-
1362	488011.27	2183712.57	Геодезический метод, 0.10	-
1363	487991.34	2183673.60	Геодезический метод, 0.10	-
1364	487990.00	2183670.15	Геодезический метод, 0.10	-
1365	487957.82	2183688.63	Геодезический метод, 0.10	-
1366	487933.49	2183705.15	Геодезический метод, 0.10	-
1367	487908.60	2183721.90	Геодезический метод, 0.10	-
1368	487918.34	2183782.33	Геодезический метод, 0.10	-
1369	487915.80	2183786.75	Геодезический метод, 0.10	-
1370	487915.14	2183787.89	Геодезический метод, 0.10	-
1371	487915.09	2183792.12	Геодезический метод, 0.10	-

**ОПИСАНИЕ МЕСТОПОЛОЖЕНИЯ ГРАНИЦ****Границы города Московской области Химки**

(наименование объекта)

**Сведения о местоположении границ объекта**

1372	487916.64	2183797.74	Геодезический метод, 0.10	-
1373	487954.65	2183855.30	Геодезический метод, 0.10	-
1374	487965.85	2183870.53	Геодезический метод, 0.10	-
1375	487969.92	2183881.38	Геодезический метод, 0.10	-
1376	488016.78	2183956.97	Геодезический метод, 0.10	-
1377	488016.38	2183962.11	Геодезический метод, 0.10	-
1378	488006.99	2183967.30	Геодезический метод, 0.10	-
1379	487996.93	2183970.78	Геодезический метод, 0.10	-
1380	487996.21	2183975.12	Геодезический метод, 0.10	-
1381	487934.08	2183992.42	Геодезический метод, 0.10	-
1382	487932.69	2183994.86	Геодезический метод, 0.10	-
1383	487934.71	2184002.37	Геодезический метод, 0.10	-
1384	487899.67	2184011.58	Геодезический метод, 0.10	-
1385	487893.57	2184012.92	Геодезический метод, 0.10	-
1386	487857.29	2184019.41	Геодезический метод, 0.10	-
1387	487853.08	2184020.45	Геодезический метод, 0.10	-
1388	487849.84	2184021.71	Геодезический метод, 0.10	-
1389	487847.41	2184022.92	Геодезический метод, 0.10	-
1390	487845.28	2184024.22	Геодезический метод, 0.10	-
1391	487835.19	2184030.90	Геодезический метод, 0.10	-
1392	487828.35	2184029.25	Геодезический метод, 0.10	-
1393	487830.73	2184019.89	Геодезический метод, 0.10	-
1394	487830.50	2184018.35	Геодезический метод, 0.10	-
1395	487825.49	2184010.24	Геодезический метод, 0.10	-
1396	487822.69	2184006.62	Геодезический метод, 0.10	-
1397	487812.30	2183995.74	Геодезический метод, 0.10	-
1398	487808.72	2183992.70	Геодезический метод, 0.10	-
1399	487785.38	2183976.88	Геодезический метод, 0.10	-
1400	487783.13	2183980.20	Геодезический метод, 0.10	-
1401	487806.53	2183996.06	Геодезический метод, 0.10	-
1402	487809.40	2183998.49	Геодезический метод, 0.10	-
1403	487819.79	2184009.37	Геодезический метод, 0.10	-
1404	487822.10	2184012.36	Геодезический метод, 0.10	-
1405	487823.75	2184014.92	Геодезический метод, 0.10	-
1406	487826.65	2184019.73	Геодезический метод, 0.10	-
1407	487811.04	2184080.97	Геодезический метод, 0.10	-
1408	487804.96	2184094.98	Геодезический метод, 0.10	-
1409	487795.14	2184110.34	Геодезический метод, 0.10	-
1410	487795.72	2184113.08	Геодезический метод, 0.10	-
1411	487805.25	2184119.77	Геодезический метод, 0.10	-
1412	487812.07	2184126.72	Геодезический метод, 0.10	-



**ОПИСАНИЕ МЕСТОПОЛОЖЕНИЯ ГРАНИЦ****Границы города Московской области Химки**

(наименование объекта)

**Сведения о местоположении границ объекта**

1413	487831.39	2184150.88	Геодезический метод, 0.10	-
1414	487845.97	2184170.79	Геодезический метод, 0.10	-
1415	487838.26	2184174.77	Геодезический метод, 0.10	-
1416	487800.71	2184183.60	Геодезический метод, 0.10	-
1417	487758.01	2184193.59	Геодезический метод, 0.10	-
1418	487754.16	2184194.28	Геодезический метод, 0.10	-
1419	487745.01	2184222.11	Геодезический метод, 0.10	-
1420	487738.55	2184241.82	Геодезический метод, 0.10	-
1421	487720.05	2184213.77	Геодезический метод, 0.10	-
1422	487719.07	2184211.10	Геодезический метод, 0.10	-
1423	487715.86	2184212.25	Геодезический метод, 0.10	-
1424	487711.23	2184215.64	Геодезический метод, 0.10	-
1425	487708.28	2184220.03	Геодезический метод, 0.10	-
1426	487706.84	2184226.49	Геодезический метод, 0.10	-
1427	487706.83	2184242.10	Геодезический метод, 0.10	-
1428	487706.86	2184244.16	Геодезический метод, 0.10	-
1429	487706.92	2184248.70	Геодезический метод, 0.10	-
1430	487707.07	2184256.39	Геодезический метод, 0.10	-
1431	487715.50	2184327.31	Геодезический метод, 0.10	-
1432	487722.20	2184361.39	Геодезический метод, 0.10	-
1433	487727.19	2184376.87	Геодезический метод, 0.10	-
1434	487728.27	2184386.11	Геодезический метод, 0.10	-
1435	487724.97	2184456.14	Геодезический метод, 0.10	-
1436	487764.13	2184684.40	Геодезический метод, 0.10	-
1437	487760.25	2184690.42	Геодезический метод, 0.10	-
1438	487760.25	2184695.31	Геодезический метод, 0.10	-
1439	487745.86	2184707.79	Геодезический метод, 0.10	-
1440	487748.78	2184838.13	Геодезический метод, 0.10	-
1441	487734.22	2184736.48	Геодезический метод, 0.10	-
1442	487734.80	2184734.20	Геодезический метод, 0.10	-
1443	487734.68	2184731.68	Геодезический метод, 0.10	-
1444	487643.90	2184207.32	Геодезический метод, 0.10	-
1445	487480.11	2184223.91	Геодезический метод, 0.10	-
1446	487431.09	2184228.74	Геодезический метод, 0.10	-
1447	487322.18	2184239.91	Геодезический метод, 0.10	-
1448	487307.88	2184241.43	Геодезический метод, 0.10	-
1449	487269.45	2184246.06	Геодезический метод, 0.10	-
1450	487267.69	2184247.91	Геодезический метод, 0.10	-
1451	487159.53	2184536.21	Геодезический метод, 0.10	-
1452	487158.44	2184538.58	Геодезический метод, 0.10	-
1453	487155.57	2184542.65	Геодезический метод, 0.10	-

**ОПИСАНИЕ МЕСТОПОЛОЖЕНИЯ ГРАНИЦ****Границы города Московской области Химки**

(наименование объекта)

**Сведения о местоположении границ объекта**

1454	487038.25	2184676.17	Геодезический метод, 0.10	-
1455	487036.72	2184679.67	Геодезический метод, 0.10	-
1456	487018.28	2184700.76	Геодезический метод, 0.10	-
1457	487005.31	2184693.04	Геодезический метод, 0.10	-
1458	486959.66	2184715.82	Геодезический метод, 0.10	-
1459	486058.04	2185044.82	Геодезический метод, 0.10	-
1460	486052.80	2185041.55	Геодезический метод, 0.10	-
1461	485955.99	2184980.93	Геодезический метод, 0.10	-
1462	485948.16	2184976.03	Геодезический метод, 0.10	-
1463	485663.35	2184767.38	Геодезический метод, 0.10	-
1464	485541.25	2184716.34	Геодезический метод, 0.10	-
1465	485533.46	2184717.98	Геодезический метод, 0.10	-
1466	485528.11	2184727.96	Геодезический метод, 0.10	-
1467	485525.41	2184728.64	Геодезический метод, 0.10	-
1468	485521.47	2184735.49	Геодезический метод, 0.10	-
1469	485521.97	2184735.85	Геодезический метод, 0.10	-
1470	485517.81	2184742.66	Геодезический метод, 0.10	-
1471	485517.01	2184742.37	Геодезический метод, 0.10	-
1472	485514.48	2184743.07	Геодезический метод, 0.10	-
1473	485503.19	2184737.99	Геодезический метод, 0.10	-
1474	485500.75	2184737.42	Геодезический метод, 0.10	-
1475	485498.49	2184738.44	Геодезический метод, 0.10	-
1476	485476.29	2184770.64	Геодезический метод, 0.10	-
1477	485462.66	2184791.30	Геодезический метод, 0.10	-
1478	485459.10	2184800.53	Геодезический метод, 0.10	-
1479	485458.74	2184803.14	Геодезический метод, 0.10	-
1480	485453.11	2184801.60	Геодезический метод, 0.10	-
1481	485451.32	2184805.11	Геодезический метод, 0.10	-
1482	485268.22	2185065.50	Геодезический метод, 0.10	-
1483	485268.78	2185067.93	Геодезический метод, 0.10	-
1484	485253.27	2185089.37	Геодезический метод, 0.10	-
1485	485250.96	2185089.96	Геодезический метод, 0.10	-
1486	485207.02	2185123.98	Геодезический метод, 0.10	-
1487	485126.63	2185180.15	Геодезический метод, 0.10	-
1488	485114.95	2185194.36	Геодезический метод, 0.10	-
1489	485112.48	2185198.20	Геодезический метод, 0.10	-
1490	485106.65	2185233.25	Геодезический метод, 0.10	-
1491	485188.68	2185374.58	Геодезический метод, 0.10	-
1492	485206.49	2185407.08	Геодезический метод, 0.10	-
1493	485255.07	2185485.66	Геодезический метод, 0.10	-
1494	485277.94	2185504.06	Геодезический метод, 0.10	-

**ОПИСАНИЕ МЕСТОПОЛОЖЕНИЯ ГРАНИЦ****Границы города Московской области Химки**

(наименование объекта)

**Сведения о местоположении границ объекта**

1495	485280.60	2185507.94	Геодезический метод, 0.10	-
1496	485328.89	2185542.21	Геодезический метод, 0.10	-
1497	485342.38	2185523.57	Геодезический метод, 0.10	-
1498	485349.94	2185528.76	Геодезический метод, 0.10	-
1499	485395.66	2185463.24	Геодезический метод, 0.10	-
1500	485398.19	2185464.30	Геодезический метод, 0.10	-
1501	485403.38	2185457.75	Геодезический метод, 0.10	-
1502	485420.23	2185453.41	Геодезический метод, 0.10	-
1503	485422.75	2185455.49	Геодезический метод, 0.10	-
1504	485454.21	2185408.50	Геодезический метод, 0.10	-
1505	485462.16	2185403.27	Геодезический метод, 0.10	-
1506	485505.43	2185431.87	Геодезический метод, 0.10	-
1507	485512.68	2185436.65	Геодезический метод, 0.10	-
1508	485567.41	2185472.84	Геодезический метод, 0.10	-
1509	485561.72	2185491.92	Геодезический метод, 0.10	-
1510	485564.13	2185493.62	Геодезический метод, 0.10	-
1511	485563.65	2185494.33	Геодезический метод, 0.10	-
1512	485571.61	2185499.70	Геодезический метод, 0.10	-
1513	485699.01	2185582.68	Геодезический метод, 0.10	-
1514	485815.18	2185419.28	Геодезический метод, 0.10	-
1515	485831.19	2185427.26	Геодезический метод, 0.10	-
1516	485848.98	2185435.88	Геодезический метод, 0.10	-
1517	485855.46	2185439.11	Геодезический метод, 0.10	-
1518	485874.13	2185448.15	Геодезический метод, 0.10	-
1519	485876.67	2185445.02	Геодезический метод, 0.10	-
1520	485879.08	2185440.69	Геодезический метод, 0.10	-
1521	485925.40	2185356.49	Геодезический метод, 0.10	-
1522	485946.98	2185369.94	Геодезический метод, 0.10	-
1523	485946.87	2185370.22	Геодезический метод, 0.10	-
1524	485942.80	2185379.64	Геодезический метод, 0.10	-
1525	485937.53	2185391.33	Геодезический метод, 0.10	-
1526	485930.46	2185407.10	Геодезический метод, 0.10	-
1527	485923.70	2185421.63	Геодезический метод, 0.10	-
1528	485914.95	2185436.44	Геодезический метод, 0.10	-
1529	485906.40	2185450.56	Геодезический метод, 0.10	-
1530	485913.05	2185455.01	Геодезический метод, 0.10	-
1531	485913.95	2185454.66	Геодезический метод, 0.10	-
1532	485915.58	2185457.58	Геодезический метод, 0.10	-
1533	485928.78	2185463.62	Геодезический метод, 0.10	-
1534	485926.88	2185467.78	Геодезический метод, 0.10	-
1535	485935.10	2185471.55	Геодезический метод, 0.10	-

**ОПИСАНИЕ МЕСТОПОЛОЖЕНИЯ ГРАНИЦ****Границы города Московской области Химки**

(наименование объекта)

**Сведения о местоположении границ объекта**

1536	485931.65	2185478.72	Геодезический метод, 0.10	-
1537	485927.87	2185476.90	Геодезический метод, 0.10	-
1538	485923.01	2185486.97	Геодезический метод, 0.10	-
1539	485917.68	2185484.39	Геодезический метод, 0.10	-
1540	485916.60	2185486.72	Геодезический метод, 0.10	-
1541	485914.05	2185485.55	Геодезический метод, 0.10	-
1542	485910.28	2185493.71	Геодезический метод, 0.10	-
1543	485902.52	2185490.12	Геодезический метод, 0.10	-
1544	485898.66	2185498.84	Геодезический метод, 0.10	-
1545	485887.73	2185499.03	Геодезический метод, 0.10	-
1546	485887.28	2185508.48	Геодезический метод, 0.10	-
1547	485886.30	2185509.16	Геодезический метод, 0.10	-
1548	485886.16	2185511.04	Геодезический метод, 0.10	-
1549	485887.05	2185511.89	Геодезический метод, 0.10	-
1550	485886.92	2185513.66	Геодезический метод, 0.10	-
1551	485887.05	2185518.82	Геодезический метод, 0.10	-
1552	485886.69	2185523.54	Геодезический метод, 0.10	-
1553	485886.03	2185527.14	Геодезический метод, 0.10	-
1554	485832.76	2185522.25	Геодезический метод, 0.10	-
1555	485819.66	2185549.63	Геодезический метод, 0.10	-
1556	485816.14	2185547.90	Геодезический метод, 0.10	-
1557	485799.24	2185580.25	Геодезический метод, 0.10	-
1558	485787.17	2185605.78	Геодезический метод, 0.10	-
1559	485775.49	2185627.92	Геодезический метод, 0.10	-
1560	485813.98	2185648.65	Геодезический метод, 0.10	-
1561	485814.10	2185648.41	Геодезический метод, 0.10	-
1562	485922.14	2185693.96	Геодезический метод, 0.10	-
1563	486208.55	2185739.47	Геодезический метод, 0.10	-
1564	486209.06	2185736.44	Геодезический метод, 0.10	-
1565	486224.17	2185739.35	Геодезический метод, 0.10	-
1566	486224.00	2185741.69	Геодезический метод, 0.10	-
1567	486231.72	2185742.97	Геодезический метод, 0.10	-
1568	486231.61	2185743.67	Геодезический метод, 0.10	-
1569	486234.55	2185744.16	Геодезический метод, 0.10	-
1570	486234.64	2185743.53	Геодезический метод, 0.10	-
1571	486249.94	2185746.03	Геодезический метод, 0.10	-
1572	486249.82	2185746.77	Геодезический метод, 0.10	-
1573	486252.74	2185747.25	Геодезический метод, 0.10	-
1574	486252.86	2185746.52	Геодезический метод, 0.10	-
1575	486487.03	2185783.80	Геодезический метод, 0.10	-
1576	486495.01	2185784.52	Геодезический метод, 0.10	-

**ОПИСАНИЕ МЕСТОПОЛОЖЕНИЯ ГРАНИЦ****Границы города Московской области Химки**

(наименование объекта)

**Сведения о местоположении границ объекта**

1577	486498.67	2185785.10	Геодезический метод, 0.10	-
1578	486498.38	2185786.88	Геодезический метод, 0.10	-
1579	486501.60	2185787.40	Геодезический метод, 0.10	-
1580	486501.89	2185785.61	Геодезический метод, 0.10	-
1581	486507.57	2185786.52	Геодезический метод, 0.10	-
1582	486507.24	2185788.62	Геодезический метод, 0.10	-
1583	486510.50	2185789.11	Геодезический метод, 0.10	-
1584	486510.82	2185787.04	Геодезический метод, 0.10	-
1585	486513.42	2185787.46	Геодезический метод, 0.10	-
1586	486512.90	2185790.72	Геодезический метод, 0.10	-
1587	486527.82	2185793.48	Геодезический метод, 0.10	-
1588	486562.27	2185798.37	Геодезический метод, 0.10	-
1589	486602.07	2185805.57	Геодезический метод, 0.10	-
1590	486661.93	2185813.71	Геодезический метод, 0.10	-
1591	486649.56	2185835.76	Геодезический метод, 0.10	-
1592	486648.71	2185835.39	Геодезический метод, 0.10	-
1593	486638.86	2185834.49	Геодезический метод, 0.10	-
1594	486630.26	2185837.13	Геодезический метод, 0.10	-
1595	486625.70	2185836.39	Геодезический метод, 0.10	-
1596	486634.02	2185849.20	Геодезический метод, 0.10	-
1597	486602.61	2185885.60	Геодезический метод, 0.10	-
1598	486603.71	2185893.79	Геодезический метод, 0.10	-
1599	486615.95	2185904.55	Геодезический метод, 0.10	-
1600	486580.18	2185987.56	Геодезический метод, 0.10	-
1601	486542.69	2186041.66	Геодезический метод, 0.10	-
1602	486509.61	2186063.64	Геодезический метод, 0.10	-
1603	486418.95	2186132.60	Геодезический метод, 0.10	-
1604	486384.32	2186153.61	Геодезический метод, 0.10	-
1605	486398.89	2186201.15	Геодезический метод, 0.10	-
1606	486040.31	2186249.94	Геодезический метод, 0.10	-
1607	486040.15	2186265.42	Геодезический метод, 0.10	-
1608	486011.81	2186273.66	Геодезический метод, 0.10	-
1609	485998.69	2186275.73	Геодезический метод, 0.10	-
1610	485998.67	2186275.36	Геодезический метод, 0.10	-
1611	485990.64	2186277.39	Геодезический метод, 0.10	-
1612	485979.24	2186281.05	Геодезический метод, 0.10	-
1613	485984.86	2186317.45	Геодезический метод, 0.10	-
1614	485986.00	2186323.77	Геодезический метод, 0.10	-
1615	485991.14	2186322.80	Геодезический метод, 0.10	-
1616	485991.81	2186326.55	Геодезический метод, 0.10	-
1617	485995.90	2186325.78	Геодезический метод, 0.10	-

**ОПИСАНИЕ МЕСТОПОЛОЖЕНИЯ ГРАНИЦ****Границы города Московской области Химки**

(наименование объекта)

**Сведения о местоположении границ объекта**

1618	485998.82	2186324.99	Геодезический метод, 0.10	-
1619	486000.72	2186324.95	Геодезический метод, 0.10	-
1620	485999.57	2186297.25	Геодезический метод, 0.10	-
1621	486003.29	2186312.84	Геодезический метод, 0.10	-
1622	486004.19	2186316.70	Геодезический метод, 0.10	-
1623	486006.60	2186326.96	Геодезический метод, 0.10	-
1624	486006.72	2186327.46	Геодезический метод, 0.10	-
1625	486000.06	2186327.85	Геодезический метод, 0.10	-
1626	486004.21	2186389.95	Геодезический метод, 0.10	-
1627	485909.34	2186415.00	Геодезический метод, 0.10	-
1628	485890.40	2186420.00	Геодезический метод, 0.10	-
1629	485866.84	2186425.70	Геодезический метод, 0.10	-
1630	485866.20	2186426.38	Геодезический метод, 0.10	-
1631	485832.92	2186435.16	Геодезический метод, 0.10	-
1632	485816.16	2186458.03	Геодезический метод, 0.10	-
1633	485828.31	2186466.94	Геодезический метод, 0.10	-
1634	485764.61	2186535.18	Геодезический метод, 0.10	-
1635	485759.68	2186531.23	Геодезический метод, 0.10	-
1636	485726.31	2186570.98	Геодезический метод, 0.10	-
1637	485729.49	2186572.90	Геодезический метод, 0.10	-
1638	485729.16	2186573.27	Геодезический метод, 0.10	-
1639	485723.47	2186579.38	Геодезический метод, 0.10	-
1640	485726.42	2186582.06	Геодезический метод, 0.10	-
1641	485865.37	2186708.46	Геодезический метод, 0.10	-
1642	485883.59	2186715.95	Геодезический метод, 0.10	-
1643	485888.95	2186718.16	Геодезический метод, 0.10	-
1644	485967.83	2186750.61	Геодезический метод, 0.10	-
1645	485970.87	2186751.86	Геодезический метод, 0.10	-
1646	485982.11	2186756.49	Геодезический метод, 0.10	-
1647	485986.87	2186758.45	Геодезический метод, 0.10	-
1648	485966.82	2186747.04	Геодезический метод, 0.10	-
1649	486011.34	2186726.57	Геодезический метод, 0.10	-
1650	486037.65	2186739.02	Геодезический метод, 0.10	-
1651	486118.22	2186709.93	Геодезический метод, 0.10	-
1652	486149.88	2186623.30	Геодезический метод, 0.10	-
1653	486176.38	2186650.66	Геодезический метод, 0.10	-
1654	486250.76	2186621.97	Геодезический метод, 0.10	-
1655	486296.19	2186621.02	Геодезический метод, 0.10	-
1656	486272.24	2186644.28	Геодезический метод, 0.10	-
1657	486282.68	2186655.04	Геодезический метод, 0.10	-
1658	486190.60	2186744.49	Геодезический метод, 0.10	-

**ОПИСАНИЕ МЕСТОПОЛОЖЕНИЯ ГРАНИЦ****Границы города Московской области Химки**

(наименование объекта)

**Сведения о местоположении границ объекта**

1659	486180.15	2186733.72	Геодезический метод, 0.10	-
1660	486100.09	2186811.47	Геодезический метод, 0.10	-
1661	486120.03	2186831.99	Геодезический метод, 0.10	-
1662	486124.49	2186836.56	Геодезический метод, 0.10	-
1663	486113.41	2186847.33	Геодезический метод, 0.10	-
1664	486104.67	2186855.81	Геодезический метод, 0.10	-
1665	486092.97	2186867.18	Геодезический метод, 0.10	-
1666	486085.14	2186862.75	Геодезический метод, 0.10	-
1667	486063.88	2186851.71	Геодезический метод, 0.10	-
1668	486048.64	2186843.17	Геодезический метод, 0.10	-
1669	486035.47	2186835.54	Геодезический метод, 0.10	-
1670	486020.94	2186826.80	Геодезический метод, 0.10	-
1671	486006.01	2186816.66	Геодезический метод, 0.10	-
1672	485988.10	2186804.03	Геодезический метод, 0.10	-
1673	485971.95	2186791.85	Геодезический метод, 0.10	-
1674	485958.65	2186781.41	Геодезический метод, 0.10	-
1675	485949.21	2186774.27	Геодезический метод, 0.10	-
1676	485937.66	2186765.99	Геодезический метод, 0.10	-
1677	485925.25	2186757.47	Геодезический метод, 0.10	-
1678	485913.14	2186749.88	Геодезический метод, 0.10	-
1679	485901.38	2186744.72	Геодезический метод, 0.10	-
1680	485886.70	2186738.95	Геодезический метод, 0.10	-
1681	485887.45	2186740.99	Геодезический метод, 0.10	-
1682	485886.35	2186744.78	Геодезический метод, 0.10	-
1683	485884.19	2186752.26	Геодезический метод, 0.10	-
1684	485857.13	2186745.40	Геодезический метод, 0.10	-
1685	485834.46	2186743.59	Геодезический метод, 0.10	-
1686	485818.66	2186739.89	Геодезический метод, 0.10	-
1687	485808.91	2186735.80	Геодезический метод, 0.10	-
1688	485800.09	2186732.13	Геодезический метод, 0.10	-
1689	485792.47	2186728.52	Геодезический метод, 0.10	-
1690	485782.01	2186721.45	Геодезический метод, 0.10	-
1691	485779.24	2186723.00	Геодезический метод, 0.10	-
1692	485751.11	2186698.81	Геодезический метод, 0.10	-
1693	485742.66	2186691.54	Геодезический метод, 0.10	-
1694	485733.75	2186683.88	Геодезический метод, 0.10	-
1695	485721.02	2186676.19	Геодезический метод, 0.10	-
1696	485710.29	2186669.70	Геодезический метод, 0.10	-
1697	485697.59	2186658.62	Геодезический метод, 0.10	-
1698	485695.97	2186657.21	Геодезический метод, 0.10	-
1699	485692.69	2186654.35	Геодезический метод, 0.10	-

**ОПИСАНИЕ МЕСТОПОЛОЖЕНИЯ ГРАНИЦ****Границы города Московской области Химки**

(наименование объекта)

**Сведения о местоположении границ объекта**

1700	485687.55	2186650.40	Геодезический метод, 0.10	-
1701	485682.01	2186646.14	Геодезический метод, 0.10	-
1702	485677.35	2186643.21	Геодезический метод, 0.10	-
1703	485668.70	2186638.33	Геодезический метод, 0.10	-
1704	485664.61	2186636.49	Геодезический метод, 0.10	-
1705	485662.53	2186632.94	Геодезический метод, 0.10	-
1706	485653.67	2186629.88	Геодезический метод, 0.10	-
1707	485650.68	2186626.72	Геодезический метод, 0.10	-
1708	485621.47	2186614.38	Геодезический метод, 0.10	-
1709	485606.11	2186603.54	Геодезический метод, 0.10	-
1710	485578.27	2186596.10	Геодезический метод, 0.10	-
1711	485562.59	2186592.00	Геодезический метод, 0.10	-
1712	485543.37	2186587.90	Геодезический метод, 0.10	-
1713	485532.00	2186585.48	Геодезический метод, 0.10	-
1714	485509.47	2186584.58	Геодезический метод, 0.10	-
1715	485482.84	2186583.03	Геодезический метод, 0.10	-
1716	485463.22	2186581.88	Геодезический метод, 0.10	-
1717	485426.38	2186583.49	Геодезический метод, 0.10	-
1718	485412.89	2186577.08	Геодезический метод, 0.10	-
1719	485391.32	2186570.63	Геодезический метод, 0.10	-
1720	485363.47	2186559.37	Геодезический метод, 0.10	-
1721	485331.24	2186559.31	Геодезический метод, 0.10	-
1722	485259.50	2186576.80	Геодезический метод, 0.10	-
1723	485255.59	2186572.15	Геодезический метод, 0.10	-
1724	485249.62	2186571.05	Геодезический метод, 0.10	-
1725	485212.72	2186543.47	Геодезический метод, 0.10	-
1726	484899.75	2186544.33	Геодезический метод, 0.10	-
1727	484971.24	2186567.08	Геодезический метод, 0.10	-
1728	484988.93	2186584.67	Геодезический метод, 0.10	-
1729	485074.67	2186601.98	Геодезический метод, 0.10	-
1730	485087.99	2186611.20	Геодезический метод, 0.10	-
1731	485083.94	2186610.56	Геодезический метод, 0.10	-
1732	485063.90	2186607.36	Геодезический метод, 0.10	-
1733	485031.92	2186604.50	Геодезический метод, 0.10	-
1734	484948.72	2186594.51	Геодезический метод, 0.10	-
1735	484896.05	2186587.97	Геодезический метод, 0.10	-
1736	484775.15	2186569.18	Геодезический метод, 0.10	-
1737	484672.79	2186548.81	Геодезический метод, 0.10	-
1738	484637.66	2186532.14	Геодезический метод, 0.10	-
1739	484627.61	2186525.22	Геодезический метод, 0.10	-
1740	484605.60	2186505.35	Геодезический метод, 0.10	-



**ОПИСАНИЕ МЕСТОПОЛОЖЕНИЯ ГРАНИЦ****Границы города Московской области Химки**

(наименование объекта)

**Сведения о местоположении границ объекта**

1741	484597.36	2186496.55	Геодезический метод, 0.10	-
1742	484563.55	2186458.61	Геодезический метод, 0.10	-
1743	484527.27	2186414.41	Геодезический метод, 0.10	-
1744	484521.98	2186425.85	Геодезический метод, 0.10	-
1745	484516.15	2186425.53	Геодезический метод, 0.10	-
1746	484503.49	2186421.56	Геодезический метод, 0.10	-
1747	484490.45	2186416.11	Геодезический метод, 0.10	-
1748	484479.00	2186409.36	Геодезический метод, 0.10	-
1749	484441.61	2186383.00	Геодезический метод, 0.10	-
1750	484432.18	2186375.14	Геодезический метод, 0.10	-
1751	484428.93	2186371.62	Геодезический метод, 0.10	-
1752	484417.82	2186356.62	Геодезический метод, 0.10	-
1753	484401.88	2186333.36	Геодезический метод, 0.10	-
1754	484390.98	2186302.01	Геодезический метод, 0.10	-
1755	484274.13	2186274.66	Геодезический метод, 0.10	-
1756	484248.90	2186263.02	Геодезический метод, 0.10	-
1757	484215.41	2186233.94	Геодезический метод, 0.10	-
1758	484193.31	2186187.06	Геодезический метод, 0.10	-
1759	484183.24	2186127.19	Геодезический метод, 0.10	-
1760	484188.27	2186103.70	Геодезический метод, 0.10	-
1761	484167.50	2186085.01	Геодезический метод, 0.10	-
1762	484141.79	2186081.61	Геодезический метод, 0.10	-
1763	484017.32	2186242.92	Геодезический метод, 0.10	-
1764	484009.17	2186245.31	Геодезический метод, 0.10	-
1765	484000.99	2186243.73	Геодезический метод, 0.10	-
1766	484064.72	2186164.94	Геодезический метод, 0.10	-
1767	484071.77	2186161.75	Геодезический метод, 0.10	-
1768	484129.99	2186091.95	Геодезический метод, 0.10	-
1769	484161.61	2186050.60	Геодезический метод, 0.10	-
1770	484160.24	2186044.25	Геодезический метод, 0.10	-
1771	484204.93	2185988.63	Геодезический метод, 0.10	-
1772	484203.69	2185974.24	Геодезический метод, 0.10	-
1773	484214.16	2185948.05	Геодезический метод, 0.10	-
1774	484231.48	2185927.80	Геодезический метод, 0.10	-
1775	484237.05	2185943.98	Геодезический метод, 0.10	-
1776	484243.47	2185912.88	Геодезический метод, 0.10	-
1777	484359.54	2185775.54	Геодезический метод, 0.10	-
1778	484441.00	2185675.51	Геодезический метод, 0.10	-
1779	484449.43	2185682.80	Геодезический метод, 0.10	-
1780	484485.90	2185637.41	Геодезический метод, 0.10	-
1781	484488.42	2185623.49	Геодезический метод, 0.10	-

**ОПИСАНИЕ МЕСТОПОЛОЖЕНИЯ ГРАНИЦ****Границы города Московской области Химки**

(наименование объекта)

**Сведения о местоположении границ объекта**

1782	484521.90	2185581.17	Геодезический метод, 0.10	-
1783	484516.81	2185577.36	Геодезический метод, 0.10	-
1784	484563.45	2185511.73	Геодезический метод, 0.10	-
1785	484583.71	2185498.45	Геодезический метод, 0.10	-
1786	484587.87	2185501.64	Геодезический метод, 0.10	-
1787	484608.40	2185476.39	Геодезический метод, 0.10	-
1788	484618.09	2185480.88	Геодезический метод, 0.10	-
1789	484620.02	2185480.69	Геодезический метод, 0.10	-
1790	484668.92	2185416.32	Геодезический метод, 0.10	-
1791	484673.68	2185415.95	Геодезический метод, 0.10	-
1792	484699.03	2185383.32	Геодезический метод, 0.10	-
1793	484746.10	2185321.62	Геодезический метод, 0.10	-
1794	484788.50	2185266.03	Геодезический метод, 0.10	-
1795	484774.46	2185255.58	Геодезический метод, 0.10	-
1796	484802.12	2185221.20	Геодезический метод, 0.10	-
1797	484821.35	2185198.42	Геодезический метод, 0.10	-
1798	484838.16	2185173.96	Геодезический метод, 0.10	-
1799	484912.21	2185085.74	Геодезический метод, 0.10	-
1800	485039.87	2184915.21	Геодезический метод, 0.10	-
1801	485059.10	2184928.19	Геодезический метод, 0.10	-
1802	485167.04	2184771.16	Геодезический метод, 0.10	-
1803	485164.61	2184769.43	Геодезический метод, 0.10	-
1804	485218.27	2184683.31	Геодезический метод, 0.10	-
1805	485261.02	2184626.13	Геодезический метод, 0.10	-
1806	485260.07	2184625.39	Геодезический метод, 0.10	-
1807	485280.27	2184599.38	Геодезический метод, 0.10	-
1808	485286.74	2184579.44	Геодезический метод, 0.10	-
1809	485345.57	2184501.11	Геодезический метод, 0.10	-
1810	485367.15	2184474.27	Геодезический метод, 0.10	-
1811	485391.57	2184448.96	Геодезический метод, 0.10	-
1812	485393.70	2184447.70	Геодезический метод, 0.10	-
1813	485418.91	2184416.00	Геодезический метод, 0.10	-
1814	485450.06	2184378.56	Геодезический метод, 0.10	-
1815	485620.45	2184163.97	Геодезический метод, 0.10	-
1816	485684.11	2184083.89	Геодезический метод, 0.10	-
1817	485681.34	2184081.77	Геодезический метод, 0.10	-
1818	485716.32	2184037.40	Геодезический метод, 0.10	-
1819	485831.00	2183883.78	Геодезический метод, 0.10	-
1820	485895.98	2183795.96	Геодезический метод, 0.10	-
1821	485927.62	2183750.53	Геодезический метод, 0.10	-
1822	485931.40	2183743.47	Геодезический метод, 0.10	-

**ОПИСАНИЕ МЕСТОПОЛОЖЕНИЯ ГРАНИЦ****Границы города Московской области Химки**

(наименование объекта)

**Сведения о местоположении границ объекта**

1823	485928.12	2183741.28	Геодезический метод, 0.10	-
1824	485928.43	2183740.89	Геодезический метод, 0.10	-
1825	485928.11	2183740.69	Геодезический метод, 0.10	-
1826	486000.75	2183648.23	Геодезический метод, 0.10	-
1827	486004.02	2183650.78	Геодезический метод, 0.10	-
1828	486005.37	2183651.83	Геодезический метод, 0.10	-
1829	486126.37	2183498.83	Геодезический метод, 0.10	-
1830	486331.66	2183249.92	Геодезический метод, 0.10	-
1831	486340.83	2183256.95	Геодезический метод, 0.10	-
1832	486371.56	2183218.19	Геодезический метод, 0.10	-
1833	486514.48	2183096.08	Геодезический метод, 0.10	-
1834	486541.13	2183059.29	Геодезический метод, 0.10	-
1835	486682.97	2182863.48	Геодезический метод, 0.10	-
1836	486874.95	2182598.45	Геодезический метод, 0.10	-
1837	486865.44	2182591.10	Геодезический метод, 0.10	-
1838	486978.81	2182405.72	Геодезический метод, 0.10	-
1839	487104.06	2182230.01	Геодезический метод, 0.10	-
1840	487319.13	2182067.15	Геодезический метод, 0.10	-
1841	487521.31	2182002.49	Геодезический метод, 0.10	-
1842	487568.66	2181998.67	Геодезический метод, 0.10	-
1843	487690.29	2182035.18	Геодезический метод, 0.10	-
1269	488078.88	2182198.56	Геодезический метод, 0.10	-
1844	487923.38	2183932.28	Геодезический метод, 0.10	-
1845	487908.75	2183909.03	Геодезический метод, 0.10	-
1846	487919.11	2183902.04	Геодезический метод, 0.10	-
1847	487951.00	2183880.52	Геодезический метод, 0.10	-
1848	487944.10	2183892.57	Геодезический метод, 0.10	-
1849	487949.32	2183890.59	Геодезический метод, 0.10	-
1850	487962.15	2183881.89	Геодезический метод, 0.10	-
1851	487974.33	2183901.18	Геодезический метод, 0.10	-
1852	487944.61	2183921.16	Геодезический метод, 0.10	-
1853	487942.90	2183918.77	Геодезический метод, 0.10	-
1844	487923.38	2183932.28	Геодезический метод, 0.10	-
1854	487989.19	2183668.19	Геодезический метод, 0.10	-
1855	487985.78	2183659.94	Геодезический метод, 0.10	-
1856	488011.19	2183648.04	Геодезический метод, 0.10	-
1857	488014.64	2183654.15	Геодезический метод, 0.10	-
1854	487989.19	2183668.19	Геодезический метод, 0.10	-
<b>Контур № 4</b>				
1858	487058.95	2177850.38	Геодезический метод, 0.10	-

**ОПИСАНИЕ МЕСТОПОЛОЖЕНИЯ ГРАНИЦ****Границы города Московской области Химки**

(наименование объекта)

**Сведения о местоположении границ объекта**

1859	487061.24	2177866.91	Геодезический метод, 0.10	-
1860	487052.42	2177945.22	Геодезический метод, 0.10	-
1861	487011.98	2178079.80	Геодезический метод, 0.10	-
1862	486986.32	2178104.06	Геодезический метод, 0.10	-
1863	486971.32	2178101.78	Геодезический метод, 0.10	-
1864	486952.82	2178113.23	Геодезический метод, 0.10	-
1865	486934.39	2178121.11	Геодезический метод, 0.10	-
1866	486915.32	2178126.98	Геодезический метод, 0.10	-
1867	486895.74	2178131.18	Геодезический метод, 0.10	-
1868	486875.68	2178133.51	Геодезический метод, 0.10	-
1869	486835.98	2178133.96	Геодезический метод, 0.10	-
1870	486816.15	2178132.66	Геодезический метод, 0.10	-
1871	486796.33	2178129.84	Геодезический метод, 0.10	-
1872	486776.54	2178125.48	Геодезический метод, 0.10	-
1873	486757.33	2178120.05	Геодезический метод, 0.10	-
1874	486739.48	2178111.00	Геодезический метод, 0.10	-
1875	486723.47	2178099.03	Геодезический метод, 0.10	-
1876	486709.94	2178084.32	Геодезический метод, 0.10	-
1877	486703.46	2178074.56	Геодезический метод, 0.10	-
1878	486699.13	2178069.42	Геодезический метод, 0.10	-
1879	486692.37	2178067.28	Геодезический метод, 0.10	-
1880	486686.23	2178069.73	Геодезический метод, 0.10	-
1881	486680.56	2178074.74	Геодезический метод, 0.10	-
1882	486665.09	2178088.27	Геодезический метод, 0.10	-
1883	486649.88	2178101.05	Геодезический метод, 0.10	-
1884	486634.20	2178113.28	Геодезический метод, 0.10	-
1885	486617.75	2178124.74	Геодезический метод, 0.10	-
1886	486600.34	2178134.60	Геодезический метод, 0.10	-
1887	486581.87	2178142.56	Геодезический метод, 0.10	-
1888	486562.94	2178149.42	Геодезический метод, 0.10	-
1889	486607.32	2178249.30	Геодезический метод, 0.10	-
1890	486627.16	2178250.60	Геодезический метод, 0.10	-
1891	486643.08	2178251.65	Геодезический метод, 0.10	-
1892	486668.42	2178253.34	Геодезический метод, 0.10	-
1893	486669.47	2178260.77	Геодезический метод, 0.10	-
1894	486627.13	2178251.25	Геодезический метод, 0.10	-
1895	486619.27	2178404.08	Геодезический метод, 0.10	-
1896	486613.28	2178403.61	Геодезический метод, 0.10	-
1897	486596.80	2178416.61	Геодезический метод, 0.10	-
1898	486569.57	2178423.77	Геодезический метод, 0.10	-
1899	486521.76	2178431.83	Геодезический метод, 0.10	-

**ОПИСАНИЕ МЕСТОПОЛОЖЕНИЯ ГРАНИЦ****Границы города Московской области Химки**

(наименование объекта)

**Сведения о местоположении границ объекта**

1900	486487.40	2178442.87	Геодезический метод, 0.10	-
1901	486474.10	2178455.08	Геодезический метод, 0.10	-
1902	486468.12	2178474.03	Геодезический метод, 0.10	-
1903	486517.73	2178679.65	Геодезический метод, 0.10	-
1904	486545.19	2178674.27	Геодезический метод, 0.10	-
1905	486555.62	2178727.26	Геодезический метод, 0.10	-
1906	486528.17	2178732.77	Геодезический метод, 0.10	-
1907	486517.53	2178679.83	Геодезический метод, 0.10	-
1908	486507.19	2178729.39	Геодезический метод, 0.10	-
1909	486509.08	2178737.96	Геодезический метод, 0.10	-
1910	486503.15	2178738.99	Геодезический метод, 0.10	-
1911	486505.97	2178755.83	Геодезический метод, 0.10	-
1912	486519.72	2178755.00	Геодезический метод, 0.10	-
1913	486531.27	2178828.44	Геодезический метод, 0.10	-
1914	486520.44	2178830.03	Геодезический метод, 0.10	-
1915	486476.43	2178797.04	Геодезический метод, 0.10	-
1916	486475.01	2178787.14	Геодезический метод, 0.10	-
1917	486461.59	2178768.11	Геодезический метод, 0.10	-
1918	486359.94	2178789.55	Геодезический метод, 0.10	-
1919	486349.70	2178791.80	Геодезический метод, 0.10	-
1920	486353.80	2178815.58	Геодезический метод, 0.10	-
1921	486347.44	2178813.57	Геодезический метод, 0.10	-
1922	486333.46	2178745.96	Геодезический метод, 0.10	-
1923	486331.71	2178736.26	Геодезический метод, 0.10	-
1924	486314.81	2178724.14	Геодезический метод, 0.10	-
1925	486314.54	2178723.08	Геодезический метод, 0.10	-
1926	486316.01	2178716.35	Геодезический метод, 0.10	-
1927	486314.38	2178707.59	Геодезический метод, 0.10	-
1928	486305.34	2178663.53	Геодезический метод, 0.10	-
1929	486302.08	2178619.35	Геодезический метод, 0.10	-
1930	486295.33	2178577.49	Геодезический метод, 0.10	-
1931	486267.97	2178573.16	Геодезический метод, 0.10	-
1932	486267.37	2178617.24	Геодезический метод, 0.10	-
1933	486266.35	2178612.47	Геодезический метод, 0.10	-
1934	486261.19	2178572.55	Геодезический метод, 0.10	-
1935	486254.62	2178568.77	Геодезический метод, 0.10	-
1936	486255.20	2178567.25	Геодезический метод, 0.10	-
1937	486249.71	2178565.95	Геодезический метод, 0.10	-
1938	486206.09	2178540.95	Геодезический метод, 0.10	-
1939	486193.77	2178558.06	Геодезический метод, 0.10	-
1940	486192.37	2178552.16	Геодезический метод, 0.10	-

**ОПИСАНИЕ МЕСТОПОЛОЖЕНИЯ ГРАНИЦ****Границы города Московской области Химки**

(наименование объекта)

**Сведения о местоположении границ объекта**

1941	486189.53	2178539.68	Геодезический метод, 0.10	-
1942	486190.05	2178524.75	Геодезический метод, 0.10	-
1943	486155.49	2178523.13	Геодезический метод, 0.10	-
1944	486154.02	2178551.27	Геодезический метод, 0.10	-
1945	486153.91	2178553.33	Геодезический метод, 0.10	-
1946	486162.44	2178591.57	Геодезический метод, 0.10	-
1947	486166.08	2178607.86	Геодезический метод, 0.10	-
1948	486163.38	2178608.33	Геодезический метод, 0.10	-
1949	486154.54	2178566.70	Геодезический метод, 0.10	-
1950	486150.11	2178564.83	Геодезический метод, 0.10	-
1951	486139.88	2178567.88	Геодезический метод, 0.10	-
1952	486098.56	2178577.02	Геодезический метод, 0.10	-
1953	486091.54	2178545.78	Геодезический метод, 0.10	-
1954	486093.50	2178544.23	Геодезический метод, 0.10	-
1955	486139.22	2178541.89	Геодезический метод, 0.10	-
1956	486143.54	2178539.70	Геодезический метод, 0.10	-
1957	486145.39	2178535.39	Геодезический метод, 0.10	-
1958	486146.61	2178523.05	Геодезический метод, 0.10	-
1959	486148.54	2178518.97	Геодезический метод, 0.10	-
1960	486151.52	2178515.71	Геодезический метод, 0.10	-
1961	486155.68	2178514.03	Геодезический метод, 0.10	-
1962	486261.67	2178517.91	Геодезический метод, 0.10	-
1963	486260.67	2178539.92	Геодезический метод, 0.10	-
1964	486277.57	2178539.60	Геодезический метод, 0.10	-
1965	486277.65	2178532.57	Геодезический метод, 0.10	-
1966	486291.90	2178532.80	Геодезический метод, 0.10	-
1967	486290.41	2178520.81	Геодезический метод, 0.10	-
1968	486285.34	2178512.68	Геодезический метод, 0.10	-
1969	486137.11	2178507.37	Геодезический метод, 0.10	-
1970	486137.10	2178526.65	Геодезический метод, 0.10	-
1971	486134.65	2178535.10	Геодезический метод, 0.10	-
1972	486095.30	2178536.08	Геодезический метод, 0.10	-
1973	486080.30	2178536.88	Геодезический метод, 0.10	-
1974	485964.26	2178588.13	Геодезический метод, 0.10	-
1975	485952.74	2178589.92	Геодезический метод, 0.10	-
1976	485944.40	2178587.56	Геодезический метод, 0.10	-
1977	485901.80	2178571.92	Геодезический метод, 0.10	-
1978	485897.59	2178582.53	Геодезический метод, 0.10	-
1979	485884.46	2178577.90	Геодезический метод, 0.10	-
1980	485867.12	2178635.12	Геодезический метод, 0.10	-
1981	485883.10	2178640.08	Геодезический метод, 0.10	-

**ОПИСАНИЕ МЕСТОПОЛОЖЕНИЯ ГРАНИЦ****Границы города Московской области Химки**

(наименование объекта)

**Сведения о местоположении границ объекта**

1982	485893.47	2178606.42	Геодезический метод, 0.10	-
1983	485897.05	2178607.15	Геодезический метод, 0.10	-
1984	485902.62	2178587.66	Геодезический метод, 0.10	-
1985	485904.25	2178581.66	Геодезический метод, 0.10	-
1986	485944.00	2178597.45	Геодезический метод, 0.10	-
1987	485951.62	2178597.62	Геодезический метод, 0.10	-
1988	485949.46	2178608.07	Геодезический метод, 0.10	-
1989	485990.03	2178587.95	Геодезический метод, 0.10	-
1990	485996.70	2178618.35	Геодезический метод, 0.10	-
1991	485999.41	2178630.73	Геодезический метод, 0.10	-
1992	486002.13	2178643.10	Геодезический метод, 0.10	-
1993	485949.01	2178656.75	Геодезический метод, 0.10	-
1994	485951.60	2178661.05	Геодезический метод, 0.10	-
1995	485947.34	2178659.74	Геодезический метод, 0.10	-
1996	485929.61	2178689.73	Геодезический метод, 0.10	-
1997	485939.64	2178699.38	Геодезический метод, 0.10	-
1998	485940.29	2178698.72	Геодезический метод, 0.10	-
1999	485960.86	2178717.81	Геодезический метод, 0.10	-
2000	485959.27	2178718.99	Геодезический метод, 0.10	-
2001	485957.67	2178720.17	Геодезический метод, 0.10	-
2002	485954.55	2178722.57	Геодезический метод, 0.10	-
2003	485940.49	2178746.00	Геодезический метод, 0.10	-
2004	485925.88	2178739.47	Геодезический метод, 0.10	-
2005	485930.07	2178730.65	Геодезический метод, 0.10	-
2006	485932.97	2178731.42	Геодезический метод, 0.10	-
2007	485940.00	2178703.53	Геодезический метод, 0.10	-
2008	485928.57	2178692.96	Геодезический метод, 0.10	-
2009	485918.79	2178690.18	Геодезический метод, 0.10	-
2010	485900.66	2178685.02	Геодезический метод, 0.10	-
2011	485896.26	2178705.54	Геодезический метод, 0.10	-
2012	485889.37	2178723.13	Геодезический метод, 0.10	-
2013	485882.48	2178720.07	Геодезический метод, 0.10	-
2014	485860.83	2178762.52	Геодезический метод, 0.10	-
2015	485848.12	2178758.27	Геодезический метод, 0.10	-
2016	485828.20	2178751.63	Геодезический метод, 0.10	-
2017	485810.13	2178745.60	Геодезический метод, 0.10	-
2018	485804.09	2178754.74	Геодезический метод, 0.10	-
2019	485802.25	2178745.62	Геодезический метод, 0.10	-
2020	485800.27	2178741.25	Геодезический метод, 0.10	-
2021	485779.73	2178736.11	Геодезический метод, 0.10	-
2022	485758.42	2178821.30	Геодезический метод, 0.10	-

**ОПИСАНИЕ МЕСТОПОЛОЖЕНИЯ ГРАНИЦ****Границы города Московской области Химки**

(наименование объекта)

**Сведения о местоположении границ объекта**

2023	485758.01	2178860.12	Геодезический метод, 0.10	-
2024	485765.98	2178859.15	Геодезический метод, 0.10	-
2025	485764.87	2178861.69	Геодезический метод, 0.10	-
2026	485765.94	2178861.58	Геодезический метод, 0.10	-
2027	485770.03	2178861.68	Геодезический метод, 0.10	-
2028	485811.90	2178861.56	Геодезический метод, 0.10	-
2029	485803.12	2178964.63	Геодезический метод, 0.10	-
2030	485647.89	2179028.66	Геодезический метод, 0.10	-
2031	485647.78	2179028.32	Геодезический метод, 0.10	-
2032	485647.09	2179024.15	Геодезический метод, 0.10	-
2033	485641.63	2178991.49	Геодезический метод, 0.10	-
2034	485642.31	2178949.59	Геодезический метод, 0.10	-
2035	485641.03	2178941.34	Геодезический метод, 0.10	-
2036	485641.27	2178938.95	Геодезический метод, 0.10	-
2037	485634.99	2178937.27	Геодезический метод, 0.10	-
2038	485626.65	2178934.30	Геодезический метод, 0.10	-
2039	485619.49	2178927.50	Геодезический метод, 0.10	-
2040	485615.22	2178917.01	Геодезический метод, 0.10	-
2041	485613.98	2178909.76	Геодезический метод, 0.10	-
2042	485613.45	2178901.03	Геодезический метод, 0.10	-
2043	485673.45	2178870.33	Геодезический метод, 0.10	-
2044	485754.05	2178860.59	Геодезический метод, 0.10	-
2045	485754.43	2178820.78	Геодезический метод, 0.10	-
2046	485775.86	2178735.15	Геодезический метод, 0.10	-
2047	485470.50	2178658.09	Геодезический метод, 0.10	-
2048	485468.91	2178661.17	Геодезический метод, 0.10	-
2049	485464.97	2178665.44	Геодезический метод, 0.10	-
2050	485464.27	2178668.34	Геодезический метод, 0.10	-
2051	485451.90	2178756.34	Геодезический метод, 0.10	-
2052	485451.67	2178763.44	Геодезический метод, 0.10	-
2053	485452.72	2178768.59	Геодезический метод, 0.10	-
2054	485454.49	2178771.82	Геодезический метод, 0.10	-
2055	485450.97	2178768.69	Геодезический метод, 0.10	-
2056	485396.67	2178772.74	Геодезический метод, 0.10	-
2057	485403.96	2178793.02	Геодезический метод, 0.10	-
2058	485419.37	2178813.96	Геодезический метод, 0.10	-
2059	485403.68	2178814.46	Геодезический метод, 0.10	-
2060	485404.31	2178823.44	Геодезический метод, 0.10	-
2061	485404.84	2178867.79	Геодезический метод, 0.10	-
2062	485413.63	2178867.33	Геодезический метод, 0.10	-
2063	485447.28	2178866.29	Геодезический метод, 0.10	-



**ОПИСАНИЕ МЕСТОПОЛОЖЕНИЯ ГРАНИЦ****Границы города Московской области Химки**

(наименование объекта)

**Сведения о местоположении границ объекта**

2064	485447.54	2178881.26	Геодезический метод, 0.10	-
2065	485451.26	2178884.67	Геодезический метод, 0.10	-
2066	485455.82	2178888.85	Геодезический метод, 0.10	-
2067	485465.31	2178882.71	Геодезический метод, 0.10	-
2068	485498.04	2178928.11	Геодезический метод, 0.10	-
2069	485478.81	2178909.94	Геодезический метод, 0.10	-
2070	485478.79	2178928.82	Геодезический метод, 0.10	-
2071	485478.74	2178988.37	Геодезический метод, 0.10	-
2072	485453.64	2178988.84	Геодезический метод, 0.10	-
2073	485453.81	2178994.84	Геодезический метод, 0.10	-
2074	485517.56	2178993.66	Геодезический метод, 0.10	-
2075	485508.90	2178953.61	Геодезический метод, 0.10	-
2076	485505.66	2178938.68	Геодезический метод, 0.10	-
2077	485527.85	2178969.45	Геодезический метод, 0.10	-
2078	485541.10	2178978.86	Геодезический метод, 0.10	-
2079	485541.31	2178993.22	Геодезический метод, 0.10	-
2080	485542.56	2178993.20	Геодезический метод, 0.10	-
2081	485554.41	2179047.89	Геодезический метод, 0.10	-
2082	485560.07	2179074.03	Геодезический метод, 0.10	-
2083	485628.10	2179049.78	Геодезический метод, 0.10	-
2084	485681.40	2179191.27	Геодезический метод, 0.10	-
2085	485682.28	2179192.46	Геодезический метод, 0.10	-
2086	485661.32	2179230.48	Геодезический метод, 0.10	-
2087	485666.23	2179206.67	Геодезический метод, 0.10	-
2088	485610.60	2179234.52	Геодезический метод, 0.10	-
2089	485600.41	2179294.83	Геодезический метод, 0.10	-
2090	485585.86	2179322.88	Геодезический метод, 0.10	-
2091	485624.60	2179346.72	Геодезический метод, 0.10	-
2092	485654.92	2179435.28	Геодезический метод, 0.10	-
2093	485612.61	2179451.36	Геодезический метод, 0.10	-
2094	485540.83	2179440.76	Геодезический метод, 0.10	-
2095	485519.51	2179426.16	Геодезический метод, 0.10	-
2096	485450.82	2179433.79	Геодезический метод, 0.10	-
2097	485450.48	2179474.95	Геодезический метод, 0.10	-
2098	485459.93	2179478.04	Геодезический метод, 0.10	-
2099	485466.35	2179479.53	Геодезический метод, 0.10	-
2100	485476.79	2179480.76	Геодезический метод, 0.10	-
2101	485496.85	2179484.71	Геодезический метод, 0.10	-
2102	485508.09	2179492.43	Геодезический метод, 0.10	-
2103	485513.34	2179494.16	Геодезический метод, 0.10	-
2104	485519.75	2179491.24	Геодезический метод, 0.10	-

**ОПИСАНИЕ МЕСТОПОЛОЖЕНИЯ ГРАНИЦ****Границы города Московской области Химки**

(наименование объекта)

**Сведения о местоположении границ объекта**

2105	485534.22	2179494.63	Геодезический метод, 0.10	-
2106	485537.59	2179497.89	Геодезический метод, 0.10	-
2107	485552.59	2179501.28	Геодезический метод, 0.10	-
2108	485564.15	2179504.35	Геодезический метод, 0.10	-
2109	485576.24	2179504.21	Геодезический метод, 0.10	-
2110	485573.96	2179527.31	Геодезический метод, 0.10	-
2111	485671.10	2179539.24	Геодезический метод, 0.10	-
2112	485668.36	2179550.74	Геодезический метод, 0.10	-
2113	485701.17	2179550.00	Геодезический метод, 0.10	-
2114	485716.88	2179554.46	Геодезический метод, 0.10	-
2115	485804.15	2179609.32	Геодезический метод, 0.10	-
2116	485823.20	2179624.78	Геодезический метод, 0.10	-
2117	485811.80	2179597.14	Геодезический метод, 0.10	-
2118	485815.46	2179595.41	Геодезический метод, 0.10	-
2119	485831.15	2179604.58	Геодезический метод, 0.10	-
2120	485844.90	2179634.73	Геодезический метод, 0.10	-
2121	485850.04	2179641.11	Геодезический метод, 0.10	-
2122	485889.51	2179641.20	Геодезический метод, 0.10	-
2123	485907.10	2179666.79	Геодезический метод, 0.10	-
2124	485911.45	2179665.58	Геодезический метод, 0.10	-
2125	485920.70	2179667.18	Геодезический метод, 0.10	-
2126	485926.42	2179675.62	Геодезический метод, 0.10	-
2127	485923.29	2179685.68	Геодезический метод, 0.10	-
2128	485935.41	2179711.16	Геодезический метод, 0.10	-
2129	485937.73	2179724.90	Геодезический метод, 0.10	-
2130	485949.85	2179742.74	Геодезический метод, 0.10	-
2131	485970.83	2179748.73	Геодезический метод, 0.10	-
2132	485993.46	2179763.11	Геодезический метод, 0.10	-
2133	486015.02	2179792.49	Геодезический метод, 0.10	-
2134	486032.03	2179825.79	Геодезический метод, 0.10	-
2135	486047.11	2179832.73	Геодезический метод, 0.10	-
2136	486068.14	2179858.16	Геодезический метод, 0.10	-
2137	486081.71	2179865.96	Геодезический метод, 0.10	-
2138	486151.83	2179875.90	Геодезический метод, 0.10	-
2139	486159.45	2179885.75	Геодезический метод, 0.10	-
2140	486096.45	2179945.39	Геодезический метод, 0.10	-
2141	486101.32	2179956.02	Геодезический метод, 0.10	-
2142	486102.07	2179959.65	Геодезический метод, 0.10	-
2143	486105.71	2179967.86	Геодезический метод, 0.10	-
2144	486109.93	2179974.94	Геодезический метод, 0.10	-
2145	486099.32	2179981.59	Геодезический метод, 0.10	-

**ОПИСАНИЕ МЕСТОПОЛОЖЕНИЯ ГРАНИЦ****Границы города Московской области Химки**

(наименование объекта)

**Сведения о местоположении границ объекта**

2146	486101.08	2179984.61	Геодезический метод, 0.10	-
2147	486104.35	2179990.20	Геодезический метод, 0.10	-
2148	486112.49	2179997.89	Геодезический метод, 0.10	-
2149	486138.49	2180022.48	Геодезический метод, 0.10	-
2150	486155.53	2180039.30	Геодезический метод, 0.10	-
2151	486159.61	2180044.22	Геодезический метод, 0.10	-
2152	486167.63	2180051.26	Геодезический метод, 0.10	-
2153	486171.31	2180054.89	Геодезический метод, 0.10	-
2154	486175.31	2180057.99	Геодезический метод, 0.10	-
2155	486185.02	2180066.52	Геодезический метод, 0.10	-
2156	486187.65	2180067.40	Геодезический метод, 0.10	-
2157	486194.38	2180072.06	Геодезический метод, 0.10	-
2158	486200.55	2180074.07	Геодезический метод, 0.10	-
2159	486208.18	2180076.55	Геодезический метод, 0.10	-
2160	486219.35	2180077.99	Геодезический метод, 0.10	-
2161	486221.34	2180078.65	Геодезический метод, 0.10	-
2162	486222.09	2180078.34	Геодезический метод, 0.10	-
2163	486223.41	2180078.51	Геодезический метод, 0.10	-
2164	486228.38	2180079.15	Геодезический метод, 0.10	-
2165	486248.71	2180080.56	Геодезический метод, 0.10	-
2166	486257.69	2180078.65	Геодезический метод, 0.10	-
2167	486264.17	2180074.02	Геодезический метод, 0.10	-
2168	486271.91	2180066.89	Геодезический метод, 0.10	-
2169	486280.25	2180053.16	Геодезический метод, 0.10	-
2170	486292.35	2180027.47	Геодезический метод, 0.10	-
2171	486304.10	2180001.29	Геодезический метод, 0.10	-
2172	486304.54	2180000.31	Геодезический метод, 0.10	-
2173	486329.20	2179962.79	Геодезический метод, 0.10	-
2174	486338.74	2179955.71	Геодезический метод, 0.10	-
2175	486352.93	2179945.19	Геодезический метод, 0.10	-
2176	486376.66	2179928.95	Геодезический метод, 0.10	-
2177	486396.83	2179917.30	Геодезический метод, 0.10	-
2178	486452.69	2179889.20	Геодезический метод, 0.10	-
2179	486487.70	2179872.69	Геодезический метод, 0.10	-
2180	486487.89	2179872.61	Геодезический метод, 0.10	-
2181	486518.02	2179852.37	Геодезический метод, 0.10	-
2182	486529.50	2179842.20	Геодезический метод, 0.10	-
2183	486536.98	2179835.31	Геодезический метод, 0.10	-
2184	486537.35	2179834.98	Геодезический метод, 0.10	-
2185	486538.91	2179831.63	Геодезический метод, 0.10	-
2186	486540.50	2179828.26	Геодезический метод, 0.10	-

**ОПИСАНИЕ МЕСТОПОЛОЖЕНИЯ ГРАНИЦ****Границы города Московской области Химки**

(наименование объекта)

**Сведения о местоположении границ объекта**

2187	486541.18	2179821.37	Геодезический метод, 0.10	-
2188	486540.04	2179815.23	Геодезический метод, 0.10	-
2189	486535.20	2179806.53	Геодезический метод, 0.10	-
2190	486535.11	2179806.36	Геодезический метод, 0.10	-
2191	486531.47	2179802.15	Геодезический метод, 0.10	-
2192	486528.44	2179798.62	Геодезический метод, 0.10	-
2193	486526.76	2179798.04	Геодезический метод, 0.10	-
2194	486521.91	2179796.37	Геодезический метод, 0.10	-
2195	486513.82	2179796.07	Геодезический метод, 0.10	-
2196	486504.42	2179800.90	Геодезический метод, 0.10	-
2197	486480.59	2179815.39	Геодезический метод, 0.10	-
2198	486464.66	2179821.48	Геодезический метод, 0.10	-
2199	486440.83	2179837.81	Геодезический метод, 0.10	-
2200	486440.44	2179838.21	Геодезический метод, 0.10	-
2201	486429.46	2179849.37	Геодезический метод, 0.10	-
2202	486418.49	2179855.23	Геодезический метод, 0.10	-
2203	486407.77	2179858.34	Геодезический метод, 0.10	-
2204	486391.87	2179858.15	Геодезический метод, 0.10	-
2205	486384.01	2179858.05	Геодезический метод, 0.10	-
2206	486379.57	2179857.12	Геодезический метод, 0.10	-
2207	486370.54	2179855.21	Геодезический метод, 0.10	-
2208	486358.83	2179852.74	Геодезический метод, 0.10	-
2209	486345.00	2179843.57	Геодезический метод, 0.10	-
2210	486329.95	2179830.93	Геодезический метод, 0.10	-
2211	486322.74	2179820.86	Геодезический метод, 0.10	-
2212	486321.97	2179819.79	Геодезический метод, 0.10	-
2213	486320.67	2179817.97	Геодезический метод, 0.10	-
2214	486320.32	2179816.72	Геодезический метод, 0.10	-
2215	486310.49	2179781.25	Геодезический метод, 0.10	-
2216	486310.59	2179780.11	Геодезический метод, 0.10	-
2217	486311.60	2179768.74	Геодезический метод, 0.10	-
2218	486281.77	2179709.04	Геодезический метод, 0.10	-
2219	486281.48	2179708.46	Геодезический метод, 0.10	-
2220	486279.70	2179690.99	Геодезический метод, 0.10	-
2221	486279.89	2179653.92	Геодезический метод, 0.10	-
2222	486282.87	2179637.14	Геодезический метод, 0.10	-
2223	486292.08	2179619.32	Геодезический метод, 0.10	-
2224	486301.06	2179609.36	Геодезический метод, 0.10	-
2225	486315.29	2179602.67	Геодезический метод, 0.10	-
2226	486321.97	2179602.47	Геодезический метод, 0.10	-
2227	486340.28	2179601.94	Геодезический метод, 0.10	-

**ОПИСАНИЕ МЕСТОПОЛОЖЕНИЯ ГРАНИЦ****Границы города Московской области Химки**

(наименование объекта)

**Сведения о местоположении границ объекта**

2228	486349.17	2179604.06	Геодезический метод, 0.10	-
2229	486355.89	2179610.32	Геодезический метод, 0.10	-
2230	486359.15	2179616.53	Геодезический метод, 0.10	-
2231	486363.48	2179620.34	Геодезический метод, 0.10	-
2232	486372.45	2179622.76	Геодезический метод, 0.10	-
2233	486372.73	2179622.83	Геодезический метод, 0.10	-
2234	486375.03	2179623.08	Геодезический метод, 0.10	-
2235	486386.32	2179625.03	Геодезический метод, 0.10	-
2236	486405.07	2179624.27	Геодезический метод, 0.10	-
2237	486425.36	2179621.34	Геодезический метод, 0.10	-
2238	486441.62	2179615.29	Геодезический метод, 0.10	-
2239	486448.83	2179608.60	Геодезический метод, 0.10	-
2240	486448.98	2179608.47	Геодезический метод, 0.10	-
2241	486457.64	2179590.75	Геодезический метод, 0.10	-
2242	486463.16	2179569.55	Геодезический метод, 0.10	-
2243	486473.99	2179548.69	Геодезический метод, 0.10	-
2244	486486.85	2179531.39	Геодезический метод, 0.10	-
2245	486491.48	2179526.81	Геодезический метод, 0.10	-
2246	486497.22	2179521.15	Геодезический метод, 0.10	-
2247	486513.26	2179513.35	Геодезический метод, 0.10	-
2248	486557.75	2179502.84	Геодезический метод, 0.10	-
2249	486575.97	2179499.97	Геодезический метод, 0.10	-
2250	486615.44	2179503.36	Геодезический метод, 0.10	-
2251	486629.92	2179505.09	Геодезический метод, 0.10	-
2252	486654.33	2179513.78	Геодезический метод, 0.10	-
2253	486668.85	2179522.00	Геодезический метод, 0.10	-
2254	486672.56	2179525.62	Геодезический метод, 0.10	-
2255	486681.94	2179534.80	Геодезический метод, 0.10	-
2256	486694.75	2179557.33	Геодезический метод, 0.10	-
2257	486715.45	2179584.07	Геодезический метод, 0.10	-
2258	486726.00	2179592.88	Геодезический метод, 0.10	-
2259	486727.52	2179594.15	Геодезический метод, 0.10	-
2260	486737.97	2179595.45	Геодезический метод, 0.10	-
2261	486745.74	2179595.02	Геодезический метод, 0.10	-
2262	486755.45	2179593.48	Геодезический метод, 0.10	-
2263	486790.37	2179564.57	Геодезический метод, 0.10	-
2264	486823.81	2179557.74	Геодезический метод, 0.10	-
2265	486853.10	2179549.69	Геодезический метод, 0.10	-
2266	486891.74	2179540.59	Геодезический метод, 0.10	-
2267	486935.68	2179539.37	Геодезический метод, 0.10	-
2268	486970.99	2179543.60	Геодезический метод, 0.10	-

**ОПИСАНИЕ МЕСТОПОЛОЖЕНИЯ ГРАНИЦ****Границы города Московской области Химки**

(наименование объекта)

**Сведения о местоположении границ объекта**

2269	486993.12	2179541.63	Геодезический метод, 0.10	-
2270	486997.86	2179539.40	Геодезический метод, 0.10	-
2271	487000.87	2179537.99	Геодезический метод, 0.10	-
2272	487011.27	2179531.33	Геодезический метод, 0.10	-
2273	487023.95	2179527.64	Геодезический метод, 0.10	-
2274	487030.02	2179519.29	Геодезический метод, 0.10	-
2275	487030.61	2179518.48	Геодезический метод, 0.10	-
2276	487035.76	2179507.53	Геодезический метод, 0.10	-
2277	487040.40	2179503.65	Геодезический метод, 0.10	-
2278	487042.12	2179502.21	Геодезический метод, 0.10	-
2279	487050.92	2179494.85	Геодезический метод, 0.10	-
2280	487065.20	2179487.55	Геодезический метод, 0.10	-
2281	487083.54	2179478.16	Геодезический метод, 0.10	-
2282	487100.11	2179475.35	Геодезический метод, 0.10	-
2283	487113.38	2179472.41	Геодезический метод, 0.10	-
2284	487138.52	2179453.84	Геодезический метод, 0.10	-
2285	487156.98	2179442.78	Геодезический метод, 0.10	-
2286	487176.31	2179433.43	Геодезический метод, 0.10	-
2287	487209.06	2179413.74	Геодезический метод, 0.10	-
2288	487231.20	2179394.44	Геодезический метод, 0.10	-
2289	487246.66	2179363.67	Геодезический метод, 0.10	-
2290	487250.23	2179341.83	Геодезический метод, 0.10	-
2291	487254.45	2179305.76	Геодезический метод, 0.10	-
2292	487264.33	2179268.61	Геодезический метод, 0.10	-
2293	487274.93	2179244.76	Геодезический метод, 0.10	-
2294	487292.52	2179219.07	Геодезический метод, 0.10	-
2295	487312.19	2179191.10	Геодезический метод, 0.10	-
2296	487338.78	2179166.53	Геодезический метод, 0.10	-
2297	487365.58	2179152.43	Геодезический метод, 0.10	-
2298	487368.60	2179148.59	Геодезический метод, 0.10	-
2299	487373.89	2179141.90	Геодезический метод, 0.10	-
2300	487398.35	2179096.87	Геодезический метод, 0.10	-
2301	487407.15	2179084.61	Геодезический метод, 0.10	-
2302	487422.92	2179062.60	Геодезический метод, 0.10	-
2303	487439.43	2179030.63	Геодезический метод, 0.10	-
2304	487457.63	2179004.78	Геодезический метод, 0.10	-
2305	487478.47	2178994.15	Геодезический метод, 0.10	-
2306	487496.55	2178993.43	Геодезический метод, 0.10	-
2307	487510.49	2178995.11	Геодезический метод, 0.10	-
2308	487518.23	2179000.32	Геодезический метод, 0.10	-
2309	487519.93	2179001.46	Геодезический метод, 0.10	-

**ОПИСАНИЕ МЕСТОПОЛОЖЕНИЯ ГРАНИЦ****Границы города Московской области Химки**

(наименование объекта)

**Сведения о местоположении границ объекта**

2310	487536.99	2179021.53	Геодезический метод, 0.10	-
2311	487549.45	2179029.21	Геодезический метод, 0.10	-
2312	487551.48	2179030.20	Геодезический метод, 0.10	-
2313	487551.85	2179033.46	Геодезический метод, 0.10	-
2314	487551.92	2179034.72	Геодезический метод, 0.10	-
2315	487553.76	2179035.45	Геодезический метод, 0.10	-
2316	487553.94	2179034.93	Геодезический метод, 0.10	-
2317	487556.23	2179035.81	Геодезический метод, 0.10	-
2318	487555.23	2179038.41	Геодезический метод, 0.10	-
2319	487553.01	2179037.54	Геодезический метод, 0.10	-
2320	487553.40	2179036.46	Геодезический метод, 0.10	-
2321	487551.65	2179035.94	Геодезический метод, 0.10	-
2322	487551.50	2179036.20	Геодезический метод, 0.10	-
2323	487553.20	2179040.97	Геодезический метод, 0.10	-
2324	487555.69	2179040.59	Геодезический метод, 0.10	-
2325	487559.90	2179039.93	Геодезический метод, 0.10	-
2326	487564.53	2179037.29	Геодезический метод, 0.10	-
2327	487574.31	2179044.39	Геодезический метод, 0.10	-
2328	487581.37	2179044.96	Геодезический метод, 0.10	-
2329	487581.55	2179046.84	Геодезический метод, 0.10	-
2330	487581.70	2179048.84	Геодезический метод, 0.10	-
2331	487585.96	2179048.74	Геодезический метод, 0.10	-
2332	487589.35	2179048.78	Геодезический метод, 0.10	-
2333	487598.12	2179048.91	Геодезический метод, 0.10	-
2334	487603.79	2179049.11	Геодезический метод, 0.10	-
2335	487614.71	2179048.90	Геодезический метод, 0.10	-
2336	487614.92	2179046.69	Геодезический метод, 0.10	-
2337	487603.97	2179046.89	Геодезический метод, 0.10	-
2338	487598.69	2179045.41	Геодезический метод, 0.10	-
2339	487590.10	2179046.04	Геодезический метод, 0.10	-
2340	487586.80	2179046.04	Геодезический метод, 0.10	-
2341	487584.17	2179043.72	Геодезический метод, 0.10	-
2342	487582.59	2179041.14	Геодезический метод, 0.10	-
2343	487582.62	2179040.90	Геодезический метод, 0.10	-
2344	487593.07	2179041.39	Геодезический метод, 0.10	-
2345	487593.17	2179042.92	Геодезический метод, 0.10	-
2346	487614.55	2179045.62	Геодезический метод, 0.10	-
2347	487616.59	2179029.13	Геодезический метод, 0.10	-
2348	487617.08	2179025.41	Геодезический метод, 0.10	-
2349	487619.50	2179011.11	Геодезический метод, 0.10	-
2350	487623.03	2178992.41	Геодезический метод, 0.10	-

**ОПИСАНИЕ МЕСТОПОЛОЖЕНИЯ ГРАНИЦ****Границы города Московской области Химки**

(наименование объекта)

**Сведения о местоположении границ объекта**

2351	487624.63	2178983.90	Геодезический метод, 0.10	-
2352	487616.33	2178980.53	Геодезический метод, 0.10	-
2353	487631.11	2178962.43	Геодезический метод, 0.10	-
2354	487630.92	2178963.62	Геодезический метод, 0.10	-
2355	487634.61	2178964.44	Геодезический метод, 0.10	-
2356	487633.30	2178971.86	Геодезический метод, 0.10	-
2357	487648.15	2178974.65	Геодезический метод, 0.10	-
2358	487653.98	2178972.12	Геодезический метод, 0.10	-
2359	487659.74	2178946.03	Геодезический метод, 0.10	-
2360	487647.06	2178942.91	Геодезический метод, 0.10	-
2361	487672.97	2178911.14	Геодезический метод, 0.10	-
2362	487674.00	2178911.34	Геодезический метод, 0.10	-
2363	487674.58	2178909.16	Геодезический метод, 0.10	-
2364	487680.84	2178901.71	Геодезический метод, 0.10	-
2365	487680.94	2178901.36	Геодезический метод, 0.10	-
2366	487719.89	2178853.65	Геодезический метод, 0.10	-
2367	487732.97	2178856.14	Геодезический метод, 0.10	-
2368	487734.88	2178856.69	Геодезический метод, 0.10	-
2369	487737.72	2178855.53	Геодезический метод, 0.10	-
2370	487738.74	2178853.32	Геодезический метод, 0.10	-
2371	487761.05	2178854.62	Геодезический метод, 0.10	-
2372	487790.40	2178868.16	Геодезический метод, 0.10	-
2373	487790.28	2178868.47	Геодезический метод, 0.10	-
2374	487789.52	2178873.43	Геодезический метод, 0.10	-
2375	487802.47	2178876.02	Геодезический метод, 0.10	-
2376	487802.71	2178886.90	Геодезический метод, 0.10	-
2377	487809.00	2178890.39	Геодезический метод, 0.10	-
2378	487770.53	2178937.32	Геодезический метод, 0.10	-
2379	487753.75	2179034.38	Геодезический метод, 0.10	-
2380	487740.52	2179032.10	Геодезический метод, 0.10	-
2381	487738.39	2179044.44	Геодезический метод, 0.10	-
2382	487733.66	2179043.63	Геодезический метод, 0.10	-
2383	487734.36	2179039.58	Геодезический метод, 0.10	-
2384	487707.74	2179034.92	Геодезический метод, 0.10	-
2385	487705.96	2179045.25	Геодезический метод, 0.10	-
2386	487708.05	2179051.99	Геодезический метод, 0.10	-
2387	487705.87	2179052.37	Геодезический метод, 0.10	-
2388	487704.41	2179055.13	Геодезический метод, 0.10	-
2389	487703.50	2179060.94	Геодезический метод, 0.10	-
2390	487694.70	2179058.74	Геодезический метод, 0.10	-
2391	487625.43	2179051.72	Геодезический метод, 0.10	-



**ОПИСАНИЕ МЕСТОПОЛОЖЕНИЯ ГРАНИЦ****Границы города Московской области Химки**

(наименование объекта)

**Сведения о местоположении границ объекта**

2392	487615.53	2179051.08	Геодезический метод, 0.10	-
2393	487604.10	2179051.44	Геодезический метод, 0.10	-
2394	487599.76	2179091.23	Геодезический метод, 0.10	-
2395	487605.62	2179090.33	Геодезический метод, 0.10	-
2396	487608.61	2179090.37	Геодезический метод, 0.10	-
2397	487617.44	2179091.13	Геодезический метод, 0.10	-
2398	487662.22	2179105.00	Геодезический метод, 0.10	-
2399	487682.91	2179111.85	Геодезический метод, 0.10	-
2400	487683.74	2179109.71	Геодезический метод, 0.10	-
2401	487685.05	2179110.14	Геодезический метод, 0.10	-
2402	487684.67	2179111.48	Геодезический метод, 0.10	-
2403	487685.79	2179112.69	Геодезический метод, 0.10	-
2404	487693.52	2179115.17	Геодезический метод, 0.10	-
2405	487733.15	2179124.70	Геодезический метод, 0.10	-
2406	487732.76	2179142.13	Геодезический метод, 0.10	-
2407	487732.44	2179143.68	Геодезический метод, 0.10	-
2408	487710.76	2179135.77	Геодезический метод, 0.10	-
2409	487708.11	2179140.35	Геодезический метод, 0.10	-
2410	487706.21	2179142.61	Геодезический метод, 0.10	-
2411	487659.75	2179175.08	Геодезический метод, 0.10	-
2412	487658.75	2179177.84	Геодезический метод, 0.10	-
2413	487639.89	2179190.53	Геодезический метод, 0.10	-
2414	487639.32	2179189.69	Геодезический метод, 0.10	-
2415	487635.49	2179192.05	Геодезический метод, 0.10	-
2416	487638.69	2179197.05	Геодезический метод, 0.10	-
2417	487636.73	2179198.62	Геодезический метод, 0.10	-
2418	487639.42	2179203.36	Геодезический метод, 0.10	-
2419	487640.08	2179215.38	Геодезический метод, 0.10	-
2420	487649.13	2179227.93	Геодезический метод, 0.10	-
2421	487653.05	2179227.84	Геодезический метод, 0.10	-
2422	487657.56	2179239.64	Геодезический метод, 0.10	-
2423	487674.57	2179263.33	Геодезический метод, 0.10	-
2424	487562.72	2179338.11	Геодезический метод, 0.10	-
2425	487551.70	2179342.64	Геодезический метод, 0.10	-
2426	487539.18	2179352.60	Геодезический метод, 0.10	-
2427	487523.18	2179359.38	Геодезический метод, 0.10	-
2428	487525.28	2179363.67	Геодезический метод, 0.10	-
2429	487522.87	2179365.50	Геодезический метод, 0.10	-
2430	487521.23	2179367.95	Геодезический метод, 0.10	-
2431	487521.25	2179370.88	Геодезический метод, 0.10	-
2432	487522.01	2179373.76	Геодезический метод, 0.10	-

**ОПИСАНИЕ МЕСТОПОЛОЖЕНИЯ ГРАНИЦ****Границы города Московской области Химки**

(наименование объекта)

**Сведения о местоположении границ объекта**

2433	487525.58	2179378.44	Геодезический метод, 0.10	-
2434	487564.20	2179406.68	Геодезический метод, 0.10	-
2435	487573.16	2179407.31	Геодезический метод, 0.10	-
2436	487588.89	2179415.96	Геодезический метод, 0.10	-
2437	487600.27	2179423.93	Геодезический метод, 0.10	-
2438	487612.58	2179424.11	Геодезический метод, 0.10	-
2439	487619.35	2179425.88	Геодезический метод, 0.10	-
2440	487633.43	2179424.78	Геодезический метод, 0.10	-
2441	487641.48	2179421.27	Геодезический метод, 0.10	-
2442	487648.97	2179455.78	Геодезический метод, 0.10	-
2443	487551.39	2179470.51	Геодезический метод, 0.10	-
2444	487541.85	2179468.37	Геодезический метод, 0.10	-
2445	487415.56	2179420.51	Геодезический метод, 0.10	-
2446	487306.00	2179388.80	Геодезический метод, 0.10	-
2447	487294.73	2179385.41	Геодезический метод, 0.10	-
2448	487266.60	2179375.05	Геодезический метод, 0.10	-
2449	487262.03	2179404.28	Геодезический метод, 0.10	-
2450	487244.49	2179429.78	Геодезический метод, 0.10	-
2451	487228.85	2179451.26	Геодезический метод, 0.10	-
2452	487215.55	2179470.86	Геодезический метод, 0.10	-
2453	487208.21	2179480.65	Геодезический метод, 0.10	-
2454	487197.01	2179490.57	Геодезический метод, 0.10	-
2455	487177.75	2179486.90	Геодезический метод, 0.10	-
2456	487152.74	2179455.40	Геодезический метод, 0.10	-
2457	487144.72	2179461.39	Геодезический метод, 0.10	-
2458	487167.85	2179493.17	Геодезический метод, 0.10	-
2459	487170.17	2179516.32	Геодезический метод, 0.10	-
2460	487153.76	2179536.83	Геодезический метод, 0.10	-
2461	487141.08	2179545.17	Геодезический метод, 0.10	-
2462	487131.73	2179545.89	Геодезический метод, 0.10	-
2463	487112.98	2179552.34	Геодезический метод, 0.10	-
2464	487086.73	2179554.01	Геодезический метод, 0.10	-
2465	487039.68	2179563.16	Геодезический метод, 0.10	-
2466	487041.30	2179568.13	Геодезический метод, 0.10	-
2467	487053.61	2179612.66	Геодезический метод, 0.10	-
2468	487078.10	2179678.33	Геодезический метод, 0.10	-
2469	487079.17	2179684.62	Геодезический метод, 0.10	-
2470	487078.96	2179687.44	Геодезический метод, 0.10	-
2471	487077.66	2179693.39	Геодезический метод, 0.10	-
2472	487076.81	2179697.25	Геодезический метод, 0.10	-
2473	487073.39	2179706.65	Геодезический метод, 0.10	-

**ОПИСАНИЕ МЕСТОПОЛОЖЕНИЯ ГРАНИЦ****Границы города Московской области Химки**

(наименование объекта)

**Сведения о местоположении границ объекта**

2474	487074.15	2179709.81	Геодезический метод, 0.10	-
2475	487079.97	2179718.88	Геодезический метод, 0.10	-
2476	487086.29	2179726.64	Геодезический метод, 0.10	-
2477	487090.31	2179729.65	Геодезический метод, 0.10	-
2478	487105.77	2179744.51	Геодезический метод, 0.10	-
2479	487129.08	2179756.80	Геодезический метод, 0.10	-
2480	487148.97	2179754.42	Геодезический метод, 0.10	-
2481	487190.45	2179743.32	Геодезический метод, 0.10	-
2482	487219.02	2179776.52	Геодезический метод, 0.10	-
2483	487202.74	2179809.73	Геодезический метод, 0.10	-
2484	487200.44	2179811.15	Геодезический метод, 0.10	-
2485	487200.87	2179812.66	Геодезический метод, 0.10	-
2486	487202.71	2179814.59	Геодезический метод, 0.10	-
2487	487204.01	2179816.00	Геодезический метод, 0.10	-
2488	487205.14	2179817.57	Геодезический метод, 0.10	-
2489	487207.66	2179822.29	Геодезический метод, 0.10	-
2490	487212.32	2179829.08	Геодезический метод, 0.10	-
2491	487215.92	2179835.31	Геодезический метод, 0.10	-
2492	487253.82	2179885.50	Геодезический метод, 0.10	-
2493	487281.42	2179922.05	Геодезический метод, 0.10	-
2494	487245.23	2179953.37	Геодезический метод, 0.10	-
2495	487284.73	2179985.11	Геодезический метод, 0.10	-
2496	487286.59	2179981.65	Геодезический метод, 0.10	-
2497	487293.14	2179985.88	Геодезический метод, 0.10	-
2498	487377.00	2180008.49	Геодезический метод, 0.10	-
2499	487385.27	2180017.09	Геодезический метод, 0.10	-
2500	487404.12	2180041.81	Геодезический метод, 0.10	-
2501	487418.94	2180061.24	Геодезический метод, 0.10	-
2502	487423.80	2180067.61	Геодезический метод, 0.10	-
2503	487425.28	2180071.24	Геодезический метод, 0.10	-
2504	487440.89	2180090.69	Геодезический метод, 0.10	-
2505	487449.93	2180101.86	Геодезический метод, 0.10	-
2506	487453.46	2180098.58	Геодезический метод, 0.10	-
2507	487456.71	2180093.69	Геодезический метод, 0.10	-
2508	487459.38	2180094.71	Геодезический метод, 0.10	-
2509	487464.62	2180100.55	Геодезический метод, 0.10	-
2510	487466.08	2180109.50	Геодезический метод, 0.10	-
2511	487479.79	2180125.59	Геодезический метод, 0.10	-
2512	487492.73	2180128.26	Геодезический метод, 0.10	-
2513	487502.83	2180133.59	Геодезический метод, 0.10	-
2514	487489.04	2180148.01	Геодезический метод, 0.10	-

**ОПИСАНИЕ МЕСТОПОЛОЖЕНИЯ ГРАНИЦ****Границы города Московской области Химки**

(наименование объекта)

**Сведения о местоположении границ объекта**

2515	487504.61	2180166.21	Геодезический метод, 0.10	-
2516	487528.47	2180194.12	Геодезический метод, 0.10	-
2517	487525.80	2180196.27	Геодезический метод, 0.10	-
2518	487524.38	2180200.77	Геодезический метод, 0.10	-
2519	487520.21	2180201.70	Геодезический метод, 0.10	-
2520	487551.71	2180243.62	Геодезический метод, 0.10	-
2521	487520.79	2180270.05	Геодезический метод, 0.10	-
2522	487522.29	2180271.74	Геодезический метод, 0.10	-
2523	487526.36	2180276.32	Геодезический метод, 0.10	-
2524	487530.86	2180281.38	Геодезический метод, 0.10	-
2525	487522.67	2180288.98	Геодезический метод, 0.10	-
2526	487505.98	2180304.45	Геодезический метод, 0.10	-
2527	487484.91	2180323.99	Геодезический метод, 0.10	-
2528	487568.07	2180419.80	Геодезический метод, 0.10	-
2529	487629.01	2180368.59	Геодезический метод, 0.10	-
2530	487630.94	2180365.31	Геодезический метод, 0.10	-
2531	487582.63	2180312.29	Геодезический метод, 0.10	-
2532	487647.73	2180253.87	Геодезический метод, 0.10	-
2533	487715.50	2180330.62	Геодезический метод, 0.10	-
2534	487723.14	2180339.01	Геодезический метод, 0.10	-
2535	487744.71	2180324.93	Геодезический метод, 0.10	-
2536	487743.63	2180319.20	Геодезический метод, 0.10	-
2537	487741.77	2180316.55	Геодезический метод, 0.10	-
2538	487753.77	2180305.63	Геодезический метод, 0.10	-
2539	487755.68	2180303.76	Геодезический метод, 0.10	-
2540	487835.08	2180306.79	Геодезический метод, 0.10	-
2541	487849.06	2180297.12	Геодезический метод, 0.10	-
2542	487848.25	2180295.86	Геодезический метод, 0.10	-
2543	487944.86	2180209.37	Геодезический метод, 0.10	-
2544	487915.17	2180174.28	Геодезический метод, 0.10	-
2545	487946.46	2180149.95	Геодезический метод, 0.10	-
2546	487947.34	2180150.93	Геодезический метод, 0.10	-
2547	487952.07	2180147.19	Геодезический метод, 0.10	-
2548	487978.85	2180180.36	Геодезический метод, 0.10	-
2549	487997.60	2180203.56	Геодезический метод, 0.10	-
2550	488006.94	2180195.72	Геодезический метод, 0.10	-
2551	488036.53	2180171.11	Геодезический метод, 0.10	-
2552	488057.09	2180162.19	Геодезический метод, 0.10	-
2553	488146.55	2180123.35	Геодезический метод, 0.10	-
2554	488164.75	2180137.94	Геодезический метод, 0.10	-
2555	488103.26	2180214.57	Геодезический метод, 0.10	-

**ОПИСАНИЕ МЕСТОПОЛОЖЕНИЯ ГРАНИЦ****Границы города Московской области Химки**

(наименование объекта)

**Сведения о местоположении границ объекта**

2556	488063.04	2180264.66	Геодезический метод, 0.10	-
2557	488069.46	2180270.82	Геодезический метод, 0.10	-
2558	488074.16	2180274.54	Геодезический метод, 0.10	-
2559	488064.55	2180286.49	Геодезический метод, 0.10	-
2560	488065.09	2180287.16	Геодезический метод, 0.10	-
2561	488045.98	2180309.48	Геодезический метод, 0.10	-
2562	487794.52	2180620.69	Геодезический метод, 0.10	-
2563	487616.24	2180848.25	Геодезический метод, 0.10	-
2564	487607.83	2180861.85	Геодезический метод, 0.10	-
2565	487603.92	2180865.17	Геодезический метод, 0.10	-
2566	487603.35	2180864.70	Геодезический метод, 0.10	-
2567	487603.09	2180865.03	Геодезический метод, 0.10	-
2568	487534.85	2181000.45	Геодезический метод, 0.10	-
2569	487490.10	2180946.13	Геодезический метод, 0.10	-
2570	487480.53	2180918.24	Геодезический метод, 0.10	-
2571	487480.28	2180917.51	Геодезический метод, 0.10	-
2572	487377.16	2180617.23	Геодезический метод, 0.10	-
2573	487192.26	2180433.79	Геодезический метод, 0.10	-
2574	487142.12	2180484.39	Геодезический метод, 0.10	-
2575	486908.37	2180252.63	Геодезический метод, 0.10	-
2576	486874.94	2180247.69	Геодезический метод, 0.10	-
2577	486824.50	2180241.03	Геодезический метод, 0.10	-
2578	486822.36	2180240.42	Геодезический метод, 0.10	-
2579	486766.46	2180233.37	Геодезический метод, 0.10	-
2580	486762.64	2180221.58	Геодезический метод, 0.10	-
2581	486805.02	2180207.96	Геодезический метод, 0.10	-
2582	486819.31	2180207.95	Геодезический метод, 0.10	-
2583	486820.33	2180210.85	Геодезический метод, 0.10	-
2584	486822.19	2180210.26	Геодезический метод, 0.10	-
2585	486824.59	2180209.59	Геодезический метод, 0.10	-
2586	486849.88	2180207.72	Геодезический метод, 0.10	-
2587	486855.38	2180206.77	Геодезический метод, 0.10	-
2588	486892.85	2180206.88	Геодезический метод, 0.10	-
2589	486893.74	2180206.88	Геодезический метод, 0.10	-
2590	486885.09	2180184.42	Геодезический метод, 0.10	-
2591	486881.43	2180174.92	Геодезический метод, 0.10	-
2592	486879.10	2180169.02	Геодезический метод, 0.10	-
2593	486883.39	2180167.00	Геодезический метод, 0.10	-
2594	486875.70	2180139.69	Геодезический метод, 0.10	-
2595	486874.47	2180140.04	Геодезический метод, 0.10	-
2596	486868.00	2180120.57	Геодезический метод, 0.10	-

**ОПИСАНИЕ МЕСТОПОЛОЖЕНИЯ ГРАНИЦ****Границы города Московской области Химки**

(наименование объекта)

**Сведения о местоположении границ объекта**

2597	486891.76	2180109.60	Геодезический метод, 0.10	-
2598	486898.28	2180131.50	Геодезический метод, 0.10	-
2599	486899.61	2180130.81	Геодезический метод, 0.10	-
2600	486900.99	2180130.10	Геодезический метод, 0.10	-
2601	486905.11	2180127.96	Геодезический метод, 0.10	-
2602	486938.27	2180110.79	Геодезический метод, 0.10	-
2603	486952.85	2180103.24	Геодезический метод, 0.10	-
2604	486964.03	2180097.45	Геодезический метод, 0.10	-
2605	486953.74	2180082.38	Геодезический метод, 0.10	-
2606	486969.72	2180074.69	Геодезический метод, 0.10	-
2607	486991.28	2180064.31	Геодезический метод, 0.10	-
2608	487013.16	2180053.78	Геодезический метод, 0.10	-
2609	487035.33	2180043.11	Геодезический метод, 0.10	-
2610	487063.12	2180029.74	Геодезический метод, 0.10	-
2611	487056.91	2180011.72	Геодезический метод, 0.10	-
2612	487051.59	2179996.29	Геодезический метод, 0.10	-
2613	487049.25	2179989.48	Геодезический метод, 0.10	-
2614	487052.12	2179985.06	Геодезический метод, 0.10	-
2615	487032.56	2179948.12	Геодезический метод, 0.10	-
2616	487034.41	2179945.72	Геодезический метод, 0.10	-
2617	487032.70	2179945.62	Геодезический метод, 0.10	-
2618	487019.06	2179946.77	Геодезический метод, 0.10	-
2619	486995.57	2179953.94	Геодезический метод, 0.10	-
2620	486987.57	2179953.96	Геодезический метод, 0.10	-
2621	486987.57	2179956.46	Геодезический метод, 0.10	-
2622	486980.31	2179958.72	Геодезический метод, 0.10	-
2623	486973.66	2179933.28	Геодезический метод, 0.10	-
2624	486969.98	2179934.39	Геодезический метод, 0.10	-
2625	486968.70	2179930.60	Геодезический метод, 0.10	-
2626	486958.86	2179933.59	Геодезический метод, 0.10	-
2627	486969.02	2179960.73	Геодезический метод, 0.10	-
2628	486949.59	2179964.19	Геодезический метод, 0.10	-
2629	486948.10	2179964.46	Геодезический метод, 0.10	-
2630	486946.90	2179964.66	Геодезический метод, 0.10	-
2631	486925.01	2179968.56	Геодезический метод, 0.10	-
2632	486920.80	2179969.32	Геодезический метод, 0.10	-
2633	486912.63	2179971.83	Геодезический метод, 0.10	-
2634	486908.74	2179972.94	Геодезический метод, 0.10	-
2635	486906.79	2179966.51	Геодезический метод, 0.10	-
2636	486896.50	2179959.17	Геодезический метод, 0.10	-
2637	486887.79	2179952.96	Геодезический метод, 0.10	-

**ОПИСАНИЕ МЕСТОПОЛОЖЕНИЯ ГРАНИЦ****Границы города Московской области Химки**

(наименование объекта)

**Сведения о местоположении границ объекта**

2638	486881.49	2179941.35	Геодезический метод, 0.10	-
2639	486870.85	2179951.03	Геодезический метод, 0.10	-
2640	486868.57	2179947.09	Геодезический метод, 0.10	-
2641	486866.51	2179944.89	Геодезический метод, 0.10	-
2642	486840.29	2179961.77	Геодезический метод, 0.10	-
2643	486825.51	2179969.82	Геодезический метод, 0.10	-
2644	486825.40	2179970.62	Геодезический метод, 0.10	-
2645	486824.89	2179970.61	Геодезический метод, 0.10	-
2646	486791.51	2179970.02	Геодезический метод, 0.10	-
2647	486778.70	2179976.67	Геодезический метод, 0.10	-
2648	486773.13	2179974.69	Геодезический метод, 0.10	-
2649	486767.16	2179979.75	Геодезический метод, 0.10	-
2650	486766.83	2179987.40	Геодезический метод, 0.10	-
2651	486752.14	2180012.48	Геодезический метод, 0.10	-
2652	486755.47	2180019.41	Геодезический метод, 0.10	-
2653	486766.47	2180026.60	Геодезический метод, 0.10	-
2654	486771.13	2180053.37	Геодезический метод, 0.10	-
2655	486770.15	2180054.13	Геодезический метод, 0.10	-
2656	486767.59	2180056.32	Геодезический метод, 0.10	-
2657	486756.68	2180053.79	Геодезический метод, 0.10	-
2658	486725.30	2180046.49	Геодезический метод, 0.10	-
2659	486712.27	2180043.46	Геодезический метод, 0.10	-
2660	486703.62	2180042.70	Геодезический метод, 0.10	-
2661	486677.26	2180040.64	Геодезический метод, 0.10	-
2662	486623.47	2180030.94	Геодезический метод, 0.10	-
2663	486625.21	2180017.27	Геодезический метод, 0.10	-
2664	486623.48	2180016.92	Геодезический метод, 0.10	-
2665	486617.72	2180014.18	Геодезический метод, 0.10	-
2666	486600.53	2180024.94	Геодезический метод, 0.10	-
2667	486596.15	2180030.81	Геодезический метод, 0.10	-
2668	486592.50	2180033.67	Геодезический метод, 0.10	-
2669	486581.69	2180040.28	Геодезический метод, 0.10	-
2670	486560.82	2180052.50	Геодезический метод, 0.10	-
2671	486552.11	2180058.27	Геодезический метод, 0.10	-
2672	486536.70	2180072.19	Геодезический метод, 0.10	-
2673	486520.75	2180081.45	Геодезический метод, 0.10	-
2674	486512.50	2180087.72	Геодезический метод, 0.10	-
2675	486505.19	2180092.85	Геодезический метод, 0.10	-
2676	486362.55	2180180.94	Геодезический метод, 0.10	-
2677	486354.19	2180184.54	Геодезический метод, 0.10	-
2678	486343.28	2180187.87	Геодезический метод, 0.10	-

**ОПИСАНИЕ МЕСТОПОЛОЖЕНИЯ ГРАНИЦ****Границы города Московской области Химки**

(наименование объекта)

**Сведения о местоположении границ объекта**

2679	486324.43	2180194.83	Геодезический метод, 0.10	-
2680	486320.11	2180198.78	Геодезический метод, 0.10	-
2681	486312.22	2180205.42	Геодезический метод, 0.10	-
2682	486306.10	2180208.74	Геодезический метод, 0.10	-
2683	486303.41	2180206.93	Геодезический метод, 0.10	-
2684	486285.80	2180195.24	Геодезический метод, 0.10	-
2685	486284.01	2180198.56	Геодезический метод, 0.10	-
2686	486283.38	2180186.12	Геодезический метод, 0.10	-
2687	486249.57	2180283.90	Геодезический метод, 0.10	-
2688	486224.92	2180297.10	Геодезический метод, 0.10	-
2689	486225.87	2180305.64	Геодезический метод, 0.10	-
2690	486193.72	2180323.42	Геодезический метод, 0.10	-
2691	486183.75	2180329.85	Геодезический метод, 0.10	-
2692	486182.39	2180330.53	Геодезический метод, 0.10	-
2693	486139.50	2180348.01	Геодезический метод, 0.10	-
2694	486124.73	2180350.65	Геодезический метод, 0.10	-
2695	486093.02	2180356.55	Геодезический метод, 0.10	-
2696	486049.48	2180367.96	Геодезический метод, 0.10	-
2697	486042.67	2180368.79	Геодезический метод, 0.10	-
2698	486030.42	2180376.66	Геодезический метод, 0.10	-
2699	485941.95	2180253.14	Геодезический метод, 0.10	-
2700	485789.11	2180348.42	Геодезический метод, 0.10	-
2701	485814.41	2180395.34	Геодезический метод, 0.10	-
2702	485587.59	2180493.37	Геодезический метод, 0.10	-
2703	485577.53	2180496.57	Геодезический метод, 0.10	-
2704	485576.20	2180491.94	Геодезический метод, 0.10	-
2705	485573.95	2180488.35	Геодезический метод, 0.10	-
2706	485570.29	2180483.61	Геодезический метод, 0.10	-
2707	485563.24	2180475.00	Геодезический метод, 0.10	-
2708	485557.27	2180465.42	Геодезический метод, 0.10	-
2709	485552.68	2180456.69	Геодезический метод, 0.10	-
2710	485550.35	2180450.85	Геодезический метод, 0.10	-
2711	485548.57	2180445.00	Геодезический метод, 0.10	-
2712	485547.17	2180437.56	Геодезический метод, 0.10	-
2713	485545.95	2180428.82	Геодезический метод, 0.10	-
2714	485542.05	2180401.87	Геодезический метод, 0.10	-
2715	485540.53	2180392.18	Геодезический метод, 0.10	-
2716	485537.70	2180383.36	Геодезический метод, 0.10	-
2717	485534.75	2180374.76	Геодезический метод, 0.10	-
2718	485533.31	2180368.48	Геодезический метод, 0.10	-
2719	485531.54	2180353.75	Геодезический метод, 0.10	-



**ОПИСАНИЕ МЕСТОПОЛОЖЕНИЯ ГРАНИЦ****Границы города Московской области Химки**

(наименование объекта)

**Сведения о местоположении границ объекта**

2720	485529.60	2180336.15	Геодезический метод, 0.10	-
2721	485529.03	2180329.45	Геодезический метод, 0.10	-
2722	485527.96	2180321.56	Геодезический метод, 0.10	-
2723	485527.04	2180318.04	Геодезический метод, 0.10	-
2724	485525.45	2180312.86	Геодезический метод, 0.10	-
2725	485523.42	2180307.53	Геодезический метод, 0.10	-
2726	485519.05	2180298.56	Геодезический метод, 0.10	-
2727	485518.27	2180296.30	Геодезический метод, 0.10	-
2728	485517.91	2180293.94	Геодезический метод, 0.10	-
2729	485517.45	2180289.50	Геодезический метод, 0.10	-
2730	485516.93	2180283.80	Геодезический метод, 0.10	-
2731	485516.25	2180279.65	Геодезический метод, 0.10	-
2732	485512.59	2180267.99	Геодезический метод, 0.10	-
2733	485508.81	2180254.84	Геодезический метод, 0.10	-
2734	485505.13	2180243.92	Геодезический метод, 0.10	-
2735	485502.10	2180233.23	Геодезический метод, 0.10	-
2736	485499.88	2180227.05	Геодезический метод, 0.10	-
2737	485496.77	2180222.50	Геодезический метод, 0.10	-
2738	485493.09	2180218.83	Геодезический метод, 0.10	-
2739	485490.71	2180215.83	Геодезический метод, 0.10	-
2740	485486.99	2180207.43	Геодезический метод, 0.10	-
2741	485481.26	2180192.52	Геодезический метод, 0.10	-
2742	485480.23	2180190.98	Геодезический метод, 0.10	-
2743	485477.29	2180187.64	Геодезический метод, 0.10	-
2744	485470.91	2180180.97	Геодезический метод, 0.10	-
2745	485469.12	2180178.30	Геодезический метод, 0.10	-
2746	485467.92	2180175.99	Геодезический метод, 0.10	-
2747	485466.55	2180172.38	Геодезический метод, 0.10	-
2748	485466.02	2180170.19	Геодезический метод, 0.10	-
2749	485466.13	2180162.79	Геодезический метод, 0.10	-
2750	485464.68	2180156.95	Геодезический метод, 0.10	-
2751	485462.95	2180152.34	Геодезический метод, 0.10	-
2752	485461.07	2180148.00	Геодезический метод, 0.10	-
2753	485456.89	2180140.70	Геодезический метод, 0.10	-
2754	485448.99	2180125.99	Геодезический метод, 0.10	-
2755	485447.87	2180124.42	Геодезический метод, 0.10	-
2756	485446.03	2180122.04	Геодезический метод, 0.10	-
2757	485441.17	2180117.74	Геодезический метод, 0.10	-
2758	485439.81	2180115.76	Геодезический метод, 0.10	-
2759	485439.18	2180113.70	Геодезический метод, 0.10	-
2760	485439.09	2180110.87	Геодезический метод, 0.10	-

**ОПИСАНИЕ МЕСТОПОЛОЖЕНИЯ ГРАНИЦ****Границы города Московской области Химки**

(наименование объекта)

**Сведения о местоположении границ объекта**

2761	485440.59	2180099.32	Геодезический метод, 0.10	-
2762	485440.82	2180095.66	Геодезический метод, 0.10	-
2763	485440.60	2180092.70	Геодезический метод, 0.10	-
2764	485439.96	2180089.64	Геодезический метод, 0.10	-
2765	485435.68	2180082.43	Геодезический метод, 0.10	-
2766	485429.54	2180074.11	Геодезический метод, 0.10	-
2767	485420.16	2180062.67	Геодезический метод, 0.10	-
2768	485417.14	2180059.42	Геодезический метод, 0.10	-
2769	485414.39	2180056.98	Геодезический метод, 0.10	-
2770	485410.70	2180053.73	Геодезический метод, 0.10	-
2771	485406.07	2180049.17	Геодезический метод, 0.10	-
2772	485402.26	2180048.15	Геодезический метод, 0.10	-
2773	485399.01	2180045.58	Геодезический метод, 0.10	-
2774	485396.45	2180042.98	Геодезический метод, 0.10	-
2775	485393.64	2180038.58	Геодезический метод, 0.10	-
2776	485392.18	2180036.55	Геодезический метод, 0.10	-
2777	485390.25	2180034.78	Геодезический метод, 0.10	-
2778	485388.13	2180033.09	Геодезический метод, 0.10	-
2779	485383.55	2180029.98	Геодезический метод, 0.10	-
2780	485378.00	2180028.15	Геодезический метод, 0.10	-
2781	485376.13	2180027.99	Геодезический метод, 0.10	-
2782	485372.06	2180027.74	Геодезический метод, 0.10	-
2783	485365.25	2180028.30	Геодезический метод, 0.10	-
2784	485362.84	2180027.94	Геодезический метод, 0.10	-
2785	485361.43	2180026.38	Геодезический метод, 0.10	-
2786	485360.82	2180022.97	Геодезический метод, 0.10	-
2787	485361.11	2180018.03	Геодезический метод, 0.10	-
2788	485359.94	2180015.06	Геодезический метод, 0.10	-
2789	485357.78	2180012.94	Геодезический метод, 0.10	-
2790	485354.97	2180010.26	Геодезический метод, 0.10	-
2791	485353.47	2180007.38	Геодезический метод, 0.10	-
2792	485353.33	2180002.11	Геодезический метод, 0.10	-
2793	485354.15	2179998.39	Геодезический метод, 0.10	-
2794	485358.10	2179991.10	Геодезический метод, 0.10	-
2795	485364.06	2179980.42	Геодезический метод, 0.10	-
2796	485373.90	2179967.72	Геодезический метод, 0.10	-
2797	485375.26	2179964.33	Геодезический метод, 0.10	-
2798	485372.36	2179962.75	Геодезический метод, 0.10	-
2799	485362.34	2179961.47	Геодезический метод, 0.10	-
2800	485354.46	2179961.74	Геодезический метод, 0.10	-
2801	485326.34	2179964.77	Геодезический метод, 0.10	-

**ОПИСАНИЕ МЕСТОПОЛОЖЕНИЯ ГРАНИЦ****Границы города Московской области Химки**

(наименование объекта)

**Сведения о местоположении границ объекта**

2802	485308.39	2179965.19	Геодезический метод, 0.10	-
2803	485296.79	2179967.80	Геодезический метод, 0.10	-
2804	485286.75	2179972.46	Геодезический метод, 0.10	-
2805	485272.27	2179980.89	Геодезический метод, 0.10	-
2806	485256.10	2179991.72	Геодезический метод, 0.10	-
2807	485248.92	2179996.73	Геодезический метод, 0.10	-
2808	485245.45	2179999.32	Геодезический метод, 0.10	-
2809	485239.50	2180007.28	Геодезический метод, 0.10	-
2810	485233.75	2180017.06	Геодезический метод, 0.10	-
2811	485231.41	2180027.11	Геодезический метод, 0.10	-
2812	485232.06	2180038.37	Геодезический метод, 0.10	-
2813	485232.49	2180059.34	Геодезический метод, 0.10	-
2814	485231.35	2180077.74	Геодезический метод, 0.10	-
2815	485225.36	2180099.25	Геодезический метод, 0.10	-
2816	485205.48	2180148.37	Геодезический метод, 0.10	-
2817	485192.69	2180163.69	Геодезический метод, 0.10	-
2818	485184.20	2180171.19	Геодезический метод, 0.10	-
2819	485175.12	2180175.38	Геодезический метод, 0.10	-
2820	485171.29	2180177.48	Геодезический метод, 0.10	-
2821	485152.14	2180192.33	Геодезический метод, 0.10	-
2822	485134.72	2180203.14	Геодезический метод, 0.10	-
2823	485123.62	2180206.28	Геодезический метод, 0.10	-
2824	485108.52	2180205.17	Геодезический метод, 0.10	-
2825	485097.70	2180206.54	Геодезический метод, 0.10	-
2826	485086.08	2180211.99	Геодезический метод, 0.10	-
2827	485071.58	2180222.53	Геодезический метод, 0.10	-
2828	485046.48	2180259.32	Геодезический метод, 0.10	-
2829	485037.00	2180276.22	Геодезический метод, 0.10	-
2830	484991.77	2180316.07	Геодезический метод, 0.10	-
2831	484975.44	2180325.33	Геодезический метод, 0.10	-
2832	484964.82	2180325.74	Геодезический метод, 0.10	-
2833	484957.86	2180323.69	Геодезический метод, 0.10	-
2834	484949.56	2180318.54	Геодезический метод, 0.10	-
2835	484940.73	2180311.16	Геодезический метод, 0.10	-
2836	484933.22	2180308.54	Геодезический метод, 0.10	-
2837	484924.57	2180308.41	Геодезический метод, 0.10	-
2838	484916.13	2180312.20	Геодезический метод, 0.10	-
2839	484909.38	2180316.02	Геодезический метод, 0.10	-
2840	484900.14	2180317.56	Геодезический метод, 0.10	-
2841	484894.20	2180316.36	Геодезический метод, 0.10	-
2842	484885.10	2180314.55	Геодезический метод, 0.10	-

**ОПИСАНИЕ МЕСТОПОЛОЖЕНИЯ ГРАНИЦ****Границы города Московской области Химки**

(наименование объекта)

**Сведения о местоположении границ объекта**

2843	484876.21	2180311.36	Геодезический метод, 0.10	-
2844	484868.74	2180305.94	Геодезический метод, 0.10	-
2845	484860.77	2180297.45	Геодезический метод, 0.10	-
2846	484854.73	2180289.82	Геодезический метод, 0.10	-
2847	484847.31	2180281.06	Геодезический метод, 0.10	-
2848	484840.48	2180270.91	Геодезический метод, 0.10	-
2849	484835.02	2180261.90	Геодезический метод, 0.10	-
2850	484832.95	2180250.42	Геодезический метод, 0.10	-
2851	484831.69	2180240.34	Геодезический метод, 0.10	-
2852	484830.47	2180228.04	Геодезический метод, 0.10	-
2853	484829.82	2180215.18	Геодезический метод, 0.10	-
2854	484828.87	2180202.88	Геодезический метод, 0.10	-
2855	484827.19	2180193.07	Геодезический метод, 0.10	-
2856	484819.96	2180187.41	Геодезический метод, 0.10	-
2857	484806.42	2180184.37	Геодезический метод, 0.10	-
2858	484795.70	2180183.56	Геодезический метод, 0.10	-
2859	484788.24	2180184.76	Геодезический метод, 0.10	-
2860	484780.53	2180187.50	Геодезический метод, 0.10	-
2861	484765.72	2180194.46	Геодезический метод, 0.10	-
2862	484756.30	2180197.46	Геодезический метод, 0.10	-
2863	484747.24	2180198.26	Геодезический метод, 0.10	-
2864	484732.00	2180198.17	Геодезический метод, 0.10	-
2865	484711.31	2180197.11	Геодезический метод, 0.10	-
2866	484697.25	2180194.63	Геодезический метод, 0.10	-
2867	484690.67	2180193.01	Геодезический метод, 0.10	-
2868	484678.38	2180190.68	Геодезический метод, 0.10	-
2869	484659.52	2180186.21	Геодезический метод, 0.10	-
2870	484643.81	2180183.07	Геодезический метод, 0.10	-
2871	484636.84	2180182.59	Геодезический метод, 0.10	-
2872	484628.57	2180182.98	Геодезический метод, 0.10	-
2873	484620.79	2180184.78	Геодезический метод, 0.10	-
2874	484614.79	2180187.35	Геодезический метод, 0.10	-
2875	484610.03	2180191.23	Геодезический метод, 0.10	-
2876	484606.53	2180196.13	Геодезический метод, 0.10	-
2877	484602.48	2180204.96	Геодезический метод, 0.10	-
2878	484598.57	2180211.39	Геодезический метод, 0.10	-
2879	484588.23	2180223.94	Геодезический метод, 0.10	-
2880	484581.53	2180230.33	Геодезический метод, 0.10	-
2881	484578.07	2180238.11	Геодезический метод, 0.10	-
2882	484578.84	2180245.57	Геодезический метод, 0.10	-
2883	484582.69	2180252.20	Геодезический метод, 0.10	-

**ОПИСАНИЕ МЕСТОПОЛОЖЕНИЯ ГРАНИЦ****Границы города Московской области Химки**

(наименование объекта)

**Сведения о местоположении границ объекта**

2884	484585.22	2180259.70	Геодезический метод, 0.10	-
2885	484584.69	2180265.38	Геодезический метод, 0.10	-
2886	484582.45	2180269.30	Геодезический метод, 0.10	-
2887	484578.00	2180273.84	Геодезический метод, 0.10	-
2888	484571.36	2180278.56	Геодезический метод, 0.10	-
2889	484562.87	2180283.79	Геодезический метод, 0.10	-
2890	484558.52	2180287.72	Геодезический метод, 0.10	-
2891	484556.50	2180292.82	Геодезический метод, 0.10	-
2892	484557.18	2180301.40	Геодезический метод, 0.10	-
2893	484558.22	2180309.50	Геодезический метод, 0.10	-
2894	484559.45	2180327.31	Геодезический метод, 0.10	-
2895	484563.13	2180348.81	Геодезический метод, 0.10	-
2896	484568.76	2180369.49	Геодезический метод, 0.10	-
2897	484573.46	2180393.40	Геодезический метод, 0.10	-
2898	484577.56	2180413.45	Геодезический метод, 0.10	-
2899	484585.78	2180432.60	Геодезический метод, 0.10	-
2900	484599.21	2180446.42	Геодезический метод, 0.10	-
2901	484606.76	2180455.29	Геодезический метод, 0.10	-
2902	484611.85	2180466.33	Геодезический метод, 0.10	-
2903	484613.04	2180480.75	Геодезический метод, 0.10	-
2904	484613.79	2180483.94	Геодезический метод, 0.10	-
2905	484615.19	2180489.80	Геодезический метод, 0.10	-
2906	484618.32	2180501.79	Геодезический метод, 0.10	-
2907	484623.05	2180514.96	Геодезический метод, 0.10	-
2908	484628.12	2180521.74	Геодезический метод, 0.10	-
2909	484632.75	2180529.33	Геодезический метод, 0.10	-
2910	484636.66	2180538.74	Геодезический метод, 0.10	-
2911	484638.74	2180549.24	Геодезический метод, 0.10	-
2912	484639.57	2180559.72	Геодезический метод, 0.10	-
2913	484637.33	2180570.16	Геодезический метод, 0.10	-
2914	484631.03	2180581.37	Геодезический метод, 0.10	-
2915	484627.27	2180591.08	Геодезический метод, 0.10	-
2916	484626.53	2180600.84	Геодезический метод, 0.10	-
2917	484628.16	2180613.95	Геодезический метод, 0.10	-
2918	484636.14	2180642.78	Геодезический метод, 0.10	-
2919	484641.36	2180668.26	Геодезический метод, 0.10	-
2920	484643.38	2180684.53	Геодезический метод, 0.10	-
2921	484643.44	2180699.60	Геодезический метод, 0.10	-
2922	484641.98	2180713.96	Геодезический метод, 0.10	-
2923	484638.91	2180723.40	Геодезический метод, 0.10	-
2924	484629.72	2180736.93	Геодезический метод, 0.10	-

**ОПИСАНИЕ МЕСТОПОЛОЖЕНИЯ ГРАНИЦ****Границы города Московской области Химки**

(наименование объекта)

**Сведения о местоположении границ объекта**

2925	484611.07	2180762.07	Геодезический метод, 0.10	-
2926	484602.67	2180771.73	Геодезический метод, 0.10	-
2927	484593.09	2180778.71	Геодезический метод, 0.10	-
2928	484579.71	2180787.54	Геодезический метод, 0.10	-
2929	484543.79	2180812.69	Геодезический метод, 0.10	-
2930	484514.60	2180829.54	Геодезический метод, 0.10	-
2931	484495.26	2180839.95	Геодезический метод, 0.10	-
2932	484478.67	2180852.52	Геодезический метод, 0.10	-
2933	484436.11	2180883.17	Геодезический метод, 0.10	-
2934	484413.98	2180908.34	Геодезический метод, 0.10	-
2935	484402.77	2180917.63	Геодезический метод, 0.10	-
2936	484387.49	2180923.16	Геодезический метод, 0.10	-
2937	484374.35	2180922.98	Геодезический метод, 0.10	-
2938	484360.43	2180920.32	Геодезический метод, 0.10	-
2939	484347.34	2180916.02	Геодезический метод, 0.10	-
2940	484338.16	2180909.35	Геодезический метод, 0.10	-
2941	484323.38	2180895.17	Геодезический метод, 0.10	-
2942	484305.38	2180874.84	Геодезический метод, 0.10	-
2943	484287.22	2180847.98	Геодезический метод, 0.10	-
2944	484264.92	2180808.21	Геодезический метод, 0.10	-
2945	484252.12	2180779.08	Геодезический метод, 0.10	-
2946	484249.82	2180768.46	Геодезический метод, 0.10	-
2947	484247.89	2180755.39	Геодезический метод, 0.10	-
2948	484238.44	2180722.82	Геодезический метод, 0.10	-
2949	484237.03	2180710.11	Геодезический метод, 0.10	-
2950	484234.82	2180697.40	Геодезический метод, 0.10	-
2951	484230.33	2180677.48	Геодезический метод, 0.10	-
2952	484223.62	2180658.64	Геодезический метод, 0.10	-
2953	484212.77	2180646.18	Геодезический метод, 0.10	-
2954	484198.33	2180641.51	Геодезический метод, 0.10	-
2955	484184.73	2180641.55	Геодезический метод, 0.10	-
2956	484159.68	2180646.52	Геодезический метод, 0.10	-
2957	484135.48	2180656.10	Геодезический метод, 0.10	-
2958	484108.10	2180669.68	Геодезический метод, 0.10	-
2959	484096.85	2180672.82	Геодезический метод, 0.10	-
2960	484083.44	2180673.19	Геодезический метод, 0.10	-
2961	484068.08	2180667.82	Геодезический метод, 0.10	-
2962	484060.42	2180664.40	Геодезический метод, 0.10	-
2963	484045.12	2180655.00	Геодезический метод, 0.10	-
2964	484028.58	2180642.82	Геодезический метод, 0.10	-
2965	484019.68	2180635.79	Геодезический метод, 0.10	-

**ОПИСАНИЕ МЕСТОПОЛОЖЕНИЯ ГРАНИЦ****Границы города Московской области Химки**

(наименование объекта)

**Сведения о местоположении границ объекта**

2966	484008.43	2180626.18	Геодезический метод, 0.10	-
2967	483993.37	2180622.32	Геодезический метод, 0.10	-
2968	483945.95	2180627.31	Геодезический метод, 0.10	-
2969	483922.48	2180627.41	Геодезический метод, 0.10	-
2970	483909.82	2180621.55	Геодезический метод, 0.10	-
2971	483884.93	2180620.73	Геодезический метод, 0.10	-
2972	483875.59	2180615.01	Геодезический метод, 0.10	-
2973	483863.80	2180610.71	Геодезический метод, 0.10	-
2974	483844.74	2180611.46	Геодезический метод, 0.10	-
2975	483828.50	2180609.45	Геодезический метод, 0.10	-
2976	483814.25	2180611.54	Геодезический метод, 0.10	-
2977	483803.53	2180618.68	Геодезический метод, 0.10	-
2978	483796.01	2180631.43	Геодезический метод, 0.10	-
2979	483792.35	2180643.32	Геодезический метод, 0.10	-
2980	483790.51	2180655.80	Геодезический метод, 0.10	-
2981	483788.68	2180676.71	Геодезический метод, 0.10	-
2982	483785.31	2180698.54	Геодезический метод, 0.10	-
2983	483781.27	2180712.26	Геодезический метод, 0.10	-
2984	483779.84	2180721.81	Геодезический метод, 0.10	-
2985	483776.24	2180729.29	Геодезический метод, 0.10	-
2986	483768.64	2180734.33	Геодезический метод, 0.10	-
2987	483760.86	2180739.00	Геодезический метод, 0.10	-
2988	483751.90	2180742.97	Геодезический метод, 0.10	-
2989	483749.22	2180744.15	Геодезический метод, 0.10	-
2990	483745.54	2180745.45	Геодезический метод, 0.10	-
2991	483728.61	2180744.29	Геодезический метод, 0.10	-
2992	483702.47	2180736.82	Геодезический метод, 0.10	-
2993	483700.47	2180735.38	Геодезический метод, 0.10	-
2994	483693.91	2180732.17	Геодезический метод, 0.10	-
2995	483687.32	2180730.41	Геодезический метод, 0.10	-
2996	483675.59	2180724.47	Геодезический метод, 0.10	-
2997	483659.58	2180706.79	Геодезический метод, 0.10	-
2998	483648.51	2180694.00	Геодезический метод, 0.10	-
2999	483624.28	2180681.74	Геодезический метод, 0.10	-
3000	483609.87	2180661.68	Геодезический метод, 0.10	-
3001	483592.25	2180646.91	Геодезический метод, 0.10	-
3002	483575.67	2180638.04	Геодезический метод, 0.10	-
3003	483559.76	2180632.48	Геодезический метод, 0.10	-
3004	483547.62	2180620.92	Геодезический метод, 0.10	-
3005	483539.18	2180607.20	Геодезический метод, 0.10	-
3006	483529.24	2180595.85	Геодезический метод, 0.10	-

**ОПИСАНИЕ МЕСТОПОЛОЖЕНИЯ ГРАНИЦ****Границы города Московской области Химки**

(наименование объекта)

**Сведения о местоположении границ объекта**

3007	483509.03	2180583.25	Геодезический метод, 0.10	-
3008	483491.13	2180575.64	Геодезический метод, 0.10	-
3009	483503.64	2180568.93	Геодезический метод, 0.10	-
3010	483531.50	2180543.91	Геодезический метод, 0.10	-
3011	483578.09	2180453.70	Геодезический метод, 0.10	-
3012	483592.73	2180379.34	Геодезический метод, 0.10	-
3013	483610.44	2180304.73	Геодезический метод, 0.10	-
3014	483552.93	2180267.25	Геодезический метод, 0.10	-
3015	483555.02	2180266.37	Геодезический метод, 0.10	-
3016	483563.62	2180253.59	Геодезический метод, 0.10	-
3017	483557.23	2180109.13	Геодезический метод, 0.10	-
3018	483497.79	2180045.91	Геодезический метод, 0.10	-
3019	483501.72	2180042.53	Геодезический метод, 0.10	-
3020	483489.68	2180029.01	Геодезический метод, 0.10	-
3021	483486.25	2180031.80	Геодезический метод, 0.10	-
3022	483293.30	2179814.94	Геодезический метод, 0.10	-
3023	483460.53	2179724.07	Геодезический метод, 0.10	-
3024	483666.33	2179621.68	Геодезический метод, 0.10	-
3025	483741.14	2179171.62	Геодезический метод, 0.10	-
3026	483766.39	2179029.17	Геодезический метод, 0.10	-
3027	483766.62	2179023.13	Геодезический метод, 0.10	-
3028	483769.93	2179012.41	Геодезический метод, 0.10	-
3029	483778.94	2179012.84	Геодезический метод, 0.10	-
3030	483700.14	2179448.40	Геодезический метод, 0.10	-
3031	483783.89	2179466.67	Геодезический метод, 0.10	-
3032	484090.02	2179532.56	Геодезический метод, 0.10	-
3033	484123.81	2179405.89	Геодезический метод, 0.10	-
3034	484126.56	2179406.64	Геодезический метод, 0.10	-
3035	484128.77	2179398.58	Геодезический метод, 0.10	-
3036	484126.01	2179397.83	Геодезический метод, 0.10	-
3037	484193.64	2179144.71	Геодезический метод, 0.10	-
3038	484204.47	2179104.54	Геодезический метод, 0.10	-
3039	484207.92	2179091.85	Геодезический метод, 0.10	-
3040	484208.64	2179088.70	Геодезический метод, 0.10	-
3041	484209.45	2179088.86	Геодезический метод, 0.10	-
3042	484215.51	2179090.21	Геодезический метод, 0.10	-
3043	484219.05	2179089.97	Геодезический метод, 0.10	-
3044	484316.42	2178743.84	Геодезический метод, 0.10	-
3045	484332.87	2178683.45	Геодезический метод, 0.10	-
3046	484333.84	2178679.89	Геодезический метод, 0.10	-
3047	484345.02	2178682.84	Геодезический метод, 0.10	-



**ОПИСАНИЕ МЕСТОПОЛОЖЕНИЯ ГРАНИЦ****Границы города Московской области Химки**

(наименование объекта)

**Сведения о местоположении границ объекта**

3048	484365.42	2178616.92	Геодезический метод, 0.10	-
3049	484411.17	2178617.73	Геодезический метод, 0.10	-
3050	484409.51	2178568.65	Геодезический метод, 0.10	-
3051	484415.68	2178531.03	Геодезический метод, 0.10	-
3052	484423.69	2178531.31	Геодезический метод, 0.10	-
3053	484423.75	2178531.15	Геодезический метод, 0.10	-
3054	484426.22	2178512.43	Геодезический метод, 0.10	-
3055	484429.14	2178492.25	Геодезический метод, 0.10	-
3056	484432.31	2178447.70	Геодезический метод, 0.10	-
3057	484414.01	2178446.31	Геодезический метод, 0.10	-
3058	484429.10	2178392.90	Геодезический метод, 0.10	-
3059	484471.37	2178402.43	Геодезический метод, 0.10	-
3060	484470.64	2178405.45	Геодезический метод, 0.10	-
3061	484502.35	2178410.17	Геодезический метод, 0.10	-
3062	484538.82	2178415.60	Геодезический метод, 0.10	-
3063	484568.90	2178420.08	Геодезический метод, 0.10	-
3064	484601.09	2178424.87	Геодезический метод, 0.10	-
3065	484634.57	2178429.86	Геодезический метод, 0.10	-
3066	484636.59	2178430.16	Геодезический метод, 0.10	-
3067	484638.03	2178423.32	Геодезический метод, 0.10	-
3068	484618.78	2178420.44	Геодезический метод, 0.10	-
3069	484599.88	2178417.62	Геодезический метод, 0.10	-
3070	484567.95	2178412.81	Геодезический метод, 0.10	-
3071	484531.46	2178406.21	Геодезический метод, 0.10	-
3072	484473.00	2178395.63	Геодезический метод, 0.10	-
3073	484461.57	2178393.06	Геодезический метод, 0.10	-
3074	484479.67	2178331.85	Геодезический метод, 0.10	-
3075	484495.37	2178336.65	Геодезический метод, 0.10	-
3076	484500.04	2178324.17	Геодезический метод, 0.10	-
3077	484452.60	2178309.67	Геодезический метод, 0.10	-
3078	484465.30	2178264.67	Геодезический метод, 0.10	-
3079	484514.13	2178280.75	Геодезический метод, 0.10	-
3080	484530.72	2178285.95	Геодезический метод, 0.10	-
3081	484534.25	2178286.97	Геодезический метод, 0.10	-
3082	484559.37	2178294.07	Геодезический метод, 0.10	-
3083	484589.79	2178301.05	Геодезический метод, 0.10	-
3084	484622.08	2178307.65	Геодезический метод, 0.10	-
3085	484655.95	2178314.59	Геодезический метод, 0.10	-
3086	484674.06	2178319.06	Геодезический метод, 0.10	-
3087	484691.68	2178325.12	Геодезический метод, 0.10	-
3088	484719.98	2178338.27	Геодезический метод, 0.10	-

**ОПИСАНИЕ МЕСТОПОЛОЖЕНИЯ ГРАНИЦ****Границы города Московской области Химки**

(наименование объекта)

**Сведения о местоположении границ объекта**

3089	484742.12	2178352.42	Геодезический метод, 0.10	-
3090	484744.10	2178353.83	Геодезический метод, 0.10	-
3091	484744.91	2178356.57	Геодезический метод, 0.10	-
3092	484743.85	2178359.23	Геодезический метод, 0.10	-
3093	484722.89	2178412.11	Геодезический метод, 0.10	-
3094	484726.56	2178414.68	Геодезический метод, 0.10	-
3095	484722.87	2178435.48	Геодезический метод, 0.10	-
3096	484724.81	2178433.99	Геодезический метод, 0.10	-
3097	484728.04	2178431.18	Геодезический метод, 0.10	-
3098	484731.61	2178425.78	Геодезический метод, 0.10	-
3099	484743.63	2178395.80	Геодезический метод, 0.10	-
3100	484756.14	2178364.32	Геодезический метод, 0.10	-
3101	484758.56	2178363.53	Геодезический метод, 0.10	-
3102	484813.49	2178396.20	Геодезический метод, 0.10	-
3103	484836.48	2178412.73	Геодезический метод, 0.10	-
3104	484849.78	2178423.59	Геодезический метод, 0.10	-
3105	484863.57	2178435.69	Геодезический метод, 0.10	-
3106	484878.97	2178450.36	Геодезический метод, 0.10	-
3107	484894.15	2178464.87	Геодезический метод, 0.10	-
3108	484905.70	2178473.31	Геодезический метод, 0.10	-
3109	484920.39	2178481.71	Геодезический метод, 0.10	-
3110	484923.04	2178482.87	Геодезический метод, 0.10	-
3111	484919.41	2178491.40	Геодезический метод, 0.10	-
3112	484920.28	2178491.50	Геодезический метод, 0.10	-
3113	484930.58	2178495.79	Геодезический метод, 0.10	-
3114	484934.15	2178487.42	Геодезический метод, 0.10	-
3115	484947.78	2178491.36	Геодезический метод, 0.10	-
3116	484955.21	2178492.78	Геодезический метод, 0.10	-
3117	484967.27	2178493.98	Геодезический метод, 0.10	-
3118	484985.40	2178493.60	Геодезический метод, 0.10	-
3119	484996.40	2178492.03	Геодезический метод, 0.10	-
3120	485010.12	2178488.32	Геодезический метод, 0.10	-
3121	485026.42	2178483.46	Геодезический метод, 0.10	-
3122	485032.44	2178481.55	Геодезический метод, 0.10	-
3123	485049.00	2178488.02	Геодезический метод, 0.10	-
3124	485049.39	2178487.00	Геодезический метод, 0.10	-
3125	485054.61	2178473.68	Геодезический метод, 0.10	-
3126	485089.38	2178462.22	Геодезический метод, 0.10	-
3127	485117.26	2178452.42	Геодезический метод, 0.10	-
3128	485137.09	2178443.39	Геодезический метод, 0.10	-
3129	485156.14	2178432.81	Геодезический метод, 0.10	-

**ОПИСАНИЕ МЕСТОПОЛОЖЕНИЯ ГРАНИЦ****Границы города Московской области Химки**

(наименование объекта)

**Сведения о местоположении границ объекта**

3130	485158.90	2178433.52	Геодезический метод, 0.10	-
3131	485181.39	2178473.23	Геодезический метод, 0.10	-
3132	485187.92	2178484.77	Геодезический метод, 0.10	-
3133	485188.70	2178496.57	Геодезический метод, 0.10	-
3134	485192.90	2178502.17	Геодезический метод, 0.10	-
3135	485199.47	2178504.58	Геодезический метод, 0.10	-
3136	485206.30	2178503.00	Геодезический метод, 0.10	-
3137	485211.15	2178497.97	Геодезический метод, 0.10	-
3138	485212.47	2178491.09	Геодезический метод, 0.10	-
3139	485209.83	2178484.61	Геодезический метод, 0.10	-
3140	485204.09	2178480.63	Геодезический метод, 0.10	-
3141	485198.62	2178478.71	Геодезический метод, 0.10	-
3142	485186.99	2178458.17	Геодезический метод, 0.10	-
3143	485169.52	2178427.31	Геодезический метод, 0.10	-
3144	485170.26	2178424.55	Геодезический метод, 0.10	-
3145	485214.05	2178398.98	Геодезический метод, 0.10	-
3146	485233.21	2178431.99	Геодезический метод, 0.10	-
3147	485253.60	2178467.14	Геодезический метод, 0.10	-
3148	485254.54	2178460.77	Геодезический метод, 0.10	-
3149	485217.51	2178396.97	Геодезический метод, 0.10	-
3150	485247.78	2178379.43	Геодезический метод, 0.10	-
3151	485293.81	2178354.32	Геодезический метод, 0.10	-
3152	485335.37	2178335.48	Геодезический метод, 0.10	-
3153	485368.97	2178321.63	Геодезический метод, 0.10	-
3154	485419.38	2178307.68	Геодезический метод, 0.10	-
3155	485467.80	2178297.37	Геодезический метод, 0.10	-
3156	485470.06	2178299.01	Геодезический метод, 0.10	-
3157	485474.50	2178330.19	Геодезический метод, 0.10	-
3158	485473.37	2178343.57	Геодезический метод, 0.10	-
3159	485466.51	2178355.12	Геодезический метод, 0.10	-
3160	485451.78	2178370.58	Геодезический метод, 0.10	-
3161	485437.98	2178385.06	Геодезический метод, 0.10	-
3162	485400.04	2178424.88	Геодезический метод, 0.10	-
3163	485378.06	2178448.14	Геодезический метод, 0.10	-
3164	485369.14	2178459.56	Геодезический метод, 0.10	-
3165	485361.47	2178471.75	Геодезический метод, 0.10	-
3166	485358.10	2178481.39	Геодезический метод, 0.10	-
3167	485356.88	2178488.02	Геодезический метод, 0.10	-
3168	485356.37	2178494.02	Геодезический метод, 0.10	-
3169	485299.44	2178495.29	Геодезический метод, 0.10	-
3170	485299.02	2178499.31	Геодезический метод, 0.10	-

**ОПИСАНИЕ МЕСТОПОЛОЖЕНИЯ ГРАНИЦ****Границы города Московской области Химки**

(наименование объекта)

**Сведения о местоположении границ объекта**

3171	485356.41	2178498.02	Геодезический метод, 0.10	-
3172	485357.39	2178506.29	Геодезический метод, 0.10	-
3173	485359.18	2178513.15	Геодезический метод, 0.10	-
3174	485361.29	2178518.72	Геодезический метод, 0.10	-
3175	485365.45	2178526.43	Геодезический метод, 0.10	-
3176	485369.82	2178532.28	Геодезический метод, 0.10	-
3177	485373.77	2178536.58	Геодезический метод, 0.10	-
3178	485380.63	2178542.26	Геодезический метод, 0.10	-
3179	485383.81	2178544.37	Геодезический метод, 0.10	-
3180	485398.13	2178551.56	Геодезический метод, 0.10	-
3181	485431.93	2178568.56	Геодезический метод, 0.10	-
3182	485465.74	2178585.55	Геодезический метод, 0.10	-
3183	485500.00	2178602.77	Геодезический метод, 0.10	-
3184	485516.00	2178607.48	Геодезический метод, 0.10	-
3185	485527.91	2178607.67	Геодезический метод, 0.10	-
3186	485531.38	2178659.36	Геодезический метод, 0.10	-
3187	485540.91	2178661.60	Геодезический метод, 0.10	-
3188	485540.73	2178661.72	Геодезический метод, 0.10	-
3189	485567.23	2178670.39	Геодезический метод, 0.10	-
3190	485561.06	2178666.29	Геодезический метод, 0.10	-
3191	485566.83	2178660.64	Геодезический метод, 0.10	-
3192	485577.24	2178650.44	Геодезический метод, 0.10	-
3193	485602.20	2178625.98	Геодезический метод, 0.10	-
3194	485613.33	2178615.07	Геодезический метод, 0.10	-
3195	485637.42	2178591.46	Геодезический метод, 0.10	-
3196	485639.17	2178589.74	Геодезический метод, 0.10	-
3197	485639.26	2178590.69	Геодезический метод, 0.10	-
3198	485659.95	2178634.60	Геодезический метод, 0.10	-
3199	485660.51	2178635.79	Геодезический метод, 0.10	-
3200	485665.84	2178647.32	Геодезический метод, 0.10	-
3201	485672.46	2178680.33	Геодезический метод, 0.10	-
3202	485634.29	2178662.31	Геодезический метод, 0.10	-
3203	485633.70	2178662.13	Геодезический метод, 0.10	-
3204	485633.51	2178662.71	Геодезический метод, 0.10	-
3205	485633.11	2178663.63	Геодезический метод, 0.10	-
3206	485632.83	2178664.16	Геодезический метод, 0.10	-
3207	485630.19	2178667.16	Геодезический метод, 0.10	-
3208	485629.70	2178667.51	Геодезический метод, 0.10	-
3209	485628.84	2178668.03	Геодезический метод, 0.10	-
3210	485627.73	2178668.53	Геодезический метод, 0.10	-
3211	485626.89	2178669.34	Геодезический метод, 0.10	-

**ОПИСАНИЕ МЕСТОПОЛОЖЕНИЯ ГРАНИЦ****Границы города Московской области Химки**

(наименование объекта)

**Сведения о местоположении границ объекта**

3212	485626.20	2178670.71	Геодезический метод, 0.10	-
3213	485623.55	2178684.17	Геодезический метод, 0.10	-
3214	485658.65	2178692.60	Геодезический метод, 0.10	-
3215	485670.06	2178698.36	Геодезический метод, 0.10	-
3216	485675.99	2178697.93	Геодезический метод, 0.10	-
3217	485676.85	2178702.19	Геодезический метод, 0.10	-
3218	485692.76	2178706.37	Геодезический метод, 0.10	-
3219	485696.01	2178707.02	Геодезический метод, 0.10	-
3220	485747.40	2178720.02	Геодезический метод, 0.10	-
3221	485778.20	2178726.54	Геодезический метод, 0.10	-
3222	485805.50	2178732.52	Геодезический метод, 0.10	-
3223	485808.68	2178731.17	Геодезический метод, 0.10	-
3224	485811.05	2178728.89	Геодезический метод, 0.10	-
3225	485817.45	2178721.28	Геодезический метод, 0.10	-
3226	485826.97	2178707.82	Геодезический метод, 0.10	-
3227	485831.88	2178697.93	Геодезический метод, 0.10	-
3228	485830.70	2178694.97	Геодезический метод, 0.10	-
3229	485839.68	2178659.54	Геодезический метод, 0.10	-
3230	485845.88	2178625.32	Геодезический метод, 0.10	-
3231	485858.12	2178580.54	Геодезический метод, 0.10	-
3232	485874.49	2178507.43	Геодезический метод, 0.10	-
3233	485875.66	2178461.23	Геодезический метод, 0.10	-
3234	485875.60	2178415.01	Геодезический метод, 0.10	-
3235	485871.57	2178411.98	Геодезический метод, 0.10	-
3236	485871.97	2178401.14	Геодезический метод, 0.10	-
3237	485880.81	2178401.46	Геодезический метод, 0.10	-
3238	485881.47	2178368.74	Геодезический метод, 0.10	-
3239	485881.67	2178329.17	Геодезический метод, 0.10	-
3240	485844.87	2178328.75	Геодезический метод, 0.10	-
3241	485845.46	2178288.84	Геодезический метод, 0.10	-
3242	485899.65	2178289.41	Геодезический метод, 0.10	-
3243	485905.65	2178225.90	Геодезический метод, 0.10	-
3244	485911.85	2178159.44	Геодезический метод, 0.10	-
3245	485909.11	2178137.61	Геодезический метод, 0.10	-
3246	485670.42	2178134.09	Геодезический метод, 0.10	-
3247	485670.72	2178132.06	Геодезический метод, 0.10	-
3248	485685.73	2178032.02	Геодезический метод, 0.10	-
3249	485695.11	2177997.59	Геодезический метод, 0.10	-
3250	485731.00	2178002.52	Геодезический метод, 0.10	-
3251	485742.49	2177921.60	Геодезический метод, 0.10	-
3252	485748.99	2177874.26	Геодезический метод, 0.10	-

**ОПИСАНИЕ МЕСТОПОЛОЖЕНИЯ ГРАНИЦ****Границы города Московской области Химки**

(наименование объекта)

**Сведения о местоположении границ объекта**

3253	485749.40	2177865.90	Геодезический метод, 0.10	-
3254	485748.35	2177857.60	Геодезический метод, 0.10	-
3255	485721.82	2177734.71	Геодезический метод, 0.10	-
3256	485844.10	2177708.30	Геодезический метод, 0.10	-
3257	485894.78	2177697.36	Геодезический метод, 0.10	-
3258	485901.41	2177700.52	Геодезический метод, 0.10	-
3259	486096.56	2177658.38	Геодезический метод, 0.10	-
3260	486095.59	2177654.00	Геодезический метод, 0.10	-
3261	486079.10	2177578.47	Геодезический метод, 0.10	-
3262	486161.56	2177526.98	Геодезический метод, 0.10	-
3263	486175.24	2177532.84	Геодезический метод, 0.10	-
3264	486175.69	2177534.66	Геодезический метод, 0.10	-
3265	486349.21	2177609.40	Геодезический метод, 0.10	-
3266	486350.66	2177614.51	Геодезический метод, 0.10	-
3267	486353.27	2177613.87	Геодезический метод, 0.10	-
3268	486434.34	2177884.44	Геодезический метод, 0.10	-
3269	486493.65	2177871.46	Геодезический метод, 0.10	-
3270	486498.08	2177870.49	Геодезический метод, 0.10	-
3271	486498.55	2177871.27	Геодезический метод, 0.10	-
3272	486641.88	2177844.56	Геодезический метод, 0.10	-
3273	486642.89	2177840.86	Геодезический метод, 0.10	-
3274	486645.53	2177823.55	Геодезический метод, 0.10	-
3275	486722.02	2177832.16	Геодезический метод, 0.10	-
3276	486730.01	2177940.67	Геодезический метод, 0.10	-
3277	486761.57	2177932.01	Геодезический метод, 0.10	-
3278	486772.39	2177972.34	Геодезический метод, 0.10	-
3279	486897.01	2177945.70	Геодезический метод, 0.10	-
3280	486883.83	2177898.45	Геодезический метод, 0.10	-
1858	487058.95	2177850.38	Геодезический метод, 0.10	-
3281	483725.69	2180736.39	Геодезический метод, 0.10	-
3282	483704.79	2180721.01	Геодезический метод, 0.10	-
3283	483681.85	2180717.81	Геодезический метод, 0.10	-
3284	483678.14	2180715.19	Геодезический метод, 0.10	-
3285	483607.20	2180643.70	Геодезический метод, 0.10	-
3286	483592.66	2180634.10	Геодезический метод, 0.10	-
3287	483573.09	2180628.95	Геодезический метод, 0.10	-
3288	483561.29	2180623.17	Геодезический метод, 0.10	-
3289	483551.15	2180612.58	Геодезический метод, 0.10	-
3290	483541.84	2180597.79	Геодезический метод, 0.10	-
3291	483548.41	2180586.62	Геодезический метод, 0.10	-
3292	483560.07	2180566.82	Геодезический метод, 0.10	-

**ОПИСАНИЕ МЕСТОПОЛОЖЕНИЯ ГРАНИЦ****Границы города Московской области Химки**

(наименование объекта)

**Сведения о местоположении границ объекта**

3293	483567.91	2180553.49	Геодезический метод, 0.10	-
3294	483568.24	2180552.83	Геодезический метод, 0.10	-
3295	483595.61	2180498.13	Геодезический метод, 0.10	-
3296	483668.30	2180520.12	Геодезический метод, 0.10	-
3297	483687.72	2180575.86	Геодезический метод, 0.10	-
3298	483698.03	2180578.85	Геодезический метод, 0.10	-
3299	483788.91	2180605.20	Геодезический метод, 0.10	-
3300	483802.99	2180595.53	Геодезический метод, 0.10	-
3301	483803.11	2180587.24	Геодезический метод, 0.10	-
3302	483806.18	2180557.25	Геодезический метод, 0.10	-
3303	483808.32	2180552.34	Геодезический метод, 0.10	-
3304	484188.77	2180508.37	Геодезический метод, 0.10	-
3305	484194.94	2180429.61	Геодезический метод, 0.10	-
3306	484195.07	2180418.61	Геодезический метод, 0.10	-
3307	484195.54	2180411.32	Геодезический метод, 0.10	-
3308	484235.27	2180408.80	Геодезический метод, 0.10	-
3309	484236.00	2180417.69	Геодезический метод, 0.10	-
3310	484200.82	2180420.63	Геодезический метод, 0.10	-
3311	484197.66	2180488.13	Геодезический метод, 0.10	-
3312	484262.24	2180487.91	Геодезический метод, 0.10	-
3313	484316.80	2180487.24	Геодезический метод, 0.10	-
3314	484344.80	2180487.36	Геодезический метод, 0.10	-
3315	484374.65	2180487.49	Геодезический метод, 0.10	-
3316	484435.09	2180485.30	Геодезический метод, 0.10	-
3317	484435.44	2180446.14	Геодезический метод, 0.10	-
3318	484435.01	2180436.17	Геодезический метод, 0.10	-
3319	484467.26	2180435.72	Геодезический метод, 0.10	-
3320	484502.74	2180453.02	Геодезический метод, 0.10	-
3321	484507.39	2180472.17	Геодезический метод, 0.10	-
3322	484512.64	2180467.67	Геодезический метод, 0.10	-
3323	484531.46	2180475.73	Геодезический метод, 0.10	-
3324	484530.65	2180470.82	Геодезический метод, 0.10	-
3325	484531.07	2180470.95	Геодезический метод, 0.10	-
3326	484531.89	2180475.92	Геодезический метод, 0.10	-
3327	484535.03	2180477.27	Геодезический метод, 0.10	-
3328	484534.71	2180472.09	Геодезический метод, 0.10	-
3329	484611.08	2180503.29	Геодезический метод, 0.10	-
3330	484630.00	2180552.37	Геодезический метод, 0.10	-
3331	484631.69	2180564.81	Геодезический метод, 0.10	-
3332	484623.33	2180584.55	Геодезический метод, 0.10	-
3333	484620.19	2180607.92	Геодезический метод, 0.10	-

**ОПИСАНИЕ МЕСТОПОЛОЖЕНИЯ ГРАНИЦ****Границы города Московской области Химки**

(наименование объекта)

**Сведения о местоположении границ объекта**

3334	484624.46	2180631.93	Геодезический метод, 0.10	-
3335	484567.55	2180654.01	Геодезический метод, 0.10	-
3336	484536.20	2180666.99	Геодезический метод, 0.10	-
3337	484513.93	2180674.03	Геодезический метод, 0.10	-
3338	484487.91	2180678.22	Геодезический метод, 0.10	-
3339	484471.22	2180677.65	Геодезический метод, 0.10	-
3340	484471.26	2180691.15	Геодезический метод, 0.10	-
3341	484478.54	2180691.07	Геодезический метод, 0.10	-
3342	484492.42	2180690.07	Геодезический метод, 0.10	-
3343	484492.40	2180691.09	Геодезический метод, 0.10	-
3344	484478.58	2180692.07	Геодезический метод, 0.10	-
3345	484471.27	2180692.15	Геодезический метод, 0.10	-
3346	484471.27	2180692.76	Геодезический метод, 0.10	-
3347	484470.35	2180692.79	Геодезический метод, 0.10	-
3348	484470.14	2180677.61	Геодезический метод, 0.10	-
3349	484467.90	2180677.53	Геодезический метод, 0.10	-
3350	484470.11	2180673.66	Геодезический метод, 0.10	-
3351	484470.07	2180669.79	Геодезический метод, 0.10	-
3352	484471.05	2180667.76	Геодезический метод, 0.10	-
3353	484471.09	2180671.95	Геодезический метод, 0.10	-
3354	484496.26	2180627.03	Геодезический метод, 0.10	-
3355	484521.55	2180579.74	Геодезический метод, 0.10	-
3356	484519.34	2180578.42	Геодезический метод, 0.10	-
3357	484505.98	2180603.15	Геодезический метод, 0.10	-
3358	484491.91	2180629.15	Геодезический метод, 0.10	-
3359	484476.48	2180656.92	Геодезический метод, 0.10	-
3360	484476.32	2180656.83	Геодезический метод, 0.10	-
3361	484482.50	2180644.03	Геодезический метод, 0.10	-
3362	484491.03	2180628.67	Геодезический метод, 0.10	-
3363	484505.10	2180602.68	Геодезический метод, 0.10	-
3364	484521.10	2180573.08	Геодезический метод, 0.10	-
3365	484521.42	2180572.06	Геодезический метод, 0.10	-
3366	484497.40	2180613.13	Геодезический метод, 0.10	-
3367	484468.36	2180673.33	Геодезический метод, 0.10	-
3368	484447.28	2180710.82	Геодезический метод, 0.10	-
3369	484441.42	2180718.88	Геодезический метод, 0.10	-
3370	484441.79	2180719.24	Геодезический метод, 0.10	-
3371	484441.51	2180719.56	Геодезический метод, 0.10	-
3372	484440.90	2180718.91	Геодезический метод, 0.10	-
3373	484446.95	2180710.60	Геодезический метод, 0.10	-
3374	484468.01	2180673.14	Геодезический метод, 0.10	-



**ОПИСАНИЕ МЕСТОПОЛОЖЕНИЯ ГРАНИЦ****Границы города Московской области Химки**

(наименование объекта)

**Сведения о местоположении границ объекта**

3375	484475.97	2180656.63	Геодезический метод, 0.10	-
3376	484475.61	2180656.42	Геодезический метод, 0.10	-
3377	484479.13	2180650.09	Геодезический метод, 0.10	-
3378	484497.04	2180612.94	Геодезический метод, 0.10	-
3379	484521.28	2180571.50	Геодезический метод, 0.10	-
3380	484530.58	2180541.09	Геодезический метод, 0.10	-
3381	484532.80	2180532.29	Геодезический метод, 0.10	-
3382	484531.00	2180506.15	Геодезический метод, 0.10	-
3383	484532.34	2180495.50	Геодезический метод, 0.10	-
3384	484532.85	2180495.57	Геодезический метод, 0.10	-
3385	484532.68	2180487.42	Геодезический метод, 0.10	-
3386	484532.66	2180486.36	Геодезический метод, 0.10	-
3387	484519.93	2180521.17	Геодезический метод, 0.10	-
3388	484503.59	2180528.56	Геодезический метод, 0.10	-
3389	484503.62	2180535.19	Геодезический метод, 0.10	-
3390	484502.54	2180539.40	Геодезический метод, 0.10	-
3391	484499.88	2180549.73	Геодезический метод, 0.10	-
3392	484492.78	2180568.37	Геодезический метод, 0.10	-
3393	484479.93	2180591.18	Геодезический метод, 0.10	-
3394	484468.22	2180611.97	Геодезический метод, 0.10	-
3395	484456.01	2180605.14	Геодезический метод, 0.10	-
3396	484456.73	2180603.48	Геодезический метод, 0.10	-
3397	484445.31	2180568.31	Геодезический метод, 0.10	-
3398	484444.65	2180566.28	Геодезический метод, 0.10	-
3399	484415.29	2180569.21	Геодезический метод, 0.10	-
3400	484359.91	2180582.52	Геодезический метод, 0.10	-
3401	484358.46	2180606.05	Геодезический метод, 0.10	-
3402	484356.60	2180636.02	Геодезический метод, 0.10	-
3403	484389.06	2180638.15	Геодезический метод, 0.10	-
3404	484440.24	2180641.50	Геодезический метод, 0.10	-
3405	484449.03	2180647.45	Геодезический метод, 0.10	-
3406	484437.74	2180663.46	Геодезический метод, 0.10	-
3407	484412.26	2180699.59	Геодезический метод, 0.10	-
3408	484396.23	2180702.82	Геодезический метод, 0.10	-
3409	484386.64	2180704.75	Геодезический метод, 0.10	-
3410	484357.40	2180710.63	Геодезический метод, 0.10	-
3411	484327.37	2180716.68	Геодезический метод, 0.10	-
3412	484296.28	2180722.94	Геодезический метод, 0.10	-
3413	484263.61	2180729.51	Геодезический метод, 0.10	-
3414	484253.89	2180731.47	Геодезический метод, 0.10	-
3415	484246.62	2180703.23	Геодезический метод, 0.10	-

**ОПИСАНИЕ МЕСТОПОЛОЖЕНИЯ ГРАНИЦ****Границы города Московской области Химки**

(наименование объекта)

**Сведения о местоположении границ объекта**

3416	484239.00	2180666.92	Геодезический метод, 0.10	-
3417	484232.60	2180649.21	Геодезический метод, 0.10	-
3418	484219.40	2180633.30	Геодезический метод, 0.10	-
3419	484188.23	2180629.67	Геодезический метод, 0.10	-
3420	484140.10	2180641.32	Геодезический метод, 0.10	-
3421	484088.82	2180661.01	Геодезический метод, 0.10	-
3422	484061.45	2180657.40	Геодезический метод, 0.10	-
3423	484038.64	2180639.87	Геодезический метод, 0.10	-
3424	484027.55	2180625.08	Геодезический метод, 0.10	-
3425	484014.85	2180601.99	Геодезический метод, 0.10	-
3426	483987.13	2180602.67	Геодезический метод, 0.10	-
3427	483947.18	2180609.30	Геодезический метод, 0.10	-
3428	483904.77	2180596.62	Геодезический метод, 0.10	-
3429	483824.23	2180597.66	Геодезический метод, 0.10	-
3430	483810.54	2180600.22	Геодезический метод, 0.10	-
3431	483797.29	2180614.90	Геодезический метод, 0.10	-
3432	483790.54	2180623.84	Геодезический метод, 0.10	-
3433	483779.55	2180651.61	Геодезический метод, 0.10	-
3434	483775.27	2180690.52	Геодезический метод, 0.10	-
3435	483760.43	2180731.11	Геодезический метод, 0.10	-
3281	483725.69	2180736.39	Геодезический метод, 0.10	-
3436	484365.52	2180420.18	Геодезический метод, 0.10	-
3437	484357.68	2180420.07	Геодезический метод, 0.10	-
3438	484351.33	2180419.12	Геодезический метод, 0.10	-
3439	484287.39	2180375.22	Геодезический метод, 0.10	-
3440	484278.53	2180368.94	Геодезический метод, 0.10	-
3441	484271.72	2180358.32	Геодезический метод, 0.10	-
3442	484314.67	2180223.30	Геодезический метод, 0.10	-
3443	484347.24	2180131.47	Геодезический метод, 0.10	-
3444	484399.67	2179995.05	Геодезический метод, 0.10	-
3445	484422.46	2179972.18	Геодезический метод, 0.10	-
3446	484485.93	2179926.80	Геодезический метод, 0.10	-
3447	484694.69	2179783.49	Геодезический метод, 0.10	-
3448	484715.28	2179773.32	Геодезический метод, 0.10	-
3449	484748.54	2179767.38	Геодезический метод, 0.10	-
3450	484748.67	2179774.77	Геодезический метод, 0.10	-
3451	484749.22	2179776.86	Геодезический метод, 0.10	-
3452	484750.35	2179788.69	Геодезический метод, 0.10	-
3453	484730.56	2179830.73	Геодезический метод, 0.10	-
3454	484723.18	2179866.36	Геодезический метод, 0.10	-
3455	484735.41	2179899.09	Геодезический метод, 0.10	-

**ОПИСАНИЕ МЕСТОПОЛОЖЕНИЯ ГРАНИЦ****Границы города Московской области Химки**

(наименование объекта)

**Сведения о местоположении границ объекта**

3456	484735.42	2179931.93	Геодезический метод, 0.10	-
3457	484749.48	2179933.13	Геодезический метод, 0.10	-
3458	484739.55	2180040.75	Геодезический метод, 0.10	-
3459	484730.22	2180054.17	Геодезический метод, 0.10	-
3460	484644.99	2180083.33	Геодезический метод, 0.10	-
3461	484621.61	2180086.29	Геодезический метод, 0.10	-
3462	484602.89	2180088.28	Геодезический метод, 0.10	-
3463	484570.89	2180101.82	Геодезический метод, 0.10	-
3464	484537.90	2180128.60	Геодезический метод, 0.10	-
3465	484521.04	2180145.78	Геодезический метод, 0.10	-
3466	484531.02	2180158.54	Геодезический метод, 0.10	-
3467	484527.55	2180161.96	Геодезический метод, 0.10	-
3468	484512.30	2180154.84	Геодезический метод, 0.10	-
3469	484495.47	2180173.46	Геодезический метод, 0.10	-
3470	484484.78	2180206.80	Геодезический метод, 0.10	-
3471	484487.46	2180220.70	Геодезический метод, 0.10	-
3472	484485.59	2180236.57	Геодезический метод, 0.10	-
3473	484472.55	2180271.97	Геодезический метод, 0.10	-
3474	484483.75	2180332.56	Геодезический метод, 0.10	-
3475	484512.10	2180349.98	Геодезический метод, 0.10	-
3476	484529.12	2180384.81	Геодезический метод, 0.10	-
3477	484527.19	2180408.44	Геодезический метод, 0.10	-
3478	484486.53	2180410.47	Геодезический метод, 0.10	-
3479	484393.80	2180418.97	Геодезический метод, 0.10	-
3436	484365.52	2180420.18	Геодезический метод, 0.10	-
3480	483983.83	2180372.13	Геодезический метод, 0.10	-
3481	483970.27	2180367.26	Геодезический метод, 0.10	-
3482	483927.73	2180353.36	Геодезический метод, 0.10	-
3483	483884.79	2180340.27	Геодезический метод, 0.10	-
3484	483875.64	2180347.00	Геодезический метод, 0.10	-
3485	483872.74	2180344.04	Геодезический метод, 0.10	-
3486	483867.51	2180338.66	Геодезический метод, 0.10	-
3487	483865.50	2180337.88	Геодезический метод, 0.10	-
3488	483868.32	2180328.46	Геодезический метод, 0.10	-
3489	483873.03	2180332.19	Геодезический метод, 0.10	-
3490	483876.77	2180321.10	Геодезический метод, 0.10	-
3491	483926.72	2180337.67	Геодезический метод, 0.10	-
3492	483985.18	2180355.97	Геодезический метод, 0.10	-
3493	484003.18	2180292.44	Геодезический метод, 0.10	-
3494	483944.35	2180275.01	Геодезический метод, 0.10	-
3495	483884.54	2180256.27	Геодезический метод, 0.10	-

**ОПИСАНИЕ МЕСТОПОЛОЖЕНИЯ ГРАНИЦ****Границы города Московской области Химки**

(наименование объекта)

**Сведения о местоположении границ объекта**

3496	483834.35	2180241.16	Геодезический метод, 0.10	-
3497	483780.78	2180225.74	Геодезический метод, 0.10	-
3498	483776.87	2180225.57	Геодезический метод, 0.10	-
3499	483785.79	2180223.27	Геодезический метод, 0.10	-
3500	483795.79	2180223.38	Геодезический метод, 0.10	-
3501	483798.13	2180214.70	Геодезический метод, 0.10	-
3502	483826.02	2180222.72	Геодезический метод, 0.10	-
3503	483865.19	2180234.65	Геодезический метод, 0.10	-
3504	483866.56	2180237.24	Геодезический метод, 0.10	-
3505	483890.04	2180243.91	Геодезический метод, 0.10	-
3506	483920.19	2180252.43	Геодезический метод, 0.10	-
3507	483928.63	2180254.88	Геодезический метод, 0.10	-
3508	484007.25	2180277.78	Геодезический метод, 0.10	-
3509	484009.46	2180270.38	Геодезический метод, 0.10	-
3510	484011.83	2180262.50	Геодезический метод, 0.10	-
3511	484013.84	2180263.26	Геодезический метод, 0.10	-
3512	484024.91	2180265.97	Геодезический метод, 0.10	-
3513	484021.18	2180278.59	Геодезический метод, 0.10	-
3514	484057.16	2180290.39	Геодезический метод, 0.10	-
3515	484063.93	2180292.45	Геодезический метод, 0.10	-
3516	484097.41	2180303.15	Геодезический метод, 0.10	-
3517	484130.32	2180313.73	Геодезический метод, 0.10	-
3518	484163.55	2180325.07	Геодезический метод, 0.10	-
3519	484174.45	2180329.03	Геодезический метод, 0.10	-
3520	484212.26	2180341.68	Геодезический метод, 0.10	-
3521	484250.65	2180355.79	Геодезический метод, 0.10	-
3522	484254.60	2180357.13	Геодезический метод, 0.10	-
3523	484250.49	2180368.73	Геодезический метод, 0.10	-
3524	484245.27	2180366.74	Геодезический метод, 0.10	-
3525	484246.37	2180363.71	Геодезический метод, 0.10	-
3526	484242.69	2180362.18	Геодезический метод, 0.10	-
3527	484235.42	2180363.50	Геодезический метод, 0.10	-
3528	484155.35	2180338.95	Геодезический метод, 0.10	-
3529	484093.51	2180320.26	Геодезический метод, 0.10	-
3530	484017.51	2180296.27	Геодезический метод, 0.10	-
3531	483999.85	2180357.09	Геодезический метод, 0.10	-
3532	484003.28	2180366.81	Геодезический метод, 0.10	-
3480	483983.83	2180372.13	Геодезический метод, 0.10	-
3533	487428.58	2180304.64	Геодезический метод, 0.10	-
3534	487409.97	2180322.55	Геодезический метод, 0.10	-
3535	487385.88	2180297.15	Геодезический метод, 0.10	-

**ОПИСАНИЕ МЕСТОПОЛОЖЕНИЯ ГРАНИЦ****Границы города Московской области Химки**

(наименование объекта)

**Сведения о местоположении границ объекта**

3536	487404.43	2180278.94	Геодезический метод, 0.10	-
3533	487428.58	2180304.64	Геодезический метод, 0.10	-
3537	484272.80	2180364.40	Геодезический метод, 0.10	-
3538	484272.11	2180363.86	Геодезический метод, 0.10	-
3539	484268.60	2180356.17	Геодезический метод, 0.10	-
3540	484270.08	2180351.69	Геодезический метод, 0.10	-
3541	484274.24	2180337.69	Геодезический метод, 0.10	-
3542	484285.59	2180301.62	Геодезический метод, 0.10	-
3543	484303.29	2180247.12	Геодезический метод, 0.10	-
3544	484315.00	2180213.02	Геодезический метод, 0.10	-
3545	484333.52	2180159.07	Геодезический метод, 0.10	-
3546	484335.75	2180153.17	Геодезический метод, 0.10	-
3547	484343.00	2180134.52	Геодезический метод, 0.10	-
3548	484334.58	2180131.10	Геодезический метод, 0.10	-
3549	484337.45	2180122.69	Геодезический метод, 0.10	-
3550	484338.07	2180117.63	Геодезический метод, 0.10	-
3551	484337.08	2180114.67	Геодезический метод, 0.10	-
3552	484333.05	2180108.03	Геодезический метод, 0.10	-
3553	484318.16	2180100.16	Геодезический метод, 0.10	-
3554	484267.63	2180074.41	Геодезический метод, 0.10	-
3555	484213.30	2180046.92	Геодезический метод, 0.10	-
3556	484170.59	2180025.52	Геодезический метод, 0.10	-
3557	484117.71	2179998.64	Геодезический метод, 0.10	-
3558	484071.70	2179976.30	Геодезический метод, 0.10	-
3559	484059.71	2179976.28	Геодезический метод, 0.10	-
3560	484049.98	2179971.19	Геодезический метод, 0.10	-
3561	484024.47	2179959.68	Геодезический метод, 0.10	-
3562	484020.38	2179955.82	Геодезический метод, 0.10	-
3563	484017.16	2179951.62	Геодезический метод, 0.10	-
3564	484007.04	2179946.37	Геодезический метод, 0.10	-
3565	483993.97	2179941.79	Геодезический метод, 0.10	-
3566	483985.57	2179944.26	Геодезический метод, 0.10	-
3567	483965.50	2179954.90	Геодезический метод, 0.10	-
3568	483946.73	2179960.56	Геодезический метод, 0.10	-
3569	483929.40	2179962.98	Геодезический метод, 0.10	-
3570	483897.11	2179964.78	Геодезический метод, 0.10	-
3571	483804.69	2179966.05	Геодезический метод, 0.10	-
3572	483748.44	2179967.68	Геодезический метод, 0.10	-
3573	483731.24	2179969.13	Геодезический метод, 0.10	-
3574	483717.54	2179972.05	Геодезический метод, 0.10	-
3575	483693.72	2179979.96	Геодезический метод, 0.10	-

**ОПИСАНИЕ МЕСТОПОЛОЖЕНИЯ ГРАНИЦ****Границы города Московской области Химки**

(наименование объекта)

**Сведения о местоположении границ объекта**

3576	483650.47	2179995.81	Геодезический метод, 0.10	-
3577	483615.05	2180010.49	Геодезический метод, 0.10	-
3578	483583.95	2180023.44	Геодезический метод, 0.10	-
3579	483560.04	2180033.81	Геодезический метод, 0.10	-
3580	483559.47	2180034.70	Геодезический метод, 0.10	-
3581	483560.08	2180046.70	Геодезический метод, 0.10	-
3582	483560.46	2180057.96	Геодезический метод, 0.10	-
3583	483561.67	2180099.27	Геодезический метод, 0.10	-
3584	483561.47	2180127.74	Геодезический метод, 0.10	-
3585	483562.76	2180159.94	Геодезический метод, 0.10	-
3586	483564.40	2180200.75	Геодезический метод, 0.10	-
3587	483565.32	2180226.68	Геодезический метод, 0.10	-
3588	483566.64	2180250.88	Геодезический метод, 0.10	-
3589	483565.13	2180256.64	Геодезический метод, 0.10	-
3590	483558.54	2180266.80	Геодезический метод, 0.10	-
3591	483555.66	2180268.97	Геодезический метод, 0.10	-
3592	483555.30	2180268.73	Геодезический метод, 0.10	-
3593	483558.24	2180266.52	Геодезический метод, 0.10	-
3594	483564.76	2180256.47	Геодезический метод, 0.10	-
3595	483566.24	2180250.84	Геодезический метод, 0.10	-
3596	483564.92	2180226.69	Геодезический метод, 0.10	-
3597	483564.00	2180200.76	Геодезический метод, 0.10	-
3598	483562.36	2180159.95	Геодезический метод, 0.10	-
3599	483561.07	2180127.75	Геодезический метод, 0.10	-
3600	483561.27	2180099.27	Геодезический метод, 0.10	-
3601	483560.06	2180057.97	Геодезический метод, 0.10	-
3602	483559.68	2180046.71	Геодезический метод, 0.10	-
3603	483559.06	2180034.60	Геодезический метод, 0.10	-
3604	483559.77	2180033.49	Геодезический метод, 0.10	-
3605	483583.79	2180023.08	Геодезический метод, 0.10	-
3606	483614.89	2180010.12	Геодезический метод, 0.10	-
3607	483650.32	2179995.44	Геодезический метод, 0.10	-
3608	483693.58	2179979.58	Геодезический метод, 0.10	-
3609	483717.44	2179971.66	Геодезический метод, 0.10	-
3610	483731.18	2179968.73	Геодезический метод, 0.10	-
3611	483748.42	2179967.28	Геодезический метод, 0.10	-
3612	483804.68	2179965.65	Геодезический метод, 0.10	-
3613	483897.10	2179964.38	Геодезический метод, 0.10	-
3614	483929.36	2179962.58	Геодезический метод, 0.10	-
3615	483946.64	2179960.17	Геодезический метод, 0.10	-
3616	483965.34	2179954.53	Геодезический метод, 0.10	-

**ОПИСАНИЕ МЕСТОПОЛОЖЕНИЯ ГРАНИЦ****Границы города Московской области Химки**

(наименование объекта)

**Сведения о местоположении границ объекта**

3617	483985.42	2179943.88	Геодезический метод, 0.10	-
3618	483993.98	2179941.37	Геодезический метод, 0.10	-
3619	484007.20	2179946.00	Геодезический метод, 0.10	-
3620	484017.43	2179951.31	Геодезический метод, 0.10	-
3621	484020.68	2179955.55	Геодезический метод, 0.10	-
3622	484024.69	2179959.34	Геодезический метод, 0.10	-
3623	484050.15	2179970.83	Геодезический метод, 0.10	-
3624	484059.81	2179975.88	Геодезический метод, 0.10	-
3625	484071.79	2179975.90	Геодезический метод, 0.10	-
3626	484117.88	2179998.28	Геодезический метод, 0.10	-
3627	484170.77	2180025.16	Геодезический метод, 0.10	-
3628	484213.48	2180046.56	Геодезический метод, 0.10	-
3629	484267.81	2180074.06	Геодезический метод, 0.10	-
3630	484318.34	2180099.80	Геодезический метод, 0.10	-
3631	484333.34	2180107.73	Геодезический метод, 0.10	-
3632	484337.45	2180114.50	Геодезический метод, 0.10	-
3633	484338.48	2180117.59	Геодезический метод, 0.10	-
3634	484337.84	2180122.78	Геодезический метод, 0.10	-
3635	484335.08	2180130.87	Геодезический метод, 0.10	-
3636	484343.52	2180134.29	Геодезический метод, 0.10	-
3637	484333.89	2180159.20	Геодезический метод, 0.10	-
3638	484315.37	2180213.15	Геодезический метод, 0.10	-
3639	484303.67	2180247.24	Геодезический метод, 0.10	-
3640	484285.97	2180301.74	Геодезический метод, 0.10	-
3641	484274.62	2180337.80	Геодезический метод, 0.10	-
3642	484270.46	2180351.81	Геодезический метод, 0.10	-
3643	484269.03	2180356.15	Геодезический метод, 0.10	-
3537	484272.80	2180364.40	Геодезический метод, 0.10	-
3644	486179.78	2177670.67	Геодезический метод, 0.10	-
3645	486177.46	2177659.90	Геодезический метод, 0.10	-
3646	486191.30	2177656.72	Геодезический метод, 0.10	-
3647	486193.86	2177667.63	Геодезический метод, 0.10	-
3644	486179.78	2177670.67	Геодезический метод, 0.10	-
3648	485622.72	2178683.97	Геодезический метод, 0.10	-
3649	485605.02	2178682.75	Геодезический метод, 0.10	-
3650	485570.16	2178671.35	Геодезический метод, 0.10	-
3651	485615.14	2178682.15	Геодезический метод, 0.10	-
3648	485622.72	2178683.97	Геодезический метод, 0.10	-
3652	484493.52	2180690.89	Геодезический метод, 0.10	-
3653	484493.54	2180689.86	Геодезический метод, 0.10	-
3654	484504.94	2180686.99	Геодезический метод, 0.10	-

**ОПИСАНИЕ МЕСТОПОЛОЖЕНИЯ ГРАНИЦ****Границы города Московской области Химки**

(наименование объекта)

**Сведения о местоположении границ объекта**

3655	484525.88	2180683.62	Геодезический метод, 0.10	-
3656	484526.21	2180685.45	Геодезический метод, 0.10	-
3657	484525.25	2180685.77	Геодезический метод, 0.10	-
3658	484525.07	2180684.76	Геодезический метод, 0.10	-
3659	484505.14	2180687.97	Геодезический метод, 0.10	-
3652	484493.52	2180690.89	Геодезический метод, 0.10	-
3660	484485.83	2180420.98	Геодезический метод, 0.10	-
3661	484453.83	2180419.80	Геодезический метод, 0.10	-
3662	484444.80	2180420.25	Геодезический метод, 0.10	-
3663	484453.97	2180419.41	Геодезический метод, 0.10	-
3664	484485.85	2180420.60	Геодезический метод, 0.10	-
3660	484485.83	2180420.98	Геодезический метод, 0.10	-
3665	484470.06	2180668.88	Геодезический метод, 0.10	-
3666	484470.04	2180666.42	Геодезический метод, 0.10	-
3667	484475.13	2180657.31	Геодезический метод, 0.10	-
3668	484475.53	2180657.54	Геодезический метод, 0.10	-
3665	484470.06	2180668.88	Геодезический метод, 0.10	-
<b>Контур № 5</b>				
3669	484522.02	2180578.86	Геодезический метод, 0.10	-
3670	484519.82	2180577.54	Геодезический метод, 0.10	-
3671	484522.02	2180573.47	Геодезический метод, 0.10	-
3672	484528.96	2180551.61	Геодезический метод, 0.10	-
3673	484533.80	2180532.38	Геодезический метод, 0.10	-
3674	484533.68	2180530.54	Геодезический метод, 0.10	-
3675	484534.66	2180521.72	Геодезический метод, 0.10	-
3676	484535.69	2180522.02	Геодезический метод, 0.10	-
3677	484535.57	2180532.83	Геодезический метод, 0.10	-
3678	484531.62	2180553.10	Геодезический метод, 0.10	-
3679	484523.82	2180575.50	Геодезический метод, 0.10	-
3669	484522.02	2180578.86	Геодезический метод, 0.10	-
<b>Контур № 6</b>				
3680	484535.70	2180521.54	Геодезический метод, 0.10	-
3681	484533.79	2180520.98	Геодезический метод, 0.10	-
3682	484533.33	2180499.46	Геодезический метод, 0.10	-
3683	484533.28	2180496.80	Геодезический метод, 0.10	-
3684	484535.99	2180497.00	Геодезический метод, 0.10	-
3680	484535.70	2180521.54	Геодезический метод, 0.10	-
<b>Контур № 7</b>				



**ОПИСАНИЕ МЕСТОПОЛОЖЕНИЯ ГРАНИЦ****Границы города Московской области Химки**

(наименование объекта)

**Сведения о местоположении границ объекта**

3685	484533.52	2180528.35	Геодезический метод, 0.10	-
3686	484532.00	2180506.18	Геодезический метод, 0.10	-
3687	484532.92	2180498.89	Геодезический метод, 0.10	-
3688	484533.39	2180521.17	Геодезический метод, 0.10	-
3689	484534.24	2180521.88	Геодезический метод, 0.10	-
3685	484533.52	2180528.35	Геодезический метод, 0.10	-
<b>Контур № 8</b>				
3690	484535.40	2180483.28	Геодезический метод, 0.10	-
3691	484533.54	2180482.50	Геодезический метод, 0.10	-
3692	484535.08	2180478.12	Геодезический метод, 0.10	-
3690	484535.40	2180483.28	Геодезический метод, 0.10	-
<b>Контур № 9</b>				
3693	492919.75	2185223.45	Геодезический метод, 0.10	-
3694	492916.91	2185228.50	Геодезический метод, 0.10	-
3695	492856.14	2185255.89	Геодезический метод, 0.10	-
3696	492776.62	2185285.37	Геодезический метод, 0.10	-
3697	492706.44	2185306.96	Геодезический метод, 0.10	-
3698	492701.67	2185305.55	Геодезический метод, 0.10	-
3699	492698.17	2185306.55	Геодезический метод, 0.10	-
3700	492695.99	2185310.19	Геодезический метод, 0.10	-
3701	492682.23	2185314.46	Геодезический метод, 0.10	-
3702	492569.00	2185349.91	Геодезический метод, 0.10	-
3703	492568.65	2185348.78	Геодезический метод, 0.10	-
3704	492581.60	2185342.40	Геодезический метод, 0.10	-
3705	492538.97	2185355.40	Геодезический метод, 0.10	-
3706	492503.74	2185366.52	Геодезический метод, 0.10	-
3707	492449.06	2185383.53	Геодезический метод, 0.10	-
3708	492421.87	2185391.81	Геодезический метод, 0.10	-
3709	492400.40	2185397.84	Геодезический метод, 0.10	-
3710	492391.20	2185400.18	Геодезический метод, 0.10	-
3711	492387.14	2185401.38	Геодезический метод, 0.10	-
3712	492365.46	2185406.58	Геодезический метод, 0.10	-
3713	492357.80	2185408.00	Геодезический метод, 0.10	-
3714	492344.17	2185410.40	Геодезический метод, 0.10	-
3715	492330.94	2185412.22	Геодезический метод, 0.10	-
3716	492317.88	2185413.52	Геодезический метод, 0.10	-
3717	492304.53	2185414.08	Геодезический метод, 0.10	-
3718	492291.02	2185414.18	Геодезический метод, 0.10	-
3719	492276.41	2185414.11	Геодезический метод, 0.10	-

**ОПИСАНИЕ МЕСТОПОЛОЖЕНИЯ ГРАНИЦ****Границы города Московской области Химки**

(наименование объекта)

**Сведения о местоположении границ объекта**

3720	492270.91	2185414.04	Геодезический метод, 0.10	-
3721	492261.87	2185413.89	Геодезический метод, 0.10	-
3722	492247.09	2185413.52	Геодезический метод, 0.10	-
3723	492245.24	2185410.99	Геодезический метод, 0.10	-
3724	492241.55	2185404.89	Геодезический метод, 0.10	-
3725	492233.30	2185406.71	Геодезический метод, 0.10	-
3726	492235.08	2185413.21	Геодезический метод, 0.10	-
3727	492234.34	2185413.18	Геодезический метод, 0.10	-
3728	492210.67	2185411.96	Геодезический метод, 0.10	-
3729	492205.86	2185411.79	Геодезический метод, 0.10	-
3730	492205.62	2185415.58	Геодезический метод, 0.10	-
3731	492205.56	2185416.41	Геодезический метод, 0.10	-
3732	492195.58	2185415.79	Геодезический метод, 0.10	-
3733	492195.84	2185411.46	Геодезический метод, 0.10	-
3734	492189.52	2185411.21	Геодезический метод, 0.10	-
3735	492161.18	2185410.35	Геодезический метод, 0.10	-
3736	492161.38	2185407.18	Геодезический метод, 0.10	-
3737	492182.48	2185407.38	Геодезический метод, 0.10	-
3738	492182.52	2185408.94	Геодезический метод, 0.10	-
3739	492222.58	2185411.50	Геодезический метод, 0.10	-
3740	492223.97	2185387.68	Геодезический метод, 0.10	-
3741	492221.98	2185387.56	Геодезический метод, 0.10	-
3742	492220.70	2185409.38	Геодезический метод, 0.10	-
3743	492184.47	2185407.06	Геодезический метод, 0.10	-
3744	492184.42	2185405.39	Геодезический метод, 0.10	-
3745	492159.50	2185405.16	Геодезический метод, 0.10	-
3746	492159.30	2185408.27	Геодезический метод, 0.10	-
3747	492110.96	2185406.46	Геодезический метод, 0.10	-
3748	492023.72	2185406.06	Геодезический метод, 0.10	-
3749	491940.09	2185400.76	Геодезический метод, 0.10	-
3750	491914.23	2185397.84	Геодезический метод, 0.10	-
3751	491779.49	2185363.05	Геодезический метод, 0.10	-
3752	491769.10	2185354.72	Геодезический метод, 0.10	-
3753	491770.74	2185338.65	Геодезический метод, 0.10	-
3754	491767.05	2185335.36	Геодезический метод, 0.10	-
3755	491842.63	2185258.85	Геодезический метод, 0.10	-
3756	491847.22	2185252.35	Геодезический метод, 0.10	-
3757	491874.74	2185266.51	Геодезический метод, 0.10	-
3758	491897.52	2185270.65	Геодезический метод, 0.10	-
3759	491900.89	2185255.46	Геодезический метод, 0.10	-
3760	491901.95	2185253.31	Геодезический метод, 0.10	-

**ОПИСАНИЕ МЕСТОПОЛОЖЕНИЯ ГРАНИЦ****Границы города Московской области Химки**

(наименование объекта)

**Сведения о местоположении границ объекта**

3761	491934.31	2185259.96	Геодезический метод, 0.10	-
3762	491938.43	2185260.48	Геодезический метод, 0.10	-
3763	491935.89	2185272.13	Геодезический метод, 0.10	-
3764	491937.34	2185277.09	Геодезический метод, 0.10	-
3765	491957.14	2185280.61	Геодезический метод, 0.10	-
3766	491969.18	2185279.66	Геодезический метод, 0.10	-
3767	492004.99	2185283.64	Геодезический метод, 0.10	-
3768	492006.82	2185281.28	Геодезический метод, 0.10	-
3769	492007.96	2185272.58	Геодезический метод, 0.10	-
3770	492010.01	2185254.58	Геодезический метод, 0.10	-
3771	492010.12	2185253.30	Геодезический метод, 0.10	-
3772	492011.43	2185237.44	Геодезический метод, 0.10	-
3773	492012.11	2185234.15	Геодезический метод, 0.10	-
3774	492010.02	2185233.94	Геодезический метод, 0.10	-
3775	491977.01	2185232.20	Геодезический метод, 0.10	-
3776	491980.11	2185214.58	Геодезический метод, 0.10	-
3777	491984.31	2185195.48	Геодезический метод, 0.10	-
3778	492019.22	2185199.27	Геодезический метод, 0.10	-
3779	492018.74	2185202.91	Геодезический метод, 0.10	-
3780	492054.47	2185209.80	Геодезический метод, 0.10	-
3781	492059.98	2185190.63	Геодезический метод, 0.10	-
3782	492064.59	2185173.15	Геодезический метод, 0.10	-
3783	492068.24	2185158.55	Геодезический метод, 0.10	-
3784	492033.20	2185150.69	Геодезический метод, 0.10	-
3785	492037.68	2185136.68	Геодезический метод, 0.10	-
3786	492041.72	2185125.87	Геодезический метод, 0.10	-
3787	492042.17	2185125.70	Геодезический метод, 0.10	-
3788	492059.56	2185130.84	Геодезический метод, 0.10	-
3789	492074.22	2185135.17	Геодезический метод, 0.10	-
3790	492079.16	2185118.45	Геодезический метод, 0.10	-
3791	492085.21	2185101.25	Геодезический метод, 0.10	-
3792	492088.37	2185093.94	Геодезический метод, 0.10	-
3793	492067.58	2185068.74	Геодезический метод, 0.10	-
3794	492059.44	2185059.28	Геодезический метод, 0.10	-
3795	492054.96	2185054.37	Геодезический метод, 0.10	-
3796	492030.15	2185026.29	Геодезический метод, 0.10	-
3797	491993.55	2184992.61	Геодезический метод, 0.10	-
3798	491991.64	2184994.00	Геодезический метод, 0.10	-
3799	491971.69	2185012.94	Геодезический метод, 0.10	-
3800	491970.19	2185013.46	Геодезический метод, 0.10	-
3801	491968.60	2185013.18	Геодезический метод, 0.10	-

**ОПИСАНИЕ МЕСТОПОЛОЖЕНИЯ ГРАНИЦ****Границы города Московской области Химки**

(наименование объекта)

**Сведения о местоположении границ объекта**

3802	491967.93	2185012.72	Геодезический метод, 0.10	-
3803	491953.75	2184997.29	Геодезический метод, 0.10	-
3804	491939.01	2184979.47	Геодезический метод, 0.10	-
3805	491939.68	2184978.83	Геодезический метод, 0.10	-
3806	491923.26	2184961.02	Геодезический метод, 0.10	-
3807	491934.89	2184952.10	Геодезический метод, 0.10	-
3808	491943.60	2184943.63	Геодезический метод, 0.10	-
3809	491930.82	2184929.98	Геодезический метод, 0.10	-
3810	491935.56	2184926.96	Геодезический метод, 0.10	-
3811	491929.85	2184921.79	Геодезический метод, 0.10	-
3812	491922.13	2184927.84	Геодезический метод, 0.10	-
3813	491922.68	2184928.53	Геодезический метод, 0.10	-
3814	491919.68	2184932.94	Геодезический метод, 0.10	-
3815	491914.87	2184936.09	Геодезический метод, 0.10	-
3816	491908.03	2184938.63	Геодезический метод, 0.10	-
3817	491896.09	2184945.01	Геодезический метод, 0.10	-
3818	491879.29	2184959.94	Геодезический метод, 0.10	-
3819	491877.02	2184961.75	Геодезический метод, 0.10	-
3820	491868.20	2184972.60	Геодезический метод, 0.10	-
3821	491864.10	2184976.52	Геодезический метод, 0.10	-
3822	491863.78	2184977.56	Геодезический метод, 0.10	-
3823	491864.35	2184978.48	Геодезический метод, 0.10	-
3824	491876.14	2184986.25	Геодезический метод, 0.10	-
3825	491877.00	2184986.47	Геодезический метод, 0.10	-
3826	491877.81	2184986.15	Геодезический метод, 0.10	-
3827	491881.12	2184982.76	Геодезический метод, 0.10	-
3828	491882.03	2184982.32	Геодезический метод, 0.10	-
3829	491883.03	2184982.45	Геодезический метод, 0.10	-
3830	491888.48	2184984.82	Геодезический метод, 0.10	-
3831	491888.97	2184985.44	Геодезический метод, 0.10	-
3832	491888.82	2184986.22	Геодезический метод, 0.10	-
3833	491885.10	2184989.94	Геодезический метод, 0.10	-
3834	491884.82	2184991.16	Геодезический метод, 0.10	-
3835	491885.60	2184992.12	Геодезический метод, 0.10	-
3836	491900.86	2184998.43	Геодезический метод, 0.10	-
3837	491902.85	2184999.57	Геодезический метод, 0.10	-
3838	491904.54	2185001.12	Геодезический метод, 0.10	-
3839	491911.47	2185008.98	Геодезический метод, 0.10	-
3840	491912.67	2185010.89	Геодезический метод, 0.10	-
3841	491913.32	2185013.04	Геодезический метод, 0.10	-
3842	491916.63	2185034.02	Геодезический метод, 0.10	-

**ОПИСАНИЕ МЕСТОПОЛОЖЕНИЯ ГРАНИЦ****Границы города Московской области Химки**

(наименование объекта)

**Сведения о местоположении границ объекта**

3843	491916.65	2185035.85	Геодезический метод, 0.10	-
3844	491916.17	2185037.60	Геодезический метод, 0.10	-
3845	491911.76	2185047.37	Геодезический метод, 0.10	-
3846	491901.97	2185072.86	Геодезический метод, 0.10	-
3847	491900.08	2185076.70	Геодезический метод, 0.10	-
3848	491891.15	2185091.03	Геодезический метод, 0.10	-
3849	491888.83	2185096.50	Геодезический метод, 0.10	-
3850	491882.52	2185121.50	Геодезический метод, 0.10	-
3851	491876.07	2185143.39	Геодезический метод, 0.10	-
3852	491870.13	2185169.06	Геодезический метод, 0.10	-
3853	491869.17	2185172.28	Геодезический метод, 0.10	-
3854	491861.08	2185194.59	Геодезический метод, 0.10	-
3855	491843.50	2185221.35	Геодезический метод, 0.10	-
3856	491832.25	2185236.39	Геодезический метод, 0.10	-
3857	491813.35	2185253.98	Геодезический метод, 0.10	-
3858	491802.74	2185263.34	Геодезический метод, 0.10	-
3859	491793.62	2185273.70	Геодезический метод, 0.10	-
3860	491779.11	2185287.13	Геодезический метод, 0.10	-
3861	491761.70	2185304.87	Геодезический метод, 0.10	-
3862	491752.47	2185315.98	Геодезический метод, 0.10	-
3863	491736.12	2185334.31	Геодезический метод, 0.10	-
3864	491735.10	2185333.29	Геодезический метод, 0.10	-
3865	491727.10	2185340.96	Геодезический метод, 0.10	-
3866	491728.88	2185342.43	Геодезический метод, 0.10	-
3867	491728.62	2185342.73	Геодезический метод, 0.10	-
3868	491719.06	2185350.77	Геодезический метод, 0.10	-
3869	491716.70	2185354.31	Геодезический метод, 0.10	-
3870	491714.65	2185361.33	Геодезический метод, 0.10	-
3871	491709.26	2185370.64	Геодезический метод, 0.10	-
3872	491700.82	2185379.28	Геодезический метод, 0.10	-
3873	491680.15	2185385.14	Геодезический метод, 0.10	-
3874	491671.02	2185386.16	Геодезический метод, 0.10	-
3875	491666.38	2185387.82	Геодезический метод, 0.10	-
3876	491657.08	2185393.90	Геодезический метод, 0.10	-
3877	491637.05	2185404.10	Геодезический метод, 0.10	-
3878	491617.62	2185411.70	Геодезический метод, 0.10	-
3879	491610.09	2185413.02	Геодезический метод, 0.10	-
3880	491596.80	2185412.51	Геодезический метод, 0.10	-
3881	491573.90	2185415.76	Геодезический метод, 0.10	-
3882	491571.02	2185431.16	Геодезический метод, 0.10	-
3883	491575.04	2185433.10	Геодезический метод, 0.10	-

**ОПИСАНИЕ МЕСТОПОЛОЖЕНИЯ ГРАНИЦ****Границы города Московской области Химки**

(наименование объекта)

**Сведения о местоположении границ объекта**

3884	491581.46	2185432.38	Геодезический метод, 0.10	-
3885	491596.21	2185426.92	Геодезический метод, 0.10	-
3886	491612.34	2185420.08	Геодезический метод, 0.10	-
3887	491630.02	2185412.68	Геодезический метод, 0.10	-
3888	491642.06	2185408.02	Геодезический метод, 0.10	-
3889	491662.25	2185399.78	Геодезический метод, 0.10	-
3890	491673.99	2185394.72	Геодезический метод, 0.10	-
3891	491699.83	2185384.47	Геодезический метод, 0.10	-
3892	491713.71	2185378.85	Геодезический метод, 0.10	-
3893	491728.90	2185370.08	Геодезический метод, 0.10	-
3894	491740.60	2185360.27	Геодезический метод, 0.10	-
3895	491743.31	2185362.63	Геодезический метод, 0.10	-
3896	491746.68	2185365.42	Геодезический метод, 0.10	-
3897	491741.45	2185367.52	Геодезический метод, 0.10	-
3898	491742.89	2185372.62	Геодезический метод, 0.10	-
3899	491751.77	2185372.40	Геодезический метод, 0.10	-
3900	491758.69	2185374.43	Геодезический метод, 0.10	-
3901	491760.66	2185375.78	Геодезический метод, 0.10	-
3902	491769.16	2185380.44	Геодезический метод, 0.10	-
3903	491778.05	2185384.55	Геодезический метод, 0.10	-
3904	491785.49	2185387.67	Геодезический метод, 0.10	-
3905	491791.26	2185388.93	Геодезический метод, 0.10	-
3906	491830.24	2185398.10	Геодезический метод, 0.10	-
3907	491844.87	2185401.71	Геодезический метод, 0.10	-
3908	491848.98	2185402.77	Геодезический метод, 0.10	-
3909	491854.85	2185404.18	Геодезический метод, 0.10	-
3910	491854.76	2185404.92	Геодезический метод, 0.10	-
3911	491863.74	2185407.39	Геодезический метод, 0.10	-
3912	491869.50	2185408.97	Геодезический метод, 0.10	-
3913	491869.92	2185409.31	Геодезический метод, 0.10	-
3914	491874.69	2185410.53	Геодезический метод, 0.10	-
3915	491875.68	2185411.32	Геодезический метод, 0.10	-
3916	491881.63	2185412.78	Геодезический метод, 0.10	-
3917	491881.67	2185412.58	Геодезический метод, 0.10	-
3918	491885.52	2185413.57	Геодезический метод, 0.10	-
3919	491885.72	2185413.52	Геодезический метод, 0.10	-
3920	491892.61	2185415.12	Геодезический метод, 0.10	-
3921	491905.27	2185418.46	Геодезический метод, 0.10	-
3922	491923.02	2185423.11	Геодезический метод, 0.10	-
3923	491926.78	2185423.37	Геодезический метод, 0.10	-
3924	491936.92	2185424.49	Геодезический метод, 0.10	-

**ОПИСАНИЕ МЕСТОПОЛОЖЕНИЯ ГРАНИЦ****Границы города Московской области Химки**

(наименование объекта)

**Сведения о местоположении границ объекта**

3925	491947.78	2185425.57	Геодезический метод, 0.10	-
3926	491968.50	2185426.39	Геодезический метод, 0.10	-
3927	491993.90	2185426.76	Геодезический метод, 0.10	-
3928	492022.18	2185426.60	Геодезический метод, 0.10	-
3929	492037.83	2185426.10	Геодезический метод, 0.10	-
3930	492053.70	2185426.88	Геодезический метод, 0.10	-
3931	492088.50	2185428.80	Геодезический метод, 0.10	-
3932	492126.53	2185429.15	Геодезический метод, 0.10	-
3933	492166.57	2185430.45	Геодезический метод, 0.10	-
3934	492167.94	2185431.93	Геодезический метод, 0.10	-
3935	492168.94	2185435.83	Геодезический метод, 0.10	-
3936	492174.34	2185436.19	Геодезический метод, 0.10	-
3937	492175.05	2185432.21	Геодезический метод, 0.10	-
3938	492175.74	2185430.74	Геодезический метод, 0.10	-
3939	492188.84	2185431.98	Геодезический метод, 0.10	-
3940	492209.89	2185433.25	Геодезический метод, 0.10	-
3941	492230.42	2185434.74	Геодезический метод, 0.10	-
3942	492230.44	2185434.60	Геодезический метод, 0.10	-
3943	492244.60	2185434.60	Геодезический метод, 0.10	-
3944	492244.66	2185434.90	Геодезический метод, 0.10	-
3945	492261.44	2185435.54	Геодезический метод, 0.10	-
3946	492270.61	2185435.61	Геодезический метод, 0.10	-
3947	492276.02	2185435.61	Геодезический метод, 0.10	-
3948	492290.15	2185435.73	Геодезический метод, 0.10	-
3949	492304.04	2185435.31	Геодезический метод, 0.10	-
3950	492312.54	2185435.05	Геодезический метод, 0.10	-
3951	492312.72	2185435.13	Геодезический метод, 0.10	-
3952	492312.98	2185440.10	Геодезический метод, 0.10	-
3953	492317.42	2185439.92	Геодезический метод, 0.10	-
3954	492318.66	2185433.49	Геодезический метод, 0.10	-
3955	492333.17	2185432.10	Геодезический метод, 0.10	-
3956	492347.15	2185430.18	Геодезический метод, 0.10	-
3957	492361.36	2185427.68	Геодезический метод, 0.10	-
3958	492369.48	2185426.17	Геодезический метод, 0.10	-
3959	492391.86	2185420.81	Геодезический метод, 0.10	-
3960	492396.49	2185419.47	Геодезический метод, 0.10	-
3961	492405.47	2185417.19	Геодезический метод, 0.10	-
3962	492427.43	2185411.02	Геодезический метод, 0.10	-
3963	492454.83	2185402.68	Геодезический метод, 0.10	-
3964	492509.34	2185386.32	Геодезический метод, 0.10	-
3965	492545.32	2185375.11	Геодезический метод, 0.10	-

**ОПИСАНИЕ МЕСТОПОЛОЖЕНИЯ ГРАНИЦ****Границы города Московской области Химки**

(наименование объекта)

**Сведения о местоположении границ объекта**

3966	492603.06	2185357.54	Геодезический метод, 0.10	-
3967	492601.55	2185354.53	Геодезический метод, 0.10	-
3968	492686.63	2185328.62	Геодезический метод, 0.10	-
3969	492743.94	2185310.96	Геодезический метод, 0.10	-
3970	492743.54	2185309.62	Геодезический метод, 0.10	-
3971	492754.98	2185306.00	Геодезический метод, 0.10	-
3972	492755.41	2185307.43	Геодезический метод, 0.10	-
3973	492782.25	2185298.50	Геодезический метод, 0.10	-
3974	492810.81	2185289.05	Геодезический метод, 0.10	-
3975	492827.12	2185297.59	Геодезический метод, 0.10	-
3976	492876.07	2185360.77	Геодезический метод, 0.10	-
3977	492913.50	2185407.97	Геодезический метод, 0.10	-
3978	492922.94	2185419.91	Геодезический метод, 0.10	-
3979	492923.81	2185419.36	Геодезический метод, 0.10	-
3980	492928.36	2185425.14	Геодезический метод, 0.10	-
3981	492927.70	2185425.84	Геодезический метод, 0.10	-
3982	493029.13	2185551.92	Геодезический метод, 0.10	-
3983	493030.25	2185551.14	Геодезический метод, 0.10	-
3984	493046.56	2185571.33	Геодезический метод, 0.10	-
3985	493044.67	2185572.60	Геодезический метод, 0.10	-
3986	493098.63	2185642.56	Геодезический метод, 0.10	-
3987	493114.90	2185664.88	Геодезический метод, 0.10	-
3988	493114.09	2185665.11	Геодезический метод, 0.10	-
3989	492927.66	2185729.64	Геодезический метод, 0.10	-
3990	492912.48	2185803.25	Геодезический метод, 0.10	-
3991	493049.99	2185973.04	Геодезический метод, 0.10	-
3992	493051.54	2185974.94	Геодезический метод, 0.10	-
3993	493051.54	2185975.08	Геодезический метод, 0.10	-
3994	493047.04	2185976.67	Геодезический метод, 0.10	-
3995	493037.67	2185983.58	Геодезический метод, 0.10	-
3996	493028.24	2185988.02	Геодезический метод, 0.10	-
3997	493015.44	2185994.58	Геодезический метод, 0.10	-
3998	493009.35	2185998.52	Геодезический метод, 0.10	-
3999	493001.88	2186001.48	Геодезический метод, 0.10	-
4000	492991.36	2186005.01	Геодезический метод, 0.10	-
4001	492985.01	2186011.97	Геодезический метод, 0.10	-
4002	492977.61	2186017.44	Геодезический метод, 0.10	-
4003	492969.10	2186020.42	Геодезический метод, 0.10	-
4004	492947.54	2186025.49	Геодезический метод, 0.10	-
4005	492940.19	2186032.43	Геодезический метод, 0.10	-
4006	492932.96	2186043.77	Геодезический метод, 0.10	-



**ОПИСАНИЕ МЕСТОПОЛОЖЕНИЯ ГРАНИЦ****Границы города Московской области Химки**

(наименование объекта)

**Сведения о местоположении границ объекта**

4007	492926.50	2186047.77	Геодезический метод, 0.10	-
4008	492916.65	2186055.73	Геодезический метод, 0.10	-
4009	492909.79	2186062.66	Геодезический метод, 0.10	-
4010	492904.46	2186069.60	Геодезический метод, 0.10	-
4011	492896.31	2186083.97	Геодезический метод, 0.10	-
4012	492893.52	2186091.40	Геодезический метод, 0.10	-
4013	492894.21	2186097.33	Геодезический метод, 0.10	-
4014	492891.92	2186104.76	Геодезический метод, 0.10	-
4015	492830.68	2186327.83	Геодезический метод, 0.10	-
4016	492704.25	2186438.70	Геодезический метод, 0.10	-
4017	492701.46	2186452.46	Геодезический метод, 0.10	-
4018	492688.88	2186471.28	Геодезический метод, 0.10	-
4019	492680.71	2186473.45	Геодезический метод, 0.10	-
4020	492668.94	2186523.84	Геодезический метод, 0.10	-
4021	492670.50	2186526.68	Геодезический метод, 0.10	-
4022	492665.12	2186535.21	Геодезический метод, 0.10	-
4023	492604.24	2186585.16	Геодезический метод, 0.10	-
4024	492579.91	2186664.97	Геодезический метод, 0.10	-
4025	492547.66	2186658.41	Геодезический метод, 0.10	-
4026	492534.20	2186650.73	Геодезический метод, 0.10	-
4027	492513.28	2186629.24	Геодезический метод, 0.10	-
4028	492484.99	2186585.14	Геодезический метод, 0.10	-
4029	492447.13	2186567.82	Геодезический метод, 0.10	-
4030	492373.09	2186507.97	Геодезический метод, 0.10	-
4031	492327.49	2186478.87	Геодезический метод, 0.10	-
4032	492266.76	2186441.58	Геодезический метод, 0.10	-
4033	492178.70	2186415.33	Геодезический метод, 0.10	-
4034	492134.95	2186410.38	Геодезический метод, 0.10	-
4035	492087.37	2186411.58	Геодезический метод, 0.10	-
4036	492021.41	2186412.49	Геодезический метод, 0.10	-
4037	491921.27	2186415.61	Геодезический метод, 0.10	-
4038	491863.73	2186398.40	Геодезический метод, 0.10	-
4039	491795.35	2186368.91	Геодезический метод, 0.10	-
4040	491766.91	2186348.24	Геодезический метод, 0.10	-
4041	491753.75	2186335.02	Геодезический метод, 0.10	-
4042	491747.67	2186324.91	Геодезический метод, 0.10	-
4043	491745.09	2186316.65	Геодезический метод, 0.10	-
4044	491742.32	2186312.52	Геодезический метод, 0.10	-
4045	491736.49	2186307.35	Геодезический метод, 0.10	-
4046	491711.23	2186290.20	Геодезический метод, 0.10	-
4047	491701.42	2186280.97	Геодезический метод, 0.10	-

**ОПИСАНИЕ МЕСТОПОЛОЖЕНИЯ ГРАНИЦ****Границы города Московской области Химки**

(наименование объекта)

**Сведения о местоположении границ объекта**

4048	491686.51	2186264.60	Геодезический метод, 0.10	-
4049	491655.95	2186234.83	Геодезический метод, 0.10	-
4050	491653.88	2186232.31	Геодезический метод, 0.10	-
4051	491644.32	2186220.66	Геодезический метод, 0.10	-
4052	491635.49	2186211.54	Геодезический метод, 0.10	-
4053	491617.08	2186195.01	Геодезический метод, 0.10	-
4054	491608.47	2186182.76	Геодезический метод, 0.10	-
4055	491603.90	2186172.04	Геодезический метод, 0.10	-
4056	491598.47	2186168.30	Геодезический метод, 0.10	-
4057	491588.14	2186165.10	Геодезический метод, 0.10	-
4058	491568.46	2186138.39	Геодезический метод, 0.10	-
4059	491553.22	2186129.59	Геодезический метод, 0.10	-
4060	491535.11	2186124.75	Геодезический метод, 0.10	-
4061	491511.19	2186123.64	Геодезический метод, 0.10	-
4062	491502.14	2186117.31	Геодезический метод, 0.10	-
4063	491475.86	2186132.49	Геодезический метод, 0.10	-
4064	491454.04	2186143.78	Геодезический метод, 0.10	-
4065	491437.12	2186164.12	Геодезический метод, 0.10	-
4066	491425.91	2186198.90	Геодезический метод, 0.10	-
4067	491354.54	2186186.09	Геодезический метод, 0.10	-
4068	491343.17	2186246.12	Геодезический метод, 0.10	-
4069	491328.48	2186369.97	Геодезический метод, 0.10	-
4070	491297.58	2186494.60	Геодезический метод, 0.10	-
4071	491287.00	2186543.59	Геодезический метод, 0.10	-
4072	491284.24	2186582.51	Геодезический метод, 0.10	-
4073	491284.72	2186606.24	Геодезический метод, 0.10	-
4074	491291.64	2186629.01	Геодезический метод, 0.10	-
4075	491317.59	2186668.72	Геодезический метод, 0.10	-
4076	491334.20	2186685.12	Геодезический метод, 0.10	-
4077	491344.43	2186690.43	Геодезический метод, 0.10	-
4078	491355.65	2186693.40	Геодезический метод, 0.10	-
4079	491328.06	2186696.47	Геодезический метод, 0.10	-
4080	491302.23	2186687.61	Геодезический метод, 0.10	-
4081	491256.98	2186654.35	Геодезический метод, 0.10	-
4082	491239.42	2186615.62	Геодезический метод, 0.10	-
4083	491231.60	2186573.96	Геодезический метод, 0.10	-
4084	491248.71	2186457.06	Геодезический метод, 0.10	-
4085	491225.94	2186444.45	Геодезический метод, 0.10	-
4086	491230.79	2186420.18	Геодезический метод, 0.10	-
4087	491234.32	2186402.33	Геодезический метод, 0.10	-
4088	491204.76	2186386.77	Геодезический метод, 0.10	-

**ОПИСАНИЕ МЕСТОПОЛОЖЕНИЯ ГРАНИЦ****Границы города Московской области Химки**

(наименование объекта)

**Сведения о местоположении границ объекта**

4089	491203.01	2186368.04	Геодезический метод, 0.10	-
4090	491220.88	2186367.16	Геодезический метод, 0.10	-
4091	491223.55	2186362.09	Геодезический метод, 0.10	-
4092	491223.50	2186357.74	Геодезический метод, 0.10	-
4093	491223.74	2186351.71	Геодезический метод, 0.10	-
4094	491223.73	2186350.05	Геодезический метод, 0.10	-
4095	491222.28	2186344.91	Геодезический метод, 0.10	-
4096	491222.19	2186340.70	Геодезический метод, 0.10	-
4097	491237.44	2186338.53	Геодезический метод, 0.10	-
4098	491237.58	2186336.09	Геодезический метод, 0.10	-
4099	491238.47	2186320.38	Геодезический метод, 0.10	-
4100	491236.49	2186318.54	Геодезический метод, 0.10	-
4101	491258.98	2186321.21	Геодезический метод, 0.10	-
4102	491270.60	2186322.56	Геодезический метод, 0.10	-
4103	491271.49	2186299.66	Геодезический метод, 0.10	-
4104	491274.13	2186266.91	Геодезический метод, 0.10	-
4105	491273.75	2186266.85	Геодезический метод, 0.10	-
4106	491272.45	2186266.70	Геодезический метод, 0.10	-
4107	491269.20	2186249.16	Геодезический метод, 0.10	-
4108	491267.79	2186241.14	Геодезический метод, 0.10	-
4109	491266.43	2186233.61	Геодезический метод, 0.10	-
4110	491267.61	2186233.49	Геодезический метод, 0.10	-
4111	491266.59	2186226.28	Геодезический метод, 0.10	-
4112	491265.41	2186226.40	Геодезический метод, 0.10	-
4113	491254.78	2186227.56	Геодезический метод, 0.10	-
4114	491233.95	2186229.20	Геодезический метод, 0.10	-
4115	491235.12	2186241.37	Геодезический метод, 0.10	-
4116	491235.12	2186264.69	Геодезический метод, 0.10	-
4117	491236.64	2186264.72	Геодезический метод, 0.10	-
4118	491236.19	2186276.20	Геодезический метод, 0.10	-
4119	491229.90	2186276.28	Геодезический метод, 0.10	-
4120	491230.23	2186257.67	Геодезический метод, 0.10	-
4121	491232.25	2186256.58	Геодезический метод, 0.10	-
4122	491232.49	2186245.16	Геодезический метод, 0.10	-
4123	491232.76	2186229.09	Геодезический метод, 0.10	-
4124	491223.64	2186228.35	Геодезический метод, 0.10	-
4125	491214.34	2186223.02	Геодезический метод, 0.10	-
4126	491213.75	2186223.83	Геодезический метод, 0.10	-
4127	491221.40	2186228.15	Геодезический метод, 0.10	-
4128	491181.94	2186224.94	Геодезический метод, 0.10	-
4129	491182.86	2186255.76	Геодезический метод, 0.10	-

**ОПИСАНИЕ МЕСТОПОЛОЖЕНИЯ ГРАНИЦ****Границы города Московской области Химки**

(наименование объекта)

**Сведения о местоположении границ объекта**

4130	491183.20	2186267.82	Геодезический метод, 0.10	-
4131	491183.53	2186278.21	Геодезический метод, 0.10	-
4132	491177.13	2186277.83	Геодезический метод, 0.10	-
4133	491176.01	2186277.76	Геодезический метод, 0.10	-
4134	491168.21	2186276.50	Геодезический метод, 0.10	-
4135	491134.69	2186270.27	Геодезический метод, 0.10	-
4136	491131.48	2186271.03	Геодезический метод, 0.10	-
4137	491118.60	2186247.21	Геодезический метод, 0.10	-
4138	491108.48	2186221.41	Геодезический метод, 0.10	-
4139	491101.85	2186220.37	Геодезический метод, 0.10	-
4140	491102.02	2186212.34	Геодезический метод, 0.10	-
4141	491082.42	2186208.32	Геодезический метод, 0.10	-
4142	491082.05	2186212.72	Геодезический метод, 0.10	-
4143	491074.63	2186211.15	Геодезический метод, 0.10	-
4144	491044.58	2186204.81	Геодезический метод, 0.10	-
4145	491040.44	2186203.66	Геодезический метод, 0.10	-
4146	491040.47	2186203.24	Геодезический метод, 0.10	-
4147	491040.22	2186202.96	Геодезический метод, 0.10	-
4148	491040.26	2186202.27	Геодезический метод, 0.10	-
4149	491039.83	2186200.86	Геодезический метод, 0.10	-
4150	491038.79	2186199.68	Геодезический метод, 0.10	-
4151	491009.36	2186193.37	Геодезический метод, 0.10	-
4152	491007.97	2186193.46	Геодезический метод, 0.10	-
4153	491006.92	2186194.33	Геодезический метод, 0.10	-
4154	491006.43	2186195.25	Геодезический метод, 0.10	-
4155	490961.91	2186185.85	Геодезический метод, 0.10	-
4156	490935.88	2186180.30	Геодезический метод, 0.10	-
4157	490925.04	2186230.51	Геодезический метод, 0.10	-
4158	490908.58	2186221.83	Геодезический метод, 0.10	-
4159	490908.07	2186170.99	Геодезический метод, 0.10	-
4160	490907.54	2186155.44	Геодезический метод, 0.10	-
4161	490888.35	2186159.07	Геодезический метод, 0.10	-
4162	490863.98	2186199.00	Геодезический метод, 0.10	-
4163	490853.06	2186205.69	Геодезический метод, 0.10	-
4164	490852.51	2186220.48	Геодезический метод, 0.10	-
4165	490919.66	2186256.94	Геодезический метод, 0.10	-
4166	490885.71	2186244.05	Геодезический метод, 0.10	-
4167	490853.94	2186232.03	Геодезический метод, 0.10	-
4168	490849.54	2186265.23	Геодезический метод, 0.10	-
4169	490876.28	2186273.79	Геодезический метод, 0.10	-
4170	490932.74	2186291.50	Геодезический метод, 0.10	-

**ОПИСАНИЕ МЕСТОПОЛОЖЕНИЯ ГРАНИЦ****Границы города Московской области Химки**

(наименование объекта)

**Сведения о местоположении границ объекта**

4171	490958.13	2186300.85	Геодезический метод, 0.10	-
4172	490956.14	2186306.50	Геодезический метод, 0.10	-
4173	490848.79	2186271.03	Геодезический метод, 0.10	-
4174	490816.91	2186463.25	Геодезический метод, 0.10	-
4175	490786.89	2186646.24	Геодезический метод, 0.10	-
4176	490721.27	2186944.30	Геодезический метод, 0.10	-
4177	491062.08	2187045.84	Геодезический метод, 0.10	-
4178	491059.38	2187060.66	Геодезический метод, 0.10	-
4179	491109.58	2187075.09	Геодезический метод, 0.10	-
4180	491098.24	2187115.72	Геодезический метод, 0.10	-
4181	491105.18	2187123.72	Геодезический метод, 0.10	-
4182	491100.79	2187125.64	Геодезический метод, 0.10	-
4183	491129.76	2187153.64	Геодезический метод, 0.10	-
4184	491133.39	2187153.71	Геодезический метод, 0.10	-
4185	491161.93	2187174.08	Геодезический метод, 0.10	-
4186	491170.63	2187165.91	Геодезический метод, 0.10	-
4187	491176.36	2187165.73	Геодезический метод, 0.10	-
4188	491176.33	2187166.54	Геодезический метод, 0.10	-
4189	491175.52	2187170.87	Геодезический метод, 0.10	-
4190	491175.38	2187171.21	Геодезический метод, 0.10	-
4191	491168.98	2187186.30	Геодезический метод, 0.10	-
4192	491166.78	2187191.51	Геодезический метод, 0.10	-
4193	491186.38	2187214.75	Геодезический метод, 0.10	-
4194	491196.10	2187196.40	Геодезический метод, 0.10	-
4195	491203.83	2187199.06	Геодезический метод, 0.10	-
4196	491204.81	2187197.49	Геодезический метод, 0.10	-
4197	491205.16	2187196.29	Геодезический метод, 0.10	-
4198	491205.68	2187194.46	Геодезический метод, 0.10	-
4199	491206.36	2187190.93	Геодезический метод, 0.10	-
4200	491208.17	2187183.32	Геодезический метод, 0.10	-
4201	491234.36	2187191.52	Геодезический метод, 0.10	-
4202	491234.70	2187190.57	Геодезический метод, 0.10	-
4203	491236.04	2187186.08	Геодезический метод, 0.10	-
4204	491238.37	2187180.62	Геодезический метод, 0.10	-
4205	491245.38	2187181.54	Геодезический метод, 0.10	-
4206	491247.01	2187173.75	Геодезический метод, 0.10	-
4207	491259.53	2187176.57	Геодезический метод, 0.10	-
4208	491268.83	2187178.30	Геодезический метод, 0.10	-
4209	491264.73	2187187.67	Геодезический метод, 0.10	-
4210	491258.74	2187186.20	Геодезический метод, 0.10	-
4211	491256.85	2187195.73	Геодезический метод, 0.10	-

**ОПИСАНИЕ МЕСТОПОЛОЖЕНИЯ ГРАНИЦ****Границы города Московской области Химки**

(наименование объекта)

**Сведения о местоположении границ объекта**

4212	491256.04	2187199.69	Геодезический метод, 0.10	-
4213	491257.11	2187201.14	Геодезический метод, 0.10	-
4214	491265.21	2187208.63	Геодезический метод, 0.10	-
4215	491269.69	2187203.26	Геодезический метод, 0.10	-
4216	491270.61	2187200.59	Геодезический метод, 0.10	-
4217	491277.71	2187179.95	Геодезический метод, 0.10	-
4218	491326.23	2187188.96	Геодезический метод, 0.10	-
4219	491328.72	2187184.92	Геодезический метод, 0.10	-
4220	491338.82	2187187.97	Геодезический метод, 0.10	-
4221	491374.18	2187215.56	Геодезический метод, 0.10	-
4222	491386.62	2187232.68	Геодезический метод, 0.10	-
4223	491400.20	2187238.84	Геодезический метод, 0.10	-
4224	491440.84	2187241.54	Геодезический метод, 0.10	-
4225	491444.79	2187206.51	Геодезический метод, 0.10	-
4226	491428.75	2187201.38	Геодезический метод, 0.10	-
4227	491426.66	2187156.79	Геодезический метод, 0.10	-
4228	491517.32	2187163.45	Геодезический метод, 0.10	-
4229	491517.49	2187162.76	Геодезический метод, 0.10	-
4230	491520.71	2187163.24	Геодезический метод, 0.10	-
4231	491533.56	2187165.26	Геодезический метод, 0.10	-
4232	491552.16	2187099.21	Геодезический метод, 0.10	-
4233	491549.67	2187142.83	Геодезический метод, 0.10	-
4234	491582.79	2187122.15	Геодезический метод, 0.10	-
4235	491582.96	2187089.99	Геодезический метод, 0.10	-
4236	491597.31	2187089.00	Геодезический метод, 0.10	-
4237	491594.81	2187058.82	Геодезический метод, 0.10	-
4238	491594.67	2187057.13	Геодезический метод, 0.10	-
4239	491573.02	2187059.03	Геодезический метод, 0.10	-
4240	491566.77	2187062.01	Геодезический метод, 0.10	-
4241	491561.92	2187064.54	Геодезический метод, 0.10	-
4242	491563.61	2187058.53	Геодезический метод, 0.10	-
4243	491566.88	2187057.50	Геодезический метод, 0.10	-
4244	491571.90	2187053.92	Геодезический метод, 0.10	-
4245	491572.10	2187042.30	Геодезический метод, 0.10	-
4246	491573.61	2187030.75	Геодезический метод, 0.10	-
4247	491574.15	2187027.84	Геодезический метод, 0.10	-
4248	491553.16	2187027.05	Геодезический метод, 0.10	-
4249	491553.25	2187057.43	Геодезический метод, 0.10	-
4250	491549.91	2187057.57	Геодезический метод, 0.10	-
4251	491550.21	2187055.40	Геодезический метод, 0.10	-
4252	491548.59	2187055.38	Геодезический метод, 0.10	-

**ОПИСАНИЕ МЕСТОПОЛОЖЕНИЯ ГРАНИЦ****Границы города Московской области Химки**

(наименование объекта)

**Сведения о местоположении границ объекта**

4253	491549.77	2187023.27	Геодезический метод, 0.10	-
4254	491537.87	2187019.63	Геодезический метод, 0.10	-
4255	491532.30	2187009.43	Геодезический метод, 0.10	-
4256	491548.96	2186929.39	Геодезический метод, 0.10	-
4257	491551.82	2186929.68	Геодезический метод, 0.10	-
4258	491557.29	2186932.23	Геодезический метод, 0.10	-
4259	491560.96	2186933.19	Геодезический метод, 0.10	-
4260	491564.65	2186918.51	Геодезический метод, 0.10	-
4261	491568.71	2186912.07	Геодезический метод, 0.10	-
4262	491570.66	2186908.24	Геодезический метод, 0.10	-
4263	491580.41	2186905.66	Геодезический метод, 0.10	-
4264	491582.35	2186905.14	Геодезический метод, 0.10	-
4265	491582.18	2186896.57	Геодезический метод, 0.10	-
4266	491582.17	2186895.82	Геодезический метод, 0.10	-
4267	491582.33	2186887.83	Геодезический метод, 0.10	-
4268	491582.34	2186887.56	Геодезический метод, 0.10	-
4269	491582.40	2186884.93	Геодезический метод, 0.10	-
4270	491564.37	2186881.16	Геодезический метод, 0.10	-
4271	491567.46	2186868.07	Геодезический метод, 0.10	-
4272	491569.56	2186859.19	Геодезический метод, 0.10	-
4273	491571.19	2186853.22	Геодезический метод, 0.10	-
4274	491593.41	2186857.92	Геодезический метод, 0.10	-
4275	491607.68	2186860.94	Геодезический метод, 0.10	-
4276	491609.39	2186861.61	Геодезический метод, 0.10	-
4277	491611.68	2186860.55	Геодезический метод, 0.10	-
4278	491615.91	2186857.53	Геодезический метод, 0.10	-
4279	491612.44	2186850.49	Геодезический метод, 0.10	-
4280	491612.05	2186834.11	Геодезический метод, 0.10	-
4281	491577.77	2186829.27	Геодезический метод, 0.10	-
4282	491581.78	2186820.53	Геодезический метод, 0.10	-
4283	491586.54	2186807.85	Геодезический метод, 0.10	-
4284	491589.19	2186801.40	Геодезический метод, 0.10	-
4285	491592.70	2186792.83	Геодезический метод, 0.10	-
4286	491593.34	2186791.27	Геодезический метод, 0.10	-
4287	491598.16	2186772.34	Геодезический метод, 0.10	-
4288	491599.11	2186763.44	Геодезический метод, 0.10	-
4289	491600.31	2186752.31	Геодезический метод, 0.10	-
4290	491602.36	2186736.80	Геодезический метод, 0.10	-
4291	491600.80	2186737.02	Геодезический метод, 0.10	-
4292	491595.53	2186737.75	Геодезический метод, 0.10	-
4293	491593.11	2186767.42	Геодезический метод, 0.10	-

**ОПИСАНИЕ МЕСТОПОЛОЖЕНИЯ ГРАНИЦ****Границы города Московской области Химки**

(наименование объекта)

**Сведения о местоположении границ объекта**

4294	491592.67	2186772.83	Геодезический метод, 0.10	-
4295	491578.47	2186771.32	Геодезический метод, 0.10	-
4296	491553.10	2186764.07	Геодезический метод, 0.10	-
4297	491545.48	2186783.66	Геодезический метод, 0.10	-
4298	491541.04	2186781.66	Геодезический метод, 0.10	-
4299	491561.28	2186736.91	Геодезический метод, 0.10	-
4300	491533.45	2186726.41	Геодезический метод, 0.10	-
4301	491469.18	2186733.72	Геодезический метод, 0.10	-
4302	491394.30	2186673.27	Геодезический метод, 0.10	-
4303	491452.42	2186599.45	Геодезический метод, 0.10	-
4304	491479.92	2186575.75	Геодезический метод, 0.10	-
4305	491496.89	2186567.05	Геодезический метод, 0.10	-
4306	491516.52	2186562.54	Геодезический метод, 0.10	-
4307	491539.71	2186570.07	Геодезический метод, 0.10	-
4308	491557.43	2186581.00	Геодезический метод, 0.10	-
4309	491573.72	2186594.98	Геодезический метод, 0.10	-
4310	491588.29	2186609.98	Геодезический метод, 0.10	-
4311	491601.78	2186628.40	Геодезический метод, 0.10	-
4312	491631.01	2186651.86	Геодезический метод, 0.10	-
4313	491644.61	2186654.25	Геодезический метод, 0.10	-
4314	491660.35	2186651.59	Геодезический метод, 0.10	-
4315	491742.13	2186622.33	Геодезический метод, 0.10	-
4316	491783.87	2186613.80	Геодезический метод, 0.10	-
4317	491810.15	2186609.52	Геодезический метод, 0.10	-
4318	491830.26	2186611.09	Геодезический метод, 0.10	-
4319	491847.77	2186613.91	Геодезический метод, 0.10	-
4320	491864.74	2186625.72	Геодезический метод, 0.10	-
4321	491873.90	2186643.85	Геодезический метод, 0.10	-
4322	491877.48	2186662.76	Геодезический метод, 0.10	-
4323	491874.49	2186686.60	Геодезический метод, 0.10	-
4324	491857.41	2186750.93	Геодезический метод, 0.10	-
4325	491833.86	2186811.03	Геодезический метод, 0.10	-
4326	491804.04	2186859.88	Геодезический метод, 0.10	-
4327	491754.37	2186928.37	Геодезический метод, 0.10	-
4328	491724.01	2186994.43	Геодезический метод, 0.10	-
4329	491719.39	2187026.25	Геодезический метод, 0.10	-
4330	491716.80	2187102.30	Геодезический метод, 0.10	-
4331	491740.67	2187174.97	Геодезический метод, 0.10	-
4332	491794.35	2187244.69	Геодезический метод, 0.10	-
4333	491821.59	2187275.82	Геодезический метод, 0.10	-
4334	491848.25	2187294.41	Геодезический метод, 0.10	-



**ОПИСАНИЕ МЕСТОПОЛОЖЕНИЯ ГРАНИЦ****Границы города Московской области Химки**

(наименование объекта)

**Сведения о местоположении границ объекта**

4335	491868.45	2187296.14	Геодезический метод, 0.10	-
4336	491890.17	2187291.44	Геодезический метод, 0.10	-
4337	491946.22	2187255.93	Геодезический метод, 0.10	-
4338	492006.77	2187236.29	Геодезический метод, 0.10	-
4339	492062.48	2187245.28	Геодезический метод, 0.10	-
4340	492106.69	2187264.06	Геодезический метод, 0.10	-
4341	492149.66	2187286.92	Геодезический метод, 0.10	-
4342	492218.82	2187359.80	Геодезический метод, 0.10	-
4343	492246.55	2187411.95	Геодезический метод, 0.10	-
4344	492260.36	2187466.13	Геодезический метод, 0.10	-
4345	492258.91	2187536.84	Геодезический метод, 0.10	-
4346	492248.03	2187584.34	Геодезический метод, 0.10	-
4347	492200.41	2187657.90	Геодезический метод, 0.10	-
4348	492126.40	2187721.36	Геодезический метод, 0.10	-
4349	492030.76	2187791.55	Геодезический метод, 0.10	-
4350	491959.90	2187836.80	Геодезический метод, 0.10	-
4351	491895.92	2187875.41	Геодезический метод, 0.10	-
4352	491859.68	2187900.97	Геодезический метод, 0.10	-
4353	491828.32	2187861.95	Геодезический метод, 0.10	-
4354	491806.83	2187834.25	Геодезический метод, 0.10	-
4355	491808.32	2187832.28	Геодезический метод, 0.10	-
4356	491905.95	2187730.68	Геодезический метод, 0.10	-
4357	491999.12	2187635.30	Геодезический метод, 0.10	-
4358	492000.93	2187636.88	Геодезический метод, 0.10	-
4359	492028.33	2187608.53	Геодезический метод, 0.10	-
4360	492040.16	2187600.01	Геодезический метод, 0.10	-
4361	492040.89	2187592.13	Геодезический метод, 0.10	-
4362	492043.50	2187589.12	Геодезический метод, 0.10	-
4363	492082.55	2187556.26	Геодезический метод, 0.10	-
4364	492091.70	2187555.69	Геодезический метод, 0.10	-
4365	492148.43	2187494.81	Геодезический метод, 0.10	-
4366	492155.87	2187487.87	Геодезический метод, 0.10	-
4367	492166.11	2187478.32	Геодезический метод, 0.10	-
4368	492153.80	2187469.80	Геодезический метод, 0.10	-
4369	492149.08	2187466.76	Геодезический метод, 0.10	-
4370	492108.98	2187445.15	Геодезический метод, 0.10	-
4371	492103.70	2187445.89	Геодезический метод, 0.10	-
4372	492079.27	2187440.33	Геодезический метод, 0.10	-
4373	492035.37	2187436.07	Геодезический метод, 0.10	-
4374	491989.72	2187446.74	Геодезический метод, 0.10	-
4375	491852.86	2187475.57	Геодезический метод, 0.10	-

**ОПИСАНИЕ МЕСТОПОЛОЖЕНИЯ ГРАНИЦ****Границы города Московской области Химки**

(наименование объекта)

**Сведения о местоположении границ объекта**

4376	491747.68	2187511.15	Геодезический метод, 0.10	-
4377	491681.03	2187541.17	Геодезический метод, 0.10	-
4378	491589.99	2187555.58	Геодезический метод, 0.10	-
4379	491578.94	2187557.33	Геодезический метод, 0.10	-
4380	491578.34	2187557.43	Геодезический метод, 0.10	-
4381	491557.57	2187561.65	Геодезический метод, 0.10	-
4382	491557.15	2187552.31	Геодезический метод, 0.10	-
4383	491554.10	2187547.58	Геодезический метод, 0.10	-
4384	491550.07	2187540.38	Геодезический метод, 0.10	-
4385	491535.50	2187511.34	Геодезический метод, 0.10	-
4386	491530.00	2187500.39	Геодезический метод, 0.10	-
4387	491527.18	2187499.95	Геодезический метод, 0.10	-
4388	491509.42	2187495.26	Геодезический метод, 0.10	-
4389	491506.87	2187493.84	Геодезический метод, 0.10	-
4390	491496.04	2187487.83	Геодезический метод, 0.10	-
4391	491489.17	2187480.61	Геодезический метод, 0.10	-
4392	491481.30	2187473.52	Геодезический метод, 0.10	-
4393	491457.62	2187483.35	Геодезический метод, 0.10	-
4394	491445.37	2187487.22	Геодезический метод, 0.10	-
4395	491437.18	2187488.64	Геодезический метод, 0.10	-
4396	491410.06	2187487.42	Геодезический метод, 0.10	-
4397	491387.22	2187485.07	Геодезический метод, 0.10	-
4398	491364.34	2187481.68	Геодезический метод, 0.10	-
4399	491334.98	2187474.37	Геодезический метод, 0.10	-
4400	491322.73	2187470.05	Геодезический метод, 0.10	-
4401	491291.51	2187463.69	Геодезический метод, 0.10	-
4402	491284.46	2187462.25	Геодезический метод, 0.10	-
4403	491258.60	2187458.55	Геодезический метод, 0.10	-
4404	491223.39	2187447.01	Геодезический метод, 0.10	-
4405	491148.57	2187433.07	Геодезический метод, 0.10	-
4406	491120.35	2187427.41	Геодезический метод, 0.10	-
4407	491098.26	2187420.91	Геодезический метод, 0.10	-
4408	491065.96	2187411.48	Геодезический метод, 0.10	-
4409	491057.55	2187410.23	Геодезический метод, 0.10	-
4410	491023.13	2187400.49	Геодезический метод, 0.10	-
4411	491022.48	2187405.49	Геодезический метод, 0.10	-
4412	491020.12	2187412.18	Геодезический метод, 0.10	-
4413	491025.41	2187413.56	Геодезический метод, 0.10	-
4414	491013.77	2187450.66	Геодезический метод, 0.10	-
4415	491011.44	2187456.94	Геодезический метод, 0.10	-
4416	491006.73	2187456.72	Геодезический метод, 0.10	-

**ОПИСАНИЕ МЕСТОПОЛОЖЕНИЯ ГРАНИЦ****Границы города Московской области Химки**

(наименование объекта)

**Сведения о местоположении границ объекта**

4417	490995.17	2187454.35	Геодезический метод, 0.10	-
4418	490991.99	2187453.53	Геодезический метод, 0.10	-
4419	490993.70	2187437.86	Геодезический метод, 0.10	-
4420	490950.80	2187435.62	Геодезический метод, 0.10	-
4421	490915.17	2187429.20	Геодезический метод, 0.10	-
4422	490890.21	2187424.86	Геодезический метод, 0.10	-
4423	490884.10	2187427.13	Геодезический метод, 0.10	-
4424	490873.94	2187425.47	Геодезический метод, 0.10	-
4425	490856.42	2187424.27	Геодезический метод, 0.10	-
4426	490841.29	2187421.32	Геодезический метод, 0.10	-
4427	490787.70	2187410.63	Геодезический метод, 0.10	-
4428	490785.47	2187405.11	Геодезический метод, 0.10	-
4429	490780.22	2187399.92	Геодезический метод, 0.10	-
4430	490770.71	2187394.10	Геодезический метод, 0.10	-
4431	490744.06	2187363.57	Геодезический метод, 0.10	-
4432	490736.29	2187357.83	Геодезический метод, 0.10	-
4433	490739.37	2187350.52	Геодезический метод, 0.10	-
4434	490738.02	2187346.53	Геодезический метод, 0.10	-
4435	490730.18	2187342.75	Геодезический метод, 0.10	-
4436	490693.12	2187342.66	Геодезический метод, 0.10	-
4437	490663.42	2187346.96	Геодезический метод, 0.10	-
4438	490643.78	2187348.78	Геодезический метод, 0.10	-
4439	490634.61	2187347.50	Геодезический метод, 0.10	-
4440	490571.03	2187330.52	Геодезический метод, 0.10	-
4441	490527.35	2187319.25	Геодезический метод, 0.10	-
4442	490506.16	2187315.82	Геодезический метод, 0.10	-
4443	490502.19	2187313.55	Геодезический метод, 0.10	-
4444	490488.91	2187310.59	Геодезический метод, 0.10	-
4445	490481.21	2187308.23	Геодезический метод, 0.10	-
4446	490469.27	2187304.50	Геодезический метод, 0.10	-
4447	490469.21	2187302.62	Геодезический метод, 0.10	-
4448	490470.21	2187292.89	Геодезический метод, 0.10	-
4449	490470.81	2187283.63	Геодезический метод, 0.10	-
4450	490471.42	2187275.24	Геодезический метод, 0.10	-
4451	490473.49	2187260.63	Геодезический метод, 0.10	-
4452	490473.91	2187258.58	Геодезический метод, 0.10	-
4453	490448.50	2187256.99	Геодезический метод, 0.10	-
4454	490429.45	2187254.16	Геодезический метод, 0.10	-
4455	490427.37	2187297.01	Геодезический метод, 0.10	-
4456	490384.46	2187291.97	Геодезический метод, 0.10	-
4457	490366.16	2187288.30	Геодезический метод, 0.10	-

**ОПИСАНИЕ МЕСТОПОЛОЖЕНИЯ ГРАНИЦ****Границы города Московской области Химки**

(наименование объекта)

**Сведения о местоположении границ объекта**

4458	490351.46	2187284.86	Геодезический метод, 0.10	-
4459	490351.22	2187292.44	Геодезический метод, 0.10	-
4460	490346.80	2187291.86	Геодезический метод, 0.10	-
4461	490322.96	2187288.73	Геодезический метод, 0.10	-
4462	490311.34	2187277.55	Геодезический метод, 0.10	-
4463	490299.97	2187279.96	Геодезический метод, 0.10	-
4464	490286.36	2187280.21	Геодезический метод, 0.10	-
4465	490275.16	2187279.30	Геодезический метод, 0.10	-
4466	490249.05	2187277.46	Геодезический метод, 0.10	-
4467	490247.91	2187276.65	Геодезический метод, 0.10	-
4468	490226.47	2187275.15	Геодезический метод, 0.10	-
4469	490225.42	2187275.08	Геодезический метод, 0.10	-
4470	490204.08	2187273.03	Геодезический метод, 0.10	-
4471	490183.81	2187271.26	Геодезический метод, 0.10	-
4472	490182.74	2187272.27	Геодезический метод, 0.10	-
4473	490188.01	2187249.56	Геодезический метод, 0.10	-
4474	490197.17	2187220.92	Геодезический метод, 0.10	-
4475	490197.32	2187215.54	Геодезический метод, 0.10	-
4476	490195.49	2187194.35	Геодезический метод, 0.10	-
4477	490194.40	2187183.04	Геодезический метод, 0.10	-
4478	490056.10	2187177.85	Геодезический метод, 0.10	-
4479	490020.15	2187178.95	Геодезический метод, 0.10	-
4480	489937.47	2187190.41	Геодезический метод, 0.10	-
4481	489822.03	2187206.41	Геодезический метод, 0.10	-
4482	489716.31	2187221.06	Геодезический метод, 0.10	-
4483	489629.75	2187233.06	Геодезический метод, 0.10	-
4484	489629.27	2187233.13	Геодезический метод, 0.10	-
4485	489628.08	2187224.86	Геодезический метод, 0.10	-
4486	489610.79	2187227.39	Геодезический метод, 0.10	-
4487	489580.40	2187231.95	Геодезический метод, 0.10	-
4488	489572.76	2187233.06	Геодезический метод, 0.10	-
4489	489542.35	2187237.60	Геодезический метод, 0.10	-
4490	489540.64	2187226.25	Геодезический метод, 0.10	-
4491	489538.77	2187217.11	Геодезический метод, 0.10	-
4492	489535.88	2187208.52	Геодезический метод, 0.10	-
4493	489531.71	2187199.77	Геодезический метод, 0.10	-
4494	489527.03	2187192.46	Геодезический метод, 0.10	-
4495	489522.00	2187186.16	Геодезический метод, 0.10	-
4496	489495.02	2187159.18	Геодезический метод, 0.10	-
4497	489549.60	2187104.38	Геодезический метод, 0.10	-
4498	489561.94	2187091.99	Геодезический метод, 0.10	-

**ОПИСАНИЕ МЕСТОПОЛОЖЕНИЯ ГРАНИЦ****Границы города Московской области Химки**

(наименование объекта)

**Сведения о местоположении границ объекта**

4499	489544.23	2187074.35	Геодезический метод, 0.10	-
4500	489514.49	2187104.19	Геодезический метод, 0.10	-
4501	489477.31	2187141.54	Геодезический метод, 0.10	-
4502	489409.82	2187074.32	Геодезический метод, 0.10	-
4503	489446.96	2187037.03	Геодезический метод, 0.10	-
4504	489471.18	2187012.71	Геодезический метод, 0.10	-
4505	489459.16	2187000.68	Геодезический метод, 0.10	-
4506	489427.42	2186969.14	Геодезический метод, 0.10	-
4507	489487.48	2186908.83	Геодезический метод, 0.10	-
4508	489519.19	2186940.42	Геодезический метод, 0.10	-
4509	489523.47	2186936.11	Геодезический метод, 0.10	-
4510	489491.73	2186904.57	Геодезический метод, 0.10	-
4511	489551.23	2186844.83	Геодезический метод, 0.10	-
4512	489582.95	2186876.40	Геодезический метод, 0.10	-
4513	489587.24	2186872.11	Геодезический метод, 0.10	-
4514	489537.93	2186823.08	Геодезический метод, 0.10	-
4515	489539.10	2186821.76	Геодезический метод, 0.10	-
4516	489598.39	2186754.60	Геодезический метод, 0.10	-
4517	489656.49	2186688.78	Геодезический метод, 0.10	-
4518	489687.76	2186690.47	Геодезический метод, 0.10	-
4519	489709.25	2186667.29	Геодезический метод, 0.10	-
4520	489720.80	2186653.74	Геодезический метод, 0.10	-
4521	489697.49	2186644.22	Геодезический метод, 0.10	-
4522	489835.47	2186482.57	Геодезический метод, 0.10	-
4523	489799.56	2186477.94	Геодезический метод, 0.10	-
4524	489948.61	2186195.21	Геодезический метод, 0.10	-
4525	489981.06	2185867.10	Геодезический метод, 0.10	-
4526	490197.32	2185610.43	Геодезический метод, 0.10	-
4527	490225.01	2185542.72	Геодезический метод, 0.10	-
4528	490230.46	2185529.39	Геодезический метод, 0.10	-
4529	490218.76	2185489.42	Геодезический метод, 0.10	-
4530	490219.74	2185488.92	Геодезический метод, 0.10	-
4531	490217.19	2185482.29	Геодезический метод, 0.10	-
4532	490214.54	2185474.04	Геодезический метод, 0.10	-
4533	490203.53	2185433.03	Геодезический метод, 0.10	-
4534	490202.08	2185428.61	Геодезический метод, 0.10	-
4535	490179.65	2185364.07	Геодезический метод, 0.10	-
4536	490171.76	2185343.35	Геодезический метод, 0.10	-
4537	490164.15	2185295.07	Геодезический метод, 0.10	-
4538	490265.32	2185284.92	Геодезический метод, 0.10	-
4539	490273.47	2185284.57	Геодезический метод, 0.10	-

**ОПИСАНИЕ МЕСТОПОЛОЖЕНИЯ ГРАНИЦ****Границы города Московской области Химки**

(наименование объекта)

**Сведения о местоположении границ объекта**

4540	490347.64	2185276.07	Геодезический метод, 0.10	-
4541	490391.39	2185270.74	Геодезический метод, 0.10	-
4542	490411.25	2185268.07	Геодезический метод, 0.10	-
4543	490446.08	2185308.35	Геодезический метод, 0.10	-
4544	490480.60	2185277.81	Геодезический метод, 0.10	-
4545	490468.25	2185261.90	Геодезический метод, 0.10	-
4546	490489.12	2185259.55	Геодезический метод, 0.10	-
4547	490508.04	2185258.52	Геодезический метод, 0.10	-
4548	490519.25	2185259.99	Геодезический метод, 0.10	-
4549	490530.44	2185262.93	Геодезический метод, 0.10	-
4550	490537.55	2185266.19	Геодезический метод, 0.10	-
4551	490543.65	2185270.42	Геодезический метод, 0.10	-
4552	490547.42	2185273.69	Геодезический метод, 0.10	-
4553	490547.77	2185274.11	Геодезический метод, 0.10	-
4554	490558.23	2185264.20	Геодезический метод, 0.10	-
4555	490554.51	2185257.53	Геодезический метод, 0.10	-
4556	490563.24	2185267.82	Геодезический метод, 0.10	-
4557	490588.18	2185297.24	Геодезический метод, 0.10	-
4558	490603.34	2185317.25	Геодезический метод, 0.10	-
4559	490621.16	2185305.86	Геодезический метод, 0.10	-
4560	490623.89	2185310.05	Геодезический метод, 0.10	-
4561	490629.21	2185318.20	Геодезический метод, 0.10	-
4562	490683.96	2185288.75	Геодезический метод, 0.10	-
4563	490701.20	2185322.62	Геодезический метод, 0.10	-
4564	490732.67	2185306.35	Геодезический метод, 0.10	-
4565	490749.20	2185297.82	Геодезический метод, 0.10	-
4566	490766.32	2185288.97	Геодезический метод, 0.10	-
4567	490802.44	2185270.31	Геодезический метод, 0.10	-
4568	490841.40	2185250.18	Геодезический метод, 0.10	-
4569	490867.02	2185236.94	Геодезический метод, 0.10	-
4570	490904.96	2185217.34	Геодезический метод, 0.10	-
4571	490909.40	2185225.94	Геодезический метод, 0.10	-
4572	490900.78	2185230.40	Геодезический метод, 0.10	-
4573	490902.67	2185234.60	Геодезический метод, 0.10	-
4574	490909.08	2185231.39	Геодезический метод, 0.10	-
4575	490915.86	2185227.93	Геодезический метод, 0.10	-
4576	490924.64	2185226.62	Геодезический метод, 0.10	-
4577	490933.72	2185226.03	Геодезический метод, 0.10	-
4578	490942.64	2185226.67	Геодезический метод, 0.10	-
4579	490951.48	2185228.48	Геодезический метод, 0.10	-
4580	490960.06	2185231.98	Геодезический метод, 0.10	-

**ОПИСАНИЕ МЕСТОПОЛОЖЕНИЯ ГРАНИЦ****Границы города Московской области Химки**

(наименование объекта)

**Сведения о местоположении границ объекта**

4581	490957.90	2185237.56	Геодезический метод, 0.10	-
4582	490956.32	2185237.04	Геодезический метод, 0.10	-
4583	490954.41	2185236.41	Геодезический метод, 0.10	-
4584	490950.00	2185234.96	Геодезический метод, 0.10	-
4585	490948.53	2185234.67	Геодезический метод, 0.10	-
4586	490946.50	2185234.27	Геодезический метод, 0.10	-
4587	490942.02	2185233.38	Геодезический метод, 0.10	-
4588	490940.48	2185233.27	Геодезический метод, 0.10	-
4589	490938.44	2185233.12	Геодезический метод, 0.10	-
4590	490933.83	2185232.78	Геодезический метод, 0.10	-
4591	490932.37	2185232.85	Геодезический метод, 0.10	-
4592	490930.29	2185232.95	Геодезический метод, 0.10	-
4593	490925.59	2185233.19	Геодезический метод, 0.10	-
4594	490924.10	2185233.45	Геодезический метод, 0.10	-
4595	490922.05	2185233.80	Геодезический метод, 0.10	-
4596	490917.52	2185234.59	Геодезический метод, 0.10	-
4597	490909.48	2185236.58	Геодезический метод, 0.10	-
4598	490909.79	2185238.59	Геодезический метод, 0.10	-
4599	490907.80	2185239.07	Геодезический метод, 0.10	-
4600	490903.12	2185240.20	Геодезический метод, 0.10	-
4601	490903.39	2185241.60	Геодезический метод, 0.10	-
4602	490900.72	2185242.25	Геодезический метод, 0.10	-
4603	490898.71	2185242.73	Геодезический метод, 0.10	-
4604	490896.53	2185243.26	Геодезический метод, 0.10	-
4605	490896.99	2185245.13	Геодезический метод, 0.10	-
4606	490896.87	2185245.17	Геодезический метод, 0.10	-
4607	490894.88	2185245.73	Геодезический метод, 0.10	-
4608	490890.16	2185247.08	Геодезический метод, 0.10	-
4609	490890.48	2185248.45	Геодезический метод, 0.10	-
4610	490887.72	2185249.24	Геодезический метод, 0.10	-
4611	490885.76	2185249.81	Геодезический метод, 0.10	-
4612	490884.21	2185250.26	Геодезический метод, 0.10	-
4613	490882.07	2185242.61	Геодезический метод, 0.10	-
4614	490876.21	2185245.72	Геодезический метод, 0.10	-
4615	490880.37	2185253.45	Геодезический метод, 0.10	-
4616	490878.88	2185254.22	Геодезический метод, 0.10	-
4617	490877.06	2185255.15	Геодезический метод, 0.10	-
4618	490873.60	2185256.93	Геодезический метод, 0.10	-
4619	490872.75	2185257.37	Геодезический метод, 0.10	-
4620	490870.96	2185258.29	Геодезический метод, 0.10	-
4621	490867.26	2185260.20	Геодезический метод, 0.10	-

**ОПИСАНИЕ МЕСТОПОЛОЖЕНИЯ ГРАНИЦ****Границы города Московской области Химки**

(наименование объекта)

**Сведения о местоположении границ объекта**

4622	490866.37	2185260.66	Геодезический метод, 0.10	-
4623	490864.55	2185261.60	Геодезический метод, 0.10	-
4624	490861.16	2185263.34	Геодезический метод, 0.10	-
4625	490860.47	2185262.02	Геодезический метод, 0.10	-
4626	490854.48	2185265.12	Геодезический метод, 0.10	-
4627	490855.17	2185266.43	Геодезический метод, 0.10	-
4628	490848.47	2185269.88	Геодезический метод, 0.10	-
4629	490842.16	2185273.14	Геодезический метод, 0.10	-
4630	490841.35	2185273.55	Геодезический метод, 0.10	-
4631	490839.55	2185274.48	Геодезический метод, 0.10	-
4632	490836.01	2185276.30	Геодезический метод, 0.10	-
4633	490835.04	2185276.81	Геодезический метод, 0.10	-
4634	490833.29	2185277.71	Геодезический метод, 0.10	-
4635	490829.74	2185279.54	Геодезический метод, 0.10	-
4636	490826.45	2185281.23	Геодезический метод, 0.10	-
4637	490826.28	2185280.90	Геодезический метод, 0.10	-
4638	490823.88	2185282.20	Геодезический метод, 0.10	-
4639	490824.02	2185282.48	Геодезический метод, 0.10	-
4640	490823.50	2185282.75	Геодезический метод, 0.10	-
4641	490822.42	2185283.31	Геодезический метод, 0.10	-
4642	490820.61	2185284.24	Геодезический метод, 0.10	-
4643	490816.91	2185286.15	Геодезический метод, 0.10	-
4644	490813.16	2185279.18	Геодезический метод, 0.10	-
4645	490805.13	2185283.44	Геодезический метод, 0.10	-
4646	490808.55	2185290.22	Геодезический метод, 0.10	-
4647	490807.46	2185290.78	Геодезический метод, 0.10	-
4648	490805.69	2185291.69	Геодезический метод, 0.10	-
4649	490801.96	2185293.62	Геодезический метод, 0.10	-
4650	490801.13	2185294.04	Геодезический метод, 0.10	-
4651	490799.33	2185294.97	Геодезический метод, 0.10	-
4652	490795.68	2185296.85	Геодезический метод, 0.10	-
4653	490795.04	2185297.18	Геодезический метод, 0.10	-
4654	490793.20	2185298.13	Геодезический метод, 0.10	-
4655	490789.34	2185300.12	Геодезический метод, 0.10	-
4656	490788.57	2185300.52	Геодезический метод, 0.10	-
4657	490786.78	2185301.44	Геодезический метод, 0.10	-
4658	490783.12	2185303.33	Геодезический метод, 0.10	-
4659	490782.33	2185303.73	Геодезический метод, 0.10	-
4660	490780.52	2185304.66	Геодезический метод, 0.10	-
4661	490776.86	2185306.55	Геодезический метод, 0.10	-
4662	490776.09	2185306.95	Геодезический метод, 0.10	-



**ОПИСАНИЕ МЕСТОПОЛОЖЕНИЯ ГРАНИЦ****Границы города Московской области Химки**

(наименование объекта)

**Сведения о местоположении границ объекта**

4663	490774.25	2185307.90	Геодезический метод, 0.10	-
4664	490770.60	2185309.78	Геодезический метод, 0.10	-
4665	490769.98	2185310.10	Геодезический метод, 0.10	-
4666	490768.24	2185310.99	Геодезический метод, 0.10	-
4667	490764.30	2185313.03	Геодезический метод, 0.10	-
4668	490763.50	2185313.44	Геодезический метод, 0.10	-
4669	490761.75	2185314.34	Геодезический метод, 0.10	-
4670	490758.10	2185316.22	Геодезический метод, 0.10	-
4671	490757.35	2185316.61	Геодезический метод, 0.10	-
4672	490755.51	2185317.56	Геодезический метод, 0.10	-
4673	490751.78	2185319.48	Геодезический метод, 0.10	-
4674	490751.09	2185319.84	Геодезический метод, 0.10	-
4675	490749.31	2185320.75	Геодезический метод, 0.10	-
4676	490745.52	2185322.70	Геодезический метод, 0.10	-
4677	490744.78	2185323.09	Геодезический метод, 0.10	-
4678	490742.93	2185324.04	Геодезический метод, 0.10	-
4679	490738.98	2185326.08	Геодезический метод, 0.10	-
4680	490735.53	2185319.36	Геодезический метод, 0.10	-
4681	490722.86	2185324.92	Геодезический метод, 0.10	-
4682	490707.64	2185333.13	Геодезический метод, 0.10	-
4683	490647.93	2185376.12	Геодезический метод, 0.10	-
4684	490649.83	2185378.63	Геодезический метод, 0.10	-
4685	490727.56	2185491.86	Геодезический метод, 0.10	-
4686	490735.46	2185487.07	Геодезический метод, 0.10	-
4687	490999.48	2185334.47	Геодезический метод, 0.10	-
4688	491028.17	2185438.61	Геодезический метод, 0.10	-
4689	491020.53	2185445.90	Геодезический метод, 0.10	-
4690	490978.37	2185451.44	Геодезический метод, 0.10	-
4691	490955.93	2185463.60	Геодезический метод, 0.10	-
4692	490931.44	2185480.76	Геодезический метод, 0.10	-
4693	490926.84	2185484.73	Геодезический метод, 0.10	-
4694	490907.30	2185503.40	Геодезический метод, 0.10	-
4695	490867.49	2185549.29	Геодезический метод, 0.10	-
4696	490837.07	2185588.34	Геодезический метод, 0.10	-
4697	490823.31	2185605.84	Геодезический метод, 0.10	-
4698	490811.77	2185621.46	Геодезический метод, 0.10	-
4699	490864.80	2185660.14	Геодезический метод, 0.10	-
4700	490938.35	2185712.25	Геодезический метод, 0.10	-
4701	490939.15	2185713.18	Геодезический метод, 0.10	-
4702	490931.31	2185750.13	Геодезический метод, 0.10	-
4703	490913.98	2185747.51	Геодезический метод, 0.10	-

**ОПИСАНИЕ МЕСТОПОЛОЖЕНИЯ ГРАНИЦ****Границы города Московской области Химки**

(наименование объекта)

**Сведения о местоположении границ объекта**

4704	490913.68	2185749.49	Геодезический метод, 0.10	-
4705	490932.88	2185752.39	Геодезический метод, 0.10	-
4706	490940.79	2185715.08	Геодезический метод, 0.10	-
4707	490955.71	2185718.15	Геодезический метод, 0.10	-
4708	490962.31	2185686.07	Геодезический метод, 0.10	-
4709	490966.32	2185686.93	Геодезический метод, 0.10	-
4710	490971.25	2185664.92	Геодезический метод, 0.10	-
4711	490982.70	2185616.55	Геодезический метод, 0.10	-
4712	490986.27	2185602.15	Геодезический метод, 0.10	-
4713	490989.92	2185588.12	Геодезический метод, 0.10	-
4714	490994.59	2185573.06	Геодезический метод, 0.10	-
4715	490998.49	2185563.42	Геодезический метод, 0.10	-
4716	491001.01	2185557.40	Геодезический метод, 0.10	-
4717	491003.55	2185551.63	Геодезический метод, 0.10	-
4718	491009.48	2185542.00	Геодезический метод, 0.10	-
4719	491015.10	2185534.05	Геодезический метод, 0.10	-
4720	491020.65	2185527.09	Геодезический метод, 0.10	-
4721	491027.28	2185519.89	Геодезический метод, 0.10	-
4722	491032.75	2185514.43	Геодезический метод, 0.10	-
4723	491040.08	2185508.33	Геодезический метод, 0.10	-
4724	491050.43	2185502.14	Геодезический метод, 0.10	-
4725	491052.46	2185500.98	Геодезический метод, 0.10	-
4726	491061.62	2185495.98	Геодезический метод, 0.10	-
4727	491067.38	2185492.94	Геодезический метод, 0.10	-
4728	491070.15	2185491.62	Геодезический метод, 0.10	-
4729	491071.46	2185495.24	Геодезический метод, 0.10	-
4730	491077.35	2185493.16	Геодезический метод, 0.10	-
4731	491079.95	2185487.96	Геодезический метод, 0.10	-
4732	491081.91	2185486.23	Геодезический метод, 0.10	-
4733	491094.49	2185480.47	Геодезический метод, 0.10	-
4734	491109.62	2185474.60	Геодезический метод, 0.10	-
4735	491114.85	2185473.15	Геодезический метод, 0.10	-
4736	491114.57	2185471.79	Геодезический метод, 0.10	-
4737	491144.06	2185466.40	Геодезический метод, 0.10	-
4738	491143.36	2185464.64	Геодезический метод, 0.10	-
4739	491172.40	2185460.53	Геодезический метод, 0.10	-
4740	491172.90	2185460.69	Геодезический метод, 0.10	-
4741	491203.31	2185458.37	Геодезический метод, 0.10	-
4742	491203.39	2185458.76	Геодезический метод, 0.10	-
4743	491205.74	2185458.59	Геодезический метод, 0.10	-
4744	491329.25	2185444.61	Геодезический метод, 0.10	-

**ОПИСАНИЕ МЕСТОПОЛОЖЕНИЯ ГРАНИЦ****Границы города Московской области Химки**

(наименование объекта)

**Сведения о местоположении границ объекта**

4745	491338.63	2185443.30	Геодезический метод, 0.10	-
4746	491354.68	2185441.94	Геодезический метод, 0.10	-
4747	491358.64	2185441.95	Геодезический метод, 0.10	-
4748	491353.74	2185440.33	Геодезический метод, 0.10	-
4749	491351.39	2185439.14	Геодезический метод, 0.10	-
4750	491349.55	2185437.74	Геодезический метод, 0.10	-
4751	491348.09	2185435.88	Геодезический метод, 0.10	-
4752	491347.02	2185433.62	Геодезический метод, 0.10	-
4753	491345.30	2185428.43	Геодезический метод, 0.10	-
4754	491344.98	2185427.44	Геодезический метод, 0.10	-
4755	491345.92	2185427.13	Геодезический метод, 0.10	-
4756	491346.28	2185428.21	Геодезический метод, 0.10	-
4757	491347.95	2185433.24	Геодезический метод, 0.10	-
4758	491348.95	2185435.35	Геодезический метод, 0.10	-
4759	491350.24	2185437.01	Геодезический метод, 0.10	-
4760	491351.92	2185438.29	Геодезический метод, 0.10	-
4761	491354.12	2185439.40	Геодезический метод, 0.10	-
4762	491361.29	2185441.77	Геодезический метод, 0.10	-
4763	491363.77	2185443.00	Геодезический метод, 0.10	-
4764	491365.94	2185444.92	Геодезический метод, 0.10	-
4765	491367.47	2185447.39	Геодезический метод, 0.10	-
4766	491371.71	2185446.60	Геодезический метод, 0.10	-
4767	491370.92	2185443.78	Геодезический метод, 0.10	-
4768	491370.63	2185439.60	Геодезический метод, 0.10	-
4769	491370.44	2185436.88	Геодезический метод, 0.10	-
4770	491371.98	2185434.95	Геодезический метод, 0.10	-
4771	491373.96	2185432.47	Геодезический метод, 0.10	-
4772	491498.65	2185389.74	Геодезический метод, 0.10	-
4773	491499.82	2185390.52	Геодезический метод, 0.10	-
4774	491502.04	2185392.00	Геодезический метод, 0.10	-
4775	491533.66	2185376.73	Геодезический метод, 0.10	-
4776	491568.35	2185356.24	Геодезический метод, 0.10	-
4777	491599.49	2185335.19	Геодезический метод, 0.10	-
4778	491633.27	2185313.02	Геодезический метод, 0.10	-
4779	491653.51	2185306.41	Геодезический метод, 0.10	-
4780	491663.19	2185306.13	Геодезический метод, 0.10	-
4781	491681.73	2185308.83	Геодезический метод, 0.10	-
4782	491695.15	2185318.77	Геодезический метод, 0.10	-
4783	491701.40	2185323.39	Геодезический метод, 0.10	-
4784	491684.85	2185339.45	Геодезический метод, 0.10	-
4785	491642.44	2185365.89	Геодезический метод, 0.10	-

**ОПИСАНИЕ МЕСТОПОЛОЖЕНИЯ ГРАНИЦ****Границы города Московской области Химки**

(наименование объекта)

**Сведения о местоположении границ объекта**

4786	491617.34	2185378.37	Геодезический метод, 0.10	-
4787	491562.73	2185383.78	Геодезический метод, 0.10	-
4788	491534.27	2185388.24	Геодезический метод, 0.10	-
4789	491525.16	2185393.88	Геодезический метод, 0.10	-
4790	491537.04	2185395.26	Геодезический метод, 0.10	-
4791	491540.67	2185400.73	Геодезический метод, 0.10	-
4792	491556.86	2185391.93	Геодезический метод, 0.10	-
4793	491625.85	2185381.57	Геодезический метод, 0.10	-
4794	491632.24	2185382.50	Геодезический метод, 0.10	-
4795	491635.90	2185381.72	Геодезический метод, 0.10	-
4796	491662.42	2185365.23	Геодезический метод, 0.10	-
4797	491683.01	2185350.30	Геодезический метод, 0.10	-
4798	491697.41	2185340.20	Геодезический метод, 0.10	-
4799	491702.22	2185336.00	Геодезический метод, 0.10	-
4800	491712.16	2185328.07	Геодезический метод, 0.10	-
4801	491713.44	2185326.95	Геодезический метод, 0.10	-
4802	491713.85	2185327.27	Геодезический метод, 0.10	-
4803	491718.43	2185322.60	Геодезический метод, 0.10	-
4804	491721.57	2185319.86	Геодезический метод, 0.10	-
4805	491742.97	2185296.08	Геодезический метод, 0.10	-
4806	491745.14	2185293.67	Геодезический метод, 0.10	-
4807	491763.72	2185273.03	Геодезический метод, 0.10	-
4808	491783.29	2185254.02	Геодезический метод, 0.10	-
4809	491823.36	2185218.52	Геодезический метод, 0.10	-
4810	491826.32	2185213.00	Геодезический метод, 0.10	-
4811	491836.89	2185199.22	Геодезический метод, 0.10	-
4812	491849.09	2185175.48	Геодезический метод, 0.10	-
4813	491855.02	2185146.45	Геодезический метод, 0.10	-
4814	491860.82	2185123.93	Геодезический метод, 0.10	-
4815	491879.66	2185066.57	Геодезический метод, 0.10	-
4816	491896.60	2185044.48	Геодезический метод, 0.10	-
4817	491899.54	2185034.58	Геодезический метод, 0.10	-
4818	491896.02	2185020.72	Геодезический метод, 0.10	-
4819	491884.38	2185012.43	Геодезический метод, 0.10	-
4820	491866.56	2185008.39	Геодезический метод, 0.10	-
4821	491852.93	2185001.86	Геодезический метод, 0.10	-
4822	491802.41	2184971.90	Геодезический метод, 0.10	-
4823	491773.33	2184958.72	Геодезический метод, 0.10	-
4824	491719.24	2184935.90	Геодезический метод, 0.10	-
4825	491688.62	2184923.74	Геодезический метод, 0.10	-
4826	491633.29	2184908.54	Геодезический метод, 0.10	-

**ОПИСАНИЕ МЕСТОПОЛОЖЕНИЯ ГРАНИЦ****Границы города Московской области Химки**

(наименование объекта)

**Сведения о местоположении границ объекта**

4827	491606.92	2184902.40	Геодезический метод, 0.10	-
4828	491573.62	2184901.86	Геодезический метод, 0.10	-
4829	491555.46	2184900.60	Геодезический метод, 0.10	-
4830	491523.92	2184892.11	Геодезический метод, 0.10	-
4831	491521.14	2184891.87	Геодезический метод, 0.10	-
4832	491521.05	2184890.88	Геодезический метод, 0.10	-
4833	491515.37	2184889.47	Геодезический метод, 0.10	-
4834	491509.92	2184888.10	Геодезический метод, 0.10	-
4835	491500.38	2184871.82	Геодезический метод, 0.10	-
4836	491501.55	2184871.87	Геодезический метод, 0.10	-
4837	491519.38	2184874.80	Геодезический метод, 0.10	-
4838	491542.01	2184878.74	Геодезический метод, 0.10	-
4839	491596.38	2184881.75	Геодезический метод, 0.10	-
4840	491612.97	2184884.37	Геодезический метод, 0.10	-
4841	491625.16	2184884.78	Геодезический метод, 0.10	-
4842	491625.36	2184880.63	Геодезический метод, 0.10	-
4843	491623.14	2184879.44	Геодезический метод, 0.10	-
4844	491616.94	2184874.46	Геодезический метод, 0.10	-
4845	491607.46	2184866.38	Геодезический метод, 0.10	-
4846	491603.41	2184860.84	Геодезический метод, 0.10	-
4847	491605.05	2184855.94	Геодезический метод, 0.10	-
4848	491610.49	2184855.02	Геодезический метод, 0.10	-
4849	491615.73	2184855.92	Геодезический метод, 0.10	-
4850	491625.18	2184857.98	Геодезический метод, 0.10	-
4851	491638.37	2184868.70	Геодезический метод, 0.10	-
4852	491638.13	2184875.10	Геодезический метод, 0.10	-
4853	491635.70	2184878.80	Геодезический метод, 0.10	-
4854	491632.42	2184881.69	Геодезический метод, 0.10	-
4855	491628.15	2184881.28	Геодезический метод, 0.10	-
4856	491627.74	2184884.84	Геодезический метод, 0.10	-
4857	491664.08	2184895.42	Геодезический метод, 0.10	-
4858	491673.56	2184896.71	Геодезический метод, 0.10	-
4859	491674.95	2184895.44	Геодезический метод, 0.10	-
4860	491674.56	2184889.07	Геодезический метод, 0.10	-
4861	491676.63	2184886.52	Геодезический метод, 0.10	-
4862	491679.78	2184887.42	Геодезический метод, 0.10	-
4863	491685.54	2184893.67	Геодезический метод, 0.10	-
4864	491688.82	2184899.36	Геодезический метод, 0.10	-
4865	491689.88	2184900.59	Геодезический метод, 0.10	-
4866	491691.26	2184901.45	Геодезический метод, 0.10	-
4867	491709.00	2184908.84	Геодезический метод, 0.10	-

**ОПИСАНИЕ МЕСТОПОЛОЖЕНИЯ ГРАНИЦ****Границы города Московской области Химки**

(наименование объекта)

**Сведения о местоположении границ объекта**

4868	491728.57	2184917.78	Геодезический метод, 0.10	-
4869	491731.48	2184918.82	Геодезический метод, 0.10	-
4870	491752.44	2184924.30	Геодезический метод, 0.10	-
4871	491756.48	2184923.28	Геодезический метод, 0.10	-
4872	491761.34	2184925.50	Геодезический метод, 0.10	-
4873	491763.40	2184926.90	Геодезический метод, 0.10	-
4874	491767.86	2184931.39	Геодезический метод, 0.10	-
4875	491770.75	2184933.44	Геодезический метод, 0.10	-
4876	491786.90	2184941.43	Геодезический метод, 0.10	-
4877	491801.50	2184948.83	Геодезический метод, 0.10	-
4878	491812.07	2184954.49	Геодезический метод, 0.10	-
4879	491817.41	2184956.38	Геодезический метод, 0.10	-
4880	491819.32	2184956.54	Геодезический метод, 0.10	-
4881	491822.56	2184956.05	Геодезический метод, 0.10	-
4882	491825.80	2184955.56	Геодезический метод, 0.10	-
4883	491826.52	2184955.90	Геодезический метод, 0.10	-
4884	491826.56	2184956.70	Геодезический метод, 0.10	-
4885	491824.70	2184959.03	Геодезический метод, 0.10	-
4886	491824.62	2184959.58	Геодезический метод, 0.10	-
4887	491825.01	2184959.98	Геодезический метод, 0.10	-
4888	491834.77	2184963.37	Геодезический метод, 0.10	-
4889	491836.93	2184963.67	Геодезический метод, 0.10	-
4890	491844.56	2184963.24	Геодезический метод, 0.10	-
4891	491846.49	2184963.97	Геодезический метод, 0.10	-
4892	491849.34	2184967.23	Геодезический метод, 0.10	-
4893	491851.16	2184967.86	Геодезический метод, 0.10	-
4894	491854.36	2184968.15	Геодезический метод, 0.10	-
4895	491856.22	2184967.91	Геодезический метод, 0.10	-
4896	491861.72	2184965.77	Геодезический метод, 0.10	-
4897	491870.05	2184959.44	Геодезический метод, 0.10	-
4898	491875.04	2184954.90	Геодезический метод, 0.10	-
4899	491884.42	2184945.04	Геодезический метод, 0.10	-
4900	491896.90	2184937.64	Геодезический метод, 0.10	-
4901	491908.52	2184932.61	Геодезический метод, 0.10	-
4902	491913.91	2184928.59	Геодезический метод, 0.10	-
4903	491920.27	2184925.46	Геодезический метод, 0.10	-
4904	491920.81	2184926.15	Геодезический метод, 0.10	-
4905	491928.24	2184920.33	Геодезический метод, 0.10	-
4906	491919.28	2184912.23	Геодезический метод, 0.10	-
4907	491911.65	2184917.33	Геодезический метод, 0.10	-
4908	491866.55	2184947.50	Геодезический метод, 0.10	-

**ОПИСАНИЕ МЕСТОПОЛОЖЕНИЯ ГРАНИЦ****Границы города Московской области Химки**

(наименование объекта)

**Сведения о местоположении границ объекта**

4909	491854.86	2184937.58	Геодезический метод, 0.10	-
4910	491781.97	2184905.64	Геодезический метод, 0.10	-
4911	491760.84	2184896.38	Геодезический метод, 0.10	-
4912	491750.63	2184907.44	Геодезический метод, 0.10	-
4913	491731.91	2184891.57	Геодезический метод, 0.10	-
4914	491726.47	2184896.50	Геодезический метод, 0.10	-
4915	491714.13	2184884.24	Геодезический метод, 0.10	-
4916	491709.64	2184888.48	Геодезический метод, 0.10	-
4917	491696.61	2184876.63	Геодезический метод, 0.10	-
4918	491693.46	2184879.55	Геодезический метод, 0.10	-
4919	491681.43	2184866.34	Геодезический метод, 0.10	-
4920	491655.97	2184858.94	Геодезический метод, 0.10	-
4921	491629.52	2184851.74	Геодезический метод, 0.10	-
4922	491604.26	2184848.89	Геодезический метод, 0.10	-
4923	491520.94	2184844.94	Геодезический метод, 0.10	-
4924	491514.00	2184860.56	Геодезический метод, 0.10	-
4925	491496.04	2184846.67	Геодезический метод, 0.10	-
4926	491488.79	2184859.60	Геодезический метод, 0.10	-
4927	491428.92	2184799.81	Геодезический метод, 0.10	-
4928	491346.73	2184789.78	Геодезический метод, 0.10	-
4929	491345.24	2184786.48	Геодезический метод, 0.10	-
4930	491345.06	2184786.08	Геодезический метод, 0.10	-
4931	491341.25	2184779.83	Геодезический метод, 0.10	-
4932	491336.78	2184772.47	Геодезический метод, 0.10	-
4933	491325.88	2184760.89	Геодезический метод, 0.10	-
4934	491325.47	2184760.45	Геодезический метод, 0.10	-
4935	491304.14	2184743.98	Геодезический метод, 0.10	-
4936	491280.18	2184729.99	Геодезический метод, 0.10	-
4937	491252.56	2184708.64	Геодезический метод, 0.10	-
4938	491241.38	2184699.53	Геодезический метод, 0.10	-
4939	491237.55	2184695.79	Геодезический метод, 0.10	-
4940	491231.94	2184690.26	Геодезический метод, 0.10	-
4941	491230.96	2184686.45	Геодезический метод, 0.10	-
4942	491232.44	2184678.71	Геодезический метод, 0.10	-
4943	491241.35	2184663.39	Геодезический метод, 0.10	-
4944	491244.93	2184656.44	Геодезический метод, 0.10	-
4945	491247.56	2184651.34	Геодезический метод, 0.10	-
4946	491248.07	2184640.82	Геодезический метод, 0.10	-
4947	491244.01	2184626.39	Геодезический метод, 0.10	-
4948	491235.39	2184612.87	Геодезический метод, 0.10	-
4949	491234.56	2184611.88	Геодезический метод, 0.10	-

**ОПИСАНИЕ МЕСТОПОЛОЖЕНИЯ ГРАНИЦ****Границы города Московской области Химки**

(наименование объекта)

**Сведения о местоположении границ объекта**

4950	491222.03	2184597.00	Геодезический метод, 0.10	-
4951	491190.17	2184567.37	Геодезический метод, 0.10	-
4952	491182.74	2184560.45	Геодезический метод, 0.10	-
4953	491175.62	2184554.89	Геодезический метод, 0.10	-
4954	491168.78	2184549.54	Геодезический метод, 0.10	-
4955	491154.84	2184542.70	Геодезический метод, 0.10	-
4956	491139.07	2184536.96	Геодезический метод, 0.10	-
4957	491121.48	2184530.54	Геодезический метод, 0.10	-
4958	491118.31	2184528.60	Геодезический метод, 0.10	-
4959	491110.67	2184523.92	Геодезический метод, 0.10	-
4960	491104.41	2184518.39	Геодезический метод, 0.10	-
4961	491103.23	2184517.34	Геодезический метод, 0.10	-
4962	491094.64	2184504.23	Геодезический метод, 0.10	-
4963	491092.98	2184500.94	Геодезический метод, 0.10	-
4964	491089.59	2184494.26	Геодезический метод, 0.10	-
4965	491087.50	2184486.34	Геодезический метод, 0.10	-
4966	491087.49	2184486.21	Геодезический метод, 0.10	-
4967	491087.39	2184477.65	Геодезический метод, 0.10	-
4968	491087.95	2184469.59	Геодезический метод, 0.10	-
4969	491088.24	2184468.95	Геодезический метод, 0.10	-
4970	491089.51	2184466.14	Геодезический метод, 0.10	-
4971	491091.14	2184462.54	Геодезический метод, 0.10	-
4972	491094.51	2184457.71	Геодезический метод, 0.10	-
4973	491098.67	2184451.77	Геодезический метод, 0.10	-
4974	491109.11	2184442.50	Геодезический метод, 0.10	-
4975	491133.10	2184430.61	Геодезический метод, 0.10	-
4976	491136.06	2184429.17	Геодезический метод, 0.10	-
4977	491145.00	2184422.33	Геодезический метод, 0.10	-
4978	491147.80	2184420.18	Геодезический метод, 0.10	-
4979	491156.48	2184409.02	Геодезический метод, 0.10	-
4980	491161.38	2184397.77	Геодезический метод, 0.10	-
4981	491167.57	2184382.76	Геодезический метод, 0.10	-
4982	491167.79	2184382.23	Геодезический метод, 0.10	-
4983	491170.17	2184370.24	Геодезический метод, 0.10	-
4984	491170.43	2184368.90	Геодезический метод, 0.10	-
4985	491170.53	2184368.12	Геодезический метод, 0.10	-
4986	491172.05	2184356.01	Геодезический метод, 0.10	-
4987	491172.67	2184346.18	Геодезический метод, 0.10	-
4988	491172.82	2184343.79	Геодезический метод, 0.10	-
4989	491171.51	2184338.62	Геодезический метод, 0.10	-
4990	491171.44	2184338.34	Геодезический метод, 0.10	-



**ОПИСАНИЕ МЕСТОПОЛОЖЕНИЯ ГРАНИЦ****Границы города Московской области Химки**

(наименование объекта)

**Сведения о местоположении границ объекта**

4991	491174.37	2184335.76	Геодезический метод, 0.10	-
4992	491176.97	2184331.65	Геодезический метод, 0.10	-
4993	491194.07	2184311.60	Геодезический метод, 0.10	-
4994	491231.60	2184266.49	Геодезический метод, 0.10	-
4995	491248.97	2184251.41	Геодезический метод, 0.10	-
4996	491284.50	2184193.89	Геодезический метод, 0.10	-
4997	491295.90	2184175.38	Геодезический метод, 0.10	-
4998	491301.85	2184165.53	Геодезический метод, 0.10	-
4999	491313.31	2184145.96	Геодезический метод, 0.10	-
5000	491318.99	2184135.94	Геодезический метод, 0.10	-
5001	491334.08	2184108.17	Геодезический метод, 0.10	-
5002	491355.90	2184060.05	Геодезический метод, 0.10	-
5003	491370.07	2184025.54	Геодезический метод, 0.10	-
5004	491378.26	2184004.15	Геодезический метод, 0.10	-
5005	491385.27	2183987.11	Геодезический метод, 0.10	-
5006	491388.07	2183988.96	Геодезический метод, 0.10	-
5007	491598.47	2184149.96	Геодезический метод, 0.10	-
5008	491636.84	2184177.97	Геодезический метод, 0.10	-
5009	491671.30	2184186.14	Геодезический метод, 0.10	-
5010	491814.62	2184212.29	Геодезический метод, 0.10	-
5011	492159.46	2184182.61	Геодезический метод, 0.10	-
5012	492171.54	2184299.85	Геодезический метод, 0.10	-
5013	492192.20	2184381.91	Геодезический метод, 0.10	-
5014	492194.20	2184381.71	Геодезический метод, 0.10	-
5015	492239.04	2184563.05	Геодезический метод, 0.10	-
5016	492323.83	2184542.12	Геодезический метод, 0.10	-
5017	492323.87	2184542.25	Геодезический метод, 0.10	-
5018	492400.46	2184522.99	Геодезический метод, 0.10	-
5019	492402.84	2184534.22	Геодезический метод, 0.10	-
5020	492406.41	2184533.76	Геодезический метод, 0.10	-
5021	492412.19	2184556.75	Геодезический метод, 0.10	-
5022	492416.29	2184555.28	Геодезический метод, 0.10	-
5023	492463.17	2184694.39	Геодезический метод, 0.10	-
5024	492425.99	2184715.15	Геодезический метод, 0.10	-
5025	492438.17	2184738.94	Геодезический метод, 0.10	-
5026	492454.05	2184730.81	Геодезический метод, 0.10	-
5027	492450.08	2184723.15	Геодезический метод, 0.10	-
5028	492457.16	2184719.51	Геодезический метод, 0.10	-
5029	492470.24	2184730.17	Геодезический метод, 0.10	-
5030	492473.68	2184727.49	Геодезический метод, 0.10	-
5031	492485.87	2184745.65	Геодезический метод, 0.10	-

**ОПИСАНИЕ МЕСТОПОЛОЖЕНИЯ ГРАНИЦ****Границы города Московской области Химки**

(наименование объекта)

**Сведения о местоположении границ объекта**

5032	492486.66	2184755.79	Геодезический метод, 0.10	-
5033	492489.86	2184766.31	Геодезический метод, 0.10	-
5034	492491.38	2184768.26	Геодезический метод, 0.10	-
5035	492519.96	2184733.63	Геодезический метод, 0.10	-
5036	492567.03	2184788.13	Геодезический метод, 0.10	-
5037	492728.71	2184980.54	Геодезический метод, 0.10	-
5038	492819.38	2185091.72	Геодезический метод, 0.10	-
5039	492830.61	2185105.79	Геодезический метод, 0.10	-
5040	492911.92	2185215.33	Геодезический метод, 0.10	-
3693	492919.75	2185223.45	Геодезический метод, 0.10	-
5041	492122.48	2185526.34	Геодезический метод, 0.10	-
5042	492122.96	2185544.86	Геодезический метод, 0.10	-
5043	492112.02	2185545.47	Геодезический метод, 0.10	-
5044	492110.95	2185547.54	Геодезический метод, 0.10	-
5045	492110.06	2185554.78	Геодезический метод, 0.10	-
5046	492087.05	2185554.05	Геодезический метод, 0.10	-
5047	492071.19	2185553.29	Геодезический метод, 0.10	-
5048	492067.23	2185554.10	Геодезический метод, 0.10	-
5049	492050.42	2185559.41	Геодезический метод, 0.10	-
5050	492047.54	2185557.12	Геодезический метод, 0.10	-
5051	492048.35	2185550.91	Геодезический метод, 0.10	-
5052	492021.66	2185556.79	Геодезический метод, 0.10	-
5053	492016.47	2185597.67	Геодезический метод, 0.10	-
5054	492012.91	2185625.68	Геодезический метод, 0.10	-
5055	492012.38	2185626.64	Геодезический метод, 0.10	-
5056	492009.70	2185652.46	Геодезический метод, 0.10	-
5057	492007.49	2185671.32	Геодезический метод, 0.10	-
5058	492006.96	2185687.76	Геодезический метод, 0.10	-
5059	492014.09	2185694.06	Геодезический метод, 0.10	-
5060	492030.76	2185706.25	Геодезический метод, 0.10	-
5061	492029.93	2185708.44	Геодезический метод, 0.10	-
5062	492023.89	2185713.52	Геодезический метод, 0.10	-
5063	492034.42	2185725.04	Геодезический метод, 0.10	-
5064	492050.38	2185736.95	Геодезический метод, 0.10	-
5065	492038.30	2185750.01	Геодезический метод, 0.10	-
5066	492031.31	2185741.29	Геодезический метод, 0.10	-
5067	492024.04	2185734.99	Геодезический метод, 0.10	-
5068	492015.98	2185726.07	Геодезический метод, 0.10	-
5069	492001.47	2185715.66	Геодезический метод, 0.10	-
5070	491996.94	2185708.94	Геодезический метод, 0.10	-
5071	491988.03	2185705.75	Геодезический метод, 0.10	-

**ОПИСАНИЕ МЕСТОПОЛОЖЕНИЯ ГРАНИЦ****Границы города Московской области Химки**

(наименование объекта)

**Сведения о местоположении границ объекта**

5072	491972.84	2185702.16	Геодезический метод, 0.10	-
5073	491919.71	2185674.90	Геодезический метод, 0.10	-
5074	491909.26	2185668.52	Геодезический метод, 0.10	-
5075	491886.55	2185662.45	Геодезический метод, 0.10	-
5076	491883.12	2185659.78	Геодезический метод, 0.10	-
5077	491881.88	2185654.62	Геодезический метод, 0.10	-
5078	491879.83	2185650.38	Геодезический метод, 0.10	-
5079	491877.15	2185650.22	Геодезический метод, 0.10	-
5080	491876.72	2185656.80	Геодезический метод, 0.10	-
5081	491874.71	2185659.79	Геодезический метод, 0.10	-
5082	491871.44	2185660.89	Геодезический метод, 0.10	-
5083	491841.15	2185653.75	Геодезический метод, 0.10	-
5084	491831.75	2185650.44	Геодезический метод, 0.10	-
5085	491826.53	2185645.61	Геодезический метод, 0.10	-
5086	491817.50	2185646.73	Геодезический метод, 0.10	-
5087	491811.26	2185642.80	Геодезический метод, 0.10	-
5088	491807.25	2185642.82	Геодезический метод, 0.10	-
5089	491806.15	2185647.92	Геодезический метод, 0.10	-
5090	491775.84	2185644.60	Геодезический метод, 0.10	-
5091	491741.74	2185633.37	Геодезический метод, 0.10	-
5092	491713.34	2185624.51	Геодезический метод, 0.10	-
5093	491709.35	2185634.02	Геодезический метод, 0.10	-
5094	491684.54	2185620.26	Геодезический метод, 0.10	-
5095	491639.71	2185598.65	Геодезический метод, 0.10	-
5096	491630.63	2185588.97	Геодезический метод, 0.10	-
5097	491628.75	2185587.86	Геодезический метод, 0.10	-
5098	491624.64	2185582.58	Геодезический метод, 0.10	-
5099	491615.39	2185572.72	Геодезический метод, 0.10	-
5100	491623.30	2185569.72	Геодезический метод, 0.10	-
5101	491612.41	2185558.53	Геодезический метод, 0.10	-
5102	491603.89	2185546.14	Геодезический метод, 0.10	-
5103	491592.54	2185519.58	Геодезический метод, 0.10	-
5104	491583.91	2185508.01	Геодезический метод, 0.10	-
5105	491555.41	2185483.42	Геодезический метод, 0.10	-
5106	491554.51	2185483.04	Геодезический метод, 0.10	-
5107	491541.88	2185477.70	Геодезический метод, 0.10	-
5108	491538.05	2185477.07	Геодезический метод, 0.10	-
5109	491537.61	2185475.90	Геодезический метод, 0.10	-
5110	491532.73	2185473.84	Геодезический метод, 0.10	-
5111	491533.24	2185464.34	Геодезический метод, 0.10	-
5112	491533.01	2185463.63	Геодезический метод, 0.10	-

**ОПИСАНИЕ МЕСТОПОЛОЖЕНИЯ ГРАНИЦ****Границы города Московской области Химки**

(наименование объекта)

**Сведения о местоположении границ объекта**

5113	491533.04	2185463.23	Геодезический метод, 0.10	-
5114	491525.55	2185458.43	Геодезический метод, 0.10	-
5115	491523.51	2185455.26	Геодезический метод, 0.10	-
5116	491522.29	2185447.31	Геодезический метод, 0.10	-
5117	491523.27	2185440.52	Геодезический метод, 0.10	-
5118	491527.36	2185432.70	Геодезический метод, 0.10	-
5119	491534.09	2185426.69	Геодезический метод, 0.10	-
5120	491552.12	2185422.84	Геодезический метод, 0.10	-
5121	491552.61	2185422.63	Геодезический метод, 0.10	-
5122	491555.98	2185427.73	Геодезический метод, 0.10	-
5123	491555.22	2185428.38	Геодезический метод, 0.10	-
5124	491559.73	2185433.88	Геодезический метод, 0.10	-
5125	491548.65	2185441.00	Геодезический метод, 0.10	-
5126	491560.29	2185452.45	Геодезический метод, 0.10	-
5127	491567.44	2185454.66	Геодезический метод, 0.10	-
5128	491572.59	2185444.83	Геодезический метод, 0.10	-
5129	491644.28	2185414.27	Геодезический метод, 0.10	-
5130	491665.51	2185453.58	Геодезический метод, 0.10	-
5131	491662.91	2185455.24	Геодезический метод, 0.10	-
5132	491662.36	2185454.38	Геодезический метод, 0.10	-
5133	491649.34	2185435.09	Геодезический метод, 0.10	-
5134	491631.93	2185441.14	Геодезический метод, 0.10	-
5135	491645.34	2185466.42	Геодезический метод, 0.10	-
5136	491647.33	2185465.01	Геодезический метод, 0.10	-
5137	491658.74	2185481.85	Геодезический метод, 0.10	-
5138	491661.54	2185485.72	Геодезический метод, 0.10	-
5139	491660.88	2185486.23	Геодезический метод, 0.10	-
5140	491665.79	2185494.19	Геодезический метод, 0.10	-
5141	491688.80	2185508.28	Геодезический метод, 0.10	-
5142	491693.44	2185503.95	Геодезический метод, 0.10	-
5143	491717.50	2185518.16	Геодезический метод, 0.10	-
5144	491718.44	2185514.00	Геодезический метод, 0.10	-
5145	491721.02	2185494.41	Геодезический метод, 0.10	-
5146	491722.77	2185479.77	Геодезический метод, 0.10	-
5147	491724.15	2185453.61	Геодезический метод, 0.10	-
5148	491729.53	2185450.34	Геодезический метод, 0.10	-
5149	491728.93	2185460.12	Геодезический метод, 0.10	-
5150	491727.54	2185476.07	Геодезический метод, 0.10	-
5151	491725.89	2185493.84	Геодезический метод, 0.10	-
5152	491724.04	2185510.79	Геодезический метод, 0.10	-
5153	491722.57	2185520.19	Геодезический метод, 0.10	-

**ОПИСАНИЕ МЕСТОПОЛОЖЕНИЯ ГРАНИЦ****Границы города Московской области Химки**

(наименование объекта)

**Сведения о местоположении границ объекта**

5154	491751.13	2185539.03	Геодезический метод, 0.10	-
5155	491753.52	2185514.30	Геодезический метод, 0.10	-
5156	491752.62	2185514.17	Геодезический метод, 0.10	-
5157	491754.62	2185497.15	Геодезический метод, 0.10	-
5158	491756.25	2185479.07	Геодезический метод, 0.10	-
5159	491757.80	2185479.23	Геодезический метод, 0.10	-
5160	491760.02	2185462.62	Геодезический метод, 0.10	-
5161	491761.36	2185444.55	Геодезический метод, 0.10	-
5162	491761.85	2185441.12	Геодезический метод, 0.10	-
5163	491763.49	2185441.28	Геодезический метод, 0.10	-
5164	491762.95	2185444.77	Геодезический метод, 0.10	-
5165	491760.85	2185465.21	Геодезический метод, 0.10	-
5166	491758.97	2185483.73	Геодезический метод, 0.10	-
5167	491756.78	2185500.73	Геодезический метод, 0.10	-
5168	491755.33	2185518.36	Геодезический метод, 0.10	-
5169	491754.04	2185535.64	Геодезический метод, 0.10	-
5170	491753.41	2185535.59	Геодезический метод, 0.10	-
5171	491751.40	2185552.36	Геодезический метод, 0.10	-
5172	491749.90	2185569.83	Геодезический метод, 0.10	-
5173	491748.80	2185569.74	Геодезический метод, 0.10	-
5174	491747.87	2185586.36	Геодезический метод, 0.10	-
5175	491747.33	2185602.62	Геодезический метод, 0.10	-
5176	491775.44	2185609.10	Геодезический метод, 0.10	-
5177	491778.10	2185589.86	Геодезический метод, 0.10	-
5178	491780.20	2185572.19	Геодезический метод, 0.10	-
5179	491782.00	2185554.77	Геодезический метод, 0.10	-
5180	491783.67	2185537.92	Геодезический метод, 0.10	-
5181	491785.13	2185520.83	Геодезический метод, 0.10	-
5182	491786.60	2185504.76	Геодезический метод, 0.10	-
5183	491788.58	2185486.71	Геодезический метод, 0.10	-
5184	491790.61	2185468.53	Геодезический метод, 0.10	-
5185	491795.03	2185446.30	Геодезический метод, 0.10	-
5186	491798.79	2185449.52	Геодезический метод, 0.10	-
5187	491795.44	2185470.33	Геодезический метод, 0.10	-
5188	491796.18	2185470.39	Геодезический метод, 0.10	-
5189	491794.32	2185487.86	Геодезический метод, 0.10	-
5190	491792.64	2185505.41	Геодезический метод, 0.10	-
5191	491791.10	2185522.96	Геодезический метод, 0.10	-
5192	491789.49	2185541.25	Геодезический метод, 0.10	-
5193	491788.40	2185541.12	Геодезический метод, 0.10	-
5194	491786.49	2185558.38	Геодезический метод, 0.10	-

**ОПИСАНИЕ МЕСТОПОЛОЖЕНИЯ ГРАНИЦ****Границы города Московской области Химки**

(наименование объекта)

**Сведения о местоположении границ объекта**

5195	491784.78	2185574.99	Геодезический метод, 0.10	-
5196	491786.19	2185575.21	Геодезический метод, 0.10	-
5197	491784.13	2185594.25	Геодезический метод, 0.10	-
5198	491782.79	2185594.09	Геодезический метод, 0.10	-
5199	491781.44	2185608.87	Геодезический метод, 0.10	-
5200	491781.73	2185610.12	Геодезический метод, 0.10	-
5201	491810.48	2185616.67	Геодезический метод, 0.10	-
5202	491812.53	2185597.72	Геодезический метод, 0.10	-
5203	491812.35	2185597.70	Геодезический метод, 0.10	-
5204	491814.06	2185579.65	Геодезический метод, 0.10	-
5205	491813.03	2185579.49	Геодезический метод, 0.10	-
5206	491815.18	2185561.29	Геодезический метод, 0.10	-
5207	491815.93	2185561.37	Геодезический метод, 0.10	-
5208	491817.03	2185544.61	Геодезический метод, 0.10	-
5209	491818.05	2185544.73	Геодезический метод, 0.10	-
5210	491819.98	2185526.36	Геодезический метод, 0.10	-
5211	491821.56	2185508.72	Геодезический метод, 0.10	-
5212	491821.15	2185508.68	Геодезический метод, 0.10	-
5213	491823.43	2185490.37	Геодезический метод, 0.10	-
5214	491825.31	2185472.82	Геодезический метод, 0.10	-
5215	491824.08	2185472.67	Геодезический метод, 0.10	-
5216	491825.49	2185456.22	Геодезический метод, 0.10	-
5217	491829.17	2185456.16	Геодезический метод, 0.10	-
5218	491827.35	2185479.08	Геодезический метод, 0.10	-
5219	491826.20	2185497.01	Геодезический метод, 0.10	-
5220	491826.94	2185497.07	Геодезический метод, 0.10	-
5221	491825.43	2185515.54	Геодезический метод, 0.10	-
5222	491822.30	2185515.31	Геодезический метод, 0.10	-
5223	491820.51	2185532.57	Геодезический метод, 0.10	-
5224	491818.84	2185549.83	Геодезический метод, 0.10	-
5225	491817.00	2185567.72	Геодезический метод, 0.10	-
5226	491815.16	2185585.59	Геодезический метод, 0.10	-
5227	491814.94	2185585.57	Геодезический метод, 0.10	-
5228	491813.54	2185602.28	Геодезический метод, 0.10	-
5229	491811.89	2185618.03	Геодезический метод, 0.10	-
5230	491840.46	2185623.46	Геодезический метод, 0.10	-
5231	491840.84	2185622.57	Геодезический метод, 0.10	-
5232	491843.11	2185605.71	Геодезический метод, 0.10	-
5233	491844.99	2185587.82	Геодезический метод, 0.10	-
5234	491846.61	2185570.51	Геодезический метод, 0.10	-
5235	491848.61	2185552.72	Геодезический метод, 0.10	-

**ОПИСАНИЕ МЕСТОПОЛОЖЕНИЯ ГРАНИЦ****Границы города Московской области Химки**

(наименование объекта)

**Сведения о местоположении границ объекта**

5236	491850.61	2185534.67	Геодезический метод, 0.10	-
5237	491852.61	2185517.52	Геодезический метод, 0.10	-
5238	491854.34	2185499.04	Геодезический метод, 0.10	-
5239	491855.13	2185481.36	Геодезический метод, 0.10	-
5240	491857.91	2185464.19	Геодезический метод, 0.10	-
5241	491861.66	2185465.61	Геодезический метод, 0.10	-
5242	491858.63	2185478.05	Геодезический метод, 0.10	-
5243	491863.03	2185478.47	Геодезический метод, 0.10	-
5244	491862.33	2185485.74	Геодезический метод, 0.10	-
5245	491861.11	2185485.62	Геодезический метод, 0.10	-
5246	491859.30	2185503.44	Геодезический метод, 0.10	-
5247	491857.44	2185522.16	Геодезический метод, 0.10	-
5248	491855.01	2185539.00	Геодезический метод, 0.10	-
5249	491853.97	2185557.69	Геодезический метод, 0.10	-
5250	491852.17	2185574.81	Геодезический метод, 0.10	-
5251	491851.32	2185574.68	Геодезический метод, 0.10	-
5252	491849.47	2185592.65	Геодезический метод, 0.10	-
5253	491847.67	2185612.08	Геодезический метод, 0.10	-
5254	491846.33	2185624.48	Геодезический метод, 0.10	-
5255	491847.58	2185626.44	Геодезический метод, 0.10	-
5256	491874.46	2185637.01	Геодезический метод, 0.10	-
5257	491876.47	2185615.61	Геодезический метод, 0.10	-
5258	491878.74	2185597.38	Геодезический метод, 0.10	-
5259	491880.21	2185578.81	Геодезический метод, 0.10	-
5260	491881.69	2185579.02	Геодезический метод, 0.10	-
5261	491884.20	2185561.55	Геодезический метод, 0.10	-
5262	491882.57	2185561.34	Геодезический метод, 0.10	-
5263	491884.65	2185543.28	Геодезический метод, 0.10	-
5264	491886.47	2185524.71	Геодезический метод, 0.10	-
5265	491886.68	2185524.73	Геодезический метод, 0.10	-
5266	491888.37	2185507.15	Геодезический метод, 0.10	-
5267	491891.84	2185488.59	Геодезический метод, 0.10	-
5268	491893.03	2185476.33	Геодезический метод, 0.10	-
5269	491895.77	2185475.82	Геодезический метод, 0.10	-
5270	491892.33	2185499.99	Геодезический метод, 0.10	-
5271	491889.56	2185517.82	Геодезический метод, 0.10	-
5272	491888.63	2185517.68	Геодезический метод, 0.10	-
5273	491887.09	2185535.40	Геодезический метод, 0.10	-
5274	491885.45	2185553.92	Геодезический метод, 0.10	-
5275	491883.55	2185571.71	Геодезический метод, 0.10	-
5276	491881.49	2185589.68	Геодезический метод, 0.10	-

**ОПИСАНИЕ МЕСТОПОЛОЖЕНИЯ ГРАНИЦ****Границы города Московской области Химки**

(наименование объекта)

**Сведения о местоположении границ объекта**

5277	491879.85	2185606.62	Геодезический метод, 0.10	-
5278	491878.17	2185624.31	Геодезический метод, 0.10	-
5279	491876.97	2185637.85	Геодезический метод, 0.10	-
5280	491906.16	2185648.06	Геодезический метод, 0.10	-
5281	491908.32	2185627.34	Геодезический метод, 0.10	-
5282	491908.09	2185627.32	Геодезический метод, 0.10	-
5283	491909.65	2185608.80	Геодезический метод, 0.10	-
5284	491911.08	2185591.99	Геодезический метод, 0.10	-
5285	491910.56	2185591.94	Геодезический метод, 0.10	-
5286	491912.19	2185574.67	Геодезический метод, 0.10	-
5287	491914.50	2185557.35	Геодезический метод, 0.10	-
5288	491916.55	2185539.87	Геодезический метод, 0.10	-
5289	491918.28	2185521.79	Геодезический метод, 0.10	-
5290	491919.96	2185522.02	Геодезический метод, 0.10	-
5291	491922.28	2185503.25	Геодезический метод, 0.10	-
5292	491923.89	2185481.69	Геодезический метод, 0.10	-
5293	491928.47	2185482.47	Геодезический метод, 0.10	-
5294	491926.85	2185501.78	Геодезический метод, 0.10	-
5295	491924.40	2185518.87	Геодезический метод, 0.10	-
5296	491921.62	2185536.14	Геодезический метод, 0.10	-
5297	491922.85	2185536.29	Геодезический метод, 0.10	-
5298	491921.05	2185552.72	Геодезический метод, 0.10	-
5299	491919.31	2185570.07	Геодезический метод, 0.10	-
5300	491918.04	2185569.90	Геодезический метод, 0.10	-
5301	491916.07	2185586.82	Геодезический метод, 0.10	-
5302	491917.50	2185587.00	Геодезический метод, 0.10	-
5303	491915.97	2185603.81	Геодезический метод, 0.10	-
5304	491913.96	2185621.91	Геодезический метод, 0.10	-
5305	491912.23	2185638.30	Геодезический метод, 0.10	-
5306	491910.86	2185648.75	Геодезический метод, 0.10	-
5307	491912.20	2185651.56	Геодезический метод, 0.10	-
5308	491939.29	2185662.33	Геодезический метод, 0.10	-
5309	491940.24	2185662.21	Геодезический метод, 0.10	-
5310	491941.92	2185641.89	Геодезический метод, 0.10	-
5311	491944.11	2185625.29	Геодезический метод, 0.10	-
5312	491945.85	2185607.75	Геодезический метод, 0.10	-
5313	491947.24	2185590.67	Геодезический метод, 0.10	-
5314	491946.24	2185590.54	Геодезический метод, 0.10	-
5315	491947.48	2185573.84	Геодезический метод, 0.10	-
5316	491948.83	2185574.02	Геодезический метод, 0.10	-
5317	491950.50	2185556.46	Геодезический метод, 0.10	-



**ОПИСАНИЕ МЕСТОПОЛОЖЕНИЯ ГРАНИЦ****Границы города Московской области Химки**

(наименование объекта)

**Сведения о местоположении границ объекта**

5318	491952.11	2185539.89	Геодезический метод, 0.10	-
5319	491950.88	2185539.74	Геодезический метод, 0.10	-
5320	491953.47	2185522.00	Геодезический метод, 0.10	-
5321	491955.01	2185509.03	Геодезический метод, 0.10	-
5322	491955.24	2185505.28	Геодезический метод, 0.10	-
5323	491959.33	2185499.98	Геодезический метод, 0.10	-
5324	491957.93	2185511.97	Геодезический метод, 0.10	-
5325	491955.14	2185529.61	Геодезический метод, 0.10	-
5326	491956.69	2185529.80	Геодезический метод, 0.10	-
5327	491954.04	2185547.54	Геодезический метод, 0.10	-
5328	491952.57	2185547.38	Геодезический метод, 0.10	-
5329	491950.83	2185564.17	Геодезический метод, 0.10	-
5330	491951.17	2185564.21	Геодезический метод, 0.10	-
5331	491949.48	2185581.01	Геодезический метод, 0.10	-
5332	491947.99	2185599.71	Геодезический метод, 0.10	-
5333	491946.01	2185616.09	Геодезический метод, 0.10	-
5334	491944.22	2185633.03	Геодезический метод, 0.10	-
5335	491942.41	2185650.32	Геодезический метод, 0.10	-
5336	491941.72	2185650.26	Геодезический метод, 0.10	-
5337	491940.71	2185661.99	Геодезический метод, 0.10	-
5338	491964.40	2185672.55	Геодезический метод, 0.10	-
5339	491967.14	2185673.02	Геодезический метод, 0.10	-
5340	491970.12	2185668.72	Геодезический метод, 0.10	-
5341	491972.37	2185653.08	Геодезический метод, 0.10	-
5342	491974.56	2185636.02	Геодезический метод, 0.10	-
5343	491976.31	2185619.16	Геодезический метод, 0.10	-
5344	491976.88	2185610.32	Геодезический метод, 0.10	-
5345	491978.05	2185602.52	Геодезический метод, 0.10	-
5346	491977.15	2185602.41	Геодезический метод, 0.10	-
5347	491979.14	2185584.39	Геодезический метод, 0.10	-
5348	491980.72	2185567.67	Геодезический метод, 0.10	-
5349	491981.78	2185567.79	Геодезический метод, 0.10	-
5350	491983.64	2185550.82	Геодезический метод, 0.10	-
5351	491985.71	2185533.77	Геодезический метод, 0.10	-
5352	491985.19	2185533.70	Геодезический метод, 0.10	-
5353	491986.81	2185521.13	Геодезический метод, 0.10	-
5354	491981.89	2185520.45	Геодезический метод, 0.10	-
5355	491982.60	2185514.66	Геодезический метод, 0.10	-
5356	491986.90	2185512.11	Геодезический метод, 0.10	-
5357	491987.58	2185494.50	Геодезический метод, 0.10	-
5358	491990.02	2185494.95	Геодезический метод, 0.10	-

**ОПИСАНИЕ МЕСТОПОЛОЖЕНИЯ ГРАНИЦ****Границы города Московской области Химки**

(наименование объекта)

**Сведения о местоположении границ объекта**

5359	491989.39	2185511.31	Геодезический метод, 0.10	-
5360	491990.50	2185511.38	Геодезический метод, 0.10	-
5361	492016.34	2185514.83	Геодезический метод, 0.10	-
5362	492051.18	2185514.40	Геодезический метод, 0.10	-
5363	492052.35	2185514.31	Геодезический метод, 0.10	-
5364	492053.77	2185515.32	Геодезический метод, 0.10	-
5365	492052.99	2185517.94	Геодезический метод, 0.10	-
5366	492052.82	2185532.70	Геодезический метод, 0.10	-
5367	492053.45	2185532.66	Геодезический метод, 0.10	-
5368	492053.20	2185547.29	Геодезический метод, 0.10	-
5369	492081.58	2185545.38	Геодезический метод, 0.10	-
5370	492087.38	2185544.79	Геодезический метод, 0.10	-
5371	492087.42	2185542.34	Геодезический метод, 0.10	-
5372	492113.27	2185537.92	Геодезический метод, 0.10	-
5373	492121.70	2185526.26	Геодезический метод, 0.10	-
5041	492122.48	2185526.34	Геодезический метод, 0.10	-
5374	492888.32	2185743.45	Геодезический метод, 0.10	-
5375	492885.10	2185707.81	Геодезический метод, 0.10	-
5376	492877.37	2185706.38	Геодезический метод, 0.10	-
5377	492870.34	2185581.53	Геодезический метод, 0.10	-
5378	492751.40	2185558.32	Геодезический метод, 0.10	-
5379	492748.15	2185543.69	Геодезический метод, 0.10	-
5380	492732.84	2185474.69	Геодезический метод, 0.10	-
5381	492738.58	2185472.77	Геодезический метод, 0.10	-
5382	492735.99	2185464.26	Геодезический метод, 0.10	-
5383	492751.04	2185458.89	Геодезический метод, 0.10	-
5384	492758.61	2185484.23	Геодезический метод, 0.10	-
5385	492854.75	2185461.85	Геодезический метод, 0.10	-
5386	492855.22	2185461.80	Геодезический метод, 0.10	-
5387	492854.84	2185459.50	Геодезический метод, 0.10	-
5388	492853.10	2185452.31	Геодезический метод, 0.10	-
5389	492840.82	2185388.46	Геодезический метод, 0.10	-
5390	492870.44	2185364.95	Геодезический метод, 0.10	-
5391	492908.26	2185411.53	Геодезический метод, 0.10	-
5392	493036.00	2185572.09	Геодезический метод, 0.10	-
5393	492876.14	2185608.45	Геодезический метод, 0.10	-
5394	492895.17	2185709.68	Геодезический метод, 0.10	-
5395	492900.70	2185739.10	Геодезический метод, 0.10	-
5374	492888.32	2185743.45	Геодезический метод, 0.10	-
5396	490757.61	2186082.75	Геодезический метод, 0.10	-
5397	490761.39	2186102.65	Геодезический метод, 0.10	-

**ОПИСАНИЕ МЕСТОПОЛОЖЕНИЯ ГРАНИЦ****Границы города Московской области Химки**

(наименование объекта)

**Сведения о местоположении границ объекта**

5398	490760.77	2186115.63	Геодезический метод, 0.10	-
5399	490707.43	2186109.04	Геодезический метод, 0.10	-
5400	490703.17	2186135.71	Геодезический метод, 0.10	-
5401	490757.26	2186143.44	Геодезический метод, 0.10	-
5402	490753.13	2186170.43	Геодезический метод, 0.10	-
5403	490748.66	2186198.00	Геодезический метод, 0.10	-
5404	490714.12	2186192.77	Геодезический метод, 0.10	-
5405	490709.80	2186220.26	Геодезический метод, 0.10	-
5406	490696.99	2186218.18	Геодезический метод, 0.10	-
5407	490691.84	2186249.72	Геодезический метод, 0.10	-
5408	490623.13	2186231.83	Геодезический метод, 0.10	-
5409	490612.51	2186232.21	Геодезический метод, 0.10	-
5410	490608.54	2186238.13	Геодезический метод, 0.10	-
5411	490596.22	2186256.78	Геодезический метод, 0.10	-
5412	490594.81	2186256.37	Геодезический метод, 0.10	-
5413	490528.78	2186235.21	Геодезический метод, 0.10	-
5414	490467.02	2186237.43	Геодезический метод, 0.10	-
5415	490466.96	2186235.94	Геодезический метод, 0.10	-
5416	490463.54	2186236.24	Геодезический метод, 0.10	-
5417	490466.23	2186218.97	Геодезический метод, 0.10	-
5418	490465.00	2186190.22	Геодезический метод, 0.10	-
5419	490469.72	2186153.03	Геодезический метод, 0.10	-
5420	490516.57	2186161.27	Геодезический метод, 0.10	-
5421	490531.99	2186148.55	Геодезический метод, 0.10	-
5422	490546.18	2186139.17	Геодезический метод, 0.10	-
5423	490546.11	2186139.07	Геодезический метод, 0.10	-
5424	490569.01	2186123.83	Геодезический метод, 0.10	-
5425	490591.88	2186108.54	Геодезический метод, 0.10	-
5426	490616.02	2186092.48	Геодезический метод, 0.10	-
5427	490640.16	2186076.40	Геодезический метод, 0.10	-
5428	490662.73	2186057.83	Геодезический метод, 0.10	-
5429	490684.31	2186043.46	Геодезический метод, 0.10	-
5430	490686.03	2186046.05	Геодезический метод, 0.10	-
5431	490697.84	2186063.79	Геодезический метод, 0.10	-
5432	490699.51	2186066.28	Геодезический метод, 0.10	-
5433	490710.68	2186082.87	Геодезический метод, 0.10	-
5396	490757.61	2186082.75	Геодезический метод, 0.10	-
5434	490766.02	2185591.55	Геодезический метод, 0.10	-
5435	490747.07	2185611.33	Геодезический метод, 0.10	-
5436	490757.15	2185626.97	Геодезический метод, 0.10	-
5437	490754.51	2185629.46	Геодезический метод, 0.10	-

**ОПИСАНИЕ МЕСТОПОЛОЖЕНИЯ ГРАНИЦ****Границы города Московской области Химки**

(наименование объекта)

**Сведения о местоположении границ объекта**

5438	490753.07	2185627.63	Геодезический метод, 0.10	-
5439	490745.51	2185618.53	Геодезический метод, 0.10	-
5440	490740.63	2185612.12	Геодезический метод, 0.10	-
5441	490735.55	2185615.98	Геодезический метод, 0.10	-
5442	490730.93	2185619.49	Геодезический метод, 0.10	-
5443	490725.94	2185623.30	Геодезический метод, 0.10	-
5444	490721.51	2185626.66	Геодезический метод, 0.10	-
5445	490716.64	2185630.35	Геодезический метод, 0.10	-
5446	490712.10	2185633.81	Геодезический метод, 0.10	-
5447	490707.10	2185637.59	Геодезический метод, 0.10	-
5448	490715.19	2185647.38	Геодезический метод, 0.10	-
5449	490714.01	2185648.36	Геодезический метод, 0.10	-
5450	490712.78	2185646.86	Геодезический метод, 0.10	-
5451	490703.79	2185656.11	Геодезический метод, 0.10	-
5452	490705.81	2185658.53	Геодезический метод, 0.10	-
5453	490705.15	2185659.08	Геодезический метод, 0.10	-
5454	490701.16	2185654.17	Геодезический метод, 0.10	-
5455	490696.16	2185658.34	Геодезический метод, 0.10	-
5456	490691.61	2185662.10	Геодезический метод, 0.10	-
5457	490687.12	2185665.84	Геодезический метод, 0.10	-
5458	490682.63	2185669.57	Геодезический метод, 0.10	-
5459	490678.15	2185673.29	Геодезический метод, 0.10	-
5460	490673.66	2185677.03	Геодезический метод, 0.10	-
5461	490669.17	2185680.76	Геодезический метод, 0.10	-
5462	490664.49	2185684.65	Геодезический метод, 0.10	-
5463	490672.05	2185693.71	Геодезический метод, 0.10	-
5464	490671.16	2185694.35	Геодезический метод, 0.10	-
5465	490669.07	2185691.82	Геодезический метод, 0.10	-
5466	490662.62	2185698.45	Геодезический метод, 0.10	-
5467	490641.97	2185673.58	Геодезический метод, 0.10	-
5468	490629.85	2185683.64	Геодезический метод, 0.10	-
5469	490630.35	2185684.24	Геодезический метод, 0.10	-
5470	490622.25	2185690.85	Геодезический метод, 0.10	-
5471	490626.88	2185696.76	Геодезический метод, 0.10	-
5472	490631.11	2185702.13	Геодезический метод, 0.10	-
5473	490635.45	2185707.72	Геодезический метод, 0.10	-
5474	490639.88	2185713.36	Геодезический метод, 0.10	-
5475	490643.47	2185717.94	Геодезический метод, 0.10	-
5476	490647.07	2185722.51	Геодезический метод, 0.10	-
5477	490650.70	2185727.18	Геодезический метод, 0.10	-
5478	490654.35	2185731.82	Геодезический метод, 0.10	-

**ОПИСАНИЕ МЕСТОПОЛОЖЕНИЯ ГРАНИЦ****Границы города Московской области Химки**

(наименование объекта)

**Сведения о местоположении границ объекта**

5479	490658.13	2185736.68	Геодезический метод, 0.10	-
5480	490667.54	2185729.03	Геодезический метод, 0.10	-
5481	490668.78	2185730.51	Геодезический метод, 0.10	-
5482	490680.47	2185722.16	Геодезический метод, 0.10	-
5483	490680.06	2185721.59	Геодезический метод, 0.10	-
5484	490689.63	2185714.10	Геодезический метод, 0.10	-
5485	490690.14	2185713.58	Геодезический метод, 0.10	-
5486	490700.12	2185723.69	Геодезический метод, 0.10	-
5487	490702.58	2185721.26	Геодезический метод, 0.10	-
5488	490707.38	2185725.88	Геодезический метод, 0.10	-
5489	490712.57	2185720.78	Геодезический метод, 0.10	-
5490	490717.58	2185715.88	Геодезический метод, 0.10	-
5491	490721.79	2185711.77	Геодезический метод, 0.10	-
5492	490725.99	2185707.67	Геодезический метод, 0.10	-
5493	490730.21	2185703.54	Геодезический метод, 0.10	-
5494	490734.40	2185699.44	Геодезический метод, 0.10	-
5495	490738.58	2185695.36	Геодезический метод, 0.10	-
5496	490743.00	2185690.99	Геодезический метод, 0.10	-
5497	490737.32	2185685.38	Геодезический метод, 0.10	-
5498	490737.87	2185684.81	Геодезический метод, 0.10	-
5499	490727.63	2185674.91	Геодезический метод, 0.10	-
5500	490728.14	2185674.38	Геодезический метод, 0.10	-
5501	490738.23	2185684.51	Геодезический метод, 0.10	-
5502	490738.72	2185684.01	Геодезический метод, 0.10	-
5503	490744.48	2185689.59	Геодезический метод, 0.10	-
5504	490748.98	2185685.20	Геодезический метод, 0.10	-
5505	490753.17	2185681.06	Геодезический метод, 0.10	-
5506	490757.36	2185676.95	Геодезический метод, 0.10	-
5507	490761.56	2185672.81	Геодезический метод, 0.10	-
5508	490765.67	2185668.79	Геодезический метод, 0.10	-
5509	490770.73	2185663.84	Геодезический метод, 0.10	-
5510	490775.79	2185658.88	Геодезический метод, 0.10	-
5511	490780.85	2185653.92	Геодезический метод, 0.10	-
5512	490786.07	2185648.80	Геодезический метод, 0.10	-
5513	490779.26	2185642.11	Геодезический метод, 0.10	-
5514	490780.29	2185641.05	Геодезический метод, 0.10	-
5515	490788.92	2185650.10	Геодезический метод, 0.10	-
5516	490705.99	2185731.82	Геодезический метод, 0.10	-
5517	490690.81	2185716.58	Геодезический метод, 0.10	-
5518	490656.47	2185741.27	Геодезический метод, 0.10	-
5519	490647.07	2185728.31	Геодезический метод, 0.10	-

**ОПИСАНИЕ МЕСТОПОЛОЖЕНИЯ ГРАНИЦ****Границы города Московской области Химки**

(наименование объекта)

**Сведения о местоположении границ объекта**

5520	490633.86	2185741.13	Геодезический метод, 0.10	-
5521	490618.29	2185756.23	Геодезический метод, 0.10	-
5522	490617.33	2185757.17	Геодезический метод, 0.10	-
5523	490612.69	2185761.65	Геодезический метод, 0.10	-
5524	490605.45	2185768.66	Геодезический метод, 0.10	-
5525	490602.93	2185771.10	Геодезический метод, 0.10	-
5526	490596.31	2185777.49	Геодезический метод, 0.10	-
5527	490583.74	2185763.09	Геодезический метод, 0.10	-
5528	490582.51	2185764.57	Геодезический метод, 0.10	-
5529	490582.57	2185761.75	Геодезический метод, 0.10	-
5530	490579.57	2185757.30	Геодезический метод, 0.10	-
5531	490633.52	2185707.73	Геодезический метод, 0.10	-
5532	490621.97	2185693.05	Геодезический метод, 0.10	-
5533	490620.42	2185694.28	Геодезический метод, 0.10	-
5534	490617.57	2185690.42	Геодезический метод, 0.10	-
5535	490565.46	2185736.25	Геодезический метод, 0.10	-
5536	490562.61	2185731.76	Геодезический метод, 0.10	-
5537	490550.49	2185711.45	Геодезический метод, 0.10	-
5538	490545.39	2185702.91	Геодезический метод, 0.10	-
5539	490547.03	2185698.95	Геодезический метод, 0.10	-
5540	490510.55	2185641.27	Геодезический метод, 0.10	-
5541	490540.62	2185621.45	Геодезический метод, 0.10	-
5542	490529.90	2185605.14	Геодезический метод, 0.10	-
5543	490554.16	2185588.57	Геодезический метод, 0.10	-
5544	490634.14	2185523.44	Геодезический метод, 0.10	-
5545	490640.04	2185531.28	Геодезический метод, 0.10	-
5546	490658.00	2185516.55	Геодезический метод, 0.10	-
5547	490700.18	2185482.13	Геодезический метод, 0.10	-
5548	490717.48	2185511.42	Геодезический метод, 0.10	-
5549	490734.29	2185538.05	Геодезический метод, 0.10	-
5550	490751.49	2185566.22	Геодезический метод, 0.10	-
5434	490766.02	2185591.55	Геодезический метод, 0.10	-
5551	490901.05	2185922.28	Геодезический метод, 0.10	-
5552	490868.86	2186086.60	Геодезический метод, 0.10	-
5553	490866.84	2186085.08	Геодезический метод, 0.10	-
5554	490832.30	2186058.88	Геодезический метод, 0.10	-
5555	490830.25	2186069.45	Геодезический метод, 0.10	-
5556	490751.68	2186037.34	Геодезический метод, 0.10	-
5557	490752.91	2186024.83	Геодезический метод, 0.10	-
5558	490750.54	2186023.88	Геодезический метод, 0.10	-
5559	490746.07	2185994.31	Геодезический метод, 0.10	-

**ОПИСАНИЕ МЕСТОПОЛОЖЕНИЯ ГРАНИЦ****Границы города Московской области Химки**

(наименование объекта)

**Сведения о местоположении границ объекта**

5560	490729.81	2186004.09	Геодезический метод, 0.10	-
5561	490706.11	2185964.66	Геодезический метод, 0.10	-
5562	490722.58	2185953.31	Геодезический метод, 0.10	-
5563	490756.08	2185930.25	Геодезический метод, 0.10	-
5564	490757.99	2185933.00	Геодезический метод, 0.10	-
5565	490753.99	2185944.32	Геодезический метод, 0.10	-
5566	490749.22	2185977.83	Геодезический метод, 0.10	-
5567	490755.71	2185950.24	Геодезический метод, 0.10	-
5568	490763.79	2185943.99	Геодезический метод, 0.10	-
5569	490785.71	2185893.27	Геодезический метод, 0.10	-
5570	490844.47	2185918.67	Геодезический метод, 0.10	-
5571	490835.42	2185942.87	Геодезический метод, 0.10	-
5572	490837.68	2185942.46	Геодезический метод, 0.10	-
5573	490861.92	2185915.21	Геодезический метод, 0.10	-
5574	490871.39	2185904.59	Геодезический метод, 0.10	-
5575	490892.66	2185909.26	Геодезический метод, 0.10	-
5551	490901.05	2185922.28	Геодезический метод, 0.10	-
5576	490520.96	2185788.10	Геодезический метод, 0.10	-
5577	490487.84	2185816.90	Геодезический метод, 0.10	-
5578	490506.03	2185838.32	Геодезический метод, 0.10	-
5579	490478.47	2185857.27	Геодезический метод, 0.10	-
5580	490478.28	2185857.09	Геодезический метод, 0.10	-
5581	490477.68	2185857.37	Геодезический метод, 0.10	-
5582	490460.67	2185865.50	Геодезический метод, 0.10	-
5583	490459.13	2185866.37	Геодезический метод, 0.10	-
5584	490434.53	2185880.22	Геодезический метод, 0.10	-
5585	490433.11	2185881.01	Геодезический метод, 0.10	-
5586	490408.33	2185894.85	Геодезический метод, 0.10	-
5587	490406.88	2185895.68	Геодезический метод, 0.10	-
5588	490382.17	2185909.53	Геодезический метод, 0.10	-
5589	490381.26	2185910.03	Геодезический метод, 0.10	-
5590	490362.42	2185872.14	Геодезический метод, 0.10	-
5591	490381.84	2185849.25	Геодезический метод, 0.10	-
5592	490367.25	2185814.35	Геодезический метод, 0.10	-
5593	490365.83	2185812.24	Геодезический метод, 0.10	-
5594	490365.24	2185809.71	Геодезический метод, 0.10	-
5595	490363.03	2185789.69	Геодезический метод, 0.10	-
5596	490360.08	2185780.06	Геодезический метод, 0.10	-
5597	490356.53	2185768.33	Геодезический метод, 0.10	-
5598	490357.53	2185755.60	Геодезический метод, 0.10	-
5599	490360.23	2185738.04	Геодезический метод, 0.10	-

**ОПИСАНИЕ МЕСТОПОЛОЖЕНИЯ ГРАНИЦ****Границы города Московской области Химки**

(наименование объекта)

**Сведения о местоположении границ объекта**

5600	490382.91	2185734.33	Геодезический метод, 0.10	-
5601	490413.10	2185735.90	Геодезический метод, 0.10	-
5602	490419.58	2185740.84	Геодезический метод, 0.10	-
5603	490422.05	2185740.26	Геодезический метод, 0.10	-
5604	490431.21	2185736.37	Геодезический метод, 0.10	-
5605	490438.18	2185733.45	Геодезический метод, 0.10	-
5606	490466.32	2185722.41	Геодезический метод, 0.10	-
5607	490482.34	2185715.23	Геодезический метод, 0.10	-
5608	490492.31	2185735.48	Геодезический метод, 0.10	-
5609	490494.99	2185742.54	Геодезический метод, 0.10	-
5610	490495.76	2185744.91	Геодезический метод, 0.10	-
5611	490498.32	2185752.12	Геодезический метод, 0.10	-
5612	490508.71	2185772.23	Геодезический метод, 0.10	-
5576	490520.96	2185788.10	Геодезический метод, 0.10	-
5613	492156.10	2184900.40	Геодезический метод, 0.10	-
5614	492164.24	2184933.39	Геодезический метод, 0.10	-
5615	492188.27	2185025.05	Геодезический метод, 0.10	-
5616	492072.54	2185054.47	Геодезический метод, 0.10	-
5617	492067.57	2185055.73	Геодезический метод, 0.10	-
5618	492063.70	2185051.15	Геодезический метод, 0.10	-
5619	492070.16	2185048.97	Геодезический метод, 0.10	-
5620	492065.40	2185037.94	Геодезический метод, 0.10	-
5621	491989.80	2184941.50	Геодезический метод, 0.10	-
5622	492017.59	2184927.17	Геодезический метод, 0.10	-
5623	492058.20	2184906.24	Геодезический метод, 0.10	-
5613	492156.10	2184900.40	Геодезический метод, 0.10	-
5624	490285.21	2185997.59	Геодезический метод, 0.10	-
5625	490284.31	2186002.51	Геодезический метод, 0.10	-
5626	490254.81	2185997.10	Геодезический метод, 0.10	-
5627	490230.25	2185994.59	Геодезический метод, 0.10	-
5628	490219.49	2185994.09	Геодезический метод, 0.10	-
5629	490211.88	2185993.52	Геодезический метод, 0.10	-
5630	490173.21	2185989.30	Геодезический метод, 0.10	-
5631	490110.04	2185983.15	Геодезический метод, 0.10	-
5632	490071.14	2185980.19	Геодезический метод, 0.10	-
5633	490063.67	2185980.79	Геодезический метод, 0.10	-
5634	490058.87	2185982.48	Геодезический метод, 0.10	-
5635	490060.73	2185988.45	Геодезический метод, 0.10	-
5636	490073.25	2186007.39	Геодезический метод, 0.10	-
5637	490089.19	2186022.39	Геодезический метод, 0.10	-
5638	490112.57	2186042.10	Геодезический метод, 0.10	-



**ОПИСАНИЕ МЕСТОПОЛОЖЕНИЯ ГРАНИЦ****Границы города Московской области Химки**

(наименование объекта)

**Сведения о местоположении границ объекта**

5639	490122.85	2186051.31	Геодезический метод, 0.10	-
5640	490130.16	2186043.39	Геодезический метод, 0.10	-
5641	490136.35	2186049.24	Геодезический метод, 0.10	-
5642	490135.92	2186053.79	Геодезический метод, 0.10	-
5643	490173.35	2186083.02	Геодезический метод, 0.10	-
5644	490175.63	2186085.80	Геодезический метод, 0.10	-
5645	490176.71	2186087.94	Геодезический метод, 0.10	-
5646	490177.40	2186090.23	Геодезический метод, 0.10	-
5647	490177.69	2186092.61	Геодезический метод, 0.10	-
5648	490177.56	2186095.00	Геодезический метод, 0.10	-
5649	490177.02	2186097.34	Геодезический метод, 0.10	-
5650	490176.08	2186099.54	Геодезический метод, 0.10	-
5651	490174.34	2186101.25	Геодезический метод, 0.10	-
5652	490168.27	2186105.58	Геодезический метод, 0.10	-
5653	490167.41	2186106.08	Геодезический метод, 0.10	-
5654	490148.56	2186118.37	Геодезический метод, 0.10	-
5655	490136.27	2186125.22	Геодезический метод, 0.10	-
5656	490136.34	2186126.94	Геодезический метод, 0.10	-
5657	490132.10	2186130.12	Геодезический метод, 0.10	-
5658	490143.49	2186139.71	Геодезический метод, 0.10	-
5659	490217.33	2186191.74	Геодезический метод, 0.10	-
5660	490241.48	2186209.06	Геодезический метод, 0.10	-
5661	490266.74	2186226.79	Геодезический метод, 0.10	-
5662	490263.87	2186230.89	Геодезический метод, 0.10	-
5663	490238.58	2186213.14	Геодезический метод, 0.10	-
5664	490214.43	2186195.81	Геодезический метод, 0.10	-
5665	490140.43	2186143.67	Геодезический метод, 0.10	-
5666	490130.27	2186135.12	Геодезический метод, 0.10	-
5667	490127.97	2186136.87	Геодезический метод, 0.10	-
5668	490139.13	2186144.66	Геодезический метод, 0.10	-
5669	490113.81	2186180.73	Геодезический метод, 0.10	-
5670	490088.51	2186216.72	Геодезический метод, 0.10	-
5671	490069.86	2186203.61	Геодезический метод, 0.10	-
5672	490069.00	2186204.53	Геодезический метод, 0.10	-
5673	490093.32	2186223.68	Геодезический метод, 0.10	-
5674	490133.33	2186251.21	Геодезический метод, 0.10	-
5675	490126.85	2186252.84	Геодезический метод, 0.10	-
5676	490090.34	2186227.70	Геодезический метод, 0.10	-
5677	490070.46	2186212.05	Геодезический метод, 0.10	-
5678	490051.54	2186235.22	Геодезический метод, 0.10	-
5679	489972.04	2186318.13	Геодезический метод, 0.10	-

**ОПИСАНИЕ МЕСТОПОЛОЖЕНИЯ ГРАНИЦ****Границы города Московской области Химки**

(наименование объекта)

**Сведения о местоположении границ объекта**

5680	489933.14	2186359.59	Геодезический метод, 0.10	-
5681	489929.55	2186356.07	Геодезический метод, 0.10	-
5682	489928.55	2186355.09	Геодезический метод, 0.10	-
5683	490000.51	2186279.48	Геодезический метод, 0.10	-
5684	489974.00	2186308.86	Геодезический метод, 0.10	-
5685	490047.79	2186231.90	Геодезический метод, 0.10	-
5686	490066.53	2186208.96	Геодезический метод, 0.10	-
5687	490065.58	2186208.21	Геодезический метод, 0.10	-
5688	490035.37	2186241.24	Геодезический метод, 0.10	-
5689	490014.63	2186220.43	Геодезический метод, 0.10	-
5690	489975.20	2186175.03	Геодезический метод, 0.10	-
5691	489991.52	2186158.85	Геодезический метод, 0.10	-
5692	490033.80	2186201.36	Геодезический метод, 0.10	-
5693	490024.32	2186210.79	Геодезический метод, 0.10	-
5694	490034.19	2186203.69	Геодезический метод, 0.10	-
5695	490041.45	2186179.33	Геодезический метод, 0.10	-
5696	490046.70	2186175.36	Геодезический метод, 0.10	-
5697	490010.73	2186139.54	Геодезический метод, 0.10	-
5698	490028.56	2186121.78	Геодезический метод, 0.10	-
5699	490045.52	2186104.85	Геодезический метод, 0.10	-
5700	490046.33	2186104.05	Геодезический метод, 0.10	-
5701	490061.38	2186089.04	Геодезический метод, 0.10	-
5702	490062.81	2186088.70	Геодезический метод, 0.10	-
5703	490106.66	2186128.63	Геодезический метод, 0.10	-
5704	490099.37	2186135.73	Геодезический метод, 0.10	-
5705	490102.13	2186133.67	Геодезический метод, 0.10	-
5706	490108.45	2186143.38	Геодезический метод, 0.10	-
5707	490116.90	2186135.85	Геодезический метод, 0.10	-
5708	490122.62	2186129.27	Геодезический метод, 0.10	-
5709	490131.06	2186122.40	Геодезический метод, 0.10	-
5710	490145.97	2186114.09	Геодезический метод, 0.10	-
5711	490169.22	2186098.74	Геодезический метод, 0.10	-
5712	490170.76	2186096.71	Геодезический метод, 0.10	-
5713	490171.60	2186094.16	Геодезический метод, 0.10	-
5714	490171.51	2186091.47	Геодезический метод, 0.10	-
5715	490171.12	2186090.17	Геодезический метод, 0.10	-
5716	490169.66	2186087.83	Геодезический метод, 0.10	-
5717	490128.11	2186052.98	Геодезический метод, 0.10	-
5718	490123.17	2186058.32	Геодезический метод, 0.10	-
5719	490109.29	2186045.87	Геодезический метод, 0.10	-
5720	490085.87	2186026.13	Геодезический метод, 0.10	-

**ОПИСАНИЕ МЕСТОПОЛОЖЕНИЯ ГРАНИЦ****Границы города Московской области Химки**

(наименование объекта)

**Сведения о местоположении границ объекта**

5721	490069.40	2186010.63	Геодезический метод, 0.10	-
5722	490056.16	2185990.62	Геодезический метод, 0.10	-
5723	490048.23	2185965.08	Геодезический метод, 0.10	-
5724	490047.00	2185958.13	Геодезический метод, 0.10	-
5725	490041.90	2185908.77	Геодезический метод, 0.10	-
5726	490046.87	2185908.25	Геодезический метод, 0.10	-
5727	490051.95	2185957.43	Геодезический метод, 0.10	-
5728	490053.10	2185963.90	Геодезический метод, 0.10	-
5729	490057.39	2185977.70	Геодезический метод, 0.10	-
5730	490062.68	2185975.85	Геодезический метод, 0.10	-
5731	490070.67	2185975.14	Геодезический метод, 0.10	-
5732	490110.47	2185978.17	Геодезический метод, 0.10	-
5733	490173.74	2185984.33	Геодезический метод, 0.10	-
5734	490212.32	2185988.54	Геодезический метод, 0.10	-
5735	490230.62	2185989.60	Геодезический метод, 0.10	-
5736	490255.34	2185992.12	Геодезический метод, 0.10	-
5624	490285.21	2185997.59	Геодезический метод, 0.10	-
5737	490441.10	2186201.22	Геодезический метод, 0.10	-
5738	490441.77	2186216.16	Геодезический метод, 0.10	-
5739	490431.54	2186223.09	Геодезический метод, 0.10	-
5740	490429.50	2186224.47	Геодезический метод, 0.10	-
5741	490424.23	2186231.55	Геодезический метод, 0.10	-
5742	490417.73	2186240.30	Геодезический метод, 0.10	-
5743	490412.23	2186247.70	Геодезический метод, 0.10	-
5744	490356.80	2186252.68	Геодезический метод, 0.10	-
5745	490331.23	2186238.40	Геодезический метод, 0.10	-
5746	490319.28	2186210.19	Геодезический метод, 0.10	-
5747	490318.21	2186173.94	Геодезический метод, 0.10	-
5748	490313.83	2186176.97	Геодезический метод, 0.10	-
5749	490308.94	2186154.28	Геодезический метод, 0.10	-
5750	490336.00	2186136.04	Геодезический метод, 0.10	-
5751	490338.71	2186139.89	Геодезический метод, 0.10	-
5752	490342.22	2186144.88	Геодезический метод, 0.10	-
5753	490344.83	2186144.79	Геодезический метод, 0.10	-
5754	490355.15	2186155.41	Геодезический метод, 0.10	-
5755	490358.80	2186186.63	Геодезический метод, 0.10	-
5756	490359.12	2186204.54	Геодезический метод, 0.10	-
5757	490373.39	2186202.22	Геодезический метод, 0.10	-
5758	490393.97	2186191.59	Геодезический метод, 0.10	-
5759	490429.50	2186189.27	Геодезический метод, 0.10	-
5737	490441.10	2186201.22	Геодезический метод, 0.10	-

**ОПИСАНИЕ МЕСТОПОЛОЖЕНИЯ ГРАНИЦ****Границы города Московской области Химки**

(наименование объекта)

**Сведения о местоположении границ объекта**

5760	491765.24	2186875.09	Геодезический метод, 0.10	-
5761	491736.18	2186900.02	Геодезический метод, 0.10	-
5762	491736.50	2186916.28	Геодезический метод, 0.10	-
5763	491729.25	2186922.88	Геодезический метод, 0.10	-
5764	491708.61	2186942.22	Геодезический метод, 0.10	-
5765	491699.84	2186943.94	Геодезический метод, 0.10	-
5766	491697.10	2186947.93	Геодезический метод, 0.10	-
5767	491683.66	2186942.23	Геодезический метод, 0.10	-
5768	491670.59	2186936.55	Геодезический метод, 0.10	-
5769	491656.86	2186930.54	Геодезический метод, 0.10	-
5770	491638.53	2186922.58	Геодезический метод, 0.10	-
5771	491640.16	2186917.45	Геодезический метод, 0.10	-
5772	491646.90	2186900.26	Геодезический метод, 0.10	-
5773	491652.39	2186902.93	Геодезический метод, 0.10	-
5774	491658.44	2186875.60	Геодезический метод, 0.10	-
5775	491662.23	2186856.87	Геодезический метод, 0.10	-
5776	491680.69	2186859.03	Геодезический метод, 0.10	-
5777	491684.02	2186859.69	Геодезический метод, 0.10	-
5778	491685.24	2186860.54	Геодезический метод, 0.10	-
5779	491687.03	2186861.81	Геодезический метод, 0.10	-
5780	491690.77	2186861.53	Геодезический метод, 0.10	-
5781	491690.76	2186862.67	Геодезический метод, 0.10	-
5782	491691.12	2186862.47	Геодезический метод, 0.10	-
5783	491702.78	2186853.39	Геодезический метод, 0.10	-
5784	491725.36	2186855.64	Геодезический метод, 0.10	-
5785	491726.11	2186845.61	Геодезический метод, 0.10	-
5786	491726.60	2186838.74	Геодезический метод, 0.10	-
5787	491747.34	2186839.38	Геодезический метод, 0.10	-
5788	491745.38	2186863.15	Геодезический метод, 0.10	-
5789	491735.39	2186861.30	Геодезический метод, 0.10	-
5790	491735.46	2186866.91	Геодезический метод, 0.10	-
5791	491750.03	2186870.24	Геодезический метод, 0.10	-
5792	491755.65	2186871.08	Геодезический метод, 0.10	-
5793	491757.57	2186871.89	Геодезический метод, 0.10	-
5760	491765.24	2186875.09	Геодезический метод, 0.10	-
5794	492658.87	2185001.08	Геодезический метод, 0.10	-
5795	492662.61	2185036.61	Геодезический метод, 0.10	-
5796	492653.93	2185038.23	Геодезический метод, 0.10	-
5797	492612.23	2185042.75	Геодезический метод, 0.10	-
5798	492612.12	2185041.75	Геодезический метод, 0.10	-
5799	492599.85	2185042.71	Геодезический метод, 0.10	-

**ОПИСАНИЕ МЕСТОПОЛОЖЕНИЯ ГРАНИЦ****Границы города Московской области Химки**

(наименование объекта)

**Сведения о местоположении границ объекта**

5800	492599.94	2185043.71	Геодезический метод, 0.10	-
5801	492564.25	2185047.11	Геодезический метод, 0.10	-
5802	492564.49	2185049.54	Геодезический метод, 0.10	-
5803	492527.09	2185053.77	Геодезический метод, 0.10	-
5804	492526.22	2185050.03	Геодезический метод, 0.10	-
5805	492521.49	2185018.16	Геодезический метод, 0.10	-
5806	492522.82	2185017.97	Геодезический метод, 0.10	-
5807	492559.51	2185011.84	Геодезический метод, 0.10	-
5808	492650.00	2185002.08	Геодезический метод, 0.10	-
5794	492658.87	2185001.08	Геодезический метод, 0.10	-
5809	490535.51	2185347.16	Геодезический метод, 0.10	-
5810	490535.19	2185349.92	Геодезический метод, 0.10	-
5811	490529.96	2185395.09	Геодезический метод, 0.10	-
5812	490530.56	2185395.74	Геодезический метод, 0.10	-
5813	490530.51	2185396.32	Геодезический метод, 0.10	-
5814	490529.79	2185396.73	Геодезический метод, 0.10	-
5815	490528.00	2185413.34	Геодезический метод, 0.10	-
5816	490527.21	2185414.61	Геодезический метод, 0.10	-
5817	490516.55	2185413.19	Геодезический метод, 0.10	-
5818	490517.62	2185415.44	Геодезический метод, 0.10	-
5819	490519.11	2185420.27	Геодезический метод, 0.10	-
5820	490521.58	2185424.15	Геодезический метод, 0.10	-
5821	490523.14	2185426.11	Геодезический метод, 0.10	-
5822	490526.87	2185430.84	Геодезический метод, 0.10	-
5823	490492.84	2185457.76	Геодезический метод, 0.10	-
5824	490493.21	2185460.55	Геодезический метод, 0.10	-
5825	490476.36	2185479.34	Геодезический метод, 0.10	-
5826	490472.62	2185477.30	Геодезический метод, 0.10	-
5827	490469.57	2185480.92	Геодезический метод, 0.10	-
5828	490459.49	2185470.15	Геодезический метод, 0.10	-
5829	490460.49	2185447.63	Геодезический метод, 0.10	-
5830	490458.47	2185436.53	Геодезический метод, 0.10	-
5831	490449.80	2185433.43	Геодезический метод, 0.10	-
5832	490445.44	2185434.32	Геодезический метод, 0.10	-
5833	490466.03	2185420.15	Геодезический метод, 0.10	-
5834	490468.33	2185415.59	Геодезический метод, 0.10	-
5835	490470.41	2185413.97	Геодезический метод, 0.10	-
5836	490475.43	2185410.68	Геодезический метод, 0.10	-
5837	490478.04	2185409.29	Геодезический метод, 0.10	-
5838	490482.61	2185405.38	Геодезический метод, 0.10	-
5839	490484.65	2185403.24	Геодезический метод, 0.10	-

**ОПИСАНИЕ МЕСТОПОЛОЖЕНИЯ ГРАНИЦ****Границы города Московской области Химки**

(наименование объекта)

**Сведения о местоположении границ объекта**

5840	490492.39	2185393.91	Геодезический метод, 0.10	-
5841	490500.52	2185384.97	Геодезический метод, 0.10	-
5842	490509.34	2185374.12	Геодезический метод, 0.10	-
5843	490512.79	2185369.05	Геодезический метод, 0.10	-
5844	490514.08	2185366.16	Геодезический метод, 0.10	-
5845	490516.70	2185354.50	Геодезический метод, 0.10	-
5846	490517.08	2185346.72	Геодезический метод, 0.10	-
5809	490535.51	2185347.16	Геодезический метод, 0.10	-
5847	490295.04	2185328.29	Геодезический метод, 0.10	-
5848	490265.68	2185352.82	Геодезический метод, 0.10	-
5849	490240.16	2185322.43	Геодезический метод, 0.10	-
5850	490269.51	2185297.90	Геодезический метод, 0.10	-
5847	490295.04	2185328.29	Геодезический метод, 0.10	-
5851	491621.98	2186914.91	Геодезический метод, 0.10	-
5852	491620.04	2186913.99	Геодезический метод, 0.10	-
5853	491618.05	2186912.47	Геодезический метод, 0.10	-
5854	491618.05	2186905.38	Геодезический метод, 0.10	-
5855	491614.85	2186900.78	Геодезический метод, 0.10	-
5856	491612.38	2186868.41	Геодезический метод, 0.10	-
5857	491617.99	2186863.10	Геодезический метод, 0.10	-
5851	491621.98	2186914.91	Геодезический метод, 0.10	-
5858	491519.57	2185411.58	Геодезический метод, 0.10	-
5859	491512.43	2185401.76	Геодезический метод, 0.10	-
5860	491523.50	2185394.91	Геодезический метод, 0.10	-
5861	491535.35	2185396.23	Геодезический метод, 0.10	-
5862	491538.81	2185401.74	Геодезический метод, 0.10	-
5858	491519.57	2185411.58	Геодезический метод, 0.10	-
5863	491570.84	2185416.20	Геодезический метод, 0.10	-
5864	491567.39	2185430.56	Геодезический метод, 0.10	-
5865	491564.34	2185432.44	Геодезический метод, 0.10	-
5866	491561.11	2185430.98	Геодезический метод, 0.10	-
5867	491558.90	2185428.17	Геодезический метод, 0.10	-
5868	491557.65	2185426.58	Геодезический метод, 0.10	-
5869	491554.54	2185421.82	Геодезический метод, 0.10	-
5870	491560.85	2185419.01	Геодезический метод, 0.10	-
5871	491564.14	2185416.96	Геодезический метод, 0.10	-
5872	491566.97	2185416.16	Геодезический метод, 0.10	-
5863	491570.84	2185416.20	Геодезический метод, 0.10	-
<b>Контур № 10</b>				
5873	492003.88	2185687.18	Геодезический метод, 0.10	-

**ОПИСАНИЕ МЕСТОПОЛОЖЕНИЯ ГРАНИЦ****Границы города Московской области Химки**

(наименование объекта)

**Сведения о местоположении границ объекта**

5874	491977.32	2185677.03	Геодезический метод, 0.10	-
5875	491975.90	2185674.38	Геодезический метод, 0.10	-
5876	491976.88	2185663.22	Геодезический метод, 0.10	-
5877	491978.40	2185645.90	Геодезический метод, 0.10	-
5878	491980.13	2185629.44	Геодезический метод, 0.10	-
5879	491982.32	2185611.86	Геодезический метод, 0.10	-
5880	491984.25	2185593.93	Геодезический метод, 0.10	-
5881	491983.88	2185593.88	Геодезический метод, 0.10	-
5882	491986.00	2185575.49	Геодезический метод, 0.10	-
5883	491987.88	2185557.25	Геодезический метод, 0.10	-
5884	491988.97	2185536.71	Геодезический метод, 0.10	-
5885	491991.55	2185514.92	Геодезический метод, 0.10	-
5886	492013.47	2185518.15	Геодезический метод, 0.10	-
5887	492013.58	2185519.06	Геодезический метод, 0.10	-
5888	492047.84	2185519.35	Геодезический метод, 0.10	-
5889	492048.03	2185533.27	Геодезический метод, 0.10	-
5890	492047.27	2185548.87	Геодезический метод, 0.10	-
5891	492029.64	2185551.00	Геодезический метод, 0.10	-
5892	492022.96	2185553.28	Геодезический метод, 0.10	-
5893	492020.44	2185555.10	Геодезический метод, 0.10	-
5894	492017.92	2185556.98	Геодезический метод, 0.10	-
5895	492017.12	2185561.78	Геодезический метод, 0.10	-
5896	492016.21	2185561.64	Геодезический метод, 0.10	-
5897	492013.85	2185580.39	Геодезический метод, 0.10	-
5898	492014.83	2185580.56	Геодезический метод, 0.10	-
5899	492013.62	2185598.22	Геодезический метод, 0.10	-
5900	492012.63	2185598.08	Геодезический метод, 0.10	-
5901	492012.15	2185603.88	Геодезический метод, 0.10	-
5902	492011.74	2185616.50	Геодезический метод, 0.10	-
5903	492010.17	2185633.69	Геодезический метод, 0.10	-
5904	492008.20	2185651.05	Геодезический метод, 0.10	-
5905	492006.74	2185667.44	Геодезический метод, 0.10	-
5873	492003.88	2185687.18	Геодезический метод, 0.10	-
<b>Контур № 11</b>				
5906	490677.61	2185502.08	Геодезический метод, 0.10	-
5907	490682.44	2185507.74	Геодезический метод, 0.10	-
5908	490684.86	2185505.73	Геодезический метод, 0.10	-
5909	490691.92	2185514.23	Геодезический метод, 0.10	-
5910	490692.54	2185516.08	Геодезический метод, 0.10	-
5911	490692.64	2185518.00	Геодезический метод, 0.10	-

**ОПИСАНИЕ МЕСТОПОЛОЖЕНИЯ ГРАНИЦ****Границы города Московской области Химки**

(наименование объекта)

**Сведения о местоположении границ объекта**

5912	490692.32	2185519.74	Геодезический метод, 0.10	-
5913	490691.62	2185520.91	Геодезический метод, 0.10	-
5914	490671.39	2185537.71	Геодезический метод, 0.10	-
5915	490645.29	2185559.38	Геодезический метод, 0.10	-
5916	490644.15	2185560.13	Геодезический метод, 0.10	-
5917	490643.04	2185560.55	Геодезический метод, 0.10	-
5918	490641.92	2185560.74	Геодезический метод, 0.10	-
5919	490640.61	2185560.72	Геодезический метод, 0.10	-
5920	490639.46	2185560.49	Геодезический метод, 0.10	-
5921	490638.28	2185560.01	Геодезический метод, 0.10	-
5922	490630.61	2185550.78	Геодезический метод, 0.10	-
5923	490633.05	2185548.74	Геодезический метод, 0.10	-
5924	490628.38	2185542.90	Геодезический метод, 0.10	-
5925	490634.03	2185538.19	Геодезический метод, 0.10	-
5926	490638.61	2185534.39	Геодезический метод, 0.10	-
5927	490643.28	2185530.51	Геодезический метод, 0.10	-
5928	490647.58	2185526.92	Геодезический метод, 0.10	-
5929	490652.38	2185522.97	Геодезический метод, 0.10	-
5930	490656.66	2185519.41	Геодезический метод, 0.10	-
5931	490661.09	2185515.72	Геодезический метод, 0.10	-
5932	490666.52	2185511.23	Геодезический метод, 0.10	-
5933	490671.81	2185506.81	Геодезический метод, 0.10	-
5906	490677.61	2185502.08	Геодезический метод, 0.10	-
<b>Контур № 12</b>				
5934	490594.32	2185660.84	Геодезический метод, 0.10	-
5935	490592.59	2185662.13	Геодезический метод, 0.10	-
5936	490590.64	2185662.77	Геодезический метод, 0.10	-
5937	490565.60	2185671.13	Геодезический метод, 0.10	-
5938	490531.37	2185669.51	Геодезический метод, 0.10	-
5939	490557.92	2185648.42	Геодезический метод, 0.10	-
5940	490543.99	2185627.01	Геодезический метод, 0.10	-
5941	490559.13	2185616.65	Геодезический метод, 0.10	-
5934	490594.32	2185660.84	Геодезический метод, 0.10	-
<b>Контур № 13</b>				
5942	490704.52	2185552.82	Геодезический метод, 0.10	-
5943	490700.30	2185556.32	Геодезический метод, 0.10	-
5944	490695.83	2185560.04	Геодезический метод, 0.10	-
5945	490691.35	2185563.75	Геодезический метод, 0.10	-
5946	490686.91	2185567.46	Геодезический метод, 0.10	-



**ОПИСАНИЕ МЕСТОПОЛОЖЕНИЯ ГРАНИЦ****Границы города Московской области Химки**

(наименование объекта)

**Сведения о местоположении границ объекта**

5947	490682.43	2185571.14	Геодезический метод, 0.10	-
5948	490677.98	2185574.86	Геодезический метод, 0.10	-
5949	490673.53	2185578.55	Геодезический метод, 0.10	-
5950	490669.05	2185582.26	Геодезический метод, 0.10	-
5951	490664.29	2185586.22	Геодезический метод, 0.10	-
5952	490658.83	2185579.74	Геодезический метод, 0.10	-
5953	490657.48	2185580.86	Геодезический метод, 0.10	-
5954	490649.44	2185571.16	Геодезический метод, 0.10	-
5955	490649.00	2185570.45	Геодезический метод, 0.10	-
5956	490648.60	2185569.55	Геодезический метод, 0.10	-
5957	490648.26	2185568.16	Геодезический метод, 0.10	-
5958	490648.22	2185566.67	Геодезический метод, 0.10	-
5959	490648.42	2185565.51	Геодезический метод, 0.10	-
5960	490648.80	2185564.45	Геодезический метод, 0.10	-
5961	490688.39	2185531.58	Геодезический метод, 0.10	-
5962	490692.32	2185536.38	Геодезический метод, 0.10	-
5963	490694.72	2185534.64	Геодезический метод, 0.10	-
5964	490702.09	2185543.76	Геодезический метод, 0.10	-
5965	490699.90	2185545.53	Геодезический метод, 0.10	-
5966	490700.40	2185546.17	Геодезический метод, 0.10	-
5942	490704.52	2185552.82	Геодезический метод, 0.10	-
<b>Контур № 14</b>				
5967	490655.35	2185593.63	Геодезический метод, 0.10	-
5968	490650.53	2185597.65	Геодезический метод, 0.10	-
5969	490645.95	2185601.45	Геодезический метод, 0.10	-
5970	490641.52	2185605.18	Геодезический метод, 0.10	-
5971	490637.02	2185608.90	Геодезический метод, 0.10	-
5972	490632.57	2185612.61	Геодезический метод, 0.10	-
5973	490628.07	2185616.34	Геодезический метод, 0.10	-
5974	490622.70	2185620.83	Геодезический метод, 0.10	-
5975	490617.01	2185625.53	Геодезический метод, 0.10	-
5976	490611.54	2185619.12	Геодезический метод, 0.10	-
5977	490608.70	2185621.48	Геодезический метод, 0.10	-
5978	490601.03	2185612.25	Геодезический метод, 0.10	-
5979	490600.40	2185611.28	Геодезический метод, 0.10	-
5980	490599.83	2185610.01	Геодезический метод, 0.10	-
5981	490599.43	2185608.23	Геодезический метод, 0.10	-
5982	490599.41	2185606.64	Геодезический метод, 0.10	-
5983	490599.75	2185604.93	Геодезический метод, 0.10	-
5984	490611.01	2185595.58	Геодезический метод, 0.10	-

**ОПИСАНИЕ МЕСТОПОЛОЖЕНИЯ ГРАНИЦ****Границы города Московской области Химки**

(наименование объекта)

**Сведения о местоположении границ объекта**

5985	490626.55	2185582.68	Геодезический метод, 0.10	-
5986	490634.64	2185575.96	Геодезический метод, 0.10	-
5987	490636.42	2185574.48	Геодезический метод, 0.10	-
5988	490637.96	2185574.27	Геодезический метод, 0.10	-
5989	490638.48	2185574.31	Геодезический метод, 0.10	-
5990	490639.36	2185574.37	Геодезический метод, 0.10	-
5991	490640.82	2185574.77	Геодезический метод, 0.10	-
5992	490642.21	2185575.48	Геодезический метод, 0.10	-
5993	490643.46	2185576.51	Геодезический метод, 0.10	-
5994	490651.29	2185585.92	Геодезический метод, 0.10	-
5995	490650.04	2185587.07	Геодезический метод, 0.10	-
5967	490655.35	2185593.63	Геодезический метод, 0.10	-
<b>Контур № 15</b>				
5996	491652.57	2185486.10	Геодезический метод, 0.10	-
5997	491647.52	2185494.08	Геодезический метод, 0.10	-
5998	491647.41	2185494.27	Геодезический метод, 0.10	-
5999	491621.63	2185481.50	Геодезический метод, 0.10	-
6000	491621.89	2185481.13	Геодезический метод, 0.10	-
6001	491614.68	2185478.06	Геодезический метод, 0.10	-
6002	491613.81	2185477.63	Геодезический метод, 0.10	-
6003	491614.11	2185477.39	Геодезический метод, 0.10	-
6004	491619.61	2185472.87	Геодезический метод, 0.10	-
6005	491588.98	2185456.98	Геодезический метод, 0.10	-
6006	491600.67	2185449.53	Геодезический метод, 0.10	-
6007	491619.12	2185442.68	Геодезический метод, 0.10	-
6008	491625.40	2185441.11	Геодезический метод, 0.10	-
6009	491635.20	2185460.81	Геодезический метод, 0.10	-
5996	491652.57	2185486.10	Геодезический метод, 0.10	-
<b>Контур № 16</b>				
6010	490615.96	2185641.85	Геодезический метод, 0.10	-
6011	490603.65	2185652.07	Геодезический метод, 0.10	-
6012	490603.12	2185651.44	Геодезический метод, 0.10	-
6013	490594.76	2185657.78	Геодезический метод, 0.10	-
6014	490590.56	2185652.25	Геодезический метод, 0.10	-
6015	490586.34	2185646.58	Геодезический метод, 0.10	-
6016	490582.63	2185642.20	Геодезический метод, 0.10	-
6017	490578.92	2185637.76	Геодезический метод, 0.10	-
6018	490575.07	2185633.17	Геодезический метод, 0.10	-
6019	490571.27	2185628.67	Геодезический метод, 0.10	-

**ОПИСАНИЕ МЕСТОПОЛОЖЕНИЯ ГРАНИЦ****Границы города Московской области Химки**

(наименование объекта)

**Сведения о местоположении границ объекта**

6020	490564.37	2185620.43	Геодезический метод, 0.10	-
6021	490581.26	2185606.33	Геодезический метод, 0.10	-
6022	490584.35	2185603.75	Геодезический метод, 0.10	-
6010	490615.96	2185641.85	Геодезический метод, 0.10	-
<b>Контур № 17</b>				
6023	490619.46	2185550.33	Геодезический метод, 0.10	-
6024	490624.19	2185556.05	Геодезический метод, 0.10	-
6025	490625.57	2185554.91	Геодезический метод, 0.10	-
6026	490633.23	2185564.14	Геодезический метод, 0.10	-
6027	490633.63	2185565.34	Геодезический метод, 0.10	-
6028	490633.74	2185566.88	Геодезический метод, 0.10	-
6029	490633.44	2185568.32	Геодезический метод, 0.10	-
6030	490632.62	2185569.87	Геодезический метод, 0.10	-
6031	490602.77	2185594.66	Геодезический метод, 0.10	-
6032	490601.82	2185595.28	Геодезический метод, 0.10	-
6033	490601.19	2185595.51	Геодезический метод, 0.10	-
6034	490600.17	2185595.44	Геодезический метод, 0.10	-
6035	490599.03	2185595.17	Геодезический метод, 0.10	-
6036	490597.90	2185594.68	Геодезический метод, 0.10	-
6037	490597.08	2185594.16	Геодезический метод, 0.10	-
6038	490589.41	2185584.92	Геодезический метод, 0.10	-
6039	490591.17	2185583.55	Геодезический метод, 0.10	-
6040	490586.42	2185577.76	Геодезический метод, 0.10	-
6041	490591.40	2185573.63	Геодезический метод, 0.10	-
6042	490595.82	2185569.92	Геодезический метод, 0.10	-
6043	490600.39	2185566.16	Геодезический метод, 0.10	-
6044	490604.82	2185562.47	Геодезический метод, 0.10	-
6045	490609.28	2185558.76	Геодезический метод, 0.10	-
6046	490613.72	2185555.10	Геодезический метод, 0.10	-
6023	490619.46	2185550.33	Геодезический метод, 0.10	-
<b>Контур № 18</b>				
6047	490678.29	2185670.54	Геодезический метод, 0.10	-
6048	490673.29	2185674.71	Геодезический метод, 0.10	-
6049	490673.94	2185675.48	Геодезический метод, 0.10	-
6050	490660.72	2185686.45	Геодезический метод, 0.10	-
6051	490637.18	2185658.10	Геодезический метод, 0.10	-
6052	490641.19	2185654.71	Геодезический метод, 0.10	-
6053	490639.47	2185652.53	Геодезический метод, 0.10	-
6054	490641.78	2185650.62	Геодезический метод, 0.10	-

**ОПИСАНИЕ МЕСТОПОЛОЖЕНИЯ ГРАНИЦ****Границы города Московской области Химки**

(наименование объекта)

**Сведения о местоположении границ объекта**

6055	490641.09	2185649.79	Геодезический метод, 0.10	-
6056	490644.26	2185647.15	Геодезический метод, 0.10	-
6057	490643.89	2185646.71	Геодезический метод, 0.10	-
6058	490647.53	2185643.69	Геодезический метод, 0.10	-
6059	490650.35	2185647.06	Геодезический метод, 0.10	-
6060	490655.35	2185642.90	Геодезический метод, 0.10	-
6061	490659.32	2185647.70	Геодезический метод, 0.10	-
6062	490663.07	2185652.21	Геодезический метод, 0.10	-
6063	490666.81	2185656.70	Геодезический метод, 0.10	-
6064	490670.56	2185661.23	Геодезический метод, 0.10	-
6065	490674.30	2185665.74	Геодезический метод, 0.10	-
6047	490678.29	2185670.54	Геодезический метод, 0.10	-
<b>Контур № 19</b>				
6066	490696.79	2185655.14	Геодезический метод, 0.10	-
6067	490694.06	2185657.30	Геодезический метод, 0.10	-
6068	490694.74	2185658.15	Геодезический метод, 0.10	-
6069	490685.63	2185665.72	Геодезический метод, 0.10	-
6070	490684.99	2185664.95	Геодезический метод, 0.10	-
6071	490680.03	2185669.12	Геодезический метод, 0.10	-
6072	490676.02	2185664.33	Геодезический метод, 0.10	-
6073	490672.29	2185659.83	Геодезический метод, 0.10	-
6074	490668.55	2185655.34	Геодезический метод, 0.10	-
6075	490664.80	2185650.83	Геодезический метод, 0.10	-
6076	490661.06	2185646.32	Геодезический метод, 0.10	-
6077	490657.06	2185641.48	Геодезический метод, 0.10	-
6078	490662.03	2185637.35	Геодезический метод, 0.10	-
6079	490659.20	2185633.92	Геодезический метод, 0.10	-
6080	490668.38	2185626.42	Геодезический метод, 0.10	-
6081	490671.16	2185629.76	Геодезический метод, 0.10	-
6082	490673.88	2185627.57	Геодезический метод, 0.10	-
6066	490696.79	2185655.14	Геодезический метод, 0.10	-
<b>Контур № 20</b>				
6083	490707.19	2185595.91	Геодезический метод, 0.10	-
6084	490700.98	2185599.97	Геодезический метод, 0.10	-
6085	490703.35	2185603.68	Геодезический метод, 0.10	-
6086	490691.04	2185611.53	Геодезический метод, 0.10	-
6087	490688.67	2185607.83	Геодезический метод, 0.10	-
6088	490688.04	2185608.23	Геодезический метод, 0.10	-
6089	490672.16	2185583.35	Геодезический метод, 0.10	-

**ОПИСАНИЕ МЕСТОПОЛОЖЕНИЯ ГРАНИЦ****Границы города Московской области Химки**

(наименование объекта)

**Сведения о местоположении границ объекта**

6090	490674.67	2185581.00	Геодезический метод, 0.10	-
6091	490674.13	2185579.92	Геодезический метод, 0.10	-
6092	490683.36	2185572.36	Геодезический метод, 0.10	-
6093	490684.73	2185574.58	Геодезический метод, 0.10	-
6094	490691.05	2185570.59	Геодезический метод, 0.10	-
6095	490694.41	2185575.86	Геодезический метод, 0.10	-
6096	490697.53	2185580.76	Геодезический метод, 0.10	-
6097	490700.67	2185585.66	Геодезический метод, 0.10	-
6098	490703.82	2185590.61	Геодезический метод, 0.10	-
6083	490707.19	2185595.91	Геодезический метод, 0.10	-
<b>Контур № 21</b>				
6099	490727.36	2185582.97	Геодезический метод, 0.10	-
6100	490725.34	2185584.26	Геодезический метод, 0.10	-
6101	490726.49	2185586.06	Геодезический метод, 0.10	-
6102	490722.73	2185588.46	Геодезический метод, 0.10	-
6103	490723.29	2185589.34	Геодезический метод, 0.10	-
6104	490719.50	2185591.76	Геодезический метод, 0.10	-
6105	490720.21	2185592.88	Геодезический метод, 0.10	-
6106	490717.52	2185594.59	Геодезический метод, 0.10	-
6107	490715.15	2185590.84	Геодезический метод, 0.10	-
6108	490708.85	2185594.86	Геодезический метод, 0.10	-
6109	490705.52	2185589.63	Геодезический метод, 0.10	-
6110	490702.37	2185584.72	Геодезический метод, 0.10	-
6111	490699.21	2185579.77	Геодезический метод, 0.10	-
6112	490696.07	2185574.87	Геодезический метод, 0.10	-
6113	490692.68	2185569.55	Геодезический метод, 0.10	-
6114	490698.96	2185565.51	Геодезический метод, 0.10	-
6115	490696.85	2185562.21	Геодезический метод, 0.10	-
6116	490707.01	2185556.10	Геодезический метод, 0.10	-
6117	490708.79	2185558.88	Геодезический метод, 0.10	-
6118	490711.06	2185557.43	Геодезический метод, 0.10	-
6099	490727.36	2185582.97	Геодезический метод, 0.10	-
<b>Контур № 22</b>				
6119	490648.32	2185634.48	Геодезический метод, 0.10	-
6120	490643.33	2185638.61	Геодезический метод, 0.10	-
6121	490646.16	2185642.02	Геодезический метод, 0.10	-
6122	490642.52	2185645.05	Геодезический метод, 0.10	-
6123	490642.15	2185644.60	Геодезический метод, 0.10	-
6124	490638.99	2185647.24	Геодезический метод, 0.10	-

**ОПИСАНИЕ МЕСТОПОЛОЖЕНИЯ ГРАНИЦ****Границы города Московской области Химки**

(наименование объекта)

**Сведения о местоположении границ объекта**

6125	490638.29	2185646.41	Геодезический метод, 0.10	-
6126	490635.99	2185648.33	Геодезический метод, 0.10	-
6127	490634.19	2185646.24	Геодезический метод, 0.10	-
6128	490630.22	2185649.52	Геодезический метод, 0.10	-
6129	490613.87	2185629.86	Геодезический метод, 0.10	-
6130	490626.98	2185618.95	Геодезический метод, 0.10	-
6131	490627.84	2185620.04	Геодезический метод, 0.10	-
6132	490632.87	2185615.94	Геодезический метод, 0.10	-
6133	490636.83	2185620.74	Геодезический метод, 0.10	-
6134	490640.62	2185625.23	Геодезический метод, 0.10	-
6135	490644.35	2185629.72	Геодезический метод, 0.10	-
6119	490648.32	2185634.48	Геодезический метод, 0.10	-
<b>Контур № 23</b>				
6136	490666.73	2185619.20	Геодезический метод, 0.10	-
6137	490664.16	2185621.28	Геодезический метод, 0.10	-
6138	490666.98	2185624.78	Геодезический метод, 0.10	-
6139	490657.89	2185632.32	Геодезический метод, 0.10	-
6140	490655.02	2185628.92	Геодезический метод, 0.10	-
6141	490650.04	2185633.06	Геодезический метод, 0.10	-
6142	490646.05	2185628.29	Геодезический метод, 0.10	-
6143	490642.35	2185623.85	Геодезический метод, 0.10	-
6144	490638.59	2185619.34	Геодезический метод, 0.10	-
6145	490634.52	2185614.51	Геодезический метод, 0.10	-
6146	490639.54	2185610.31	Геодезический метод, 0.10	-
6147	490638.71	2185609.28	Геодезический метод, 0.10	-
6148	490647.83	2185601.71	Геодезический метод, 0.10	-
6149	490648.71	2185602.71	Геодезический метод, 0.10	-
6150	490651.46	2185600.49	Геодезический метод, 0.10	-
6136	490666.73	2185619.20	Геодезический метод, 0.10	-
<b>Контур № 24</b>				
6151	490722.96	2185620.59	Геодезический метод, 0.10	-
6152	490716.73	2185624.58	Геодезический метод, 0.10	-
6153	490718.54	2185627.41	Геодезический метод, 0.10	-
6154	490706.94	2185636.19	Геодезический метод, 0.10	-
6155	490704.53	2185632.37	Геодезический метод, 0.10	-
6156	490703.69	2185632.91	Геодезический метод, 0.10	-
6157	490694.81	2185618.78	Геодезический метод, 0.10	-
6158	490693.95	2185617.42	Геодезический метод, 0.10	-
6159	490694.59	2185617.01	Геодезический метод, 0.10	-

**ОПИСАНИЕ МЕСТОПОЛОЖЕНИЯ ГРАНИЦ****Границы города Московской области Химки**

(наименование объекта)

**Сведения о местоположении границ объекта**

6160	490692.16	2185613.21	Геодезический метод, 0.10	-
6161	490704.46	2185605.36	Геодезический метод, 0.10	-
6162	490706.82	2185609.09	Геодезический метод, 0.10	-
6163	490713.03	2185605.12	Геодезический метод, 0.10	-
6164	490716.40	2185610.36	Геодезический метод, 0.10	-
6165	490719.60	2185615.30	Геодезический метод, 0.10	-
6151	490722.96	2185620.59	Геодезический метод, 0.10	-
<b>Контур № 25</b>				
6166	490743.28	2185607.75	Геодезический метод, 0.10	-
6167	490741.23	2185609.06	Геодезический метод, 0.10	-
6168	490741.51	2185609.51	Геодезический метод, 0.10	-
6169	490731.93	2185617.07	Геодезический метод, 0.10	-
6170	490730.91	2185615.47	Геодезический метод, 0.10	-
6171	490724.64	2185619.51	Геодезический метод, 0.10	-
6172	490721.28	2185614.23	Геодезический метод, 0.10	-
6173	490718.08	2185609.27	Геодезический метод, 0.10	-
6174	490714.75	2185604.00	Геодезический метод, 0.10	-
6175	490720.99	2185600.01	Геодезический метод, 0.10	-
6176	490718.67	2185596.30	Геодезический метод, 0.10	-
6177	490721.36	2185594.58	Геодезический метод, 0.10	-
6178	490722.01	2185595.59	Геодезический метод, 0.10	-
6179	490725.80	2185593.17	Геодезический метод, 0.10	-
6180	490726.63	2185594.47	Геодезический метод, 0.10	-
6181	490730.39	2185592.08	Геодезический метод, 0.10	-
6182	490731.24	2185593.40	Геодезический метод, 0.10	-
6183	490733.27	2185592.07	Геодезический метод, 0.10	-
6166	490743.28	2185607.75	Геодезический метод, 0.10	-
<b>Контур № 26</b>				
6184	491741.73	2185577.74	Геодезический метод, 0.10	-
6185	491738.45	2185593.87	Геодезический метод, 0.10	-
6186	491737.16	2185596.43	Геодезический метод, 0.10	-
6187	491736.62	2185597.04	Геодезический метод, 0.10	-
6188	491725.62	2185595.28	Геодезический метод, 0.10	-
6189	491726.37	2185593.48	Геодезический метод, 0.10	-
6190	491738.76	2185563.96	Геодезический метод, 0.10	-
6191	491737.42	2185576.99	Геодезический метод, 0.10	-
6184	491741.73	2185577.74	Геодезический метод, 0.10	-
<b>Контур № 27</b>				

**ОПИСАНИЕ МЕСТОПОЛОЖЕНИЯ ГРАНИЦ****Границы города Московской области Химки**

(наименование объекта)

**Сведения о местоположении границ объекта**

6192	490625.67	2185683.80	Геодезический метод, 0.10	-
6193	490619.05	2185689.16	Геодезический метод, 0.10	-
6194	490614.43	2185683.16	Геодезический метод, 0.10	-
6195	490610.08	2185677.51	Геодезический метод, 0.10	-
6196	490616.20	2185672.42	Геодезический метод, 0.10	-
6197	490620.76	2185677.90	Геодезический метод, 0.10	-
6192	490625.67	2185683.80	Геодезический метод, 0.10	-
<b>Контур № 28</b>				
6198	490112.50	2186149.62	Геодезический метод, 0.10	-
6199	490111.21	2186147.63	Геодезический метод, 0.10	-
6200	490120.55	2186139.31	Геодезический метод, 0.10	-
6198	490112.50	2186149.62	Геодезический метод, 0.10	-
<b>Контур № 29</b>				
6201	491732.54	2185542.77	Геодезический метод, 0.10	-
6202	491726.63	2185540.02	Геодезический метод, 0.10	-
6203	491726.95	2185538.68	Геодезический метод, 0.10	-
6204	491731.56	2185541.86	Геодезический метод, 0.10	-
6201	491732.54	2185542.77	Геодезический метод, 0.10	-
<b>Контур № 30</b>				
6205	491554.73	2174233.53	Геодезический метод, 0.10	-
6206	491508.82	2174341.19	Геодезический метод, 0.10	-
6207	491443.13	2174502.19	Геодезический метод, 0.10	-
6208	491433.51	2174517.06	Геодезический метод, 0.10	-
6209	491388.03	2174606.81	Геодезический метод, 0.10	-
6210	491381.77	2174634.71	Геодезический метод, 0.10	-
6211	491285.48	2174811.26	Геодезический метод, 0.10	-
6212	491270.29	2174888.90	Геодезический метод, 0.10	-
6213	491262.05	2174925.29	Геодезический метод, 0.10	-
6214	491221.71	2175020.02	Геодезический метод, 0.10	-
6215	491215.17	2175017.26	Геодезический метод, 0.10	-
6216	491210.00	2175029.56	Геодезический метод, 0.10	-
6217	491215.02	2175031.84	Геодезический метод, 0.10	-
6218	491152.94	2175179.76	Геодезический метод, 0.10	-
6219	491143.91	2175176.00	Геодезический метод, 0.10	-
6220	491139.33	2175187.16	Геодезический метод, 0.10	-
6221	491110.99	2175175.97	Геодезический метод, 0.10	-
6222	491077.00	2175257.77	Геодезический метод, 0.10	-
6223	491066.37	2175242.32	Геодезический метод, 0.10	-



**ОПИСАНИЕ МЕСТОПОЛОЖЕНИЯ ГРАНИЦ****Границы города Московской области Химки**

(наименование объекта)

**Сведения о местоположении границ объекта**

6224	491063.21	2175244.54	Геодезический метод, 0.10	-
6225	491053.88	2175227.11	Геодезический метод, 0.10	-
6226	491046.56	2175216.99	Геодезический метод, 0.10	-
6227	491049.94	2175214.12	Геодезический метод, 0.10	-
6228	491047.98	2175211.80	Геодезический метод, 0.10	-
6229	491044.76	2175214.53	Геодезический метод, 0.10	-
6230	491040.31	2175208.48	Геодезический метод, 0.10	-
6231	491014.79	2175183.67	Геодезический метод, 0.10	-
6232	491017.49	2175179.89	Геодезический метод, 0.10	-
6233	491013.25	2175176.83	Геодезический метод, 0.10	-
6234	491010.45	2175180.74	Геодезический метод, 0.10	-
6235	490984.59	2175160.13	Геодезический метод, 0.10	-
6236	490961.69	2175148.59	Геодезический метод, 0.10	-
6237	490965.22	2175141.54	Геодезический метод, 0.10	-
6238	490925.65	2175124.63	Геодезический метод, 0.10	-
6239	490905.84	2175116.85	Геодезический метод, 0.10	-
6240	490872.72	2175103.38	Геодезический метод, 0.10	-
6241	490853.47	2175162.34	Геодезический метод, 0.10	-
6242	490914.51	2175187.94	Геодезический метод, 0.10	-
6243	490908.34	2175201.31	Геодезический метод, 0.10	-
6244	490917.06	2175205.32	Геодезический метод, 0.10	-
6245	490923.49	2175191.34	Геодезический метод, 0.10	-
6246	490937.59	2175196.66	Геодезический метод, 0.10	-
6247	490957.88	2175156.19	Геодезический метод, 0.10	-
6248	490975.36	2175168.40	Геодезический метод, 0.10	-
6249	490989.58	2175178.30	Геодезический метод, 0.10	-
6250	491006.81	2175190.26	Геодезический метод, 0.10	-
6251	491045.53	2175228.82	Геодезический метод, 0.10	-
6252	491052.31	2175238.78	Геодезический метод, 0.10	-
6253	491059.67	2175251.83	Геодезический метод, 0.10	-
6254	491066.59	2175268.26	Геодезический метод, 0.10	-
6255	491035.36	2175366.69	Геодезический метод, 0.10	-
6256	491028.47	2175346.14	Геодезический метод, 0.10	-
6257	491020.67	2175328.87	Геодезический метод, 0.10	-
6258	491012.19	2175312.83	Геодезический метод, 0.10	-
6259	491001.08	2175295.86	Геодезический метод, 0.10	-
6260	490985.75	2175276.56	Геодезический метод, 0.10	-
6261	490962.27	2175252.13	Геодезический метод, 0.10	-
6262	490979.00	2175262.19	Геодезический метод, 0.10	-
6263	490995.14	2175273.25	Геодезический метод, 0.10	-
6264	491010.75	2175284.68	Геодезический метод, 0.10	-

**ОПИСАНИЕ МЕСТОПОЛОЖЕНИЯ ГРАНИЦ****Границы города Московской области Химки**

(наименование объекта)

**Сведения о местоположении границ объекта**

6265	491007.76	2175288.35	Геодезический метод, 0.10	-
6266	491032.08	2175307.64	Геодезический метод, 0.10	-
6267	491039.33	2175298.58	Геодезический метод, 0.10	-
6268	491015.14	2175279.48	Геодезический метод, 0.10	-
6269	490975.45	2175252.63	Геодезический метод, 0.10	-
6270	490978.73	2175245.56	Геодезический метод, 0.10	-
6271	490975.24	2175243.96	Геодезический метод, 0.10	-
6272	490972.01	2175250.98	Геодезический метод, 0.10	-
6273	490923.83	2175223.51	Геодезический метод, 0.10	-
6274	490925.45	2175219.98	Геодезический метод, 0.10	-
6275	490922.31	2175218.53	Геодезический метод, 0.10	-
6276	490920.81	2175221.80	Геодезический метод, 0.10	-
6277	490918.72	2175220.60	Геодезический метод, 0.10	-
6278	490916.24	2175226.39	Геодезический метод, 0.10	-
6279	490948.94	2175249.21	Геодезический метод, 0.10	-
6280	490964.37	2175262.43	Геодезический метод, 0.10	-
6281	490981.10	2175280.50	Геодезический метод, 0.10	-
6282	490996.33	2175299.87	Геодезический метод, 0.10	-
6283	491011.07	2175323.77	Геодезический метод, 0.10	-
6284	491023.87	2175351.21	Геодезический метод, 0.10	-
6285	491031.84	2175375.71	Геодезический метод, 0.10	-
6286	491039.03	2175407.88	Геодезический метод, 0.10	-
6287	491039.64	2175447.73	Геодезический метод, 0.10	-
6288	491017.35	2175523.74	Геодезический метод, 0.10	-
6289	490904.61	2175801.75	Геодезический метод, 0.10	-
6290	490794.08	2176070.02	Геодезический метод, 0.10	-
6291	490792.13	2176069.13	Геодезический метод, 0.10	-
6292	490777.38	2176107.30	Геодезический метод, 0.10	-
6293	490773.64	2176111.98	Геодезический метод, 0.10	-
6294	490758.56	2176143.50	Геодезический метод, 0.10	-
6295	490753.37	2176156.35	Геодезический метод, 0.10	-
6296	490755.21	2176157.19	Геодезический метод, 0.10	-
6297	490708.93	2176269.18	Геодезический метод, 0.10	-
6298	490706.22	2176268.06	Геодезический метод, 0.10	-
6299	490704.08	2176273.14	Геодезический метод, 0.10	-
6300	490706.85	2176274.19	Геодезический метод, 0.10	-
6301	490674.00	2176353.58	Геодезический метод, 0.10	-
6302	490675.93	2176354.37	Геодезический метод, 0.10	-
6303	490593.56	2176556.70	Геодезический метод, 0.10	-
6304	490520.49	2176728.45	Геодезический метод, 0.10	-
6305	490491.02	2176796.79	Геодезический метод, 0.10	-

**ОПИСАНИЕ МЕСТОПОЛОЖЕНИЯ ГРАНИЦ****Границы города Московской области Химки**

(наименование объекта)

**Сведения о местоположении границ объекта**

6306	490460.19	2176867.48	Геодезический метод, 0.10	-
6307	490429.77	2176945.08	Геодезический метод, 0.10	-
6308	490384.09	2177049.84	Геодезический метод, 0.10	-
6309	490350.23	2177122.04	Геодезический метод, 0.10	-
6310	490306.71	2177209.68	Геодезический метод, 0.10	-
6311	490220.14	2177375.60	Геодезический метод, 0.10	-
6312	490200.68	2177415.70	Геодезический метод, 0.10	-
6313	490120.02	2177591.68	Геодезический метод, 0.10	-
6314	490055.52	2177564.86	Геодезический метод, 0.10	-
6315	490045.91	2177575.87	Геодезический метод, 0.10	-
6316	490040.22	2177574.27	Геодезический метод, 0.10	-
6317	490035.10	2177586.23	Геодезический метод, 0.10	-
6318	490108.73	2177620.70	Геодезический метод, 0.10	-
6319	490030.07	2177844.10	Геодезический метод, 0.10	-
6320	489998.12	2177934.74	Геодезический метод, 0.10	-
6321	489975.34	2178029.25	Геодезический метод, 0.10	-
6322	489940.18	2178144.03	Геодезический метод, 0.10	-
6323	489919.45	2178201.48	Геодезический метод, 0.10	-
6324	489915.43	2178200.13	Геодезический метод, 0.10	-
6325	489913.43	2178205.95	Геодезический метод, 0.10	-
6326	489896.04	2178199.76	Геодезический метод, 0.10	-
6327	489890.88	2178213.21	Геодезический метод, 0.10	-
6328	489906.27	2178219.96	Геодезический метод, 0.10	-
6329	489853.36	2178348.19	Геодезический метод, 0.10	-
6330	489855.06	2178348.85	Геодезический метод, 0.10	-
6331	489807.64	2178464.00	Геодезический метод, 0.10	-
6332	489809.46	2178464.78	Геодезический метод, 0.10	-
6333	489775.44	2178545.57	Геодезический метод, 0.10	-
6334	489719.68	2178669.62	Геодезический метод, 0.10	-
6335	489650.46	2178813.89	Геодезический метод, 0.10	-
6336	489601.77	2178905.73	Геодезический метод, 0.10	-
6337	489530.41	2179030.76	Геодезический метод, 0.10	-
6338	489470.29	2179125.48	Геодезический метод, 0.10	-
6339	489423.93	2179190.67	Геодезический метод, 0.10	-
6340	489338.85	2179306.51	Геодезический метод, 0.10	-
6341	489323.95	2179292.42	Геодезический метод, 0.10	-
6342	489290.89	2179261.15	Геодезический метод, 0.10	-
6343	489519.23	2178927.46	Геодезический метод, 0.10	-
6344	489556.49	2178873.01	Геодезический метод, 0.10	-
6345	489545.18	2178844.60	Геодезический метод, 0.10	-
6346	489350.49	2178581.92	Геодезический метод, 0.10	-

**ОПИСАНИЕ МЕСТОПОЛОЖЕНИЯ ГРАНИЦ****Границы города Московской области Химки**

(наименование объекта)

**Сведения о местоположении границ объекта**

6347	489309.40	2178556.89	Геодезический метод, 0.10	-
6348	489274.45	2178552.10	Геодезический метод, 0.10	-
6349	489274.37	2178549.00	Геодезический метод, 0.10	-
6350	489278.70	2178500.30	Геодезический метод, 0.10	-
6351	489206.38	2178401.35	Геодезический метод, 0.10	-
6352	489172.37	2178443.08	Геодезический метод, 0.10	-
6353	489121.99	2178460.26	Геодезический метод, 0.10	-
6354	489098.82	2178429.94	Геодезический метод, 0.10	-
6355	489144.78	2178382.96	Геодезический метод, 0.10	-
6356	489167.28	2178347.43	Геодезический метод, 0.10	-
6357	489002.44	2178116.99	Геодезический метод, 0.10	-
6358	488995.21	2178147.73	Геодезический метод, 0.10	-
6359	488989.79	2178173.56	Геодезический метод, 0.10	-
6360	488985.13	2178190.55	Геодезический метод, 0.10	-
6361	488982.42	2178203.14	Геодезический метод, 0.10	-
6362	488977.74	2178221.40	Геодезический метод, 0.10	-
6363	488968.87	2178249.27	Геодезический метод, 0.10	-
6364	488965.59	2178255.12	Геодезический метод, 0.10	-
6365	488965.82	2178246.18	Геодезический метод, 0.10	-
6366	488966.97	2178201.08	Геодезический метод, 0.10	-
6367	488967.14	2178168.90	Геодезический метод, 0.10	-
6368	488967.46	2178141.42	Геодезический метод, 0.10	-
6369	488969.86	2178107.40	Геодезический метод, 0.10	-
6370	488970.93	2178084.63	Геодезический метод, 0.10	-
6371	488975.17	2178077.52	Геодезический метод, 0.10	-
6372	488983.91	2178068.23	Геодезический метод, 0.10	-
6373	488993.19	2178062.13	Геодезический метод, 0.10	-
6374	488996.52	2178054.09	Геодезический метод, 0.10	-
6375	488992.73	2178041.31	Геодезический метод, 0.10	-
6376	488979.27	2178022.56	Геодезический метод, 0.10	-
6377	488942.03	2177990.14	Геодезический метод, 0.10	-
6378	488918.93	2177970.63	Геодезический метод, 0.10	-
6379	488907.64	2177955.96	Геодезический метод, 0.10	-
6380	488901.31	2177931.61	Геодезический метод, 0.10	-
6381	488903.81	2177910.90	Геодезический метод, 0.10	-
6382	488909.91	2177888.20	Геодезический метод, 0.10	-
6383	488945.70	2177836.99	Геодезический метод, 0.10	-
6384	488957.63	2177827.68	Геодезический метод, 0.10	-
6385	488982.03	2177816.24	Геодезический метод, 0.10	-
6386	488996.79	2177816.73	Геодезический метод, 0.10	-
6387	489058.02	2177849.48	Геодезический метод, 0.10	-

**ОПИСАНИЕ МЕСТОПОЛОЖЕНИЯ ГРАНИЦ****Границы города Московской области Химки**

(наименование объекта)

**Сведения о местоположении границ объекта**

6388	489076.00	2177856.02	Геодезический метод, 0.10	-
6389	489088.39	2177854.91	Геодезический метод, 0.10	-
6390	489134.97	2177790.38	Геодезический метод, 0.10	-
6391	489120.95	2177735.14	Геодезический метод, 0.10	-
6392	489114.80	2177700.48	Геодезический метод, 0.10	-
6393	489128.32	2177712.22	Геодезический метод, 0.10	-
6394	489128.44	2177712.34	Геодезический метод, 0.10	-
6395	489138.84	2177760.68	Геодезический метод, 0.10	-
6396	489162.41	2177767.56	Геодезический метод, 0.10	-
6397	489205.45	2177780.12	Геодезический метод, 0.10	-
6398	489219.11	2177788.55	Геодезический метод, 0.10	-
6399	489222.46	2177790.61	Геодезический метод, 0.10	-
6400	489314.33	2177847.27	Геодезический метод, 0.10	-
6401	489319.64	2177827.99	Геодезический метод, 0.10	-
6402	489348.07	2177724.64	Геодезический метод, 0.10	-
6403	489351.60	2177726.16	Геодезический метод, 0.10	-
6404	489378.80	2177745.04	Геодезический метод, 0.10	-
6405	489406.70	2177750.25	Геодезический метод, 0.10	-
6406	489456.06	2177771.15	Геодезический метод, 0.10	-
6407	489485.30	2177791.22	Геодезический метод, 0.10	-
6408	489482.82	2177815.55	Геодезический метод, 0.10	-
6409	489547.72	2177794.23	Геодезический метод, 0.10	-
6410	489586.11	2177740.26	Геодезический метод, 0.10	-
6411	489591.41	2177741.09	Геодезический метод, 0.10	-
6412	489595.88	2177748.48	Геодезический метод, 0.10	-
6413	489600.56	2177764.58	Геодезический метод, 0.10	-
6414	489599.77	2177782.09	Геодезический метод, 0.10	-
6415	489621.86	2177787.07	Геодезический метод, 0.10	-
6416	489636.39	2177777.32	Геодезический метод, 0.10	-
6417	489641.02	2177762.43	Геодезический метод, 0.10	-
6418	489639.38	2177712.03	Геодезический метод, 0.10	-
6419	489644.05	2177691.63	Геодезический метод, 0.10	-
6420	489652.61	2177681.28	Геодезический метод, 0.10	-
6421	489675.30	2177686.26	Геодезический метод, 0.10	-
6422	489686.26	2177673.27	Геодезический метод, 0.10	-
6423	489697.79	2177675.41	Геодезический метод, 0.10	-
6424	489711.73	2177668.44	Геодезический метод, 0.10	-
6425	489718.39	2177658.59	Геодезический метод, 0.10	-
6426	489724.76	2177654.71	Геодезический метод, 0.10	-
6427	489730.73	2177651.08	Геодезический метод, 0.10	-
6428	489735.56	2177643.76	Геодезический метод, 0.10	-

**ОПИСАНИЕ МЕСТОПОЛОЖЕНИЯ ГРАНИЦ****Границы города Московской области Химки**

(наименование объекта)

**Сведения о местоположении границ объекта**

6429	489736.71	2177632.02	Геодезический метод, 0.10	-
6430	489731.68	2177616.69	Геодезический метод, 0.10	-
6431	489731.13	2177605.80	Геодезический метод, 0.10	-
6432	489746.36	2177608.98	Геодезический метод, 0.10	-
6433	489757.37	2177599.42	Геодезический метод, 0.10	-
6434	489782.48	2177596.14	Геодезический метод, 0.10	-
6435	489804.12	2177598.73	Геодезический метод, 0.10	-
6436	489813.83	2177603.90	Геодезический метод, 0.10	-
6437	489825.97	2177615.15	Геодезический метод, 0.10	-
6438	489836.32	2177625.80	Геодезический метод, 0.10	-
6439	489852.94	2177634.06	Геодезический метод, 0.10	-
6440	489885.99	2177639.28	Геодезический метод, 0.10	-
6441	489919.32	2177642.42	Геодезический метод, 0.10	-
6442	489933.19	2177641.12	Геодезический метод, 0.10	-
6443	489882.02	2177604.53	Геодезический метод, 0.10	-
6444	489897.41	2177565.06	Геодезический метод, 0.10	-
6445	489848.98	2177517.36	Геодезический метод, 0.10	-
6446	489827.86	2177493.33	Геодезический метод, 0.10	-
6447	489812.24	2177432.65	Геодезический метод, 0.10	-
6448	489803.84	2177365.94	Геодезический метод, 0.10	-
6449	489844.11	2177326.93	Геодезический метод, 0.10	-
6450	489869.13	2177311.85	Геодезический метод, 0.10	-
6451	489875.53	2177307.69	Геодезический метод, 0.10	-
6452	489903.51	2177289.50	Геодезический метод, 0.10	-
6453	489952.08	2177255.29	Геодезический метод, 0.10	-
6454	489972.26	2177234.22	Геодезический метод, 0.10	-
6455	489983.39	2177212.21	Геодезический метод, 0.10	-
6456	490002.35	2177181.04	Геодезический метод, 0.10	-
6457	490021.31	2177149.87	Геодезический метод, 0.10	-
6458	490032.66	2177127.62	Геодезический метод, 0.10	-
6459	490037.07	2177124.00	Геодезический метод, 0.10	-
6460	490047.45	2177107.14	Геодезический метод, 0.10	-
6461	489980.92	2177047.97	Геодезический метод, 0.10	-
6462	489954.35	2177044.31	Геодезический метод, 0.10	-
6463	489954.75	2177020.03	Геодезический метод, 0.10	-
6464	489959.43	2176964.80	Геодезический метод, 0.10	-
6465	489957.84	2176881.80	Геодезический метод, 0.10	-
6466	489965.34	2176794.50	Геодезический метод, 0.10	-
6467	489976.25	2176735.01	Геодезический метод, 0.10	-
6468	490020.51	2176649.52	Геодезический метод, 0.10	-
6469	490044.32	2176571.00	Геодезический метод, 0.10	-

**ОПИСАНИЕ МЕСТОПОЛОЖЕНИЯ ГРАНИЦ****Границы города Московской области Химки**

(наименование объекта)

**Сведения о местоположении границ объекта**

6470	490067.36	2176473.62	Геодезический метод, 0.10	-
6471	489920.05	2176409.39	Геодезический метод, 0.10	-
6472	489796.19	2176365.24	Геодезический метод, 0.10	-
6473	489764.25	2176356.53	Геодезический метод, 0.10	-
6474	489697.37	2176566.51	Геодезический метод, 0.10	-
6475	489605.54	2176874.63	Геодезический метод, 0.10	-
6476	489589.24	2176874.50	Геодезический метод, 0.10	-
6477	489577.05	2176871.82	Геодезический метод, 0.10	-
6478	489542.73	2176874.92	Геодезический метод, 0.10	-
6479	489507.76	2176879.26	Геодезический метод, 0.10	-
6480	489467.46	2176882.49	Геодезический метод, 0.10	-
6481	489455.85	2176817.88	Геодезический метод, 0.10	-
6482	489445.11	2176740.62	Геодезический метод, 0.10	-
6483	489435.26	2176702.67	Геодезический метод, 0.10	-
6484	489420.83	2176689.33	Геодезический метод, 0.10	-
6485	489396.15	2176684.55	Геодезический метод, 0.10	-
6486	489370.59	2176679.98	Геодезический метод, 0.10	-
6487	489354.63	2176679.03	Геодезический метод, 0.10	-
6488	489331.72	2176686.38	Геодезический метод, 0.10	-
6489	489266.29	2176695.71	Геодезический метод, 0.10	-
6490	489200.87	2176705.04	Геодезический метод, 0.10	-
6491	489158.76	2176709.84	Геодезический метод, 0.10	-
6492	489020.36	2176725.69	Геодезический метод, 0.10	-
6493	488936.99	2176738.65	Геодезический метод, 0.10	-
6494	488951.50	2176764.85	Геодезический метод, 0.10	-
6495	488975.89	2176778.93	Геодезический метод, 0.10	-
6496	488987.37	2176795.46	Геодезический метод, 0.10	-
6497	489001.45	2176812.00	Геодезический метод, 0.10	-
6498	489015.33	2176831.27	Геодезический метод, 0.10	-
6499	489017.63	2176842.63	Геодезический метод, 0.10	-
6500	489016.72	2176881.00	Геодезический метод, 0.10	-
6501	489026.84	2176886.97	Геодезический метод, 0.10	-
6502	489042.56	2176880.60	Геодезический метод, 0.10	-
6503	489057.19	2176867.57	Геодезический метод, 0.10	-
6504	489069.83	2176864.08	Геодезический метод, 0.10	-
6505	489080.28	2176867.77	Геодезический метод, 0.10	-
6506	489087.65	2176874.53	Геодезический метод, 0.10	-
6507	489090.73	2176885.68	Геодезический метод, 0.10	-
6508	489083.67	2176911.55	Геодезический метод, 0.10	-
6509	489082.17	2176946.19	Геодезический метод, 0.10	-
6510	489075.70	2176967.19	Геодезический метод, 0.10	-

**ОПИСАНИЕ МЕСТОПОЛОЖЕНИЯ ГРАНИЦ****Границы города Московской области Химки**

(наименование объекта)

**Сведения о местоположении границ объекта**

6511	489080.08	2176983.01	Геодезический метод, 0.10	-
6512	489105.68	2177005.55	Геодезический метод, 0.10	-
6513	489085.70	2177013.01	Геодезический метод, 0.10	-
6514	489091.56	2177030.39	Геодезический метод, 0.10	-
6515	489089.41	2177038.51	Геодезический метод, 0.10	-
6516	489071.26	2177064.68	Геодезический метод, 0.10	-
6517	489022.71	2177058.75	Геодезический метод, 0.10	-
6518	489001.27	2177013.20	Геодезический метод, 0.10	-
6519	488992.01	2176990.22	Геодезический метод, 0.10	-
6520	488964.74	2176997.66	Геодезический метод, 0.10	-
6521	488926.07	2177023.96	Геодезический метод, 0.10	-
6522	488774.96	2177078.20	Геодезический метод, 0.10	-
6523	488713.26	2177108.75	Геодезический метод, 0.10	-
6524	488654.84	2177126.27	Геодезический метод, 0.10	-
6525	488629.55	2177130.51	Геодезический метод, 0.10	-
6526	488515.84	2177118.89	Геодезический метод, 0.10	-
6527	488423.69	2177110.43	Геодезический метод, 0.10	-
6528	488382.04	2177025.66	Геодезический метод, 0.10	-
6529	488388.97	2176995.08	Геодезический метод, 0.10	-
6530	488400.07	2176988.72	Геодезический метод, 0.10	-
6531	488376.68	2176937.48	Геодезический метод, 0.10	-
6532	488352.35	2176879.16	Геодезический метод, 0.10	-
6533	488303.53	2176756.45	Геодезический метод, 0.10	-
6534	488319.26	2176749.69	Геодезический метод, 0.10	-
6535	488324.34	2176718.44	Геодезический метод, 0.10	-
6536	488331.84	2176701.35	Геодезический метод, 0.10	-
6537	488364.60	2176629.87	Геодезический метод, 0.10	-
6538	488400.02	2176536.42	Геодезический метод, 0.10	-
6539	488554.84	2176505.00	Геодезический метод, 0.10	-
6540	488593.11	2176499.48	Геодезический метод, 0.10	-
6541	488618.74	2176465.88	Геодезический метод, 0.10	-
6542	488641.97	2176423.78	Геодезический метод, 0.10	-
6543	488713.71	2176431.03	Геодезический метод, 0.10	-
6544	488757.89	2176439.39	Геодезический метод, 0.10	-
6545	488837.71	2176467.06	Геодезический метод, 0.10	-
6546	488855.12	2176533.87	Геодезический метод, 0.10	-
6547	488888.40	2176556.78	Геодезический метод, 0.10	-
6548	488858.02	2176573.61	Геодезический метод, 0.10	-
6549	488836.33	2176616.56	Геодезический метод, 0.10	-
6550	488833.81	2176658.00	Геодезический метод, 0.10	-
6551	488874.25	2176697.92	Геодезический метод, 0.10	-



**ОПИСАНИЕ МЕСТОПОЛОЖЕНИЯ ГРАНИЦ****Границы города Московской области Химки**

(наименование объекта)

**Сведения о местоположении границ объекта**

6552	488918.53	2176718.71	Геодезический метод, 0.10	-
6553	488929.80	2176725.72	Геодезический метод, 0.10	-
6554	488932.71	2176731.15	Геодезический метод, 0.10	-
6555	488972.12	2176717.60	Геодезический метод, 0.10	-
6556	489008.53	2176710.83	Геодезический метод, 0.10	-
6557	489176.91	2176689.63	Геодезический метод, 0.10	-
6558	489199.01	2176690.82	Геодезический метод, 0.10	-
6559	489227.94	2176688.43	Геодезический метод, 0.10	-
6560	489413.17	2176660.17	Геодезический метод, 0.10	-
6561	489433.27	2176677.49	Геодезический метод, 0.10	-
6562	489443.72	2176694.92	Геодезический метод, 0.10	-
6563	489450.27	2176700.84	Геодезический метод, 0.10	-
6564	489451.81	2176708.95	Геодезический метод, 0.10	-
6565	489462.63	2176788.95	Геодезический метод, 0.10	-
6566	489469.10	2176838.81	Геодезический метод, 0.10	-
6567	489475.27	2176855.72	Геодезический метод, 0.10	-
6568	489493.58	2176865.98	Геодезический метод, 0.10	-
6569	489504.96	2176867.43	Геодезический метод, 0.10	-
6570	489588.27	2176861.15	Геодезический метод, 0.10	-
6571	489593.30	2176855.49	Геодезический метод, 0.10	-
6572	489667.69	2176596.83	Геодезический метод, 0.10	-
6573	489672.42	2176574.84	Геодезический метод, 0.10	-
6574	489694.96	2176501.80	Геодезический метод, 0.10	-
6575	489713.70	2176441.07	Геодезический метод, 0.10	-
6576	489734.39	2176374.04	Геодезический метод, 0.10	-
6577	489707.69	2176390.29	Геодезический метод, 0.10	-
6578	489661.75	2176425.15	Геодезический метод, 0.10	-
6579	489657.93	2176423.99	Геодезический метод, 0.10	-
6580	489587.96	2176481.77	Геодезический метод, 0.10	-
6581	489537.94	2176456.64	Геодезический метод, 0.10	-
6582	489430.58	2176403.97	Геодезический метод, 0.10	-
6583	489375.70	2176377.19	Геодезический метод, 0.10	-
6584	489302.37	2176341.07	Геодезический метод, 0.10	-
6585	489263.47	2176330.79	Геодезический метод, 0.10	-
6586	489234.95	2176317.02	Геодезический метод, 0.10	-
6587	489172.79	2176291.41	Геодезический метод, 0.10	-
6588	489208.60	2176216.68	Геодезический метод, 0.10	-
6589	489244.42	2176141.95	Геодезический метод, 0.10	-
6590	489259.62	2176151.24	Геодезический метод, 0.10	-
6591	489298.75	2176088.55	Геодезический метод, 0.10	-
6592	489311.36	2176058.22	Геодезический метод, 0.10	-

**ОПИСАНИЕ МЕСТОПОЛОЖЕНИЯ ГРАНИЦ****Границы города Московской области Химки**

(наименование объекта)

**Сведения о местоположении границ объекта**

6593	489327.80	2176007.19	Геодезический метод, 0.10	-
6594	489336.39	2175980.51	Геодезический метод, 0.10	-
6595	489374.97	2175923.66	Геодезический метод, 0.10	-
6596	489382.58	2175912.63	Геодезический метод, 0.10	-
6597	489304.62	2175877.80	Геодезический метод, 0.10	-
6598	489297.81	2175872.36	Геодезический метод, 0.10	-
6599	489369.36	2175760.64	Геодезический метод, 0.10	-
6600	489360.95	2175747.77	Геодезический метод, 0.10	-
6601	489354.04	2175766.44	Геодезический метод, 0.10	-
6602	489345.10	2175780.24	Геодезический метод, 0.10	-
6603	489333.06	2175789.89	Геодезический метод, 0.10	-
6604	489323.36	2175795.46	Геодезический метод, 0.10	-
6605	489305.22	2175799.69	Геодезический метод, 0.10	-
6606	489303.07	2175809.45	Геодезический метод, 0.10	-
6607	489296.48	2175818.53	Геодезический метод, 0.10	-
6608	489278.27	2175831.42	Геодезический метод, 0.10	-
6609	489268.71	2175843.48	Геодезический метод, 0.10	-
6610	489255.98	2175855.67	Геодезический метод, 0.10	-
6611	489252.42	2175857.65	Геодезический метод, 0.10	-
6612	489250.43	2175972.63	Геодезический метод, 0.10	-
6613	489248.48	2176085.70	Геодезический метод, 0.10	-
6614	489243.28	2176139.68	Геодезический метод, 0.10	-
6615	489241.90	2176141.43	Геодезический метод, 0.10	-
6616	489239.80	2176141.00	Геодезический метод, 0.10	-
6617	489241.41	2176138.98	Геодезический метод, 0.10	-
6618	489246.48	2176085.57	Геодезический метод, 0.10	-
6619	489248.22	2175984.78	Геодезический метод, 0.10	-
6620	489250.40	2175858.78	Геодезический метод, 0.10	-
6621	489237.78	2175865.81	Геодезический метод, 0.10	-
6622	489231.46	2175867.62	Геодезический метод, 0.10	-
6623	489194.07	2175866.61	Геодезический метод, 0.10	-
6624	489183.82	2175872.19	Геодезический метод, 0.10	-
6625	489179.18	2175877.67	Геодезический метод, 0.10	-
6626	489179.96	2175890.10	Геодезический метод, 0.10	-
6627	489173.59	2175909.82	Геодезический метод, 0.10	-
6628	489173.79	2175927.67	Геодезический метод, 0.10	-
6629	489171.60	2175935.58	Геодезический метод, 0.10	-
6630	489161.29	2175956.77	Геодезический метод, 0.10	-
6631	489162.62	2175970.82	Геодезический метод, 0.10	-
6632	489169.46	2175983.31	Геодезический метод, 0.10	-
6633	489178.77	2175986.19	Геодезический метод, 0.10	-

**ОПИСАНИЕ МЕСТОПОЛОЖЕНИЯ ГРАНИЦ****Границы города Московской области Химки**

(наименование объекта)

**Сведения о местоположении границ объекта**

6634	489190.22	2175996.75	Геодезический метод, 0.10	-
6635	489202.20	2176016.65	Геодезический метод, 0.10	-
6636	489205.34	2176028.65	Геодезический метод, 0.10	-
6637	489204.97	2176039.90	Геодезический метод, 0.10	-
6638	489208.00	2176067.41	Геодезический метод, 0.10	-
6639	489206.28	2176080.99	Геодезический метод, 0.10	-
6640	489217.46	2176096.62	Геодезический метод, 0.10	-
6641	489233.58	2176114.15	Геодезический метод, 0.10	-
6642	489236.55	2176122.68	Геодезический метод, 0.10	-
6643	489235.40	2176136.48	Геодезический метод, 0.10	-
6644	489237.13	2176140.45	Геодезический метод, 0.10	-
6645	489235.22	2176140.07	Геодезический метод, 0.10	-
6646	489219.68	2176133.72	Геодезический метод, 0.10	-
6647	489184.75	2176095.75	Геодезический метод, 0.10	-
6648	489179.91	2176030.91	Геодезический метод, 0.10	-
6649	489171.11	2176011.16	Геодезический метод, 0.10	-
6650	489157.49	2176007.74	Геодезический метод, 0.10	-
6651	489148.09	2175997.09	Геодезический метод, 0.10	-
6652	489138.33	2175975.58	Геодезический метод, 0.10	-
6653	489138.14	2175954.06	Геодезический метод, 0.10	-
6654	489145.94	2175935.04	Геодезический метод, 0.10	-
6655	489150.35	2175916.42	Геодезический метод, 0.10	-
6656	489156.51	2175868.30	Геодезический метод, 0.10	-
6657	489176.45	2175852.02	Геодезический метод, 0.10	-
6658	489188.60	2175847.21	Геодезический метод, 0.10	-
6659	489212.91	2175850.33	Геодезический метод, 0.10	-
6660	489226.44	2175848.48	Геодезический метод, 0.10	-
6661	489234.14	2175845.41	Геодезический метод, 0.10	-
6662	489247.07	2175832.32	Геодезический метод, 0.10	-
6663	489256.81	2175820.45	Геодезический метод, 0.10	-
6664	489278.63	2175802.47	Геодезический метод, 0.10	-
6665	489282.04	2175791.93	Геодезический метод, 0.10	-
6666	489292.46	2175778.84	Геодезический метод, 0.10	-
6667	489305.59	2175778.34	Геодезический метод, 0.10	-
6668	489316.28	2175775.93	Геодезический метод, 0.10	-
6669	489329.41	2175764.40	Геодезический метод, 0.10	-
6670	489336.05	2175751.94	Геодезический метод, 0.10	-
6671	489341.23	2175734.38	Геодезический метод, 0.10	-
6672	489332.06	2175720.52	Геодезический метод, 0.10	-
6673	489323.80	2175717.63	Геодезический метод, 0.10	-
6674	489294.35	2175724.75	Геодезический метод, 0.10	-

**ОПИСАНИЕ МЕСТОПОЛОЖЕНИЯ ГРАНИЦ****Границы города Московской области Химки**

(наименование объекта)

**Сведения о местоположении границ объекта**

6675	489272.47	2175734.59	Геодезический метод, 0.10	-
6676	489259.81	2175738.13	Геодезический метод, 0.10	-
6677	489239.91	2175720.22	Геодезический метод, 0.10	-
6678	489233.56	2175702.52	Геодезический метод, 0.10	-
6679	489231.95	2175687.58	Геодезический метод, 0.10	-
6680	489232.35	2175655.53	Геодезический метод, 0.10	-
6681	489222.65	2175628.12	Геодезический метод, 0.10	-
6682	489220.01	2175603.98	Геодезический метод, 0.10	-
6683	489227.83	2175592.41	Геодезический метод, 0.10	-
6684	489240.71	2175588.86	Геодезический метод, 0.10	-
6685	489253.35	2175589.90	Геодезический метод, 0.10	-
6686	489267.87	2175595.62	Геодезический метод, 0.10	-
6687	489300.22	2175617.22	Геодезический метод, 0.10	-
6688	489318.87	2175618.19	Геодезический метод, 0.10	-
6689	489359.03	2175611.45	Геодезический метод, 0.10	-
6690	489372.17	2175587.11	Геодезический метод, 0.10	-
6691	489366.51	2175570.30	Геодезический метод, 0.10	-
6692	489327.34	2175553.50	Геодезический метод, 0.10	-
6693	489299.07	2175542.18	Геодезический метод, 0.10	-
6694	489260.77	2175534.72	Геодезический метод, 0.10	-
6695	489227.52	2175532.03	Геодезический метод, 0.10	-
6696	489217.37	2175526.26	Геодезический метод, 0.10	-
6697	489213.89	2175517.90	Геодезический метод, 0.10	-
6698	489219.86	2175502.67	Геодезический метод, 0.10	-
6699	489234.50	2175492.37	Геодезический метод, 0.10	-
6700	489246.43	2175480.18	Геодезический метод, 0.10	-
6701	489253.99	2175442.96	Геодезический метод, 0.10	-
6702	489263.35	2175411.71	Геодезический метод, 0.10	-
6703	489266.63	2175398.59	Геодезический метод, 0.10	-
6704	489276.59	2175377.76	Геодезический метод, 0.10	-
6705	489291.56	2175367.38	Геодезический метод, 0.10	-
6706	489295.99	2175360.86	Геодезический метод, 0.10	-
6707	489296.19	2175339.36	Геодезический метод, 0.10	-
6708	489287.00	2175313.03	Геодезический метод, 0.10	-
6709	489272.50	2175270.84	Геодезический метод, 0.10	-
6710	489263.94	2175239.30	Геодезический метод, 0.10	-
6711	489266.63	2175227.26	Геодезический метод, 0.10	-
6712	489273.49	2175216.74	Геодезический метод, 0.10	-
6713	489287.31	2175202.92	Геодезический метод, 0.10	-
6714	489299.34	2175186.05	Геодезический метод, 0.10	-
6715	489331.07	2175169.60	Геодезический метод, 0.10	-

**ОПИСАНИЕ МЕСТОПОЛОЖЕНИЯ ГРАНИЦ****Границы города Московской области Химки**

(наименование объекта)

**Сведения о местоположении границ объекта**

6716	489360.18	2175162.67	Геодезический метод, 0.10	-
6717	489375.73	2175162.24	Геодезический метод, 0.10	-
6718	489409.64	2175153.19	Геодезический метод, 0.10	-
6719	489422.91	2175145.38	Геодезический метод, 0.10	-
6720	489430.66	2175136.08	Геодезический метод, 0.10	-
6721	489431.83	2175121.82	Геодезический метод, 0.10	-
6722	489427.64	2175103.35	Геодезический метод, 0.10	-
6723	489413.43	2175075.19	Геодезический метод, 0.10	-
6724	489405.24	2175066.39	Геодезический метод, 0.10	-
6725	489381.37	2175064.69	Геодезический метод, 0.10	-
6726	489361.67	2175049.57	Геодезический метод, 0.10	-
6727	489361.37	2175040.81	Геодезический метод, 0.10	-
6728	489364.01	2175031.92	Геодезический метод, 0.10	-
6729	489365.31	2175020.26	Геодезический метод, 0.10	-
6730	489378.79	2175007.77	Геодезический метод, 0.10	-
6731	489421.92	2174991.55	Геодезический метод, 0.10	-
6732	489453.43	2174974.33	Геодезический метод, 0.10	-
6733	489471.59	2174947.45	Геодезический метод, 0.10	-
6734	489473.44	2174930.55	Геодезический метод, 0.10	-
6735	489471.40	2174914.11	Геодезический метод, 0.10	-
6736	489448.65	2174886.06	Геодезический метод, 0.10	-
6737	489421.92	2174861.10	Геодезический метод, 0.10	-
6738	489403.57	2174839.40	Геодезический метод, 0.10	-
6739	489392.92	2174817.39	Геодезический метод, 0.10	-
6740	489379.49	2174806.61	Геодезический метод, 0.10	-
6741	489335.60	2174800.27	Геодезический метод, 0.10	-
6742	489315.68	2174792.29	Геодезический метод, 0.10	-
6743	489315.89	2174775.39	Геодезический метод, 0.10	-
6744	489338.58	2174773.60	Геодезический метод, 0.10	-
6745	489341.27	2174771.11	Геодезический метод, 0.10	-
6746	489339.21	2174758.55	Геодезический метод, 0.10	-
6747	489339.71	2174733.13	Геодезический метод, 0.10	-
6748	489333.38	2174712.67	Геодезический метод, 0.10	-
6749	489312.54	2174698.63	Геодезический метод, 0.10	-
6750	489310.97	2174699.33	Геодезический метод, 0.10	-
6751	489308.69	2174697.18	Геодезический метод, 0.10	-
6752	489305.68	2174694.59	Геодезический метод, 0.10	-
6753	489297.66	2174678.91	Геодезический метод, 0.10	-
6754	489266.31	2174605.68	Геодезический метод, 0.10	-
6755	489256.99	2174592.54	Геодезический метод, 0.10	-
6756	489251.95	2174579.31	Геодезический метод, 0.10	-

**ОПИСАНИЕ МЕСТОПОЛОЖЕНИЯ ГРАНИЦ****Границы города Московской области Химки**

(наименование объекта)

**Сведения о местоположении границ объекта**

6757	489245.13	2174566.85	Геодезический метод, 0.10	-
6758	489238.82	2174558.11	Геодезический метод, 0.10	-
6759	489232.33	2174551.84	Геодезический метод, 0.10	-
6760	489226.72	2174549.07	Геодезический метод, 0.10	-
6761	489217.54	2174547.44	Геодезический метод, 0.10	-
6762	489207.62	2174546.81	Геодезический метод, 0.10	-
6763	489196.83	2174546.84	Геодезический метод, 0.10	-
6764	489190.56	2174538.07	Геодезический метод, 0.10	-
6765	489250.64	2174500.83	Геодезический метод, 0.10	-
6766	489269.59	2174489.02	Геодезический метод, 0.10	-
6767	489380.46	2174394.16	Геодезический метод, 0.10	-
6768	489439.24	2174367.20	Геодезический метод, 0.10	-
6769	489495.61	2174345.59	Геодезический метод, 0.10	-
6770	489506.04	2174341.53	Геодезический метод, 0.10	-
6771	489552.00	2174331.48	Геодезический метод, 0.10	-
6772	489662.64	2174348.67	Геодезический метод, 0.10	-
6773	489647.97	2174309.71	Геодезический метод, 0.10	-
6774	489647.47	2174306.75	Геодезический метод, 0.10	-
6775	489695.89	2174303.21	Геодезический метод, 0.10	-
6776	489771.43	2174302.74	Геодезический метод, 0.10	-
6777	489845.33	2174307.75	Геодезический метод, 0.10	-
6778	489870.63	2174308.34	Геодезический метод, 0.10	-
6779	489887.92	2174317.94	Геодезический метод, 0.10	-
6780	489950.13	2174206.04	Геодезический метод, 0.10	-
6781	489948.34	2174199.86	Геодезический метод, 0.10	-
6782	489972.07	2174208.53	Геодезический метод, 0.10	-
6783	490059.28	2174223.46	Геодезический метод, 0.10	-
6784	490060.64	2174177.44	Геодезический метод, 0.10	-
6785	489998.27	2174178.38	Геодезический метод, 0.10	-
6786	489987.05	2174025.91	Геодезический метод, 0.10	-
6787	490122.27	2174050.30	Геодезический метод, 0.10	-
6788	490136.55	2174004.13	Геодезический метод, 0.10	-
6789	490153.92	2174004.92	Геодезический метод, 0.10	-
6790	490165.55	2173981.48	Геодезический метод, 0.10	-
6791	490166.78	2173966.94	Геодезический метод, 0.10	-
6792	490173.18	2173956.40	Геодезический метод, 0.10	-
6793	490178.60	2173939.19	Геодезический метод, 0.10	-
6794	490223.23	2173924.00	Геодезический метод, 0.10	-
6795	490248.81	2173907.72	Геодезический метод, 0.10	-
6796	490335.05	2173916.71	Геодезический метод, 0.10	-
6797	490601.01	2173969.21	Геодезический метод, 0.10	-

**ОПИСАНИЕ МЕСТОПОЛОЖЕНИЯ ГРАНИЦ****Границы города Московской области Химки**

(наименование объекта)

**Сведения о местоположении границ объекта**

6798	490606.41	2173953.96	Геодезический метод, 0.10	-
6799	490710.00	2174000.00	Геодезический метод, 0.10	-
6800	490775.49	2174056.14	Геодезический метод, 0.10	-
6801	490765.91	2174083.02	Геодезический метод, 0.10	-
6802	490770.25	2174093.17	Геодезический метод, 0.10	-
6803	490757.83	2174111.50	Геодезический метод, 0.10	-
6804	490749.23	2174134.18	Геодезический метод, 0.10	-
6805	490789.58	2174139.47	Геодезический метод, 0.10	-
6806	490806.12	2174167.93	Геодезический метод, 0.10	-
6807	490785.61	2174299.84	Геодезический метод, 0.10	-
6808	490722.00	2174307.01	Геодезический метод, 0.10	-
6809	490647.02	2174261.27	Геодезический метод, 0.10	-
6810	490646.13	2174260.98	Геодезический метод, 0.10	-
6811	490596.99	2174248.14	Геодезический метод, 0.10	-
6812	490534.47	2174210.62	Геодезический метод, 0.10	-
6813	490350.79	2174221.98	Геодезический метод, 0.10	-
6814	490282.28	2174271.42	Геодезический метод, 0.10	-
6815	490316.13	2174303.94	Геодезический метод, 0.10	-
6816	490387.57	2174372.71	Геодезический метод, 0.10	-
6817	490511.09	2174474.73	Геодезический метод, 0.10	-
6818	490624.99	2174479.45	Геодезический метод, 0.10	-
6819	490703.91	2174483.06	Геодезический метод, 0.10	-
6820	490854.49	2174636.35	Геодезический метод, 0.10	-
6821	490926.85	2174665.16	Геодезический метод, 0.10	-
6822	490991.99	2174531.91	Геодезический метод, 0.10	-
6823	490932.09	2174496.84	Геодезический метод, 0.10	-
6824	491062.18	2174229.92	Геодезический метод, 0.10	-
6825	491237.53	2174325.31	Геодезический метод, 0.10	-
6826	491383.74	2174202.21	Геодезический метод, 0.10	-
6827	491475.90	2174180.77	Геодезический метод, 0.10	-
6828	491518.35	2174202.37	Геодезический метод, 0.10	-
6205	491554.73	2174233.53	Геодезический метод, 0.10	-
6829	489353.55	2175633.49	Геодезический метод, 0.10	-
6830	489353.74	2175640.92	Геодезический метод, 0.10	-
6831	489309.45	2175643.35	Геодезический метод, 0.10	-
6832	489265.57	2175636.25	Геодезический метод, 0.10	-
6833	489268.44	2175699.77	Геодезический метод, 0.10	-
6834	489281.81	2175698.95	Геодезический метод, 0.10	-
6835	489290.30	2175698.43	Геодезический метод, 0.10	-
6836	489290.38	2175702.16	Геодезический метод, 0.10	-
6837	489262.64	2175714.24	Геодезический метод, 0.10	-

**ОПИСАНИЕ МЕСТОПОЛОЖЕНИЯ ГРАНИЦ****Границы города Московской области Химки**

(наименование объекта)

**Сведения о местоположении границ объекта**

6838	489259.79	2175710.50	Геодезический метод, 0.10	-
6839	489254.92	2175692.35	Геодезический метод, 0.10	-
6840	489253.59	2175674.55	Геодезический метод, 0.10	-
6841	489254.34	2175656.06	Геодезический метод, 0.10	-
6842	489247.96	2175634.85	Геодезический метод, 0.10	-
6843	489243.57	2175611.13	Геодезический метод, 0.10	-
6844	489249.22	2175608.86	Геодезический метод, 0.10	-
6845	489264.80	2175618.45	Геодезический метод, 0.10	-
6846	489294.71	2175636.85	Геодезический метод, 0.10	-
6847	489322.72	2175639.29	Геодезический метод, 0.10	-
6848	489342.66	2175634.65	Геодезический метод, 0.10	-
6829	489353.55	2175633.49	Геодезический метод, 0.10	-
6849	489376.69	2175648.70	Геодезический метод, 0.10	-
6850	489373.52	2175675.78	Геодезический метод, 0.10	-
6851	489373.59	2175678.65	Геодезический метод, 0.10	-
6852	489374.07	2175699.98	Геодезический метод, 0.10	-
6853	489372.35	2175714.37	Геодезический метод, 0.10	-
6854	489359.90	2175716.20	Геодезический метод, 0.10	-
6855	489342.55	2175700.00	Геодезический метод, 0.10	-
6856	489353.40	2175700.93	Геодезический метод, 0.10	-
6857	489353.53	2175679.00	Геодезический метод, 0.10	-
6858	489353.69	2175648.84	Геодезический метод, 0.10	-
6849	489376.69	2175648.70	Геодезический метод, 0.10	-
6859	489172.25	2178210.26	Геодезический метод, 0.10	-
6860	489174.53	2178215.39	Геодезический метод, 0.10	-
6861	489173.40	2178218.00	Геодезический метод, 0.10	-
6862	489181.16	2178256.49	Геодезический метод, 0.10	-
6863	489169.01	2178262.12	Геодезический метод, 0.10	-
6864	489144.13	2178209.61	Геодезический метод, 0.10	-
6865	489144.90	2178209.53	Геодезический метод, 0.10	-
6866	489164.81	2178212.06	Геодезический метод, 0.10	-
6867	489170.60	2178212.79	Геодезический метод, 0.10	-
6859	489172.25	2178210.26	Геодезический метод, 0.10	-
6868	491028.65	2175273.79	Геодезический метод, 0.10	-
6869	491026.97	2175276.27	Геодезический метод, 0.10	-
6870	491024.48	2175274.59	Геодезический метод, 0.10	-
6871	491026.16	2175272.11	Геодезический метод, 0.10	-
6868	491028.65	2175273.79	Геодезический метод, 0.10	-
6872	491028.68	2175255.88	Геодезический метод, 0.10	-
6873	491026.99	2175258.36	Геодезический метод, 0.10	-
6874	491024.51	2175256.66	Геодезический метод, 0.10	-



**ОПИСАНИЕ МЕСТОПОЛОЖЕНИЯ ГРАНИЦ****Границы города Московской области Химки**

(наименование объекта)

**Сведения о местоположении границ объекта**

6875	491026.21	2175254.19	Геодезический метод, 0.10	-
6872	491028.68	2175255.88	Геодезический метод, 0.10	-
6876	490972.98	2175227.51	Геодезический метод, 0.10	-
6877	490971.73	2175230.24	Геодезический метод, 0.10	-
6878	490969.01	2175228.99	Геодезический метод, 0.10	-
6879	490970.26	2175226.26	Геодезический метод, 0.10	-
6876	490972.98	2175227.51	Геодезический метод, 0.10	-
6880	490983.00	2175221.32	Геодезический метод, 0.10	-
6881	490982.16	2175223.78	Геодезический метод, 0.10	-
6882	490979.32	2175222.80	Геодезический метод, 0.10	-
6883	490980.23	2175220.17	Геодезический метод, 0.10	-
6880	490983.00	2175221.32	Геодезический метод, 0.10	-
6884	491045.92	2175247.18	Геодезический метод, 0.10	-
6885	491044.25	2175249.63	Геодезический метод, 0.10	-
6886	491041.76	2175247.95	Геодезический метод, 0.10	-
6887	491043.02	2175246.09	Геодезический метод, 0.10	-
6888	491044.45	2175246.68	Геодезический метод, 0.10	-
6884	491045.92	2175247.18	Геодезический метод, 0.10	-
<b>Контур № 31</b>				
6889	491764.05	2173744.65	Геодезический метод, 0.10	-
6890	491762.49	2173744.60	Геодезический метод, 0.10	-
6891	491760.85	2173744.53	Геодезический метод, 0.10	-
6892	491761.03	2173744.09	Геодезический метод, 0.10	-
6893	491760.19	2173744.27	Геодезический метод, 0.10	-
6894	491758.80	2173744.57	Геодезический метод, 0.10	-
6895	491779.70	2173690.27	Геодезический метод, 0.10	-
6896	491746.47	2173657.04	Геодезический метод, 0.10	-
6897	491743.95	2173657.09	Геодезический метод, 0.10	-
6898	491744.78	2173653.61	Геодезический метод, 0.10	-
6899	491718.35	2173648.95	Геодезический метод, 0.10	-
6900	491693.33	2173644.54	Геодезический метод, 0.10	-
6901	491675.36	2173641.38	Геодезический метод, 0.10	-
6902	491664.24	2173651.25	Геодезический метод, 0.10	-
6903	491662.82	2173658.47	Геодезический метод, 0.10	-
6904	491636.85	2173614.38	Геодезический метод, 0.10	-
6905	491640.82	2173536.51	Геодезический метод, 0.10	-
6906	491606.60	2173532.04	Геодезический метод, 0.10	-
6907	491442.91	2173488.40	Геодезический метод, 0.10	-
6908	491229.88	2173459.13	Геодезический метод, 0.10	-
6909	491239.99	2173345.57	Геодезический метод, 0.10	-

**ОПИСАНИЕ МЕСТОПОЛОЖЕНИЯ ГРАНИЦ****Границы города Московской области Химки**

(наименование объекта)

**Сведения о местоположении границ объекта**

6910	491148.13	2173334.65	Геодезический метод, 0.10	-
6911	491145.85	2173289.20	Геодезический метод, 0.10	-
6912	491141.92	2173288.33	Геодезический метод, 0.10	-
6913	491145.15	2173215.72	Геодезический метод, 0.10	-
6914	491090.95	2173208.41	Геодезический метод, 0.10	-
6915	491091.48	2173202.75	Геодезический метод, 0.10	-
6916	490896.24	2173174.94	Геодезический метод, 0.10	-
6917	490899.67	2173153.13	Геодезический метод, 0.10	-
6918	490860.94	2173146.65	Геодезический метод, 0.10	-
6919	490854.99	2173145.91	Геодезический метод, 0.10	-
6920	490844.31	2173146.13	Геодезический метод, 0.10	-
6921	490824.18	2173141.87	Геодезический метод, 0.10	-
6922	490807.65	2173140.36	Геодезический метод, 0.10	-
6923	490776.13	2173137.16	Геодезический метод, 0.10	-
6924	490745.60	2173132.72	Геодезический метод, 0.10	-
6925	490671.69	2173122.71	Геодезический метод, 0.10	-
6926	490659.95	2173120.36	Геодезический метод, 0.10	-
6927	490633.46	2173116.59	Геодезический метод, 0.10	-
6928	490630.95	2173137.34	Геодезический метод, 0.10	-
6929	490066.48	2173060.34	Геодезический метод, 0.10	-
6930	489901.07	2173040.25	Геодезический метод, 0.10	-
6931	489907.15	2172825.77	Геодезический метод, 0.10	-
6932	489900.80	2172759.25	Геодезический метод, 0.10	-
6933	489922.58	2172684.71	Геодезический метод, 0.10	-
6934	489924.89	2172607.85	Геодезический метод, 0.10	-
6935	490111.84	2172340.85	Геодезический метод, 0.10	-
6936	490164.17	2172364.59	Геодезический метод, 0.10	-
6937	490277.73	2172417.21	Геодезический метод, 0.10	-
6938	490354.25	2172458.93	Геодезический метод, 0.10	-
6939	490414.13	2172487.41	Геодезический метод, 0.10	-
6940	490487.52	2172476.55	Геодезический метод, 0.10	-
6941	490512.34	2172431.91	Геодезический метод, 0.10	-
6942	490548.53	2172413.17	Геодезический метод, 0.10	-
6943	490575.62	2172364.10	Геодезический метод, 0.10	-
6944	490607.91	2172380.60	Геодезический метод, 0.10	-
6945	490613.90	2172354.58	Геодезический метод, 0.10	-
6946	490643.19	2172291.01	Геодезический метод, 0.10	-
6947	490659.50	2172249.08	Геодезический метод, 0.10	-
6948	490686.14	2172166.18	Геодезический метод, 0.10	-
6949	490803.59	2172181.64	Геодезический метод, 0.10	-
6950	490814.86	2172186.70	Геодезический метод, 0.10	-

**ОПИСАНИЕ МЕСТОПОЛОЖЕНИЯ ГРАНИЦ****Границы города Московской области Химки**

(наименование объекта)

**Сведения о местоположении границ объекта**

6951	490826.13	2172187.57	Геодезический метод, 0.10	-
6952	490845.35	2172191.76	Геодезический метод, 0.10	-
6953	490862.68	2172190.60	Геодезический метод, 0.10	-
6954	490879.44	2172191.47	Геодезический метод, 0.10	-
6955	490894.64	2172197.68	Геодезический метод, 0.10	-
6956	490950.24	2172229.20	Геодезический метод, 0.10	-
6957	490969.45	2172261.68	Геодезический метод, 0.10	-
6958	490980.50	2172301.85	Геодезический метод, 0.10	-
6959	490926.12	2172412.18	Геодезический метод, 0.10	-
6960	490834.43	2172611.82	Геодезический метод, 0.10	-
6961	490798.56	2172695.93	Геодезический метод, 0.10	-
6962	490970.76	2172767.01	Геодезический метод, 0.10	-
6963	491156.56	2172802.11	Геодезический метод, 0.10	-
6964	491233.59	2172477.80	Геодезический метод, 0.10	-
6965	491297.04	2172302.74	Геодезический метод, 0.10	-
6966	491315.72	2172260.45	Геодезический метод, 0.10	-
6967	491308.11	2172255.49	Геодезический метод, 0.10	-
6968	491250.67	2172218.20	Геодезический метод, 0.10	-
6969	491296.62	2172127.18	Геодезический метод, 0.10	-
6970	491383.30	2172049.45	Геодезический метод, 0.10	-
6971	491395.32	2172059.22	Геодезический метод, 0.10	-
6972	491389.89	2172059.44	Геодезический метод, 0.10	-
6973	491370.02	2172075.07	Геодезический метод, 0.10	-
6974	491373.00	2172076.47	Геодезический метод, 0.10	-
6975	491359.90	2172088.04	Геодезический метод, 0.10	-
6976	491370.28	2172093.02	Геодезический метод, 0.10	-
6977	491372.45	2172087.36	Геодезический метод, 0.10	-
6978	491397.36	2172098.61	Геодезический метод, 0.10	-
6979	491396.69	2172100.14	Геодезический метод, 0.10	-
6980	491421.99	2172110.08	Геодезический метод, 0.10	-
6981	491419.73	2172116.30	Геодезический метод, 0.10	-
6982	491465.26	2172137.80	Геодезический метод, 0.10	-
6983	491466.08	2172138.14	Геодезический метод, 0.10	-
6984	491583.91	2172186.98	Геодезический метод, 0.10	-
6985	491585.06	2172187.46	Геодезический метод, 0.10	-
6986	491587.12	2172182.83	Геодезический метод, 0.10	-
6987	491587.96	2172183.19	Геодезический метод, 0.10	-
6988	491588.78	2172183.54	Геодезический метод, 0.10	-
6989	491600.80	2172188.64	Геодезический метод, 0.10	-
6990	491608.48	2172192.02	Геодезический метод, 0.10	-
6991	491612.60	2172193.88	Геодезический метод, 0.10	-

**ОПИСАНИЕ МЕСТОПОЛОЖЕНИЯ ГРАНИЦ****Границы города Московской области Химки**

(наименование объекта)

**Сведения о местоположении границ объекта**

6992	491610.70	2172198.09	Геодезический метод, 0.10	-
6993	491651.61	2172215.05	Геодезический метод, 0.10	-
6994	491653.63	2172210.32	Геодезический метод, 0.10	-
6995	491663.78	2172214.56	Геодезический метод, 0.10	-
6996	491674.92	2172219.58	Геодезический метод, 0.10	-
6997	491687.90	2172225.50	Геодезический метод, 0.10	-
6998	491689.18	2172226.08	Геодезический метод, 0.10	-
6999	491700.42	2172231.33	Геодезический метод, 0.10	-
7000	491703.95	2172233.21	Геодезический метод, 0.10	-
7001	491714.61	2172237.33	Геодезический метод, 0.10	-
7002	491713.23	2172240.60	Геодезический метод, 0.10	-
7003	491773.40	2172265.54	Геодезический метод, 0.10	-
7004	491789.10	2172272.04	Геодезический метод, 0.10	-
7005	491791.12	2172272.88	Геодезический метод, 0.10	-
7006	491828.67	2172288.63	Геодезический метод, 0.10	-
7007	491829.39	2172287.01	Геодезический метод, 0.10	-
7008	491854.32	2172296.96	Геодезический метод, 0.10	-
7009	491865.26	2172301.32	Геодезический метод, 0.10	-
7010	491868.04	2172302.43	Геодезический метод, 0.10	-
7011	491879.22	2172306.89	Геодезический метод, 0.10	-
7012	491878.67	2172308.33	Геодезический метод, 0.10	-
7013	491886.30	2172311.62	Геодезический метод, 0.10	-
7014	491904.16	2172319.32	Геодезический метод, 0.10	-
7015	491903.81	2172320.13	Геодезический метод, 0.10	-
7016	491930.45	2172331.07	Геодезический метод, 0.10	-
7017	491933.57	2172332.30	Геодезический метод, 0.10	-
7018	491955.98	2172341.47	Геодезический метод, 0.10	-
7019	491955.77	2172341.92	Геодезический метод, 0.10	-
7020	491968.34	2172347.20	Геодезический метод, 0.10	-
7021	491968.84	2172345.94	Геодезический метод, 0.10	-
7022	491976.48	2172348.64	Геодезический метод, 0.10	-
7023	491996.60	2172355.76	Геодезический метод, 0.10	-
7024	492016.88	2172363.46	Геодезический метод, 0.10	-
7025	492016.54	2172367.48	Геодезический метод, 0.10	-
7026	492025.11	2172371.00	Геодезический метод, 0.10	-
7027	492026.66	2172367.92	Геодезический метод, 0.10	-
7028	492095.24	2172232.35	Геодезический метод, 0.10	-
7029	492125.01	2172172.56	Геодезический метод, 0.10	-
7030	492166.25	2172090.65	Геодезический метод, 0.10	-
7031	492273.98	2171834.06	Геодезический метод, 0.10	-
7032	492294.62	2171789.86	Геодезический метод, 0.10	-

**ОПИСАНИЕ МЕСТОПОЛОЖЕНИЯ ГРАНИЦ****Границы города Московской области Химки**

(наименование объекта)

**Сведения о местоположении границ объекта**

7033	492335.28	2171806.92	Геодезический метод, 0.10	-
7034	492337.12	2171802.70	Геодезический метод, 0.10	-
7035	492337.47	2171802.00	Геодезический метод, 0.10	-
7036	492361.40	2171813.82	Геодезический метод, 0.10	-
7037	492361.21	2171814.22	Геодезический метод, 0.10	-
7038	492359.80	2171817.18	Геодезический метод, 0.10	-
7039	492389.10	2171829.64	Геодезический метод, 0.10	-
7040	492397.16	2171833.07	Геодезический метод, 0.10	-
7041	492397.30	2171832.81	Геодезический метод, 0.10	-
7042	492428.99	2171846.48	Геодезический метод, 0.10	-
7043	492432.11	2171847.85	Геодезический метод, 0.10	-
7044	492474.88	2171865.36	Геодезический метод, 0.10	-
7045	492475.50	2171863.99	Геодезический метод, 0.10	-
7046	492515.59	2171881.08	Геодезический метод, 0.10	-
7047	492515.13	2171882.28	Геодезический метод, 0.10	-
7048	492531.34	2171889.04	Геодезический метод, 0.10	-
7049	492531.17	2171889.44	Геодезический метод, 0.10	-
7050	492199.26	2172667.50	Геодезический метод, 0.10	-
7051	492195.81	2172674.95	Геодезический метод, 0.10	-
7052	492170.05	2172735.72	Геодезический метод, 0.10	-
7053	492172.80	2172736.79	Геодезический метод, 0.10	-
7054	492133.40	2172840.01	Геодезический метод, 0.10	-
7055	492126.09	2172865.21	Геодезический метод, 0.10	-
7056	492084.65	2172964.87	Геодезический метод, 0.10	-
7057	492072.33	2172998.22	Геодезический метод, 0.10	-
7058	492070.98	2173004.97	Геодезический метод, 0.10	-
7059	492044.83	2173070.21	Геодезический метод, 0.10	-
7060	492038.71	2173067.69	Геодезический метод, 0.10	-
7061	491967.65	2173239.37	Геодезический метод, 0.10	-
7062	491964.64	2173238.18	Геодезический метод, 0.10	-
7063	491939.05	2173339.03	Геодезический метод, 0.10	-
7064	491910.94	2173396.03	Геодезический метод, 0.10	-
7065	491907.34	2173397.00	Геодезический метод, 0.10	-
7066	491821.58	2173601.11	Геодезический метод, 0.10	-
7067	491809.00	2173634.17	Геодезический метод, 0.10	-
7068	491806.86	2173633.58	Геодезический метод, 0.10	-
6889	491764.05	2173744.65	Геодезический метод, 0.10	-
Контур № 32				
7069	488857.82	2187400.65	Геодезический метод, 0.10	-
7070	488840.93	2187412.99	Геодезический метод, 0.10	-

**ОПИСАНИЕ МЕСТОПОЛОЖЕНИЯ ГРАНИЦ****Границы города Московской области Химки**

(наименование объекта)

**Сведения о местоположении границ объекта**

7071	488846.30	2187417.87	Геодезический метод, 0.10	-
7072	488858.76	2187430.12	Геодезический метод, 0.10	-
7073	488863.81	2187422.01	Геодезический метод, 0.10	-
7074	488864.72	2187425.24	Геодезический метод, 0.10	-
7075	488857.54	2187433.75	Геодезический метод, 0.10	-
7076	488855.17	2187436.40	Геодезический метод, 0.10	-
7077	488845.34	2187447.97	Геодезический метод, 0.10	-
7078	488841.19	2187453.51	Геодезический метод, 0.10	-
7079	488837.54	2187460.07	Геодезический метод, 0.10	-
7080	488839.89	2187461.70	Геодезический метод, 0.10	-
7081	488840.36	2187462.08	Геодезический метод, 0.10	-
7082	488820.63	2187500.04	Геодезический метод, 0.10	-
7083	488829.82	2187502.75	Геодезический метод, 0.10	-
7084	488809.08	2187541.32	Геодезический метод, 0.10	-
7085	488806.36	2187558.09	Геодезический метод, 0.10	-
7086	488798.60	2187557.29	Геодезический метод, 0.10	-
7087	488795.65	2187570.09	Геодезический метод, 0.10	-
7088	488795.03	2187575.77	Геодезический метод, 0.10	-
7089	488782.20	2187565.86	Геодезический метод, 0.10	-
7090	488760.27	2187577.34	Геодезический метод, 0.10	-
7091	488716.94	2187600.88	Геодезический метод, 0.10	-
7092	488689.79	2187613.22	Геодезический метод, 0.10	-
7093	488670.81	2187621.85	Геодезический метод, 0.10	-
7094	488649.97	2187631.23	Геодезический метод, 0.10	-
7095	488600.80	2187654.78	Геодезический метод, 0.10	-
7096	488576.83	2187668.59	Геодезический метод, 0.10	-
7097	488579.86	2187672.85	Геодезический метод, 0.10	-
7098	488574.66	2187676.41	Геодезический метод, 0.10	-
7099	488578.76	2187683.34	Геодезический метод, 0.10	-
7100	488579.99	2187685.41	Геодезический метод, 0.10	-
7101	488581.06	2187688.13	Геодезический метод, 0.10	-
7102	488580.75	2187693.06	Геодезический метод, 0.10	-
7103	488578.80	2187696.42	Геодезический метод, 0.10	-
7104	488574.39	2187701.21	Геодезический метод, 0.10	-
7105	488563.48	2187703.70	Геодезический метод, 0.10	-
7106	488537.41	2187710.08	Геодезический метод, 0.10	-
7107	488531.24	2187709.31	Геодезический метод, 0.10	-
7108	488506.80	2187713.47	Геодезический метод, 0.10	-
7109	488455.21	2187721.31	Геодезический метод, 0.10	-
7110	488404.96	2187736.08	Геодезический метод, 0.10	-
7111	488319.02	2187755.78	Геодезический метод, 0.10	-

**ОПИСАНИЕ МЕСТОПОЛОЖЕНИЯ ГРАНИЦ****Границы города Московской области Химки**

(наименование объекта)

**Сведения о местоположении границ объекта**

7112	488314.94	2187752.56	Геодезический метод, 0.10	-
7113	488310.46	2187752.77	Геодезический метод, 0.10	-
7114	488280.49	2187759.70	Геодезический метод, 0.10	-
7115	488254.01	2187763.88	Геодезический метод, 0.10	-
7116	488250.02	2187768.48	Геодезический метод, 0.10	-
7117	488222.80	2187768.84	Геодезический метод, 0.10	-
7118	488222.70	2187766.20	Геодезический метод, 0.10	-
7119	488171.16	2187766.28	Геодезический метод, 0.10	-
7120	488171.13	2187765.96	Геодезический метод, 0.10	-
7121	488170.78	2187765.96	Геодезический метод, 0.10	-
7122	488170.86	2187751.90	Геодезический метод, 0.10	-
7123	488063.68	2187757.53	Геодезический метод, 0.10	-
7124	488050.38	2187750.87	Геодезический метод, 0.10	-
7125	487953.30	2187724.68	Геодезический метод, 0.10	-
7126	487946.66	2187721.77	Геодезический метод, 0.10	-
7127	487942.91	2187717.21	Геодезический метод, 0.10	-
7128	487941.91	2187712.84	Геодезический метод, 0.10	-
7129	487904.50	2187715.01	Геодезический метод, 0.10	-
7130	487905.15	2187729.33	Геодезический метод, 0.10	-
7131	487902.37	2187728.50	Геодезический метод, 0.10	-
7132	487902.84	2187731.89	Геодезический метод, 0.10	-
7133	487902.02	2187753.11	Геодезический метод, 0.10	-
7134	487901.08	2187777.06	Геодезический метод, 0.10	-
7135	487898.68	2187832.16	Геодезический метод, 0.10	-
7136	487888.70	2187831.55	Геодезический метод, 0.10	-
7137	487892.53	2187743.30	Геодезический метод, 0.10	-
7138	487651.01	2187739.64	Геодезический метод, 0.10	-
7139	487581.04	2187718.25	Геодезический метод, 0.10	-
7140	487552.40	2187713.11	Геодезический метод, 0.10	-
7141	487572.40	2187750.32	Геодезический метод, 0.10	-
7142	487572.35	2187754.13	Геодезический метод, 0.10	-
7143	487570.16	2187757.23	Геодезический метод, 0.10	-
7144	487563.82	2187759.61	Геодезический метод, 0.10	-
7145	487548.35	2187765.41	Геодезический метод, 0.10	-
7146	487548.31	2187786.29	Геодезический метод, 0.10	-
7147	487566.25	2187786.27	Геодезический метод, 0.10	-
7148	487565.99	2187812.12	Геодезический метод, 0.10	-
7149	487533.90	2187810.19	Геодезический метод, 0.10	-
7150	487524.07	2187809.49	Геодезический метод, 0.10	-
7151	487524.51	2187767.83	Геодезический метод, 0.10	-
7152	487510.43	2187776.28	Геодезический метод, 0.10	-

**ОПИСАНИЕ МЕСТОПОЛОЖЕНИЯ ГРАНИЦ****Границы города Московской области Химки**

(наименование объекта)

**Сведения о местоположении границ объекта**

7153	487494.48	2187778.58	Геодезический метод, 0.10	-
7154	487494.51	2187772.61	Геодезический метод, 0.10	-
7155	487475.42	2187775.42	Геодезический метод, 0.10	-
7156	487462.75	2187774.57	Геодезический метод, 0.10	-
7157	487460.82	2187673.33	Геодезический метод, 0.10	-
7158	487381.52	2187690.18	Геодезический метод, 0.10	-
7159	487249.58	2187728.82	Геодезический метод, 0.10	-
7160	487228.05	2187729.60	Геодезический метод, 0.10	-
7161	487227.56	2187781.87	Геодезический метод, 0.10	-
7162	487208.17	2187778.89	Геодезический метод, 0.10	-
7163	487208.45	2187736.75	Геодезический метод, 0.10	-
7164	487208.49	2187730.72	Геодезический метод, 0.10	-
7165	487188.06	2187734.67	Геодезический метод, 0.10	-
7166	487162.73	2187733.30	Геодезический метод, 0.10	-
7167	487107.23	2187710.74	Геодезический метод, 0.10	-
7168	487093.52	2187701.43	Геодезический метод, 0.10	-
7169	486970.82	2187619.66	Геодезический метод, 0.10	-
7170	486766.81	2187551.86	Геодезический метод, 0.10	-
7171	486777.60	2187538.70	Геодезический метод, 0.10	-
7172	486767.71	2187533.96	Геодезический метод, 0.10	-
7173	486754.03	2187522.93	Геодезический метод, 0.10	-
7174	486739.99	2187507.66	Геодезический метод, 0.10	-
7175	486728.00	2187492.76	Геодезический метод, 0.10	-
7176	486717.78	2187479.02	Геодезический метод, 0.10	-
7177	486707.26	2187465.68	Геодезический метод, 0.10	-
7178	486697.27	2187452.63	Геодезический метод, 0.10	-
7179	486679.68	2187431.79	Геодезический метод, 0.10	-
7180	486672.96	2187424.84	Геодезический метод, 0.10	-
7181	486642.65	2187401.81	Геодезический метод, 0.10	-
7182	486610.01	2187374.04	Геодезический метод, 0.10	-
7183	486589.96	2187351.32	Геодезический метод, 0.10	-
7184	486574.50	2187334.05	Геодезический метод, 0.10	-
7185	486550.76	2187298.30	Геодезический метод, 0.10	-
7186	486530.08	2187270.58	Геодезический метод, 0.10	-
7187	486509.63	2187241.50	Геодезический метод, 0.10	-
7188	486484.25	2187209.79	Геодезический метод, 0.10	-
7189	486466.48	2187186.70	Геодезический метод, 0.10	-
7190	486447.35	2187162.25	Геодезический метод, 0.10	-
7191	486434.42	2187144.68	Геодезический метод, 0.10	-
7192	486422.33	2187128.71	Геодезический метод, 0.10	-
7193	486381.89	2187155.36	Геодезический метод, 0.10	-



**ОПИСАНИЕ МЕСТОПОЛОЖЕНИЯ ГРАНИЦ****Границы города Московской области Химки**

(наименование объекта)

**Сведения о местоположении границ объекта**

7194	486377.84	2187157.60	Геодезический метод, 0.10	-
7195	486353.71	2187170.87	Геодезический метод, 0.10	-
7196	486347.06	2187159.16	Геодезический метод, 0.10	-
7197	486332.01	2187132.67	Геодезический метод, 0.10	-
7198	486338.94	2187128.74	Геодезический метод, 0.10	-
7199	486331.65	2187115.79	Геодезический метод, 0.10	-
7200	486329.98	2187113.52	Геодезический метод, 0.10	-
7201	486320.88	2187096.66	Геодезический метод, 0.10	-
7202	486320.42	2187095.87	Геодезический метод, 0.10	-
7203	486321.64	2187095.24	Геодезический метод, 0.10	-
7204	486307.60	2187073.70	Геодезический метод, 0.10	-
7205	486264.39	2187023.76	Геодезический метод, 0.10	-
7206	486238.12	2186996.85	Геодезический метод, 0.10	-
7207	486210.75	2186969.85	Геодезический метод, 0.10	-
7208	486210.73	2186966.78	Геодезический метод, 0.10	-
7209	486247.34	2186934.07	Геодезический метод, 0.10	-
7210	486228.68	2186934.20	Геодезический метод, 0.10	-
7211	486205.08	2186927.28	Геодезический метод, 0.10	-
7212	486184.00	2186918.76	Геодезический метод, 0.10	-
7213	486200.37	2186895.30	Геодезический метод, 0.10	-
7214	486222.88	2186873.45	Геодезический метод, 0.10	-
7215	486233.69	2186862.95	Геодезический метод, 0.10	-
7216	486223.23	2186852.20	Геодезический метод, 0.10	-
7217	486402.58	2186678.01	Геодезический метод, 0.10	-
7218	486413.03	2186688.77	Геодезический метод, 0.10	-
7219	486434.24	2186668.18	Геодезический метод, 0.10	-
7220	486439.17	2186670.16	Геодезический метод, 0.10	-
7221	486626.37	2186841.41	Геодезический метод, 0.10	-
7222	486514.03	2186917.95	Геодезический метод, 0.10	-
7223	486505.72	2186923.62	Геодезический метод, 0.10	-
7224	486655.06	2186998.69	Геодезический метод, 0.10	-
7225	486699.64	2186995.33	Геодезический метод, 0.10	-
7226	486745.03	2186986.71	Геодезический метод, 0.10	-
7227	486920.60	2186877.10	Геодезический метод, 0.10	-
7228	486907.10	2186854.04	Геодезический метод, 0.10	-
7229	486890.30	2186825.37	Геодезический метод, 0.10	-
7230	486995.08	2186755.35	Геодезический метод, 0.10	-
7231	487120.22	2186670.24	Геодезический метод, 0.10	-
7232	487205.94	2186698.98	Геодезический метод, 0.10	-
7233	487190.17	2186708.82	Геодезический метод, 0.10	-
7234	487191.53	2186709.22	Геодезический метод, 0.10	-

**ОПИСАНИЕ МЕСТОПОЛОЖЕНИЯ ГРАНИЦ****Границы города Московской области Химки**

(наименование объекта)

**Сведения о местоположении границ объекта**

7235	487202.62	2186712.48	Геодезический метод, 0.10	-
7236	487203.98	2186711.62	Геодезический метод, 0.10	-
7237	487216.28	2186704.00	Геодезический метод, 0.10	-
7238	487279.99	2186663.92	Геодезический метод, 0.10	-
7239	487281.23	2186663.14	Геодезический метод, 0.10	-
7240	487283.10	2186661.96	Геодезический метод, 0.10	-
7241	487294.78	2186654.61	Геодезический метод, 0.10	-
7242	487301.01	2186650.69	Геодезический метод, 0.10	-
7243	487398.30	2186589.48	Геодезический метод, 0.10	-
7244	487451.57	2186555.96	Геодезический метод, 0.10	-
7245	487462.41	2186549.14	Геодезический метод, 0.10	-
7246	487474.37	2186541.61	Геодезический метод, 0.10	-
7247	487545.36	2186496.94	Геодезический метод, 0.10	-
7248	487552.59	2186492.40	Геодезический метод, 0.10	-
7249	487557.14	2186499.93	Геодезический метод, 0.10	-
7250	487559.70	2186504.15	Геодезический метод, 0.10	-
7251	487666.35	2186436.96	Геодезический метод, 0.10	-
7252	487675.65	2186452.18	Геодезический метод, 0.10	-
7253	487688.48	2186444.18	Геодезический метод, 0.10	-
7254	487690.83	2186468.86	Геодезический метод, 0.10	-
7255	487695.73	2186521.10	Геодезический метод, 0.10	-
7256	487712.31	2186558.24	Геодезический метод, 0.10	-
7257	487721.39	2186578.61	Геодезический метод, 0.10	-
7258	487786.67	2186724.89	Геодезический метод, 0.10	-
7259	487788.08	2186728.06	Геодезический метод, 0.10	-
7260	487789.22	2186830.44	Геодезический метод, 0.10	-
7261	487789.23	2186831.47	Геодезический метод, 0.10	-
7262	487794.68	2186830.79	Геодезический метод, 0.10	-
7263	487917.71	2186815.53	Геодезический метод, 0.10	-
7264	487917.85	2186815.51	Геодезический метод, 0.10	-
7265	487918.85	2186814.29	Геодезический метод, 0.10	-
7266	487950.73	2186774.89	Геодезический метод, 0.10	-
7267	487934.68	2186796.93	Геодезический метод, 0.10	-
7268	487944.95	2186806.30	Геодезический метод, 0.10	-
7269	487962.88	2186794.45	Геодезический метод, 0.10	-
7270	487970.30	2186807.81	Геодезический метод, 0.10	-
7271	487989.17	2186792.91	Геодезический метод, 0.10	-
7272	487989.86	2186783.26	Геодезический метод, 0.10	-
7273	487975.50	2186773.58	Геодезический метод, 0.10	-
7274	487986.50	2186747.57	Геодезический метод, 0.10	-
7275	487978.21	2186740.92	Геодезический метод, 0.10	-

**ОПИСАНИЕ МЕСТОПОЛОЖЕНИЯ ГРАНИЦ****Границы города Московской области Химки**

(наименование объекта)

**Сведения о местоположении границ объекта**

7276	488039.67	2186664.95	Геодезический метод, 0.10	-
7277	488046.78	2186649.15	Геодезический метод, 0.10	-
7278	488075.78	2186649.34	Геодезический метод, 0.10	-
7279	488075.02	2186659.25	Геодезический метод, 0.10	-
7280	488084.18	2186659.98	Геодезический метод, 0.10	-
7281	488077.00	2186726.81	Геодезический метод, 0.10	-
7282	488072.14	2186772.13	Геодезический метод, 0.10	-
7283	488070.24	2186789.79	Геодезический метод, 0.10	-
7284	488070.48	2186789.96	Геодезический метод, 0.10	-
7285	488097.83	2186809.27	Геодезический метод, 0.10	-
7286	488092.37	2186818.86	Геодезический метод, 0.10	-
7287	487943.00	2187081.54	Геодезический метод, 0.10	-
7288	487951.62	2187079.81	Геодезический метод, 0.10	-
7289	488075.68	2186861.57	Геодезический метод, 0.10	-
7290	488082.53	2186889.60	Геодезический метод, 0.10	-
7291	488090.71	2186887.35	Геодезический метод, 0.10	-
7292	488112.44	2186899.72	Геодезический метод, 0.10	-
7293	488134.17	2186912.09	Геодезический метод, 0.10	-
7294	488136.42	2186920.27	Геодезический метод, 0.10	-
7295	488117.78	2186953.01	Геодезический метод, 0.10	-
7296	488096.18	2186990.96	Геодезический метод, 0.10	-
7297	488074.58	2187028.91	Геодезический метод, 0.10	-
7298	488070.25	2187036.51	Геодезический метод, 0.10	-
7299	488072.36	2187054.16	Геодезический метод, 0.10	-
7300	488075.82	2187083.03	Геодезический метод, 0.10	-
7301	488080.09	2187118.78	Геодезический метод, 0.10	-
7302	488077.47	2187122.11	Геодезический метод, 0.10	-
7303	488045.38	2187125.95	Геодезический метод, 0.10	-
7304	488010.30	2187130.14	Геодезический метод, 0.10	-
7305	487979.77	2187133.80	Геодезический метод, 0.10	-
7306	487946.80	2187137.74	Геодезический метод, 0.10	-
7307	487943.83	2187133.28	Геодезический метод, 0.10	-
7308	487932.94	2187154.58	Геодезический метод, 0.10	-
7309	487944.25	2187153.22	Геодезический метод, 0.10	-
7310	487957.79	2187151.59	Геодезический метод, 0.10	-
7311	487971.53	2187149.94	Геодезический метод, 0.10	-
7312	487985.28	2187148.29	Геодезический метод, 0.10	-
7313	487998.79	2187146.68	Геодезический метод, 0.10	-
7314	488018.19	2187144.34	Геодезический метод, 0.10	-
7315	488037.89	2187141.97	Геодезический метод, 0.10	-
7316	488051.43	2187140.35	Геодезический метод, 0.10	-

**ОПИСАНИЕ МЕСТОПОЛОЖЕНИЯ ГРАНИЦ****Границы города Московской области Химки**

(наименование объекта)

**Сведения о местоположении границ объекта**

7317	488064.98	2187138.72	Геодезический метод, 0.10	-
7318	488079.25	2187137.00	Геодезический метод, 0.10	-
7319	488111.34	2187133.17	Геодезический метод, 0.10	-
7320	488133.32	2187130.54	Геодезический метод, 0.10	-
7321	488153.50	2187128.12	Геодезический метод, 0.10	-
7322	488167.05	2187126.50	Геодезический метод, 0.10	-
7323	488180.59	2187124.88	Геодезический метод, 0.10	-
7324	488199.78	2187122.59	Геодезический метод, 0.10	-
7325	488219.96	2187120.18	Геодезический метод, 0.10	-
7326	488233.51	2187118.56	Геодезический метод, 0.10	-
7327	488247.25	2187116.91	Геодезический метод, 0.10	-
7328	488261.00	2187115.27	Геодезический метод, 0.10	-
7329	488264.76	2187146.82	Геодезический метод, 0.10	-
7330	488273.17	2187145.81	Геодезический метод, 0.10	-
7331	488278.31	2187145.20	Геодезический метод, 0.10	-
7332	488296.52	2187143.02	Геодезический метод, 0.10	-
7333	488297.65	2187150.62	Геодезический метод, 0.10	-
7334	488356.31	2187096.49	Геодезический метод, 0.10	-
7335	488442.43	2187117.04	Геодезический метод, 0.10	-
7336	488470.61	2187157.51	Геодезический метод, 0.10	-
7337	488473.05	2187155.41	Геодезический метод, 0.10	-
7338	488488.95	2187179.47	Геодезический метод, 0.10	-
7339	488523.54	2187156.52	Геодезический метод, 0.10	-
7340	488504.75	2187128.11	Геодезический метод, 0.10	-
7341	488519.29	2187115.59	Геодезический метод, 0.10	-
7342	488538.91	2187098.70	Геодезический метод, 0.10	-
7343	488545.05	2187107.19	Геодезический метод, 0.10	-
7344	488578.28	2187083.17	Геодезический метод, 0.10	-
7345	488570.09	2187071.85	Геодезический метод, 0.10	-
7346	488580.25	2187063.10	Геодезический метод, 0.10	-
7347	488588.30	2187074.41	Геодезический метод, 0.10	-
7348	488609.57	2187104.26	Геодезический метод, 0.10	-
7349	488640.23	2187082.80	Геодезический метод, 0.10	-
7350	488640.55	2187083.23	Геодезический метод, 0.10	-
7351	488610.06	2187104.95	Геодезический метод, 0.10	-
7352	488631.82	2187135.49	Геодезический метод, 0.10	-
7353	488653.58	2187166.04	Геодезический метод, 0.10	-
7354	488653.92	2187165.80	Геодезический метод, 0.10	-
7355	488675.68	2187196.81	Геодезический метод, 0.10	-
7356	488708.01	2187173.49	Геодезический метод, 0.10	-
7357	488729.79	2187204.03	Геодезический метод, 0.10	-

**ОПИСАНИЕ МЕСТОПОЛОЖЕНИЯ ГРАНИЦ****Границы города Московской области Химки**

(наименование объекта)

**Сведения о местоположении границ объекта**

7358	488751.58	2187234.54	Геодезический метод, 0.10	-
7359	488751.78	2187234.40	Геодезический метод, 0.10	-
7360	488773.40	2187264.76	Геодезический метод, 0.10	-
7361	488789.28	2187287.81	Геодезический метод, 0.10	-
7362	488812.23	2187321.12	Геодезический метод, 0.10	-
7363	488825.39	2187342.19	Геодезический метод, 0.10	-
7364	488851.63	2187384.08	Геодезический метод, 0.10	-
7365	488854.43	2187388.55	Геодезический метод, 0.10	-
7069	488857.82	2187400.65	Геодезический метод, 0.10	-
<b>Контур № 33</b>				
7366	485685.67	2187234.84	Геодезический метод, 0.10	-
7367	485674.68	2187245.53	Геодезический метод, 0.10	-
7368	485665.19	2187235.75	Геодезический метод, 0.10	-
7369	485658.59	2187242.15	Геодезический метод, 0.10	-
7370	485668.08	2187251.95	Геодезический метод, 0.10	-
7371	485637.00	2187282.12	Геодезический метод, 0.10	-
7372	485569.98	2187347.21	Геодезический метод, 0.10	-
7373	485537.10	2187379.06	Геодезический метод, 0.10	-
7374	485494.92	2187418.98	Геодезический метод, 0.10	-
7375	485465.72	2187445.55	Геодезический метод, 0.10	-
7376	485454.41	2187422.44	Геодезический метод, 0.10	-
7377	485434.48	2187383.13	Геодезический метод, 0.10	-
7378	485412.98	2187342.78	Геодезический метод, 0.10	-
7379	485398.83	2187313.17	Геодезический метод, 0.10	-
7380	485378.51	2187276.29	Геодезический метод, 0.10	-
7381	485412.13	2187234.55	Геодезический метод, 0.10	-
7382	485423.97	2187216.85	Геодезический метод, 0.10	-
7383	485435.30	2187199.69	Геодезический метод, 0.10	-
7384	485450.78	2187176.45	Геодезический метод, 0.10	-
7385	485439.19	2187170.86	Геодезический метод, 0.10	-
7386	485458.43	2187137.01	Геодезический метод, 0.10	-
7387	485433.05	2187126.07	Геодезический метод, 0.10	-
7388	485424.24	2187121.60	Геодезический метод, 0.10	-
7389	485423.92	2187120.76	Геодезический метод, 0.10	-
7390	485397.92	2187110.12	Геодезический метод, 0.10	-
7391	485394.29	2187109.51	Геодезический метод, 0.10	-
7392	485390.48	2187107.19	Геодезический метод, 0.10	-
7393	485359.58	2187084.93	Геодезический метод, 0.10	-
7394	485360.76	2187083.45	Геодезический метод, 0.10	-
7395	485357.74	2187080.94	Геодезический метод, 0.10	-

**ОПИСАНИЕ МЕСТОПОЛОЖЕНИЯ ГРАНИЦ****Границы города Московской области Химки**

(наименование объекта)

**Сведения о местоположении границ объекта**

7396	485356.51	2187082.42	Геодезический метод, 0.10	-
7397	485347.18	2187074.79	Геодезический метод, 0.10	-
7398	485324.72	2187057.63	Геодезический метод, 0.10	-
7399	485309.50	2187076.27	Геодезический метод, 0.10	-
7400	485299.65	2187089.04	Геодезический метод, 0.10	-
7401	485317.21	2187108.45	Геодезический метод, 0.10	-
7402	485309.63	2187124.90	Геодезический метод, 0.10	-
7403	485302.08	2187139.51	Геодезический метод, 0.10	-
7404	485301.73	2187139.85	Геодезический метод, 0.10	-
7405	485323.53	2187155.27	Геодезический метод, 0.10	-
7406	485330.92	2187160.57	Геодезический метод, 0.10	-
7407	485355.49	2187177.54	Геодезический метод, 0.10	-
7408	485347.66	2187190.83	Геодезический метод, 0.10	-
7409	485337.03	2187205.62	Геодезический метод, 0.10	-
7410	485334.93	2187207.00	Геодезический метод, 0.10	-
7411	485332.16	2187207.00	Геодезический метод, 0.10	-
7412	485333.15	2187217.81	Геодезический метод, 0.10	-
7413	485348.36	2187247.42	Геодезический метод, 0.10	-
7414	485356.05	2187252.78	Геодезический метод, 0.10	-
7415	485367.92	2187271.13	Геодезический метод, 0.10	-
7416	485373.15	2187279.24	Геодезический метод, 0.10	-
7417	485355.74	2187288.84	Геодезический метод, 0.10	-
7418	485375.37	2187324.39	Геодезический метод, 0.10	-
7419	485390.04	2187355.01	Геодезический метод, 0.10	-
7420	485411.29	2187394.88	Геодезический метод, 0.10	-
7421	485431.12	2187433.99	Геодезический метод, 0.10	-
7422	485445.84	2187462.93	Геодезический метод, 0.10	-
7423	485423.64	2187481.51	Геодезический метод, 0.10	-
7424	485402.73	2187498.16	Геодезический метод, 0.10	-
7425	485379.05	2187515.94	Геодезический метод, 0.10	-
7426	485357.57	2187531.11	Геодезический метод, 0.10	-
7427	485333.48	2187547.09	Геодезический метод, 0.10	-
7428	485323.35	2187549.98	Геодезический метод, 0.10	-
7429	485301.32	2187555.03	Геодезический метод, 0.10	-
7430	485277.63	2187559.08	Геодезический метод, 0.10	-
7431	485107.45	2187588.46	Геодезический метод, 0.10	-
7432	484874.27	2187628.71	Геодезический метод, 0.10	-
7433	484754.11	2187658.81	Геодезический метод, 0.10	-
7434	484731.91	2187659.23	Геодезический метод, 0.10	-
7435	484721.88	2187655.63	Геодезический метод, 0.10	-
7436	484697.36	2187646.83	Геодезический метод, 0.10	-

**ОПИСАНИЕ МЕСТОПОЛОЖЕНИЯ ГРАНИЦ****Границы города Московской области Химки**

(наименование объекта)

**Сведения о местоположении границ объекта**

7437	484646.98	2187536.12	Геодезический метод, 0.10	-
7438	484644.09	2187529.77	Геодезический метод, 0.10	-
7439	484635.80	2187516.78	Геодезический метод, 0.10	-
7440	484615.86	2187525.55	Геодезический метод, 0.10	-
7441	484623.09	2187540.41	Геодезический метод, 0.10	-
7442	484611.71	2187544.47	Геодезический метод, 0.10	-
7443	484616.04	2187558.11	Геодезический метод, 0.10	-
7444	484628.05	2187583.28	Геодезический метод, 0.10	-
7445	484633.50	2187594.96	Геодезический метод, 0.10	-
7446	484636.90	2187603.09	Геодезический метод, 0.10	-
7447	484639.30	2187610.29	Геодезический метод, 0.10	-
7448	484640.84	2187617.58	Геодезический метод, 0.10	-
7449	484641.18	2187625.18	Геодезический метод, 0.10	-
7450	484640.13	2187632.67	Геодезический метод, 0.10	-
7451	484635.50	2187650.06	Геодезический метод, 0.10	-
7452	484617.41	2187641.53	Геодезический метод, 0.10	-
7453	484598.33	2187631.12	Геодезический метод, 0.10	-
7454	484580.46	2187622.84	Геодезический метод, 0.10	-
7455	484564.51	2187613.21	Геодезический метод, 0.10	-
7456	484549.03	2187670.11	Геодезический метод, 0.10	-
7457	484552.06	2187670.86	Геодезический метод, 0.10	-
7458	484418.39	2187651.27	Геодезический метод, 0.10	-
7459	484406.95	2187649.59	Геодезический метод, 0.10	-
7460	484248.95	2187626.50	Геодезический метод, 0.10	-
7461	484231.18	2187623.90	Геодезический метод, 0.10	-
7462	484229.42	2187634.15	Геодезический метод, 0.10	-
7463	484230.15	2187639.58	Геодезический метод, 0.10	-
7464	484228.41	2187640.02	Геодезический метод, 0.10	-
7465	484227.37	2187640.28	Геодезический метод, 0.10	-
7466	484225.69	2187640.71	Геодезический метод, 0.10	-
7467	484225.52	2187640.75	Геодезический метод, 0.10	-
7468	484207.88	2187637.59	Геодезический метод, 0.10	-
7469	484192.41	2187634.67	Геодезический метод, 0.10	-
7470	484172.78	2187630.55	Геодезический метод, 0.10	-
7471	484153.97	2187626.26	Геодезический метод, 0.10	-
7472	484135.26	2187621.54	Геодезический метод, 0.10	-
7473	484116.67	2187616.46	Геодезический метод, 0.10	-
7474	484100.25	2187611.64	Геодезический метод, 0.10	-
7475	484081.66	2187605.82	Геодезический метод, 0.10	-
7476	484068.08	2187601.32	Геодезический метод, 0.10	-
7477	484069.61	2187595.24	Геодезический метод, 0.10	-

**ОПИСАНИЕ МЕСТОПОЛОЖЕНИЯ ГРАНИЦ****Границы города Московской области Химки**

(наименование объекта)

**Сведения о местоположении границ объекта**

7478	484069.56	2187592.52	Геодезический метод, 0.10	-
7479	484059.64	2187592.96	Геодезический метод, 0.10	-
7480	484058.75	2187592.23	Геодезический метод, 0.10	-
7481	484057.58	2187593.69	Геодезический метод, 0.10	-
7482	484045.05	2187594.04	Геодезический метод, 0.10	-
7483	484044.06	2187592.21	Геодезический метод, 0.10	-
7484	484042.27	2187588.92	Геодезический метод, 0.10	-
7485	484042.12	2187588.87	Геодезический метод, 0.10	-
7486	484042.14	2187587.60	Геодезический метод, 0.10	-
7487	484042.80	2187587.46	Геодезический метод, 0.10	-
7488	484046.07	2187587.39	Геодезический метод, 0.10	-
7489	484048.33	2187587.25	Геодезический метод, 0.10	-
7490	484050.94	2187587.04	Геодезический метод, 0.10	-
7491	484056.85	2187586.28	Геодезический метод, 0.10	-
7492	484090.23	2187581.50	Геодезический метод, 0.10	-
7493	484095.17	2187570.96	Геодезический метод, 0.10	-
7494	484098.29	2187564.38	Геодезический метод, 0.10	-
7495	484060.08	2187570.16	Геодезический метод, 0.10	-
7496	484057.24	2187570.29	Геодезический метод, 0.10	-
7497	484054.43	2187569.85	Геодезический метод, 0.10	-
7498	484051.77	2187568.86	Геодезический метод, 0.10	-
7499	484049.36	2187567.34	Геодезический метод, 0.10	-
7500	484047.32	2187565.38	Геодезический метод, 0.10	-
7501	484045.70	2187563.03	Геодезический метод, 0.10	-
7502	484044.60	2187560.41	Геодезический метод, 0.10	-
7503	484044.05	2187557.63	Геодезический метод, 0.10	-
7504	484044.08	2187554.75	Геодезический метод, 0.10	-
7505	484044.67	2187551.99	Геодезический метод, 0.10	-
7506	484034.92	2187549.55	Геодезический метод, 0.10	-
7507	484034.62	2187550.60	Геодезический метод, 0.10	-
7508	484034.05	2187551.53	Геодезический метод, 0.10	-
7509	484033.24	2187552.27	Геодезический метод, 0.10	-
7510	484032.27	2187552.77	Геодезический метод, 0.10	-
7511	484031.21	2187552.98	Геодезический метод, 0.10	-
7512	484030.11	2187552.90	Геодезический метод, 0.10	-
7513	484008.58	2187545.97	Геодезический метод, 0.10	-
7514	484003.90	2187558.18	Геодезический метод, 0.10	-
7515	484001.66	2187557.42	Геодезический метод, 0.10	-
7516	483987.32	2187552.53	Геодезический метод, 0.10	-
7517	483988.26	2187550.21	Геодезический метод, 0.10	-
7518	483981.77	2187547.58	Геодезический метод, 0.10	-



**ОПИСАНИЕ МЕСТОПОЛОЖЕНИЯ ГРАНИЦ****Границы города Московской области Химки**

(наименование объекта)

**Сведения о местоположении границ объекта**

7519	483980.83	2187549.90	Геодезический метод, 0.10	-
7520	483972.61	2187546.71	Геодезический метод, 0.10	-
7521	483964.63	2187543.44	Геодезический метод, 0.10	-
7522	483964.23	2187544.37	Геодезический метод, 0.10	-
7523	483946.57	2187537.23	Геодезический метод, 0.10	-
7524	483943.76	2187536.31	Геодезический метод, 0.10	-
7525	483927.14	2187532.35	Геодезический метод, 0.10	-
7526	483919.05	2187528.44	Геодезический метод, 0.10	-
7527	483916.19	2187527.54	Геодезический метод, 0.10	-
7528	483913.51	2187526.35	Геодезический метод, 0.10	-
7529	483901.85	2187520.08	Геодезический метод, 0.10	-
7530	483900.95	2187519.82	Геодезический метод, 0.10	-
7531	483900.01	2187519.81	Геодезический метод, 0.10	-
7532	483899.11	2187520.06	Геодезический метод, 0.10	-
7533	483898.31	2187520.55	Геодезический метод, 0.10	-
7534	483897.68	2187521.24	Геодезический метод, 0.10	-
7535	483833.33	2187495.22	Геодезический метод, 0.10	-
7536	483820.56	2187489.96	Геодезический метод, 0.10	-
7537	483811.75	2187486.00	Геодезический метод, 0.10	-
7538	483802.79	2187481.41	Геодезический метод, 0.10	-
7539	483802.49	2187481.26	Геодезический метод, 0.10	-
7540	483794.58	2187476.43	Геодезический метод, 0.10	-
7541	483787.81	2187471.44	Геодезический метод, 0.10	-
7542	483780.83	2187465.32	Геодезический метод, 0.10	-
7543	483774.81	2187459.30	Геодезический метод, 0.10	-
7544	483768.98	2187452.90	Геодезический метод, 0.10	-
7545	483764.60	2187447.82	Геодезический метод, 0.10	-
7546	483759.64	2187441.01	Геодезический метод, 0.10	-
7547	483749.04	2187427.02	Геодезический метод, 0.10	-
7548	483736.93	2187411.80	Геодезический метод, 0.10	-
7549	483728.25	2187400.20	Геодезический метод, 0.10	-
7550	483717.10	2187384.50	Геодезический метод, 0.10	-
7551	483703.56	2187367.28	Геодезический метод, 0.10	-
7552	483696.75	2187358.56	Геодезический метод, 0.10	-
7553	483697.05	2187357.67	Геодезический метод, 0.10	-
7554	483697.18	2187356.56	Геодезический метод, 0.10	-
7555	483697.08	2187355.44	Геодезический метод, 0.10	-
7556	483696.75	2187354.38	Геодезический метод, 0.10	-
7557	483696.20	2187353.40	Геодезический метод, 0.10	-
7558	483685.21	2187336.78	Геодезический метод, 0.10	-
7559	483679.92	2187328.29	Геодезический метод, 0.10	-

**ОПИСАНИЕ МЕСТОПОЛОЖЕНИЯ ГРАНИЦ****Границы города Московской области Химки**

(наименование объекта)

**Сведения о местоположении границ объекта**

7560	483671.44	2187315.10	Геодезический метод, 0.10	-
7561	483666.24	2187307.64	Геодезический метод, 0.10	-
7562	483662.77	2187301.89	Геодезический метод, 0.10	-
7563	483657.91	2187294.82	Геодезический метод, 0.10	-
7564	483646.48	2187278.40	Геодезический метод, 0.10	-
7565	483640.53	2187270.31	Геодезический метод, 0.10	-
7566	483634.26	2187262.47	Геодезический метод, 0.10	-
7567	483628.12	2187254.58	Геодезический метод, 0.10	-
7568	483625.21	2187250.53	Геодезический метод, 0.10	-
7569	483607.16	2187221.65	Геодезический метод, 0.10	-
7570	483584.40	2187185.21	Геодезический метод, 0.10	-
7571	483598.32	2187178.54	Геодезический метод, 0.10	-
7572	483594.63	2187169.35	Геодезический метод, 0.10	-
7573	483611.22	2187167.44	Геодезический метод, 0.10	-
7574	483613.64	2187179.34	Геодезический метод, 0.10	-
7575	483617.11	2187178.61	Геодезический метод, 0.10	-
7576	483628.47	2187208.83	Геодезический метод, 0.10	-
7577	483640.62	2187241.03	Геодезический метод, 0.10	-
7578	483648.15	2187237.94	Геодезический метод, 0.10	-
7579	483623.73	2187177.26	Геодезический метод, 0.10	-
7580	483622.40	2187170.89	Геодезический метод, 0.10	-
7581	483666.43	2187161.69	Геодезический метод, 0.10	-
7582	483667.67	2187167.76	Геодезический метод, 0.10	-
7583	483663.01	2187170.69	Геодезический метод, 0.10	-
7584	483663.63	2187175.51	Геодезический метод, 0.10	-
7585	483665.33	2187179.49	Геодезический метод, 0.10	-
7586	483664.81	2187179.81	Геодезический метод, 0.10	-
7587	483693.87	2187248.12	Геодезический метод, 0.10	-
7588	483710.31	2187287.15	Геодезический метод, 0.10	-
7589	483704.41	2187289.89	Геодезический метод, 0.10	-
7590	483700.56	2187291.69	Геодезический метод, 0.10	-
7591	483720.56	2187320.74	Геодезический метод, 0.10	-
7592	483724.04	2187325.79	Геодезический метод, 0.10	-
7593	483758.84	2187376.34	Геодезический метод, 0.10	-
7594	483766.15	2187372.55	Геодезический метод, 0.10	-
7595	483769.70	2187370.72	Геодезический метод, 0.10	-
7596	483776.54	2187367.15	Геодезический метод, 0.10	-
7597	483759.18	2187327.68	Геодезический метод, 0.10	-
7598	483730.25	2187282.18	Геодезический метод, 0.10	-
7599	483738.39	2187278.00	Геодезический метод, 0.10	-
7600	483704.89	2187198.44	Геодезический метод, 0.10	-

**ОПИСАНИЕ МЕСТОПОЛОЖЕНИЯ ГРАНИЦ****Границы города Московской области Химки**

(наименование объекта)

**Сведения о местоположении границ объекта**

7601	483679.85	2187120.52	Геодезический метод, 0.10	-
7602	483674.51	2187104.78	Геодезический метод, 0.10	-
7603	483673.78	2187104.70	Геодезический метод, 0.10	-
7604	483671.97	2187104.48	Геодезический метод, 0.10	-
7605	483675.33	2187102.24	Геодезический метод, 0.10	-
7606	483677.30	2187100.93	Геодезический метод, 0.10	-
7607	483687.41	2187054.75	Геодезический метод, 0.10	-
7608	483688.79	2187048.75	Геодезический метод, 0.10	-
7609	483705.16	2186974.79	Геодезический метод, 0.10	-
7610	483691.30	2186963.19	Геодезический метод, 0.10	-
7611	483688.04	2186895.22	Геодезический метод, 0.10	-
7612	483696.19	2186892.04	Геодезический метод, 0.10	-
7613	483713.75	2186885.18	Геодезический метод, 0.10	-
7614	483780.03	2186904.81	Геодезический метод, 0.10	-
7615	483808.78	2186913.30	Геодезический метод, 0.10	-
7616	483817.91	2186915.02	Геодезический метод, 0.10	-
7617	483873.80	2186925.54	Геодезический метод, 0.10	-
7618	483868.36	2186913.61	Геодезический метод, 0.10	-
7619	483846.76	2186866.27	Геодезический метод, 0.10	-
7620	483901.66	2186788.91	Геодезический метод, 0.10	-
7621	483931.51	2186787.99	Геодезический метод, 0.10	-
7622	483931.54	2186774.86	Геодезический метод, 0.10	-
7623	483930.24	2186774.90	Геодезический метод, 0.10	-
7624	483930.18	2186772.51	Геодезический метод, 0.10	-
7625	483924.06	2186772.78	Геодезический метод, 0.10	-
7626	483924.06	2186771.58	Геодезический метод, 0.10	-
7627	483913.11	2186771.78	Геодезический метод, 0.10	-
7628	483927.40	2186751.43	Геодезический метод, 0.10	-
7629	483927.05	2186755.53	Геодезический метод, 0.10	-
7630	483934.33	2186756.14	Геодезический метод, 0.10	-
7631	483935.03	2186789.05	Геодезический метод, 0.10	-
7632	483918.12	2186789.41	Геодезический метод, 0.10	-
7633	483918.68	2186815.39	Геодезический метод, 0.10	-
7634	483913.87	2186815.50	Геодезический метод, 0.10	-
7635	483913.90	2186817.50	Геодезический метод, 0.10	-
7636	483917.69	2186817.42	Геодезический метод, 0.10	-
7637	483919.92	2186922.16	Геодезический метод, 0.10	-
7638	483932.83	2186923.03	Геодезический метод, 0.10	-
7639	484012.81	2186928.41	Геодезический метод, 0.10	-
7640	484054.58	2186931.22	Геодезический метод, 0.10	-
7641	484054.72	2186929.23	Геодезический метод, 0.10	-

**ОПИСАНИЕ МЕСТОПОЛОЖЕНИЯ ГРАНИЦ****Границы города Московской области Химки**

(наименование объекта)

**Сведения о местоположении границ объекта**

7642	483921.88	2186920.28	Геодезический метод, 0.10	-
7643	483919.69	2186817.37	Геодезический метод, 0.10	-
7644	483921.79	2186817.33	Геодезический метод, 0.10	-
7645	483921.26	2186792.41	Геодезический метод, 0.10	-
7646	483938.17	2186792.05	Геодезический метод, 0.10	-
7647	483937.34	2186753.32	Геодезический метод, 0.10	-
7648	483930.37	2186752.73	Геодезический метод, 0.10	-
7649	483930.90	2186746.42	Геодезический метод, 0.10	-
7650	483939.30	2186734.45	Геодезический метод, 0.10	-
7651	483947.30	2186734.57	Геодезический метод, 0.10	-
7652	483947.35	2186723.00	Геодезический метод, 0.10	-
7653	483953.08	2186714.84	Геодезический метод, 0.10	-
7654	483949.73	2186712.73	Геодезический метод, 0.10	-
7655	483951.63	2186710.03	Геодезический метод, 0.10	-
7656	483985.02	2186708.55	Геодезический метод, 0.10	-
7657	483979.50	2186705.29	Геодезический метод, 0.10	-
7658	483950.36	2186706.60	Геодезический метод, 0.10	-
7659	483947.23	2186711.16	Геодезический метод, 0.10	-
7660	483934.55	2186703.21	Геодезический метод, 0.10	-
7661	483935.63	2186690.44	Геодезический метод, 0.10	-
7662	483885.63	2186663.46	Геодезический метод, 0.10	-
7663	483892.45	2186650.84	Геодезический метод, 0.10	-
7664	483870.57	2186635.60	Геодезический метод, 0.10	-
7665	483846.78	2186618.22	Геодезический метод, 0.10	-
7666	483835.98	2186609.91	Геодезический метод, 0.10	-
7667	483844.61	2186624.20	Геодезический метод, 0.10	-
7668	483846.52	2186625.40	Геодезический метод, 0.10	-
7669	483824.30	2186626.15	Геодезический метод, 0.10	-
7670	483823.87	2186626.14	Геодезический метод, 0.10	-
7671	483692.74	2186630.40	Геодезический метод, 0.10	-
7672	483691.13	2186630.40	Геодезический метод, 0.10	-
7673	483714.01	2186601.36	Геодезический метод, 0.10	-
7674	483725.77	2186610.67	Геодезический метод, 0.10	-
7675	483747.41	2186584.01	Геодезический метод, 0.10	-
7676	483769.07	2186564.47	Геодезический метод, 0.10	-
7677	483753.93	2186550.57	Геодезический метод, 0.10	-
7678	483782.89	2186502.91	Геодезический метод, 0.10	-
7679	483849.33	2186421.17	Геодезический метод, 0.10	-
7680	483883.21	2186399.66	Геодезический метод, 0.10	-
7681	483912.89	2186363.04	Геодезический метод, 0.10	-
7682	483921.33	2186342.39	Геодезический метод, 0.10	-

**ОПИСАНИЕ МЕСТОПОЛОЖЕНИЯ ГРАНИЦ****Границы города Московской области Химки**

(наименование объекта)

**Сведения о местоположении границ объекта**

7683	483922.70	2186343.82	Геодезический метод, 0.10	-
7684	483929.51	2186356.93	Геодезический метод, 0.10	-
7685	484001.70	2186402.55	Геодезический метод, 0.10	-
7686	484006.28	2186408.74	Геодезический метод, 0.10	-
7687	483997.73	2186420.41	Геодезический метод, 0.10	-
7688	483978.42	2186430.37	Геодезический метод, 0.10	-
7689	483969.80	2186450.15	Геодезический метод, 0.10	-
7690	483946.74	2186465.52	Геодезический метод, 0.10	-
7691	483950.01	2186494.22	Геодезический метод, 0.10	-
7692	483972.44	2186536.55	Геодезический метод, 0.10	-
7693	484064.88	2186592.19	Геодезический метод, 0.10	-
7694	484088.94	2186614.93	Геодезический метод, 0.10	-
7695	484113.94	2186585.89	Геодезический метод, 0.10	-
7696	484136.42	2186577.71	Геодезический метод, 0.10	-
7697	484141.83	2186576.19	Геодезический метод, 0.10	-
7698	484167.03	2186569.07	Геодезический метод, 0.10	-
7699	484167.17	2186569.05	Геодезический метод, 0.10	-
7700	484196.73	2186565.51	Геодезический метод, 0.10	-
7701	484206.22	2186563.94	Геодезический метод, 0.10	-
7702	484239.20	2186561.17	Геодезический метод, 0.10	-
7703	484223.83	2186615.97	Геодезический метод, 0.10	-
7704	484229.38	2186656.89	Геодезический метод, 0.10	-
7705	484230.03	2186661.46	Геодезический метод, 0.10	-
7706	484237.17	2186681.76	Геодезический метод, 0.10	-
7707	484252.70	2186673.37	Геодезический метод, 0.10	-
7708	484286.68	2186655.02	Геодезический метод, 0.10	-
7709	484431.46	2186713.06	Геодезический метод, 0.10	-
7710	484473.45	2186729.92	Геодезический метод, 0.10	-
7711	484692.41	2186818.50	Геодезический метод, 0.10	-
7712	484704.62	2186841.09	Геодезический метод, 0.10	-
7713	484915.75	2186873.71	Геодезический метод, 0.10	-
7714	484916.34	2186871.92	Геодезический метод, 0.10	-
7715	485066.31	2186898.60	Геодезический метод, 0.10	-
7716	485066.08	2186900.49	Геодезический метод, 0.10	-
7717	485147.57	2186905.26	Геодезический метод, 0.10	-
7718	485304.68	2186891.89	Геодезический метод, 0.10	-
7719	485345.85	2186863.58	Геодезический метод, 0.10	-
7720	485357.35	2186866.14	Геодезический метод, 0.10	-
7721	485355.19	2186872.99	Геодезический метод, 0.10	-
7722	485343.35	2186910.44	Геодезический метод, 0.10	-
7723	485341.11	2186913.98	Геодезический метод, 0.10	-

**ОПИСАНИЕ МЕСТОПОЛОЖЕНИЯ ГРАНИЦ****Границы города Московской области Химки**

(наименование объекта)

**Сведения о местоположении границ объекта**

7724	485337.95	2186912.51	Геодезический метод, 0.10	-
7725	485330.85	2186930.49	Геодезический метод, 0.10	-
7726	485331.89	2186931.02	Геодезический метод, 0.10	-
7727	485343.48	2186935.63	Геодезический метод, 0.10	-
7728	485345.45	2186936.94	Геодезический метод, 0.10	-
7729	485349.80	2186939.52	Геодезический метод, 0.10	-
7730	485365.89	2186949.07	Геодезический метод, 0.10	-
7731	485376.07	2186954.34	Геодезический метод, 0.10	-
7732	485377.70	2186963.30	Геодезический метод, 0.10	-
7733	485381.15	2186992.74	Геодезический метод, 0.10	-
7734	485369.60	2187008.33	Геодезический метод, 0.10	-
7735	485364.00	2187015.89	Геодезический метод, 0.10	-
7736	485351.88	2187014.74	Геодезический метод, 0.10	-
7737	485338.34	2187029.46	Геодезический метод, 0.10	-
7738	485326.57	2187046.47	Геодезический метод, 0.10	-
7739	485331.18	2187049.72	Геодезический метод, 0.10	-
7740	485360.32	2187069.53	Геодезический метод, 0.10	-
7741	485367.38	2187075.80	Геодезический метод, 0.10	-
7742	485373.62	2187082.26	Геодезический метод, 0.10	-
7743	485384.24	2187091.46	Геодезический метод, 0.10	-
7744	485389.75	2187096.02	Геодезический метод, 0.10	-
7745	485395.90	2187099.44	Геодезический метод, 0.10	-
7746	485417.07	2187110.16	Геодезический метод, 0.10	-
7747	485428.48	2187114.57	Геодезический метод, 0.10	-
7748	485438.56	2187114.61	Геодезический метод, 0.10	-
7749	485498.43	2187133.47	Геодезический метод, 0.10	-
7750	485508.16	2187136.03	Геодезический метод, 0.10	-
7751	485538.21	2187149.01	Геодезический метод, 0.10	-
7752	485564.15	2187158.67	Геодезический метод, 0.10	-
7753	485572.06	2187164.44	Геодезический метод, 0.10	-
7754	485598.92	2187175.98	Геодезический метод, 0.10	-
7755	485595.89	2187185.55	Геодезический метод, 0.10	-
7756	485595.26	2187187.14	Геодезический метод, 0.10	-
7757	485598.01	2187188.59	Геодезический метод, 0.10	-
7366	485685.67	2187234.84	Геодезический метод, 0.10	-
7758	484996.92	2187056.63	Геодезический метод, 0.10	-
7759	484986.89	2187070.63	Геодезический метод, 0.10	-
7760	484973.64	2187063.06	Геодезический метод, 0.10	-
7761	484958.02	2187090.65	Геодезический метод, 0.10	-
7762	484967.54	2187095.40	Геодезический метод, 0.10	-
7763	484934.47	2187152.31	Геодезический метод, 0.10	-

**ОПИСАНИЕ МЕСТОПОЛОЖЕНИЯ ГРАНИЦ****Границы города Московской области Химки**

(наименование объекта)

**Сведения о местоположении границ объекта**

7764	484937.85	2187154.22	Геодезический метод, 0.10	-
7765	484879.48	2187254.72	Геодезический метод, 0.10	-
7766	484868.32	2187273.93	Геодезический метод, 0.10	-
7767	484857.98	2187291.74	Геодезический метод, 0.10	-
7768	484861.79	2187294.95	Геодезический метод, 0.10	-
7769	484852.06	2187312.46	Геодезический метод, 0.10	-
7770	484847.54	2187308.78	Геодезический метод, 0.10	-
7771	484833.74	2187328.60	Геодезический метод, 0.10	-
7772	484809.84	2187342.48	Геодезический метод, 0.10	-
7773	484788.47	2187353.45	Геодезический метод, 0.10	-
7774	484788.53	2187354.60	Геодезический метод, 0.10	-
7775	484786.94	2187354.23	Геодезический метод, 0.10	-
7776	484736.15	2187380.30	Геодезический метод, 0.10	-
7777	484714.20	2187336.51	Геодезический метод, 0.10	-
7778	484657.67	2187360.44	Геодезический метод, 0.10	-
7779	484630.15	2187307.54	Геодезический метод, 0.10	-
7780	484628.05	2187299.26	Геодезический метод, 0.10	-
7781	484630.86	2187291.87	Геодезический метод, 0.10	-
7782	484630.28	2187286.09	Геодезический метод, 0.10	-
7783	484627.31	2187278.32	Геодезический метод, 0.10	-
7784	484624.56	2187275.84	Геодезический метод, 0.10	-
7785	484616.37	2187259.58	Геодезический метод, 0.10	-
7786	484616.61	2187256.59	Геодезический метод, 0.10	-
7787	484618.07	2187251.77	Геодезический метод, 0.10	-
7788	484621.54	2187246.53	Геодезический метод, 0.10	-
7789	484661.13	2187225.41	Геодезический метод, 0.10	-
7790	484663.12	2187225.82	Геодезический метод, 0.10	-
7791	484681.50	2187216.69	Геодезический метод, 0.10	-
7792	484694.89	2187234.33	Геодезический метод, 0.10	-
7793	484703.65	2187251.52	Геодезический метод, 0.10	-
7794	484705.25	2187254.02	Геодезический метод, 0.10	-
7795	484707.09	2187254.91	Геодезический метод, 0.10	-
7796	484709.13	2187255.10	Геодезический метод, 0.10	-
7797	484711.09	2187254.62	Геодезический метод, 0.10	-
7798	484730.18	2187244.50	Геодезический метод, 0.10	-
7799	484728.08	2187240.19	Геодезический метод, 0.10	-
7800	484718.70	2187235.07	Геодезический метод, 0.10	-
7801	484726.37	2187223.90	Геодезический метод, 0.10	-
7802	484799.91	2187116.80	Геодезический метод, 0.10	-
7803	484841.71	2187055.91	Геодезический метод, 0.10	-
7804	484864.89	2187022.16	Геодезический метод, 0.10	-

**ОПИСАНИЕ МЕСТОПОЛОЖЕНИЯ ГРАНИЦ****Границы города Московской области Химки**

(наименование объекта)

**Сведения о местоположении границ объекта**

7805	484880.99	2187031.60	Геодезический метод, 0.10	-
7806	484913.50	2187032.15	Геодезический метод, 0.10	-
7807	484913.34	2187043.71	Геодезический метод, 0.10	-
7808	484965.66	2187043.29	Геодезический метод, 0.10	-
7809	484967.25	2187038.85	Геодезический метод, 0.10	-
7758	484996.92	2187056.63	Геодезический метод, 0.10	-
<b>Контур № 34</b>				
7810	492811.28	2180643.56	Геодезический метод, 0.10	-
7811	492683.16	2180651.22	Геодезический метод, 0.10	-
7812	492679.16	2180611.13	Геодезический метод, 0.10	-
7813	492331.49	2180645.17	Геодезический метод, 0.10	-
7814	492422.27	2180947.56	Геодезический метод, 0.10	-
7815	492348.29	2180978.07	Геодезический метод, 0.10	-
7816	492370.58	2181095.02	Геодезический метод, 0.10	-
7817	492383.77	2181163.56	Геодезический метод, 0.10	-
7818	492327.00	2181177.50	Геодезический метод, 0.10	-
7819	492239.38	2181198.99	Геодезический метод, 0.10	-
7820	492260.24	2181293.39	Геодезический метод, 0.10	-
7821	492249.51	2181290.16	Геодезический метод, 0.10	-
7822	492190.26	2181273.86	Геодезический метод, 0.10	-
7823	492174.60	2181269.66	Геодезический метод, 0.10	-
7824	492165.27	2181268.84	Геодезический метод, 0.10	-
7825	492152.71	2181271.81	Геодезический метод, 0.10	-
7826	492142.58	2181277.29	Геодезический метод, 0.10	-
7827	492046.55	2181339.68	Геодезический метод, 0.10	-
7828	492033.04	2181349.68	Геодезический метод, 0.10	-
7829	492024.63	2181356.62	Геодезический метод, 0.10	-
7830	492021.19	2181360.22	Геодезический метод, 0.10	-
7831	491993.14	2181397.53	Геодезический метод, 0.10	-
7832	491980.50	2181411.34	Геодезический метод, 0.10	-
7833	491964.70	2181424.41	Геодезический метод, 0.10	-
7834	491947.32	2181427.75	Геодезический метод, 0.10	-
7835	491852.74	2181455.47	Геодезический метод, 0.10	-
7836	491838.77	2181458.29	Геодезический метод, 0.10	-
7837	491830.21	2181458.03	Геодезический метод, 0.10	-
7838	491822.73	2181456.43	Геодезический метод, 0.10	-
7839	491820.54	2181455.48	Геодезический метод, 0.10	-
7840	491809.73	2181449.16	Геодезический метод, 0.10	-
7841	491762.77	2181416.55	Геодезический метод, 0.10	-
7842	491757.52	2181418.85	Геодезический метод, 0.10	-



**ОПИСАНИЕ МЕСТОПОЛОЖЕНИЯ ГРАНИЦ****Границы города Московской области Химки**

(наименование объекта)

**Сведения о местоположении границ объекта**

7843	491637.86	2181436.76	Геодезический метод, 0.10	-
7844	491621.22	2181440.89	Геодезический метод, 0.10	-
7845	491605.04	2181447.85	Геодезический метод, 0.10	-
7846	491538.83	2181479.18	Геодезический метод, 0.10	-
7847	491527.17	2181487.61	Геодезический метод, 0.10	-
7848	491519.49	2181498.23	Геодезический метод, 0.10	-
7849	491516.75	2181506.70	Геодезический метод, 0.10	-
7850	491516.33	2181509.26	Геодезический метод, 0.10	-
7851	491510.13	2181509.38	Геодезический метод, 0.10	-
7852	491505.73	2181703.75	Геодезический метод, 0.10	-
7853	491555.77	2181704.64	Геодезический метод, 0.10	-
7854	491559.45	2181510.00	Геодезический метод, 0.10	-
7855	491519.64	2181509.48	Геодезический метод, 0.10	-
7856	491520.02	2181506.43	Геодезический метод, 0.10	-
7857	491521.92	2181500.08	Геодезический метод, 0.10	-
7858	491529.57	2181489.48	Геодезический метод, 0.10	-
7859	491544.11	2181479.12	Геодезический метод, 0.10	-
7860	491562.02	2181470.69	Геодезический метод, 0.10	-
7861	491606.37	2181449.86	Геодезический метод, 0.10	-
7862	491621.34	2181443.56	Геодезический метод, 0.10	-
7863	491641.12	2181438.86	Геодезический метод, 0.10	-
7864	491760.33	2181421.04	Геодезический метод, 0.10	-
7865	491806.34	2181452.89	Геодезический метод, 0.10	-
7866	491818.97	2181460.29	Геодезический метод, 0.10	-
7867	491822.60	2181461.62	Геодезический метод, 0.10	-
7868	491828.98	2181463.02	Геодезический метод, 0.10	-
7869	491840.60	2181463.18	Геодезический метод, 0.10	-
7870	491852.90	2181460.66	Геодезический метод, 0.10	-
7871	491948.81	2181432.56	Геодезический метод, 0.10	-
7872	491967.74	2181429.82	Геодезический метод, 0.10	-
7873	491969.15	2181424.64	Геодезический метод, 0.10	-
7874	491982.01	2181414.15	Геодезический метод, 0.10	-
7875	491995.86	2181398.88	Геодезический метод, 0.10	-
7876	492023.08	2181362.72	Геодезический метод, 0.10	-
7877	492026.23	2181359.17	Геодезический метод, 0.10	-
7878	492034.72	2181352.21	Геодезический метод, 0.10	-
7879	492048.08	2181342.31	Геодезический метод, 0.10	-
7880	492144.62	2181279.68	Геодезический метод, 0.10	-
7881	492153.96	2181274.47	Геодезический метод, 0.10	-
7882	492165.82	2181271.60	Геодезический метод, 0.10	-
7883	492173.61	2181272.50	Геодезический метод, 0.10	-

**ОПИСАНИЕ МЕСТОПОЛОЖЕНИЯ ГРАНИЦ****Границы города Московской области Химки**

(наименование объекта)

**Сведения о местоположении границ объекта**

7884	492189.41	2181276.72	Геодезический метод, 0.10	-
7885	492247.23	2181292.59	Геодезический метод, 0.10	-
7886	492248.65	2181294.10	Геодезический метод, 0.10	-
7887	492263.99	2181310.32	Геодезический метод, 0.10	-
7888	492284.24	2181401.78	Геодезический метод, 0.10	-
7889	492317.61	2181533.78	Геодезический метод, 0.10	-
7890	492032.82	2181606.66	Геодезический метод, 0.10	-
7891	492088.58	2181826.40	Геодезический метод, 0.10	-
7892	492206.67	2181796.65	Геодезический метод, 0.10	-
7893	492189.30	2182000.58	Геодезический метод, 0.10	-
7894	491939.95	2182003.83	Геодезический метод, 0.10	-
7895	491762.20	2182006.80	Геодезический метод, 0.10	-
7896	491749.71	2182013.60	Геодезический метод, 0.10	-
7897	491737.09	2181991.92	Геодезический метод, 0.10	-
7898	491722.86	2181969.11	Геодезический метод, 0.10	-
7899	491716.20	2181922.94	Геодезический метод, 0.10	-
7900	491714.62	2181916.51	Геодезический метод, 0.10	-
7901	491711.81	2181910.51	Геодезический метод, 0.10	-
7902	491707.78	2181904.97	Геодезический метод, 0.10	-
7903	491664.77	2181854.21	Геодезический метод, 0.10	-
7904	491606.38	2181789.39	Геодезический метод, 0.10	-
7905	491602.70	2181785.83	Геодезический метод, 0.10	-
7906	491599.14	2181783.19	Геодезический метод, 0.10	-
7907	491594.84	2181780.47	Геодезический метод, 0.10	-
7908	491590.05	2181778.27	Геодезический метод, 0.10	-
7909	491585.00	2181776.76	Геодезический метод, 0.10	-
7910	491546.55	2181768.02	Геодезический метод, 0.10	-
7911	491537.75	2181764.99	Геодезический метод, 0.10	-
7912	491505.33	2181737.52	Геодезический метод, 0.10	-
7913	491466.29	2181704.15	Геодезический метод, 0.10	-
7914	491465.05	2181697.77	Геодезический метод, 0.10	-
7915	491498.78	2181494.21	Геодезический метод, 0.10	-
7916	491634.08	2181424.24	Геодезический метод, 0.10	-
7917	491623.27	2181354.02	Геодезический метод, 0.10	-
7918	491529.86	2181320.35	Геодезический метод, 0.10	-
7919	491329.90	2181320.65	Геодезический метод, 0.10	-
7920	491317.47	2181315.38	Геодезический метод, 0.10	-
7921	491300.99	2181497.32	Геодезический метод, 0.10	-
7922	491300.72	2181500.16	Геодезический метод, 0.10	-
7923	491284.73	2181468.57	Геодезический метод, 0.10	-
7924	491269.23	2181434.25	Геодезический метод, 0.10	-

**ОПИСАНИЕ МЕСТОПОЛОЖЕНИЯ ГРАНИЦ****Границы города Московской области Химки**

(наименование объекта)

**Сведения о местоположении границ объекта**

7925	491255.29	2181399.27	Геодезический метод, 0.10	-
7926	491242.92	2181363.70	Геодезический метод, 0.10	-
7927	491242.39	2181361.92	Геодезический метод, 0.10	-
7928	491243.12	2181354.02	Геодезический метод, 0.10	-
7929	491237.71	2181298.38	Геодезический метод, 0.10	-
7930	491236.02	2181254.10	Геодезический метод, 0.10	-
7931	491235.35	2181219.84	Геодезический метод, 0.10	-
7932	491240.61	2181177.69	Геодезический метод, 0.10	-
7933	491246.94	2181154.10	Геодезический метод, 0.10	-
7934	491236.47	2181117.82	Геодезический метод, 0.10	-
7935	491208.35	2181146.29	Геодезический метод, 0.10	-
7936	491208.40	2181130.64	Геодезический метод, 0.10	-
7937	491208.83	2181113.30	Геодезический метод, 0.10	-
7938	491209.53	2181098.46	Геодезический метод, 0.10	-
7939	491219.59	2181099.60	Геодезический метод, 0.10	-
7940	491248.36	2181101.21	Геодезический метод, 0.10	-
7941	491253.16	2181102.81	Геодезический метод, 0.10	-
7942	491276.19	2181105.94	Геодезический метод, 0.10	-
7943	491327.11	2181110.16	Геодезический метод, 0.10	-
7944	491367.13	2181112.58	Геодезический метод, 0.10	-
7945	491385.30	2181113.17	Геодезический метод, 0.10	-
7946	491412.07	2181112.01	Геодезический метод, 0.10	-
7947	491430.72	2181105.33	Геодезический метод, 0.10	-
7948	491444.57	2181104.95	Геодезический метод, 0.10	-
7949	491451.52	2181103.62	Геодезический метод, 0.10	-
7950	491492.71	2181108.64	Геодезический метод, 0.10	-
7951	491513.06	2181111.49	Геодезический метод, 0.10	-
7952	491537.34	2181116.37	Геодезический метод, 0.10	-
7953	491547.35	2181120.16	Геодезический метод, 0.10	-
7954	491556.77	2181125.53	Геодезический метод, 0.10	-
7955	491564.48	2181133.76	Геодезический метод, 0.10	-
7956	491570.90	2181142.59	Геодезический метод, 0.10	-
7957	491576.15	2181153.64	Геодезический метод, 0.10	-
7958	491581.33	2181169.31	Геодезический метод, 0.10	-
7959	491604.87	2181163.14	Геодезический метод, 0.10	-
7960	491602.22	2181154.10	Геодезический метод, 0.10	-
7961	491600.05	2181147.35	Геодезический метод, 0.10	-
7962	491600.81	2181146.05	Геодезический метод, 0.10	-
7963	491598.51	2181140.15	Геодезический метод, 0.10	-
7964	491594.94	2181132.48	Геодезический метод, 0.10	-
7965	491633.80	2181137.03	Геодезический метод, 0.10	-

**ОПИСАНИЕ МЕСТОПОЛОЖЕНИЯ ГРАНИЦ****Границы города Московской области Химки**

(наименование объекта)

**Сведения о местоположении границ объекта**

7966	491674.01	2181141.72	Геодезический метод, 0.10	-
7967	491699.52	2181141.91	Геодезический метод, 0.10	-
7968	491723.98	2181134.36	Геодезический метод, 0.10	-
7969	491776.40	2181107.90	Геодезический метод, 0.10	-
7970	491820.65	2181081.63	Геодезический метод, 0.10	-
7971	491870.71	2181051.91	Геодезический метод, 0.10	-
7972	491900.62	2181027.01	Геодезический метод, 0.10	-
7973	491933.37	2180983.07	Геодезический метод, 0.10	-
7974	491959.05	2180948.65	Геодезический метод, 0.10	-
7975	491988.91	2180925.85	Геодезический метод, 0.10	-
7976	492022.62	2180915.46	Геодезический метод, 0.10	-
7977	492025.85	2180948.14	Геодезический метод, 0.10	-
7978	492064.67	2180944.65	Геодезический метод, 0.10	-
7979	492102.18	2180917.89	Геодезический метод, 0.10	-
7980	492098.67	2180875.49	Геодезический метод, 0.10	-
7981	492063.17	2180871.77	Геодезический метод, 0.10	-
7982	492019.11	2180875.93	Геодезический метод, 0.10	-
7983	492021.26	2180902.77	Геодезический метод, 0.10	-
7984	491982.75	2180910.78	Геодезический метод, 0.10	-
7985	491947.18	2180937.58	Геодезический метод, 0.10	-
7986	491933.24	2180956.74	Геодезический метод, 0.10	-
7987	491914.00	2180983.22	Геодезический метод, 0.10	-
7988	491890.81	2181015.10	Геодезический метод, 0.10	-
7989	491861.83	2181037.87	Геодезический метод, 0.10	-
7990	491848.04	2181045.48	Геодезический метод, 0.10	-
7991	491824.53	2181058.44	Геодезический метод, 0.10	-
7992	491805.79	2181068.78	Геодезический метод, 0.10	-
7993	491785.08	2181080.19	Геодезический метод, 0.10	-
7994	491761.52	2181025.32	Геодезический метод, 0.10	-
7995	491722.67	2181043.08	Геодезический метод, 0.10	-
7996	491707.93	2181055.90	Геодезический метод, 0.10	-
7997	491730.48	2181105.94	Геодезический метод, 0.10	-
7998	491718.03	2181119.24	Геодезический метод, 0.10	-
7999	491706.85	2181122.68	Геодезический метод, 0.10	-
8000	491697.45	2181125.57	Геодезический метод, 0.10	-
8001	491686.64	2181124.45	Геодезический метод, 0.10	-
8002	491670.49	2181122.79	Геодезический метод, 0.10	-
8003	491648.39	2181120.52	Геодезический метод, 0.10	-
8004	491631.16	2181118.75	Геодезический метод, 0.10	-
8005	491610.72	2181116.64	Геодезический метод, 0.10	-
8006	491589.48	2181114.44	Геодезический метод, 0.10	-

**ОПИСАНИЕ МЕСТОПОЛОЖЕНИЯ ГРАНИЦ****Границы города Московской области Химки**

(наименование объекта)

**Сведения о местоположении границ объекта**

8007	491590.02	2181124.29	Геодезический метод, 0.10	-
8008	491583.80	2181115.74	Геодезический метод, 0.10	-
8009	491574.53	2181106.33	Геодезический метод, 0.10	-
8010	491563.58	2181098.49	Геодезический метод, 0.10	-
8011	491552.15	2181093.13	Геодезический метод, 0.10	-
8012	491543.73	2181090.52	Геодезический метод, 0.10	-
8013	491533.39	2181088.33	Геодезический метод, 0.10	-
8014	491519.90	2181086.51	Геодезический метод, 0.10	-
8015	491465.26	2181083.84	Геодезический метод, 0.10	-
8016	491453.56	2181080.10	Геодезический метод, 0.10	-
8017	491432.39	2181078.24	Геодезический метод, 0.10	-
8018	491389.51	2181072.30	Геодезический метод, 0.10	-
8019	491373.63	2181061.07	Геодезический метод, 0.10	-
8020	491214.27	2181046.90	Геодезический метод, 0.10	-
8021	491217.26	2181025.77	Геодезический метод, 0.10	-
8022	491221.23	2181002.70	Геодезический метод, 0.10	-
8023	491226.19	2180978.59	Геодезический метод, 0.10	-
8024	491231.45	2180956.58	Геодезический метод, 0.10	-
8025	491237.00	2180936.06	Геодезический метод, 0.10	-
8026	491242.17	2180918.74	Геодезический метод, 0.10	-
8027	491257.64	2180933.91	Геодезический метод, 0.10	-
8028	491286.42	2180955.97	Геодезический метод, 0.10	-
8029	491334.23	2180976.09	Геодезический метод, 0.10	-
8030	491355.57	2180980.53	Геодезический метод, 0.10	-
8031	491364.11	2180954.64	Геодезический метод, 0.10	-
8032	491366.62	2180948.99	Геодезический метод, 0.10	-
8033	491374.19	2180943.59	Геодезический метод, 0.10	-
8034	491396.25	2180948.12	Геодезический метод, 0.10	-
8035	491461.98	2180954.57	Геодезический метод, 0.10	-
8036	491501.44	2180962.77	Геодезический метод, 0.10	-
8037	491575.09	2180984.85	Геодезический метод, 0.10	-
8038	491619.72	2180978.51	Геодезический метод, 0.10	-
8039	491674.85	2180959.10	Геодезический метод, 0.10	-
8040	491710.09	2180957.55	Геодезический метод, 0.10	-
8041	491777.80	2180977.87	Геодезический метод, 0.10	-
8042	491808.82	2180989.34	Геодезический метод, 0.10	-
8043	491818.57	2180989.46	Геодезический метод, 0.10	-
8044	491853.34	2180962.58	Геодезический метод, 0.10	-
8045	491890.42	2180881.85	Геодезический метод, 0.10	-
8046	491926.13	2180825.23	Геодезический метод, 0.10	-
8047	491918.16	2180769.19	Геодезический метод, 0.10	-

**ОПИСАНИЕ МЕСТОПОЛОЖЕНИЯ ГРАНИЦ****Границы города Московской области Химки**

(наименование объекта)

**Сведения о местоположении границ объекта**

8048	491893.46	2180709.33	Геодезический метод, 0.10	-
8049	491894.96	2180669.78	Геодезический метод, 0.10	-
8050	491870.39	2180635.48	Геодезический метод, 0.10	-
8051	491839.57	2180613.05	Геодезический метод, 0.10	-
8052	491803.59	2180570.01	Геодезический метод, 0.10	-
8053	491780.02	2180517.35	Геодезический метод, 0.10	-
8054	491787.32	2180512.87	Геодезический метод, 0.10	-
8055	491795.51	2180507.55	Геодезический метод, 0.10	-
8056	491797.39	2180505.33	Геодезический метод, 0.10	-
8057	491813.88	2180485.75	Геодезический метод, 0.10	-
8058	491816.42	2180502.30	Геодезический метод, 0.10	-
8059	491837.69	2180548.43	Геодезический метод, 0.10	-
8060	491867.10	2180583.59	Геодезический метод, 0.10	-
8061	491899.23	2180606.96	Геодезический метод, 0.10	-
8062	491935.65	2180657.74	Геодезический метод, 0.10	-
8063	491933.79	2180702.16	Геодезический метод, 0.10	-
8064	491957.08	2180758.60	Геодезический метод, 0.10	-
8065	491960.91	2180785.88	Геодезический метод, 0.10	-
8066	491967.96	2180776.69	Геодезический метод, 0.10	-
8067	492031.27	2180706.20	Геодезический метод, 0.10	-
8068	492079.23	2180651.21	Геодезический метод, 0.10	-
8069	492109.98	2180615.35	Геодезический метод, 0.10	-
8070	492164.75	2180550.18	Геодезический метод, 0.10	-
8071	492240.97	2180464.14	Геодезический метод, 0.10	-
8072	492260.98	2180444.00	Геодезический метод, 0.10	-
8073	492248.45	2180439.51	Геодезический метод, 0.10	-
8074	492211.35	2180419.55	Геодезический метод, 0.10	-
8075	492200.76	2180390.37	Геодезический метод, 0.10	-
8076	492195.99	2180386.57	Геодезический метод, 0.10	-
8077	492176.56	2180383.83	Геодезический метод, 0.10	-
8078	492149.52	2180382.97	Геодезический метод, 0.10	-
8079	492119.54	2180375.48	Геодезический метод, 0.10	-
8080	492106.84	2180349.63	Геодезический метод, 0.10	-
8081	492106.44	2180315.67	Геодезический метод, 0.10	-
8082	492108.73	2180297.35	Геодезический метод, 0.10	-
8083	492108.91	2180287.80	Геодезический метод, 0.10	-
8084	492091.99	2180242.67	Геодезический метод, 0.10	-
8085	492080.77	2180220.60	Геодезический метод, 0.10	-
8086	492084.89	2180186.07	Геодезический метод, 0.10	-
8087	492085.60	2180185.21	Геодезический метод, 0.10	-
8088	492099.37	2180168.49	Геодезический метод, 0.10	-

**ОПИСАНИЕ МЕСТОПОЛОЖЕНИЯ ГРАНИЦ****Границы города Московской области Химки**

(наименование объекта)

**Сведения о местоположении границ объекта**

8089	492114.64	2180150.69	Геодезический метод, 0.10	-
8090	492130.31	2180135.35	Геодезический метод, 0.10	-
8091	492151.12	2180123.53	Геодезический метод, 0.10	-
8092	492168.53	2180117.46	Геодезический метод, 0.10	-
8093	492187.98	2180113.49	Геодезический метод, 0.10	-
8094	492208.81	2180112.59	Геодезический метод, 0.10	-
8095	492226.32	2180114.64	Геодезический метод, 0.10	-
8096	492256.08	2180121.41	Геодезический метод, 0.10	-
8097	492273.86	2180127.67	Геодезический метод, 0.10	-
8098	492327.89	2180181.68	Геодезический метод, 0.10	-
8099	492396.13	2180243.90	Геодезический метод, 0.10	-
8100	492477.54	2180329.01	Геодезический метод, 0.10	-
8101	492503.20	2180354.13	Геодезический метод, 0.10	-
8102	492513.13	2180343.89	Геодезический метод, 0.10	-
8103	492544.28	2180374.11	Геодезический метод, 0.10	-
8104	492535.31	2180373.33	Геодезический метод, 0.10	-
8105	492518.32	2180372.21	Геодезический метод, 0.10	-
8106	492534.30	2180387.68	Геодезический метод, 0.10	-
8107	492552.07	2180387.57	Геодезический метод, 0.10	-
8108	492572.72	2180405.19	Геодезический метод, 0.10	-
8109	492549.80	2180404.43	Геодезический метод, 0.10	-
8110	492556.90	2180415.17	Геодезический метод, 0.10	-
8111	492565.28	2180415.80	Геодезический метод, 0.10	-
8112	492588.15	2180417.71	Геодезический метод, 0.10	-
8113	492591.58	2180421.18	Геодезический метод, 0.10	-
8114	492674.00	2180504.63	Геодезический метод, 0.10	-
7810	492811.28	2180643.56	Геодезический метод, 0.10	-
8115	491602.65	2181021.34	Геодезический метод, 0.10	-
8116	491572.07	2181025.69	Геодезический метод, 0.10	-
8117	491530.04	2181013.10	Геодезический метод, 0.10	-
8118	491573.53	2181013.77	Геодезический метод, 0.10	-
8115	491602.65	2181021.34	Геодезический метод, 0.10	-
<b>Контур № 35</b>				
8119	489646.90	2185185.27	Геодезический метод, 0.10	-
8120	489632.78	2185216.06	Геодезический метод, 0.10	-
8121	489618.25	2185214.61	Геодезический метод, 0.10	-
8122	489589.08	2185210.73	Геодезический метод, 0.10	-
8123	489556.03	2185205.23	Геодезический метод, 0.10	-
8124	489546.89	2185203.44	Геодезический метод, 0.10	-
8125	489539.93	2185197.66	Геодезический метод, 0.10	-

**ОПИСАНИЕ МЕСТОПОЛОЖЕНИЯ ГРАНИЦ****Границы города Московской области Химки**

(наименование объекта)

**Сведения о местоположении границ объекта**

8126	489515.95	2185193.66	Геодезический метод, 0.10	-
8127	489506.77	2185194.12	Геодезический метод, 0.10	-
8128	489504.59	2185193.62	Геодезический метод, 0.10	-
8129	489480.48	2185188.04	Геодезический метод, 0.10	-
8130	489479.73	2185191.18	Геодезический метод, 0.10	-
8131	489476.88	2185203.28	Геодезический метод, 0.10	-
8132	489441.65	2185195.50	Геодезический метод, 0.10	-
8133	489409.06	2185188.30	Геодезический метод, 0.10	-
8134	489345.97	2185174.30	Геодезический метод, 0.10	-
8135	489277.27	2185158.69	Геодезический метод, 0.10	-
8136	489238.49	2185149.46	Геодезический метод, 0.10	-
8137	489207.67	2185142.26	Геодезический метод, 0.10	-
8138	489150.77	2185129.97	Геодезический метод, 0.10	-
8139	489144.10	2185128.55	Геодезический метод, 0.10	-
8140	489126.07	2185125.06	Геодезический метод, 0.10	-
8141	489103.26	2185120.64	Геодезический метод, 0.10	-
8142	489093.60	2185118.51	Геодезический метод, 0.10	-
8143	489085.97	2185117.47	Геодезический метод, 0.10	-
8144	489059.26	2185112.42	Геодезический метод, 0.10	-
8145	489050.23	2185110.63	Геодезический метод, 0.10	-
8146	489034.67	2185106.78	Геодезический метод, 0.10	-
8147	489013.15	2185102.02	Геодезический метод, 0.10	-
8148	489002.44	2185099.65	Геодезический метод, 0.10	-
8149	488973.08	2185093.16	Геодезический метод, 0.10	-
8150	488944.72	2185086.88	Геодезический метод, 0.10	-
8151	488910.45	2185079.77	Геодезический метод, 0.10	-
8152	488876.03	2185071.88	Геодезический метод, 0.10	-
8153	488821.82	2185059.91	Геодезический метод, 0.10	-
8154	488820.66	2185063.40	Геодезический метод, 0.10	-
8155	488815.85	2185062.02	Геодезический метод, 0.10	-
8156	488817.22	2185057.92	Геодезический метод, 0.10	-
8157	488814.34	2185056.14	Геодезический метод, 0.10	-
8158	488767.36	2185014.83	Геодезический метод, 0.10	-
8159	488744.03	2184993.75	Геодезический метод, 0.10	-
8160	488698.77	2184951.00	Геодезический метод, 0.10	-
8161	488689.74	2184942.44	Геодезический метод, 0.10	-
8162	488650.19	2184904.93	Геодезический метод, 0.10	-
8163	488635.18	2184890.69	Геодезический метод, 0.10	-
8164	488593.14	2184848.71	Геодезический метод, 0.10	-
8165	488583.48	2184839.53	Геодезический метод, 0.10	-
8166	488555.89	2184813.95	Геодезический метод, 0.10	-



**ОПИСАНИЕ МЕСТОПОЛОЖЕНИЯ ГРАНИЦ****Границы города Московской области Химки**

(наименование объекта)

**Сведения о местоположении границ объекта**

8167	488528.29	2184788.36	Геодезический метод, 0.10	-
8168	488524.75	2184785.08	Геодезический метод, 0.10	-
8169	488500.21	2184763.10	Геодезический метод, 0.10	-
8170	488475.15	2184739.08	Геодезический метод, 0.10	-
8171	488447.49	2184722.33	Геодезический метод, 0.10	-
8172	488424.11	2184708.17	Геодезический метод, 0.10	-
8173	488407.22	2184697.93	Геодезический метод, 0.10	-
8174	488379.87	2184685.36	Геодезический метод, 0.10	-
8175	488360.42	2184699.33	Геодезический метод, 0.10	-
8176	488381.57	2184712.96	Геодезический метод, 0.10	-
8177	488353.71	2184741.24	Геодезический метод, 0.10	-
8178	488331.69	2184763.92	Геодезический метод, 0.10	-
8179	488312.43	2184783.22	Геодезический метод, 0.10	-
8180	488295.39	2184801.38	Геодезический метод, 0.10	-
8181	488280.19	2184817.83	Геодезический метод, 0.10	-
8182	488268.50	2184830.47	Геодезический метод, 0.10	-
8183	488259.23	2184832.22	Геодезический метод, 0.10	-
8184	488244.36	2184850.52	Геодезический метод, 0.10	-
8185	488213.57	2184820.13	Геодезический метод, 0.10	-
8186	488191.30	2184837.78	Геодезический метод, 0.10	-
8187	488218.88	2184854.08	Геодезический метод, 0.10	-
8188	488209.62	2184864.68	Геодезический метод, 0.10	-
8189	488211.49	2184866.31	Геодезический метод, 0.10	-
8190	488147.86	2184877.64	Геодезический метод, 0.10	-
8191	488154.17	2184912.29	Геодезический метод, 0.10	-
8192	488159.00	2184938.75	Геодезический метод, 0.10	-
8193	488199.05	2184979.89	Геодезический метод, 0.10	-
8194	488244.74	2185026.82	Геодезический метод, 0.10	-
8195	488333.33	2185123.39	Геодезический метод, 0.10	-
8196	488499.98	2185291.14	Геодезический метод, 0.10	-
8197	488495.87	2185294.46	Геодезический метод, 0.10	-
8198	488491.60	2185297.90	Геодезический метод, 0.10	-
8199	488489.82	2185296.09	Геодезический метод, 0.10	-
8200	488486.33	2185292.52	Геодезический метод, 0.10	-
8201	488392.24	2185368.16	Геодезический метод, 0.10	-
8202	488323.96	2185423.16	Геодезический метод, 0.10	-
8203	488258.34	2185343.34	Геодезический метод, 0.10	-
8204	488183.01	2185251.71	Геодезический метод, 0.10	-
8205	488105.28	2185317.67	Геодезический метод, 0.10	-
8206	488120.88	2185336.32	Геодезический метод, 0.10	-
8207	488138.99	2185357.97	Геодезический метод, 0.10	-

**ОПИСАНИЕ МЕСТОПОЛОЖЕНИЯ ГРАНИЦ****Границы города Московской области Химки**

(наименование объекта)

**Сведения о местоположении границ объекта**

8208	488151.04	2185372.38	Геодезический метод, 0.10	-
8209	488084.29	2185303.15	Геодезический метод, 0.10	-
8210	488062.74	2185266.98	Геодезический метод, 0.10	-
8211	488071.53	2185277.45	Геодезический метод, 0.10	-
8212	488174.45	2185199.32	Геодезический метод, 0.10	-
8213	488201.85	2185235.71	Геодезический метод, 0.10	-
8214	488214.18	2185252.09	Геодезический метод, 0.10	-
8215	488247.22	2185216.97	Геодезический метод, 0.10	-
8216	488234.82	2185201.37	Геодезический метод, 0.10	-
8217	488193.11	2185145.04	Геодезический метод, 0.10	-
8218	488176.06	2185156.32	Геодезический метод, 0.10	-
8219	488161.81	2185136.25	Геодезический метод, 0.10	-
8220	488205.97	2185094.63	Геодезический метод, 0.10	-
8221	488219.65	2185065.85	Геодезический метод, 0.10	-
8222	488110.39	2184933.69	Геодезический метод, 0.10	-
8223	488107.55	2184929.87	Геодезический метод, 0.10	-
8224	488104.03	2184923.71	Геодезический метод, 0.10	-
8225	488101.68	2184917.84	Геодезический метод, 0.10	-
8226	488101.06	2184915.76	Геодезический метод, 0.10	-
8227	488100.27	2184913.02	Геодезический метод, 0.10	-
8228	488099.52	2184910.13	Геодезический метод, 0.10	-
8229	488085.02	2184912.99	Геодезический метод, 0.10	-
8230	488066.14	2184928.60	Геодезический метод, 0.10	-
8231	488044.66	2184922.94	Геодезический метод, 0.10	-
8232	488008.44	2184913.37	Геодезический метод, 0.10	-
8233	488005.51	2184912.60	Геодезический метод, 0.10	-
8234	487969.28	2184903.04	Геодезический метод, 0.10	-
8235	487932.98	2184893.48	Геодезический метод, 0.10	-
8236	487930.11	2184892.76	Геодезический метод, 0.10	-
8237	487893.82	2184883.18	Геодезический метод, 0.10	-
8238	487857.57	2184873.55	Геодезический метод, 0.10	-
8239	487854.67	2184872.79	Геодезический метод, 0.10	-
8240	487829.11	2184866.04	Геодезический метод, 0.10	-
8241	487826.45	2184837.12	Геодезический метод, 0.10	-
8242	487824.30	2184813.27	Геодезический метод, 0.10	-
8243	487824.53	2184811.70	Геодезический метод, 0.10	-
8244	487831.86	2184792.04	Геодезический метод, 0.10	-
8245	487855.33	2184712.46	Геодезический метод, 0.10	-
8246	487862.67	2184684.44	Геодезический метод, 0.10	-
8247	487869.39	2184658.88	Геодезический метод, 0.10	-
8248	487876.12	2184633.23	Геодезический метод, 0.10	-

**ОПИСАНИЕ МЕСТОПОЛОЖЕНИЯ ГРАНИЦ****Границы города Московской области Химки**

(наименование объекта)

**Сведения о местоположении границ объекта**

8249	487882.67	2184608.32	Геодезический метод, 0.10	-
8250	487889.30	2184583.06	Геодезический метод, 0.10	-
8251	487896.02	2184557.44	Геодезический метод, 0.10	-
8252	487902.68	2184532.06	Геодезический метод, 0.10	-
8253	487909.32	2184506.76	Геодезический метод, 0.10	-
8254	487915.93	2184481.57	Геодезический метод, 0.10	-
8255	487917.18	2184476.81	Геодезический метод, 0.10	-
8256	487910.13	2184475.44	Геодезический метод, 0.10	-
8257	487906.30	2184490.48	Геодезический метод, 0.10	-
8258	487902.91	2184502.03	Геодезический метод, 0.10	-
8259	487902.85	2184502.93	Геодезический метод, 0.10	-
8260	487902.50	2184504.39	Геодезический метод, 0.10	-
8261	487901.91	2184506.43	Геодезический метод, 0.10	-
8262	487887.03	2184563.30	Геодезический метод, 0.10	-
8263	487863.29	2184642.34	Геодезический метод, 0.10	-
8264	487862.70	2184643.62	Геодезический метод, 0.10	-
8265	487862.01	2184644.54	Геодезический метод, 0.10	-
8266	487861.20	2184645.28	Геодезический метод, 0.10	-
8267	487860.50	2184645.73	Геодезический метод, 0.10	-
8268	487859.68	2184646.12	Геодезический метод, 0.10	-
8269	487858.61	2184646.41	Геодезический метод, 0.10	-
8270	487857.57	2184646.50	Геодезический метод, 0.10	-
8271	487856.29	2184646.36	Геодезический метод, 0.10	-
8272	487855.14	2184645.98	Геодезический метод, 0.10	-
8273	487853.98	2184645.30	Геодезический метод, 0.10	-
8274	487853.39	2184644.76	Геодезический метод, 0.10	-
8275	487853.06	2184644.45	Геодезический метод, 0.10	-
8276	487851.45	2184642.60	Геодезический метод, 0.10	-
8277	487816.75	2184602.90	Геодезический метод, 0.10	-
8278	487800.44	2184584.24	Геодезический метод, 0.10	-
8279	487799.49	2184582.70	Геодезический метод, 0.10	-
8280	487799.08	2184580.62	Геодезический метод, 0.10	-
8281	487799.20	2184579.51	Геодезический метод, 0.10	-
8282	487799.81	2184577.89	Геодезический метод, 0.10	-
8283	487800.96	2184576.48	Геодезический метод, 0.10	-
8284	487833.10	2184548.41	Геодезический метод, 0.10	-
8285	487822.05	2184535.77	Геодезический метод, 0.10	-
8286	487815.57	2184528.36	Геодезический метод, 0.10	-
8287	487807.11	2184518.68	Геодезический метод, 0.10	-
8288	487783.38	2184491.54	Геодезический метод, 0.10	-
8289	487782.96	2184490.84	Геодезический метод, 0.10	-

**ОПИСАНИЕ МЕСТОПОЛОЖЕНИЯ ГРАНИЦ****Границы города Московской области Химки**

(наименование объекта)

**Сведения о местоположении границ объекта**

8290	487782.51	2184489.68	Геодезический метод, 0.10	-
8291	487782.31	2184488.14	Геодезический метод, 0.10	-
8292	487782.36	2184487.40	Геодезический метод, 0.10	-
8293	487782.55	2184486.48	Геодезический метод, 0.10	-
8294	487783.08	2184485.22	Геодезический метод, 0.10	-
8295	487783.79	2184484.22	Геодезический метод, 0.10	-
8296	487784.21	2184483.79	Геодезический метод, 0.10	-
8297	487788.68	2184479.88	Геодезический метод, 0.10	-
8298	487799.59	2184470.34	Геодезический метод, 0.10	-
8299	487806.20	2184464.58	Геодезический метод, 0.10	-
8300	487816.18	2184455.85	Геодезический метод, 0.10	-
8301	487812.06	2184451.13	Геодезический метод, 0.10	-
8302	487796.99	2184433.86	Геодезический метод, 0.10	-
8303	487761.39	2184393.06	Геодезический метод, 0.10	-
8304	487760.70	2184392.27	Геодезический метод, 0.10	-
8305	487760.43	2184391.33	Геодезический метод, 0.10	-
8306	487760.31	2184390.13	Геодезический метод, 0.10	-
8307	487760.42	2184389.00	Геодезический метод, 0.10	-
8308	487760.71	2184387.97	Геодезический метод, 0.10	-
8309	487761.23	2184386.94	Геодезический метод, 0.10	-
8310	487761.99	2184385.99	Геодезический метод, 0.10	-
8311	487758.98	2184382.58	Геодезический метод, 0.10	-
8312	487776.17	2184367.54	Геодезический метод, 0.10	-
8313	487792.44	2184353.21	Геодезический метод, 0.10	-
8314	487804.84	2184342.33	Геодезический метод, 0.10	-
8315	487741.37	2184246.10	Геодезический метод, 0.10	-
8316	487747.72	2184226.75	Геодезический метод, 0.10	-
8317	487757.60	2184196.61	Геодезический метод, 0.10	-
8318	487840.83	2184177.98	Геодезический метод, 0.10	-
8319	487848.34	2184174.02	Геодезический метод, 0.10	-
8320	487941.08	2184280.49	Геодезический метод, 0.10	-
8321	487955.02	2184294.44	Геодезический метод, 0.10	-
8322	487963.60	2184302.66	Геодезический метод, 0.10	-
8323	487968.02	2184306.44	Геодезический метод, 0.10	-
8324	487981.62	2184316.83	Геодезический метод, 0.10	-
8325	487987.45	2184320.81	Геодезический метод, 0.10	-
8326	488004.77	2184330.38	Геодезический метод, 0.10	-
8327	488002.89	2184333.81	Геодезический метод, 0.10	-
8328	488121.95	2184401.13	Геодезический метод, 0.10	-
8329	488192.76	2184442.34	Геодезический метод, 0.10	-
8330	488216.27	2184458.97	Геодезический метод, 0.10	-

**ОПИСАНИЕ МЕСТОПОЛОЖЕНИЯ ГРАНИЦ****Границы города Московской области Химки**

(наименование объекта)

**Сведения о местоположении границ объекта**

8331	488244.11	2184480.28	Геодезический метод, 0.10	-
8332	488287.34	2184513.13	Геодезический метод, 0.10	-
8333	488294.36	2184520.36	Геодезический метод, 0.10	-
8334	488303.33	2184530.55	Геодезический метод, 0.10	-
8335	488313.31	2184547.22	Геодезический метод, 0.10	-
8336	488351.54	2184624.14	Геодезический метод, 0.10	-
8337	488356.51	2184631.70	Геодезический метод, 0.10	-
8338	488360.27	2184645.53	Геодезический метод, 0.10	-
8339	488361.40	2184646.66	Геодезический метод, 0.10	-
8340	488371.01	2184650.48	Геодезический метод, 0.10	-
8341	488372.69	2184646.78	Геодезический метод, 0.10	-
8342	488363.67	2184643.26	Геодезический метод, 0.10	-
8343	488357.35	2184627.11	Геодезический метод, 0.10	-
8344	488313.87	2184540.57	Геодезический метод, 0.10	-
8345	488294.56	2184514.62	Геодезический метод, 0.10	-
8346	488287.42	2184508.09	Геодезический метод, 0.10	-
8347	488218.67	2184455.77	Геодезический метод, 0.10	-
8348	488195.04	2184439.05	Геодезический метод, 0.10	-
8349	488164.31	2184420.37	Геодезический метод, 0.10	-
8350	488123.92	2184397.65	Геодезический метод, 0.10	-
8351	488008.20	2184332.44	Геодезический метод, 0.10	-
8352	488010.36	2184329.21	Геодезический метод, 0.10	-
8353	487987.25	2184315.81	Геодезический метод, 0.10	-
8354	487966.36	2184299.76	Геодезический метод, 0.10	-
8355	487957.81	2184291.57	Геодезический метод, 0.10	-
8356	487943.30	2184277.53	Геодезический метод, 0.10	-
8357	487868.51	2184193.18	Геодезический метод, 0.10	-
8358	487834.32	2184148.14	Геодезический метод, 0.10	-
8359	487815.13	2184124.14	Геодезический метод, 0.10	-
8360	487809.19	2184117.88	Геодезический метод, 0.10	-
8361	487799.57	2184110.84	Геодезический метод, 0.10	-
8362	487808.31	2184097.17	Геодезический метод, 0.10	-
8363	487814.91	2184081.97	Геодезический метод, 0.10	-
8364	487827.36	2184033.13	Геодезический метод, 0.10	-
8365	487835.10	2184034.99	Геодезический метод, 0.10	-
8366	487836.67	2184034.72	Геодезический метод, 0.10	-
8367	487847.47	2184027.57	Геодезический метод, 0.10	-
8368	487849.44	2184026.38	Геодезический метод, 0.10	-
8369	487851.74	2184025.25	Геодезический метод, 0.10	-
8370	487854.48	2184024.22	Геодезический метод, 0.10	-
8371	487858.02	2184023.34	Геодезический метод, 0.10	-

**ОПИСАНИЕ МЕСТОПОЛОЖЕНИЯ ГРАНИЦ****Границы города Московской области Химки**

(наименование объекта)

**Сведения о местоположении границ объекта**

8372	487894.79	2184016.77	Геодезический метод, 0.10	-
8373	487900.70	2184015.44	Геодезический метод, 0.10	-
8374	487933.86	2184006.73	Геодезический метод, 0.10	-
8375	487941.41	2184038.43	Геодезический метод, 0.10	-
8376	487949.70	2184077.59	Геодезический метод, 0.10	-
8377	487969.07	2184153.52	Геодезический метод, 0.10	-
8378	487972.95	2184152.54	Геодезический метод, 0.10	-
8379	487954.38	2184082.57	Геодезический метод, 0.10	-
8380	487954.20	2184081.40	Геодезический метод, 0.10	-
8381	487953.43	2184076.76	Геодезический метод, 0.10	-
8382	487945.32	2184037.58	Геодезический метод, 0.10	-
8383	487937.72	2184005.68	Геодезический метод, 0.10	-
8384	487937.07	2183995.73	Геодезический метод, 0.10	-
8385	487986.63	2183981.95	Геодезический метод, 0.10	-
8386	487988.83	2183991.32	Геодезический метод, 0.10	-
8387	487996.61	2184044.40	Геодезический метод, 0.10	-
8388	487999.54	2184055.52	Геодезический метод, 0.10	-
8389	488013.48	2184091.68	Геодезический метод, 0.10	-
8390	488016.86	2184098.78	Геодезический метод, 0.10	-
8391	488033.48	2184127.85	Геодезический метод, 0.10	-
8392	488036.95	2184125.87	Геодезический метод, 0.10	-
8393	488020.33	2184096.80	Геодезический метод, 0.10	-
8394	488017.21	2184090.23	Геодезический метод, 0.10	-
8395	488003.28	2184054.10	Геодезический метод, 0.10	-
8396	488000.56	2184043.76	Геодезический метод, 0.10	-
8397	487992.79	2183990.74	Геодезический метод, 0.10	-
8398	487990.48	2183980.87	Геодезический метод, 0.10	-
8399	487999.27	2183978.42	Геодезический метод, 0.10	-
8400	488000.04	2183973.99	Геодезический метод, 0.10	-
8401	488009.28	2183970.65	Геодезический метод, 0.10	-
8402	488019.48	2183964.92	Геодезический метод, 0.10	-
8403	488020.40	2183962.19	Геодезический метод, 0.10	-
8404	488142.26	2184126.02	Геодезический метод, 0.10	-
8405	488140.47	2184142.07	Геодезический метод, 0.10	-
8406	488114.56	2184163.73	Геодезический метод, 0.10	-
8407	488089.75	2184185.69	Геодезический метод, 0.10	-
8408	488063.80	2184155.34	Геодезический метод, 0.10	-
8409	488060.76	2184157.94	Геодезический метод, 0.10	-
8410	488085.18	2184184.07	Геодезический метод, 0.10	-
8411	488100.18	2184202.36	Геодезический метод, 0.10	-
8412	488105.12	2184209.59	Геодезический метод, 0.10	-

**ОПИСАНИЕ МЕСТОПОЛОЖЕНИЯ ГРАНИЦ****Границы города Московской области Химки**

(наименование объекта)

**Сведения о местоположении границ объекта**

8413	488103.38	2184211.61	Геодезический метод, 0.10	-
8414	488079.61	2184225.24	Геодезический метод, 0.10	-
8415	488037.37	2184249.33	Геодезический метод, 0.10	-
8416	488038.62	2184251.61	Геодезический метод, 0.10	-
8417	488103.50	2184215.68	Геодезический метод, 0.10	-
8418	488107.74	2184212.61	Геодезический метод, 0.10	-
8419	488113.64	2184219.60	Геодезический метод, 0.10	-
8420	488117.95	2184216.04	Геодезический метод, 0.10	-
8421	488142.87	2184242.31	Геодезический метод, 0.10	-
8422	488134.52	2184250.27	Геодезический метод, 0.10	-
8423	488095.02	2184273.31	Геодезический метод, 0.10	-
8424	488096.88	2184276.56	Геодезический метод, 0.10	-
8425	488136.49	2184253.74	Геодезический метод, 0.10	-
8426	488145.84	2184244.98	Геодезический метод, 0.10	-
8427	488249.22	2184338.11	Геодезический метод, 0.10	-
8428	488300.60	2184386.62	Геодезический метод, 0.10	-
8429	488306.90	2184393.95	Геодезический метод, 0.10	-
8430	488338.46	2184437.74	Геодезический метод, 0.10	-
8431	488340.85	2184435.99	Геодезический метод, 0.10	-
8432	488341.69	2184435.38	Геодезический метод, 0.10	-
8433	488341.41	2184435.05	Геодезический метод, 0.10	-
8434	488310.19	2184391.67	Геодезический метод, 0.10	-
8435	488303.32	2184383.69	Геодезический метод, 0.10	-
8436	488251.94	2184335.18	Геодезический метод, 0.10	-
8437	488141.92	2184236.07	Геодезический метод, 0.10	-
8438	488118.19	2184210.57	Геодезический метод, 0.10	-
8439	488114.21	2184213.97	Геодезический метод, 0.10	-
8440	488092.36	2184188.73	Геодезический метод, 0.10	-
8441	488117.19	2184166.75	Геодезический метод, 0.10	-
8442	488143.65	2184144.62	Геодезический метод, 0.10	-
8443	488145.48	2184132.93	Геодезический метод, 0.10	-
8444	488155.01	2184134.04	Геодезический метод, 0.10	-
8445	488166.03	2184132.74	Геодезический метод, 0.10	-
8446	488178.12	2184128.01	Геодезический метод, 0.10	-
8447	488206.48	2184111.75	Геодезический метод, 0.10	-
8448	488245.70	2184171.94	Геодезический метод, 0.10	-
8449	488249.07	2184169.78	Геодезический метод, 0.10	-
8450	488245.12	2184163.66	Геодезический метод, 0.10	-
8451	488363.53	2184101.60	Геодезический метод, 0.10	-
8452	488368.33	2184098.75	Геодезический метод, 0.10	-
8453	488407.25	2184072.66	Геодезический метод, 0.10	-

**ОПИСАНИЕ МЕСТОПОЛОЖЕНИЯ ГРАНИЦ****Границы города Московской области Химки**

(наименование объекта)

**Сведения о местоположении границ объекта**

8454	488440.46	2184049.92	Геодезический метод, 0.10	-
8455	488469.18	2184029.13	Геодезический метод, 0.10	-
8456	488516.20	2183995.64	Геодезический метод, 0.10	-
8457	488517.47	2183995.27	Геодезический метод, 0.10	-
8458	488518.53	2183995.64	Геодезический метод, 0.10	-
8459	488559.83	2184025.21	Геодезический метод, 0.10	-
8460	488565.01	2184029.32	Геодезический метод, 0.10	-
8461	488573.85	2184035.95	Геодезический метод, 0.10	-
8462	488576.22	2184039.09	Геодезический метод, 0.10	-
8463	488572.98	2184047.26	Геодезический метод, 0.10	-
8464	488461.00	2184135.48	Геодезический метод, 0.10	-
8465	488391.33	2184193.34	Геодезический метод, 0.10	-
8466	488317.37	2184253.06	Геодезический метод, 0.10	-
8467	488295.18	2184229.54	Геодезический метод, 0.10	-
8468	488293.54	2184231.14	Геодезический метод, 0.10	-
8469	488292.31	2184232.32	Геодезический метод, 0.10	-
8470	488316.33	2184257.03	Геодезический метод, 0.10	-
8471	488327.63	2184267.99	Геодезический метод, 0.10	-
8472	488333.23	2184274.53	Геодезический метод, 0.10	-
8473	488344.51	2184287.82	Геодезический метод, 0.10	-
8474	488365.93	2184318.01	Геодезический метод, 0.10	-
8475	488391.15	2184353.79	Геодезический метод, 0.10	-
8476	488407.32	2184376.75	Геодезический метод, 0.10	-
8477	488417.25	2184388.91	Геодезический метод, 0.10	-
8478	488429.86	2184401.79	Геодезический метод, 0.10	-
8479	488432.72	2184398.99	Геодезический метод, 0.10	-
8480	488420.08	2184386.07	Геодезический метод, 0.10	-
8481	488410.35	2184374.47	Геодезический метод, 0.10	-
8482	488391.67	2184348.31	Геодезический метод, 0.10	-
8483	488353.38	2184294.63	Геодезический метод, 0.10	-
8484	488344.33	2184282.60	Геодезический метод, 0.10	-
8485	488320.06	2184256.02	Геодезический метод, 0.10	-
8486	488424.04	2184171.83	Геодезический метод, 0.10	-
8487	488463.56	2184138.55	Геодезический метод, 0.10	-
8488	488575.43	2184050.42	Геодезический метод, 0.10	-
8489	488578.81	2184046.39	Геодезический метод, 0.10	-
8490	488579.89	2184040.47	Геодезический метод, 0.10	-
8491	488585.38	2184044.58	Геодезический метод, 0.10	-
8492	488554.47	2184069.45	Геодезический метод, 0.10	-
8493	488577.84	2184097.83	Геодезический метод, 0.10	-
8494	488610.98	2184058.99	Геодезический метод, 0.10	-



**ОПИСАНИЕ МЕСТОПОЛОЖЕНИЯ ГРАНИЦ****Границы города Московской области Химки**

(наименование объекта)

**Сведения о местоположении границ объекта**

8495	488616.25	2184052.81	Геодезический метод, 0.10	-
8496	488617.35	2184051.52	Геодезический метод, 0.10	-
8497	488624.94	2184056.65	Геодезический метод, 0.10	-
8498	488641.51	2184067.84	Геодезический метод, 0.10	-
8499	488630.43	2184083.31	Геодезический метод, 0.10	-
8500	488644.91	2184094.29	Геодезический метод, 0.10	-
8501	488657.45	2184104.75	Геодезический метод, 0.10	-
8502	488670.58	2184087.49	Геодезический метод, 0.10	-
8503	488683.53	2184100.96	Геодезический метод, 0.10	-
8504	488699.44	2184117.52	Геодезический метод, 0.10	-
8505	488710.28	2184128.80	Геодезический метод, 0.10	-
8506	488713.16	2184135.74	Геодезический метод, 0.10	-
8507	488692.77	2184145.83	Геодезический метод, 0.10	-
8508	488699.26	2184162.01	Геодезический метод, 0.10	-
8509	488721.62	2184156.11	Геодезический метод, 0.10	-
8510	488714.78	2184139.64	Геодезический метод, 0.10	-
8511	488737.31	2184135.20	Геодезический метод, 0.10	-
8512	488734.65	2184163.02	Геодезический метод, 0.10	-
8513	488532.44	2184222.47	Геодезический метод, 0.10	-
8514	488577.66	2184286.10	Геодезический метод, 0.10	-
8515	488593.42	2184297.16	Геодезический метод, 0.10	-
8516	488606.86	2184525.91	Геодезический метод, 0.10	-
8517	488606.16	2184524.98	Геодезический метод, 0.10	-
8518	488599.67	2184522.56	Геодезический метод, 0.10	-
8519	488599.77	2184524.55	Геодезический метод, 0.10	-
8520	488595.51	2184524.92	Геодезический метод, 0.10	-
8521	488595.98	2184530.28	Геодезический метод, 0.10	-
8522	488593.17	2184530.37	Геодезический метод, 0.10	-
8523	488591.78	2184530.53	Геодезический метод, 0.10	-
8524	488592.32	2184536.03	Геодезический метод, 0.10	-
8525	488592.07	2184537.96	Геодезический метод, 0.10	-
8526	488591.01	2184539.43	Геодезический метод, 0.10	-
8527	488572.75	2184541.55	Геодезический метод, 0.10	-
8528	488571.24	2184540.75	Геодезический метод, 0.10	-
8529	488570.08	2184538.07	Геодезический метод, 0.10	-
8530	488569.52	2184533.17	Геодезический метод, 0.10	-
8531	488567.98	2184514.71	Геодезический метод, 0.10	-
8532	488566.72	2184499.99	Геодезический метод, 0.10	-
8533	488564.64	2184477.75	Геодезический метод, 0.10	-
8534	488562.36	2184455.01	Геодезический метод, 0.10	-
8535	488560.15	2184432.80	Геодезический метод, 0.10	-

**ОПИСАНИЕ МЕСТОПОЛОЖЕНИЯ ГРАНИЦ****Границы города Московской области Химки**

(наименование объекта)

**Сведения о местоположении границ объекта**

8536	488558.17	2184410.65	Геодезический метод, 0.10	-
8537	488553.19	2184411.22	Геодезический метод, 0.10	-
8538	488554.83	2184431.31	Геодезический метод, 0.10	-
8539	488556.45	2184451.41	Геодезический метод, 0.10	-
8540	488558.35	2184470.51	Геодезический метод, 0.10	-
8541	488561.21	2184494.34	Геодезический метод, 0.10	-
8542	488562.30	2184506.52	Геодезический метод, 0.10	-
8543	488564.11	2184524.30	Геодезический метод, 0.10	-
8544	488565.19	2184538.84	Геодезический метод, 0.10	-
8545	488564.40	2184541.91	Геодезический метод, 0.10	-
8546	488560.65	2184543.21	Геодезический метод, 0.10	-
8547	488539.13	2184545.68	Геодезический метод, 0.10	-
8548	488515.79	2184548.33	Геодезический метод, 0.10	-
8549	488512.85	2184548.14	Геодезический метод, 0.10	-
8550	488511.96	2184547.23	Геодезический метод, 0.10	-
8551	488511.23	2184545.85	Геодезический метод, 0.10	-
8552	488510.94	2184544.46	Геодезический метод, 0.10	-
8553	488510.29	2184536.90	Геодезический метод, 0.10	-
8554	488508.30	2184512.97	Геодезический метод, 0.10	-
8555	488507.29	2184501.00	Геодезический метод, 0.10	-
8556	488506.31	2184489.04	Геодезический метод, 0.10	-
8557	488505.42	2184476.36	Геодезический метод, 0.10	-
8558	488504.12	2184461.32	Геодезический метод, 0.10	-
8559	488502.75	2184445.16	Геодезический метод, 0.10	-
8560	488501.48	2184429.21	Геодезический метод, 0.10	-
8561	488497.51	2184429.69	Геодезический метод, 0.10	-
8562	488497.69	2184432.22	Геодезический метод, 0.10	-
8563	488499.30	2184451.98	Геодезический метод, 0.10	-
8564	488502.38	2184490.13	Геодезический метод, 0.10	-
8565	488505.48	2184527.77	Геодезический метод, 0.10	-
8566	488507.60	2184552.67	Геодезический метод, 0.10	-
8567	488512.82	2184592.90	Геодезический метод, 0.10	-
8568	488517.12	2184631.59	Геодезический метод, 0.10	-
8569	488519.57	2184658.19	Геодезический метод, 0.10	-
8570	488520.75	2184669.42	Геодезический метод, 0.10	-
8571	488522.20	2184685.88	Геодезический метод, 0.10	-
8572	488523.22	2184685.74	Геодезический метод, 0.10	-
8573	488586.01	2184677.58	Геодезический метод, 0.10	-
8574	488686.79	2184655.08	Геодезический метод, 0.10	-
8575	488691.26	2184659.60	Геодезический метод, 0.10	-
8576	488656.67	2184669.85	Геодезический метод, 0.10	-

**ОПИСАНИЕ МЕСТОПОЛОЖЕНИЯ ГРАНИЦ****Границы города Московской области Химки**

(наименование объекта)

**Сведения о местоположении границ объекта**

8577	488619.92	2184677.93	Геодезический метод, 0.10	-
8578	488549.01	2184694.10	Геодезический метод, 0.10	-
8579	488529.67	2184698.54	Геодезический метод, 0.10	-
8580	488492.91	2184706.82	Геодезический метод, 0.10	-
8581	488468.57	2184712.61	Геодезический метод, 0.10	-
8582	488503.79	2184743.05	Геодезический метод, 0.10	-
8583	488561.62	2184796.54	Геодезический метод, 0.10	-
8584	488562.83	2184797.66	Геодезический метод, 0.10	-
8585	488571.33	2184792.57	Геодезический метод, 0.10	-
8586	488590.64	2184780.41	Геодезический метод, 0.10	-
8587	488607.89	2184769.54	Геодезический метод, 0.10	-
8588	488625.14	2184758.67	Геодезический метод, 0.10	-
8589	488625.72	2184759.61	Геодезический метод, 0.10	-
8590	488642.97	2184748.75	Геодезический метод, 0.10	-
8591	488660.23	2184737.87	Геодезический метод, 0.10	-
8592	488677.49	2184727.01	Геодезический метод, 0.10	-
8593	488694.75	2184716.13	Геодезический метод, 0.10	-
8594	488712.00	2184705.26	Геодезический метод, 0.10	-
8595	488711.42	2184704.31	Геодезический метод, 0.10	-
8596	488728.68	2184693.45	Геодезический метод, 0.10	-
8597	488738.95	2184710.16	Геодезический метод, 0.10	-
8598	488721.69	2184721.02	Геодезический метод, 0.10	-
8599	488704.44	2184731.90	Геодезический метод, 0.10	-
8600	488687.19	2184742.76	Геодезический метод, 0.10	-
8601	488669.92	2184753.64	Геодезический метод, 0.10	-
8602	488652.67	2184764.52	Геодезический метод, 0.10	-
8603	488635.42	2184775.38	Геодезический метод, 0.10	-
8604	488618.17	2184786.25	Геодезический метод, 0.10	-
8605	488600.94	2184797.10	Геодезический метод, 0.10	-
8606	488585.83	2184806.62	Геодезический метод, 0.10	-
8607	488592.40	2184813.00	Геодезический метод, 0.10	-
8608	488612.50	2184800.33	Геодезический метод, 0.10	-
8609	488624.37	2184811.83	Геодезический метод, 0.10	-
8610	488636.85	2184823.94	Геодезический метод, 0.10	-
8611	488649.35	2184836.05	Геодезический метод, 0.10	-
8612	488661.85	2184848.16	Геодезический метод, 0.10	-
8613	488674.34	2184860.27	Геодезический метод, 0.10	-
8614	488686.83	2184872.38	Геодезический метод, 0.10	-
8615	488699.33	2184884.50	Геодезический метод, 0.10	-
8616	488683.24	2184901.08	Геодезический метод, 0.10	-
8617	488703.99	2184920.49	Геодезический метод, 0.10	-

**ОПИСАНИЕ МЕСТОПОЛОЖЕНИЯ ГРАНИЦ****Границы города Московской области Химки**

(наименование объекта)

**Сведения о местоположении границ объекта**

8618	488713.95	2184905.81	Геодезический метод, 0.10	-
8619	488725.18	2184889.26	Геодезический метод, 0.10	-
8620	488736.40	2184872.70	Геодезический метод, 0.10	-
8621	488747.62	2184856.14	Геодезический метод, 0.10	-
8622	488758.85	2184839.59	Геодезический метод, 0.10	-
8623	488775.41	2184850.82	Геодезический метод, 0.10	-
8624	488764.18	2184867.37	Геодезический метод, 0.10	-
8625	488752.95	2184883.92	Геодезический метод, 0.10	-
8626	488741.73	2184900.47	Геодезический метод, 0.10	-
8627	488730.51	2184917.04	Геодезический метод, 0.10	-
8628	488718.57	2184934.63	Геодезический метод, 0.10	-
8629	488719.54	2184935.58	Геодезический метод, 0.10	-
8630	488778.78	2184848.20	Геодезический метод, 0.10	-
8631	488808.44	2184868.62	Геодезический метод, 0.10	-
8632	488842.47	2184895.97	Геодезический метод, 0.10	-
8633	488836.13	2184928.26	Геодезический метод, 0.10	-
8634	488827.55	2184971.30	Геодезический метод, 0.10	-
8635	488815.54	2185032.05	Геодезический метод, 0.10	-
8636	488817.68	2185034.05	Геодезический метод, 0.10	-
8637	488853.80	2184854.20	Геодезический метод, 0.10	-
8638	488855.40	2184846.11	Геодезический метод, 0.10	-
8639	488803.86	2184811.21	Геодезический метод, 0.10	-
8640	488823.36	2184771.21	Геодезический метод, 0.10	-
8641	488802.26	2184719.88	Геодезический метод, 0.10	-
8642	488892.32	2184771.18	Геодезический метод, 0.10	-
8643	488947.22	2184655.30	Геодезический метод, 0.10	-
8644	488993.52	2184673.54	Геодезический метод, 0.10	-
8645	488998.10	2184668.94	Геодезический метод, 0.10	-
8646	489043.19	2184673.41	Геодезический метод, 0.10	-
8647	489086.71	2184702.74	Геодезический метод, 0.10	-
8648	489151.58	2184743.81	Геодезический метод, 0.10	-
8649	489203.65	2184700.95	Геодезический метод, 0.10	-
8650	489204.00	2184700.67	Геодезический метод, 0.10	-
8651	489323.42	2184753.14	Геодезический метод, 0.10	-
8652	489300.32	2184765.76	Геодезический метод, 0.10	-
8653	489185.89	2184828.24	Геодезический метод, 0.10	-
8654	489168.32	2184837.78	Геодезический метод, 0.10	-
8655	489178.94	2184824.39	Геодезический метод, 0.10	-
8656	489182.30	2184788.61	Геодезический метод, 0.10	-
8657	489146.87	2184751.38	Геодезический метод, 0.10	-
8658	489142.31	2184743.67	Геодезический метод, 0.10	-

**ОПИСАНИЕ МЕСТОПОЛОЖЕНИЯ ГРАНИЦ****Границы города Московской области Химки**

(наименование объекта)

**Сведения о местоположении границ объекта**

8659	489084.69	2184708.27	Геодезический метод, 0.10	-
8660	489040.58	2184678.23	Геодезический метод, 0.10	-
8661	489017.27	2184676.84	Геодезический метод, 0.10	-
8662	488963.52	2184818.59	Геодезический метод, 0.10	-
8663	488985.03	2184832.32	Геодезический метод, 0.10	-
8664	489046.87	2184874.36	Геодезический метод, 0.10	-
8665	489083.17	2184899.36	Геодезический метод, 0.10	-
8666	489080.66	2184906.91	Геодезический метод, 0.10	-
8667	489059.95	2184891.73	Геодезический метод, 0.10	-
8668	489034.34	2184872.95	Геодезический метод, 0.10	-
8669	489031.25	2184876.22	Геодезический метод, 0.10	-
8670	489031.46	2184875.49	Геодезический метод, 0.10	-
8671	489032.22	2184872.84	Геодезический метод, 0.10	-
8672	489031.33	2184870.98	Геодезический метод, 0.10	-
8673	489020.36	2184863.34	Геодезический метод, 0.10	-
8674	489020.10	2184863.82	Геодезический метод, 0.10	-
8675	488921.05	2184794.20	Геодезический метод, 0.10	-
8676	488924.20	2184794.39	Геодезический метод, 0.10	-
8677	488918.79	2184790.66	Геодезический метод, 0.10	-
8678	488860.97	2184848.02	Геодезический метод, 0.10	-
8679	488849.25	2184908.64	Геодезический метод, 0.10	-
8680	488955.65	2184955.23	Геодезический метод, 0.10	-
8681	489027.87	2184878.55	Геодезический метод, 0.10	-
8682	489028.23	2184878.90	Геодезический метод, 0.10	-
8683	489028.48	2184879.15	Геодезический метод, 0.10	-
8684	488956.77	2184955.01	Геодезический метод, 0.10	-
8685	488957.68	2184955.43	Геодезический метод, 0.10	-
8686	489008.02	2184978.80	Геодезический метод, 0.10	-
8687	488931.47	2185057.29	Геодезический метод, 0.10	-
8688	488942.11	2185059.28	Геодезический метод, 0.10	-
8689	488958.91	2185042.06	Геодезический метод, 0.10	-
8690	488973.45	2185044.77	Геодезический метод, 0.10	-
8691	488982.13	2185046.39	Геодезический метод, 0.10	-
8692	488978.46	2185066.05	Геодезический метод, 0.10	-
8693	488989.44	2185068.10	Геодезический метод, 0.10	-
8694	488993.11	2185048.44	Геодезический метод, 0.10	-
8695	489012.77	2185052.10	Геодезический метод, 0.10	-
8696	489032.43	2185055.77	Геодезический метод, 0.10	-
8697	489052.09	2185059.43	Геодезический метод, 0.10	-
8698	489071.75	2185063.10	Геодезический метод, 0.10	-
8699	489089.49	2185066.41	Геодезический метод, 0.10	-

**ОПИСАНИЕ МЕСТОПОЛОЖЕНИЯ ГРАНИЦ****Границы города Московской области Химки**

(наименование объекта)

**Сведения о местоположении границ объекта**

8700	489092.45	2185067.13	Геодезический метод, 0.10	-
8701	489111.88	2185071.84	Геодезический метод, 0.10	-
8702	489131.32	2185076.57	Геодезический метод, 0.10	-
8703	489126.60	2185096.01	Геодезический метод, 0.10	-
8704	489146.04	2185100.73	Геодезический метод, 0.10	-
8705	489150.75	2185081.30	Геодезический метод, 0.10	-
8706	489170.19	2185086.02	Геодезический метод, 0.10	-
8707	489189.63	2185090.74	Геодезический метод, 0.10	-
8708	489209.06	2185095.46	Геодезический метод, 0.10	-
8709	489227.80	2185100.02	Геодезический метод, 0.10	-
8710	489224.48	2185119.79	Геодезический метод, 0.10	-
8711	489232.97	2185121.85	Геодезический метод, 0.10	-
8712	489233.51	2185118.86	Геодезический метод, 0.10	-
8713	489413.13	2185161.78	Геодезический метод, 0.10	-
8714	489459.30	2185019.13	Геодезический метод, 0.10	-
8715	489489.00	2185029.78	Геодезический метод, 0.10	-
8716	489520.93	2185041.23	Геодезический метод, 0.10	-
8717	489552.41	2185052.52	Геодезический метод, 0.10	-
8718	489537.59	2185111.65	Геодезический метод, 0.10	-
8719	489617.35	2185136.60	Геодезический метод, 0.10	-
8720	489603.50	2185164.31	Геодезический метод, 0.10	-
8119	489646.90	2185185.27	Геодезический метод, 0.10	-
<b>Контур № 36</b>				
8721	495523.30	2183635.16	Геодезический метод, 0.10	-
8722	495361.81	2184116.92	Геодезический метод, 0.10	-
8723	495358.78	2184126.56	Геодезический метод, 0.10	-
8724	495312.64	2184296.88	Геодезический метод, 0.10	-
8725	495302.00	2184332.79	Геодезический метод, 0.10	-
8726	495196.63	2184300.83	Геодезический метод, 0.10	-
8727	495196.97	2184297.57	Геодезический метод, 0.10	-
8728	495061.25	2184239.72	Геодезический метод, 0.10	-
8729	494991.09	2184213.43	Геодезический метод, 0.10	-
8730	494926.07	2184147.46	Геодезический метод, 0.10	-
8731	494892.92	2184102.82	Геодезический метод, 0.10	-
8732	494799.95	2183977.20	Геодезический метод, 0.10	-
8733	494762.56	2183896.37	Геодезический метод, 0.10	-
8734	494708.42	2183653.67	Геодезический метод, 0.10	-
8735	494688.46	2183579.49	Геодезический метод, 0.10	-
8736	494680.48	2183581.34	Геодезический метод, 0.10	-
8737	494679.12	2183575.50	Геодезический метод, 0.10	-

**ОПИСАНИЕ МЕСТОПОЛОЖЕНИЯ ГРАНИЦ****Границы города Московской области Химки**

(наименование объекта)

**Сведения о местоположении границ объекта**

8738	494677.97	2183564.55	Геодезический метод, 0.10	-
8739	494685.37	2183563.08	Геодезический метод, 0.10	-
8740	494674.89	2183526.66	Геодезический метод, 0.10	-
8741	494660.03	2183495.07	Геодезический метод, 0.10	-
8742	494649.89	2183480.61	Геодезический метод, 0.10	-
8743	494634.44	2183464.13	Геодезический метод, 0.10	-
8744	494616.41	2183454.91	Геодезический метод, 0.10	-
8745	494593.75	2183456.72	Геодезический метод, 0.10	-
8746	494590.76	2183452.98	Геодезический метод, 0.10	-
8747	494588.91	2183446.72	Геодезический метод, 0.10	-
8748	494554.48	2183455.48	Геодезический метод, 0.10	-
8749	494552.55	2183447.93	Геодезический метод, 0.10	-
8750	494540.49	2183451.00	Геодезический метод, 0.10	-
8751	494518.04	2183456.74	Геодезический метод, 0.10	-
8752	494502.82	2183395.16	Геодезический метод, 0.10	-
8753	494516.99	2183391.40	Геодезический метод, 0.10	-
8754	494441.69	2183096.48	Геодезический метод, 0.10	-
8755	494439.17	2183079.87	Геодезический метод, 0.10	-
8756	494492.66	2183063.88	Геодезический метод, 0.10	-
8757	494493.65	2183061.49	Геодезический метод, 0.10	-
8758	494492.05	2183056.87	Геодезический метод, 0.10	-
8759	494501.39	2183054.20	Геодезический метод, 0.10	-
8760	494502.44	2183055.04	Геодезический метод, 0.10	-
8761	494550.40	2183045.64	Геодезический метод, 0.10	-
8762	494544.34	2183020.92	Геодезический метод, 0.10	-
8763	494571.94	2183013.18	Геодезический метод, 0.10	-
8764	494556.42	2182979.22	Геодезический метод, 0.10	-
8765	494554.36	2182977.21	Геодезический метод, 0.10	-
8766	494546.70	2182957.55	Геодезический метод, 0.10	-
8767	494546.43	2182947.65	Геодезический метод, 0.10	-
8768	494541.18	2182922.76	Геодезический метод, 0.10	-
8769	494557.28	2182900.95	Геодезический метод, 0.10	-
8770	494559.16	2182899.15	Геодезический метод, 0.10	-
8771	494606.95	2182885.26	Геодезический метод, 0.10	-
8772	494638.33	2182873.77	Геодезический метод, 0.10	-
8773	494651.77	2182871.77	Геодезический метод, 0.10	-
8774	494666.24	2182868.14	Геодезический метод, 0.10	-
8775	494715.08	2182857.92	Геодезический метод, 0.10	-
8776	494777.16	2182843.61	Геодезический метод, 0.10	-
8777	494764.67	2182828.19	Геодезический метод, 0.10	-
8778	494774.97	2182825.37	Геодезический метод, 0.10	-

**ОПИСАНИЕ МЕСТОПОЛОЖЕНИЯ ГРАНИЦ****Границы города Московской области Химки**

(наименование объекта)

**Сведения о местоположении границ объекта**

8779	494792.44	2182932.91	Геодезический метод, 0.10	-
8780	494791.21	2182948.16	Геодезический метод, 0.10	-
8781	494773.04	2182972.84	Геодезический метод, 0.10	-
8782	494726.61	2183053.10	Геодезический метод, 0.10	-
8783	494730.92	2183071.49	Геодезический метод, 0.10	-
8784	494742.28	2183131.71	Геодезический метод, 0.10	-
8785	494764.05	2183195.20	Геодезический метод, 0.10	-
8786	494798.42	2183276.05	Геодезический метод, 0.10	-
8787	494797.99	2183278.30	Геодезический метод, 0.10	-
8788	494804.95	2183383.61	Геодезический метод, 0.10	-
8789	494836.39	2183377.90	Геодезический метод, 0.10	-
8790	494836.82	2183394.52	Геодезический метод, 0.10	-
8791	494835.50	2183412.00	Геодезический метод, 0.10	-
8792	494897.91	2183405.36	Геодезический метод, 0.10	-
8793	494958.54	2183505.79	Геодезический метод, 0.10	-
8794	494961.35	2183510.41	Геодезический метод, 0.10	-
8795	495120.80	2183487.83	Геодезический метод, 0.10	-
8796	495228.99	2183504.38	Геодезический метод, 0.10	-
8797	495267.70	2183516.97	Геодезический метод, 0.10	-
8798	495382.72	2183567.13	Геодезический метод, 0.10	-
8799	495421.31	2183583.95	Геодезический метод, 0.10	-
8800	495430.60	2183588.74	Геодезический метод, 0.10	-
8721	495523.30	2183635.16	Геодезический метод, 0.10	-
8801	495328.30	2183554.27	Геодезический метод, 0.10	-
8802	495316.68	2183565.93	Геодезический метод, 0.10	-
8803	495259.61	2183571.38	Геодезический метод, 0.10	-
8804	495193.74	2183579.69	Геодезический метод, 0.10	-
8805	495171.06	2183587.69	Геодезический метод, 0.10	-
8806	495112.91	2183602.83	Геодезический метод, 0.10	-
8807	495061.58	2183616.94	Геодезический метод, 0.10	-
8808	495007.69	2183631.55	Геодезический метод, 0.10	-
8809	495013.62	2183656.30	Геодезический метод, 0.10	-
8810	495012.88	2183656.53	Геодезический метод, 0.10	-
8811	495016.42	2183669.81	Геодезический метод, 0.10	-
8812	495017.38	2183669.87	Геодезический метод, 0.10	-
8813	495032.03	2183725.97	Геодезический метод, 0.10	-
8814	494765.77	2183792.81	Геодезический метод, 0.10	-
8815	494723.91	2183637.56	Геодезический метод, 0.10	-
8816	494709.93	2183589.11	Геодезический метод, 0.10	-
8817	494955.31	2183527.21	Геодезический метод, 0.10	-
8818	495012.37	2183516.13	Геодезический метод, 0.10	-



**ОПИСАНИЕ МЕСТОПОЛОЖЕНИЯ ГРАНИЦ****Границы города Московской области Химки**

(наименование объекта)

**Сведения о местоположении границ объекта**

8819	495114.52	2183502.99	Геодезический метод, 0.10	-
8820	495221.75	2183514.98	Геодезический метод, 0.10	-
8821	495260.37	2183526.30	Геодезический метод, 0.10	-
8801	495328.30	2183554.27	Геодезический метод, 0.10	-
<b>Контур № 37</b>				
8822	491969.58	2179775.78	Геодезический метод, 0.10	-
8823	491628.94	2180183.27	Геодезический метод, 0.10	-
8824	491611.02	2180188.52	Геодезический метод, 0.10	-
8825	491600.15	2180189.62	Геодезический метод, 0.10	-
8826	491576.98	2180188.04	Геодезический метод, 0.10	-
8827	491543.35	2180185.47	Геодезический метод, 0.10	-
8828	491501.92	2180186.14	Геодезический метод, 0.10	-
8829	491476.81	2180188.92	Геодезический метод, 0.10	-
8830	491454.32	2180196.56	Геодезический метод, 0.10	-
8831	491440.21	2180206.27	Геодезический метод, 0.10	-
8832	491435.55	2180206.28	Геодезический метод, 0.10	-
8833	491434.09	2179914.75	Геодезический метод, 0.10	-
8834	491358.49	2179840.29	Геодезический метод, 0.10	-
8835	491302.09	2179897.70	Геодезический метод, 0.10	-
8836	491295.51	2179860.28	Геодезический метод, 0.10	-
8837	491298.12	2179864.38	Геодезический метод, 0.10	-
8838	491299.37	2179865.54	Геодезический метод, 0.10	-
8839	491300.57	2179865.81	Геодезический метод, 0.10	-
8840	491301.59	2179865.64	Геодезический метод, 0.10	-
8841	491302.62	2179865.01	Геодезический метод, 0.10	-
8842	491303.60	2179863.12	Геодезический метод, 0.10	-
8843	491303.25	2179861.02	Геодезический метод, 0.10	-
8844	491302.25	2179859.55	Геодезический метод, 0.10	-
8845	491301.20	2179857.37	Геодезический метод, 0.10	-
8846	491301.17	2179855.53	Геодезический метод, 0.10	-
8847	491301.96	2179853.26	Геодезический метод, 0.10	-
8848	491301.72	2179852.24	Геодезический метод, 0.10	-
8849	491301.22	2179851.72	Геодезический метод, 0.10	-
8850	491298.83	2179849.91	Геодезический метод, 0.10	-
8851	491297.84	2179848.25	Геодезический метод, 0.10	-
8852	491297.35	2179846.78	Геодезический метод, 0.10	-
8853	491297.18	2179845.70	Геодезический метод, 0.10	-
8854	491296.97	2179842.26	Геодезический метод, 0.10	-
8855	491296.54	2179841.24	Геодезический метод, 0.10	-
8856	491296.30	2179840.22	Геодезический метод, 0.10	-

**ОПИСАНИЕ МЕСТОПОЛОЖЕНИЯ ГРАНИЦ****Границы города Московской области Химки**

(наименование объекта)

**Сведения о местоположении границ объекта**

8857	491295.63	2179838.25	Геодезический метод, 0.10	-
8858	491295.72	2179836.47	Геодезический метод, 0.10	-
8859	491297.10	2179833.12	Геодезический метод, 0.10	-
8860	491297.31	2179831.85	Геодезический метод, 0.10	-
8861	491297.33	2179830.84	Геодезический метод, 0.10	-
8862	491296.96	2179829.88	Геодезический метод, 0.10	-
8863	491295.72	2179828.09	Геодезический метод, 0.10	-
8864	491295.73	2179826.94	Геодезический метод, 0.10	-
8865	491295.93	2179826.18	Геодезический метод, 0.10	-
8866	491296.52	2179825.24	Геодезический метод, 0.10	-
8867	491296.91	2179824.17	Геодезический метод, 0.10	-
8868	491297.07	2179822.20	Геодезический метод, 0.10	-
8869	491297.72	2179821.19	Геодезический метод, 0.10	-
8870	491298.18	2179820.12	Геодезический метод, 0.10	-
8871	491298.26	2179818.47	Геодезический метод, 0.10	-
8872	491297.90	2179817.32	Геодезический метод, 0.10	-
8873	491296.71	2179815.97	Геодезический метод, 0.10	-
8874	491295.33	2179815.13	Геодезический метод, 0.10	-
8875	491294.06	2179815.04	Геодезический метод, 0.10	-
8876	491292.72	2179815.60	Геодезический метод, 0.10	-
8877	491291.11	2179817.10	Геодезический метод, 0.10	-
8878	491289.88	2179818.80	Геодезический метод, 0.10	-
8879	491288.96	2179820.75	Геодезический метод, 0.10	-
8880	491288.23	2179823.15	Геодезический метод, 0.10	-
8881	491287.19	2179829.04	Геодезический метод, 0.10	-
8882	491285.76	2179835.56	Геодезический метод, 0.10	-
8883	491285.41	2179838.10	Геодезический метод, 0.10	-
8884	491284.90	2179840.50	Геодезический метод, 0.10	-
8885	491284.15	2179841.70	Геодезический метод, 0.10	-
8886	491283.25	2179842.70	Геодезический метод, 0.10	-
8887	491282.03	2179843.32	Геодезический метод, 0.10	-
8888	491280.88	2179844.13	Геодезический метод, 0.10	-
8889	491280.48	2179845.14	Геодезический метод, 0.10	-
8890	491279.38	2179846.90	Геодезический метод, 0.10	-
8891	491278.49	2179847.15	Геодезический метод, 0.10	-
8892	491277.48	2179846.94	Геодезический метод, 0.10	-
8893	491276.60	2179846.23	Геодезический метод, 0.10	-
8894	491276.16	2179845.46	Геодезический метод, 0.10	-
8895	491276.34	2179844.26	Геодезический метод, 0.10	-
8896	491276.64	2179838.55	Геодезический метод, 0.10	-
8897	491276.27	2179837.59	Геодезический метод, 0.10	-

**ОПИСАНИЕ МЕСТОПОЛОЖЕНИЯ ГРАНИЦ****Границы города Московской области Химки**

(наименование объекта)

**Сведения о местоположении границ объекта**

8898	491276.05	2179835.62	Геодезический метод, 0.10	-
8899	491276.21	2179832.95	Геодезический метод, 0.10	-
8900	491276.04	2179831.55	Геодезический метод, 0.10	-
8901	491274.24	2179828.73	Геодезический метод, 0.10	-
8902	491273.88	2179827.58	Геодезический метод, 0.10	-
8903	491273.89	2179826.32	Геодезический метод, 0.10	-
8904	491274.29	2179825.30	Геодезический метод, 0.10	-
8905	491275.14	2179823.92	Геодезический метод, 0.10	-
8906	491275.92	2179822.09	Геодезический метод, 0.10	-
8907	491276.26	2179820.70	Геодезический метод, 0.10	-
8908	491276.22	2179819.30	Геодезический метод, 0.10	-
8909	491275.67	2179817.64	Геодезический метод, 0.10	-
8910	491273.17	2179814.43	Геодезический метод, 0.10	-
8911	491271.45	2179810.91	Геодезический метод, 0.10	-
8912	491270.45	2179809.18	Геодезический метод, 0.10	-
8913	491270.16	2179807.85	Геодезический метод, 0.10	-
8914	491270.24	2179806.70	Геодезический метод, 0.10	-
8915	491270.57	2179805.76	Геодезический метод, 0.10	-
8916	491270.77	2179804.62	Геодезический метод, 0.10	-
8917	491270.66	2179803.73	Геодезический метод, 0.10	-
8918	491270.29	2179803.40	Геодезический метод, 0.10	-
8919	491269.72	2179803.39	Геодезический метод, 0.10	-
8920	491268.88	2179803.57	Геодезический метод, 0.10	-
8921	491268.24	2179803.88	Геодезический метод, 0.10	-
8922	491267.15	2179805.01	Геодезический метод, 0.10	-
8923	491266.06	2179805.63	Геодезический метод, 0.10	-
8924	491265.10	2179805.87	Геодезический метод, 0.10	-
8925	491262.69	2179806.09	Геодезический метод, 0.10	-
8926	491261.54	2179806.45	Геодезический метод, 0.10	-
8927	491259.81	2179807.25	Геодезический метод, 0.10	-
8928	491257.12	2179809.31	Геодезический метод, 0.10	-
8929	491255.90	2179809.80	Геодезический метод, 0.10	-
8930	491252.54	2179809.66	Геодезический метод, 0.10	-
8931	491251.78	2179809.55	Геодезический метод, 0.10	-
8932	491249.63	2179809.02	Геодезический метод, 0.10	-
8933	491245.90	2179807.82	Геодезический метод, 0.10	-
8934	491244.57	2179807.55	Геодезический метод, 0.10	-
8935	491243.10	2179807.78	Геодезический метод, 0.10	-
8936	491241.64	2179808.46	Геодезический метод, 0.10	-
8937	491239.77	2179810.08	Геодезический метод, 0.10	-
8938	491238.49	2179810.63	Геодезический метод, 0.10	-

**ОПИСАНИЕ МЕСТОПОЛОЖЕНИЯ ГРАНИЦ****Границы города Московской области Химки**

(наименование объекта)

**Сведения о местоположении границ объекта**

8939	491235.25	2179810.97	Геодезический метод, 0.10	-
8940	491233.03	2179810.94	Геодезический метод, 0.10	-
8941	491231.75	2179811.43	Геодезический метод, 0.10	-
8942	491230.60	2179812.11	Геодезический метод, 0.10	-
8943	491229.58	2179812.41	Геодезический метод, 0.10	-
8944	491229.01	2179812.09	Геодезический метод, 0.10	-
8945	491228.32	2179811.51	Геодезический метод, 0.10	-
8946	491226.39	2179809.13	Геодезический метод, 0.10	-
8947	491225.38	2179808.67	Геодезический метод, 0.10	-
8948	491224.74	2179809.04	Геодезический метод, 0.10	-
8949	491224.34	2179809.80	Геодезический метод, 0.10	-
8950	491224.34	2179810.43	Геодезический метод, 0.10	-
8951	491225.08	2179811.90	Геодезический метод, 0.10	-
8952	491225.68	2179814.01	Геодезический метод, 0.10	-
8953	491225.60	2179815.47	Геодезический метод, 0.10	-
8954	491225.01	2179816.35	Геодезический метод, 0.10	-
8955	491224.24	2179816.78	Геодезический метод, 0.10	-
8956	491223.16	2179817.08	Геодезический метод, 0.10	-
8957	491222.21	2179816.50	Геодезический метод, 0.10	-
8958	491221.41	2179815.09	Геодезический метод, 0.10	-
8959	491220.61	2179813.17	Геодезический метод, 0.10	-
8960	491219.67	2179812.59	Геодезический метод, 0.10	-
8961	491218.52	2179812.51	Геодезический метод, 0.10	-
8962	491217.44	2179813.32	Геодезический метод, 0.10	-
8963	491217.10	2179814.27	Геодезический метод, 0.10	-
8964	491217.00	2179817.31	Геодезический метод, 0.10	-
8965	491216.53	2179819.02	Геодезический метод, 0.10	-
8966	491215.44	2179819.96	Геодезический метод, 0.10	-
8967	491212.43	2179821.31	Геодезический метод, 0.10	-
8968	491211.53	2179822.44	Геодезический метод, 0.10	-
8969	491210.63	2179823.19	Геодезический метод, 0.10	-
8970	491209.86	2179823.24	Геодезический метод, 0.10	-
8971	491207.65	2179822.96	Геодезический метод, 0.10	-
8972	491206.69	2179823.39	Геодезический метод, 0.10	-
8973	491205.92	2179824.08	Геодезический метод, 0.10	-
8974	491205.46	2179824.96	Геодезический метод, 0.10	-
8975	491205.39	2179825.34	Геодезический метод, 0.10	-
8976	491205.74	2179827.19	Геодезический метод, 0.10	-
8977	491205.61	2179827.69	Геодезический метод, 0.10	-
8978	491204.65	2179828.06	Геодезический метод, 0.10	-
8979	491203.83	2179828.11	Геодезический метод, 0.10	-

**ОПИСАНИЕ МЕСТОПОЛОЖЕНИЯ ГРАНИЦ****Границы города Московской области Химки**

(наименование объекта)

**Сведения о местоположении границ объекта**

8980	491202.69	2179827.46	Геодезический метод, 0.10	-
8981	491201.56	2179827.45	Геодезический метод, 0.10	-
8982	491200.91	2179827.69	Геодезический метод, 0.10	-
8983	491199.88	2179828.56	Геодезический метод, 0.10	-
8984	491198.65	2179829.05	Геодезический метод, 0.10	-
8985	491196.02	2179829.14	Геодезический метод, 0.10	-
8986	491193.39	2179829.23	Геодезический метод, 0.10	-
8987	491190.15	2179829.95	Геодезический метод, 0.10	-
8988	491187.03	2179830.41	Геодезический метод, 0.10	-
8989	491185.42	2179831.66	Геодезический метод, 0.10	-
8990	491184.83	2179833.30	Геодезический метод, 0.10	-
8991	491184.12	2179833.86	Геодезический метод, 0.10	-
8992	491183.36	2179834.04	Геодезический метод, 0.10	-
8993	491182.41	2179833.71	Геодезический метод, 0.10	-
8994	491182.04	2179833.20	Геодезический метод, 0.10	-
8995	491182.05	2179832.06	Геодезический метод, 0.10	-
8996	491181.50	2179830.65	Геодезический метод, 0.10	-
8997	491180.75	2179830.07	Геодезический метод, 0.10	-
8998	491180.04	2179830.55	Геодезический метод, 0.10	-
8999	491178.67	2179832.96	Геодезический метод, 0.10	-
9000	491178.16	2179833.34	Геодезический метод, 0.10	-
9001	491176.06	2179833.81	Геодезический метод, 0.10	-
9002	491172.38	2179833.44	Геодезический метод, 0.10	-
9003	491171.18	2179832.79	Геодезический метод, 0.10	-
9004	491170.00	2179830.81	Геодезический метод, 0.10	-
9005	491169.26	2179829.84	Геодезический метод, 0.10	-
9006	491168.18	2179829.76	Геодезический метод, 0.10	-
9007	491166.77	2179830.32	Геодезический метод, 0.10	-
9008	491164.92	2179831.31	Геодезический метод, 0.10	-
9009	491161.86	2179831.58	Геодезический метод, 0.10	-
9010	491157.68	2179830.89	Геодезический метод, 0.10	-
9011	491152.25	2179829.09	Геодезический метод, 0.10	-
9012	491129.78	2179819.38	Геодезический метод, 0.10	-
9013	491126.30	2179818.12	Геодезический метод, 0.10	-
9014	491122.31	2179817.43	Геодезический метод, 0.10	-
9015	491120.65	2179817.40	Геодезический метод, 0.10	-
9016	491122.04	2179813.26	Геодезический метод, 0.10	-
9017	491162.74	2179690.34	Геодезический метод, 0.10	-
9018	490960.84	2179620.34	Геодезический метод, 0.10	-
9019	490900.71	2179534.03	Геодезический метод, 0.10	-
9020	490915.81	2179501.65	Геодезический метод, 0.10	-

**ОПИСАНИЕ МЕСТОПОЛОЖЕНИЯ ГРАНИЦ****Границы города Московской области Химки**

(наименование объекта)

**Сведения о местоположении границ объекта**

9021	490946.05	2179455.39	Геодезический метод, 0.10	-
9022	490942.57	2179449.77	Геодезический метод, 0.10	-
9023	491054.08	2179342.53	Геодезический метод, 0.10	-
9024	491014.67	2179285.17	Геодезический метод, 0.10	-
9025	491009.70	2179276.44	Геодезический метод, 0.10	-
9026	490991.10	2179243.49	Геодезический метод, 0.10	-
9027	491127.58	2179129.17	Геодезический метод, 0.10	-
9028	491148.17	2179115.60	Геодезический метод, 0.10	-
9029	491167.02	2179105.23	Геодезический метод, 0.10	-
9030	491185.83	2179097.66	Геодезический метод, 0.10	-
9031	491205.95	2179091.65	Геодезический метод, 0.10	-
9032	491230.85	2179090.80	Геодезический метод, 0.10	-
9033	491248.12	2179092.47	Геодезический метод, 0.10	-
9034	491263.55	2179094.96	Геодезический метод, 0.10	-
9035	491285.32	2179100.62	Геодезический метод, 0.10	-
9036	491304.52	2179106.49	Геодезический метод, 0.10	-
9037	491325.28	2179118.04	Геодезический метод, 0.10	-
9038	491340.22	2179127.59	Геодезический метод, 0.10	-
9039	491349.29	2179134.11	Геодезический метод, 0.10	-
9040	491359.03	2179142.11	Геодезический метод, 0.10	-
9041	491374.66	2179156.56	Геодезический метод, 0.10	-
9042	491549.18	2179338.60	Геодезический метод, 0.10	-
9043	491548.89	2179339.08	Геодезический метод, 0.10	-
9044	491639.76	2179433.52	Геодезический метод, 0.10	-
9045	491694.10	2179488.63	Геодезический метод, 0.10	-
9046	491844.94	2179646.01	Геодезический метод, 0.10	-
9047	491872.81	2179675.12	Геодезический метод, 0.10	-
9048	491876.87	2179687.10	Геодезический метод, 0.10	-
9049	491878.62	2179682.04	Геодезический метод, 0.10	-
9050	491887.88	2179691.57	Геодезический метод, 0.10	-
9051	491882.73	2179693.51	Геодезический метод, 0.10	-
9052	491895.94	2179695.12	Геодезический метод, 0.10	-
9053	491918.40	2179719.57	Геодезический метод, 0.10	-
8822	491969.58	2179775.78	Геодезический метод, 0.10	-
<b>Контур № 38</b>				
9054	486434.42	2175937.01	Геодезический метод, 0.10	-
9055	486421.87	2175985.29	Геодезический метод, 0.10	-
9056	486343.82	2176285.56	Геодезический метод, 0.10	-
9057	486326.97	2176303.84	Геодезический метод, 0.10	-
9058	486298.94	2176334.28	Геодезический метод, 0.10	-

**ОПИСАНИЕ МЕСТОПОЛОЖЕНИЯ ГРАНИЦ****Границы города Московской области Химки**

(наименование объекта)

**Сведения о местоположении границ объекта**

9059	486278.62	2176356.33	Геодезический метод, 0.10	-
9060	486258.28	2176378.41	Геодезический метод, 0.10	-
9061	486237.95	2176400.48	Геодезический метод, 0.10	-
9062	486199.60	2176442.12	Геодезический метод, 0.10	-
9063	486116.16	2176391.59	Геодезический метод, 0.10	-
9064	486098.47	2176380.88	Геодезический метод, 0.10	-
9065	486073.45	2176366.01	Геодезический метод, 0.10	-
9066	486027.44	2176338.67	Геодезический метод, 0.10	-
9067	486003.82	2176324.64	Геодезический метод, 0.10	-
9068	485981.03	2176312.11	Геодезический метод, 0.10	-
9069	485934.16	2176286.34	Геодезический метод, 0.10	-
9070	485930.59	2176284.38	Геодезический метод, 0.10	-
9071	485907.40	2176271.61	Геодезический метод, 0.10	-
9072	485887.26	2176260.52	Геодезический метод, 0.10	-
9073	485840.41	2176234.73	Геодезический метод, 0.10	-
9074	485781.70	2176202.41	Геодезический метод, 0.10	-
9075	485731.76	2176174.92	Геодезический метод, 0.10	-
9076	485693.80	2176128.85	Геодезический метод, 0.10	-
9077	485704.05	2176039.41	Геодезический метод, 0.10	-
9078	485712.03	2175944.75	Геодезический метод, 0.10	-
9079	485733.08	2175852.21	Геодезический метод, 0.10	-
9080	485681.80	2175816.60	Геодезический метод, 0.10	-
9081	485619.51	2175777.63	Геодезический метод, 0.10	-
9082	485648.76	2175686.33	Геодезический метод, 0.10	-
9083	485748.95	2175737.30	Геодезический метод, 0.10	-
9084	485758.05	2175739.06	Геодезический метод, 0.10	-
9085	485766.00	2175742.78	Геодезический метод, 0.10	-
9086	485886.87	2175755.20	Геодезический метод, 0.10	-
9087	485892.75	2175732.80	Геодезический метод, 0.10	-
9088	485982.78	2175756.18	Геодезический метод, 0.10	-
9089	486023.31	2175766.38	Геодезический метод, 0.10	-
9090	486017.13	2175836.39	Геодезический метод, 0.10	-
9091	486015.90	2175850.29	Геодезический метод, 0.10	-
9092	486082.73	2175864.14	Геодезический метод, 0.10	-
9093	486174.63	2175883.18	Геодезический метод, 0.10	-
9094	486223.63	2175893.34	Геодезический метод, 0.10	-
9095	486272.63	2175903.49	Геодезический метод, 0.10	-
9096	486353.48	2175920.24	Геодезический метод, 0.10	-
9054	486434.42	2175937.01	Геодезический метод, 0.10	-

**ОПИСАНИЕ МЕСТОПОЛОЖЕНИЯ ГРАНИЦ****Границы города Московской области Химки**

(наименование объекта)

**Сведения о местоположении границ объекта**

9097	484780.61	2187879.38	Геодезический метод, 0.10	-
9098	484774.96	2187887.54	Геодезический метод, 0.10	-
9099	484775.38	2187890.07	Геодезический метод, 0.10	-
9100	484773.40	2187890.39	Геодезический метод, 0.10	-
9101	484783.33	2187953.65	Геодезический метод, 0.10	-
9102	484784.50	2187958.16	Геодезический метод, 0.10	-
9103	484771.23	2187967.73	Геодезический метод, 0.10	-
9104	484758.42	2187977.89	Геодезический метод, 0.10	-
9105	484746.07	2187988.62	Геодезический метод, 0.10	-
9106	484734.23	2187999.90	Геодезический метод, 0.10	-
9107	484722.57	2188012.09	Геодезический метод, 0.10	-
9108	484709.92	2188026.64	Геодезический метод, 0.10	-
9109	484698.73	2188040.66	Геодезический метод, 0.10	-
9110	484688.73	2188054.00	Геодезический метод, 0.10	-
9111	484675.05	2188073.20	Геодезический метод, 0.10	-
9112	484650.77	2188108.09	Геодезический метод, 0.10	-
9113	484636.93	2188123.99	Геодезический метод, 0.10	-
9114	484619.42	2188142.53	Геодезический метод, 0.10	-
9115	484597.28	2188161.21	Геодезический метод, 0.10	-
9116	484580.75	2188171.91	Геодезический метод, 0.10	-
9117	484544.58	2188189.72	Геодезический метод, 0.10	-
9118	484358.42	2188125.83	Геодезический метод, 0.10	-
9119	484372.67	2188082.67	Геодезический метод, 0.10	-
9120	484365.56	2188075.60	Геодезический метод, 0.10	-
9121	484385.36	2188044.97	Геодезический метод, 0.10	-
9122	484375.93	2188022.52	Геодезический метод, 0.10	-
9123	484259.02	2188106.45	Геодезический метод, 0.10	-
9124	484210.26	2188040.30	Геодезический метод, 0.10	-
9125	484161.29	2188059.49	Геодезический метод, 0.10	-
9126	484075.11	2188093.26	Геодезический метод, 0.10	-
9127	484067.67	2188101.88	Геодезический метод, 0.10	-
9128	484060.95	2188109.67	Геодезический метод, 0.10	-
9129	484054.12	2188117.64	Геодезический метод, 0.10	-
9130	483789.72	2187706.67	Геодезический метод, 0.10	-
9131	483793.41	2187693.45	Геодезический метод, 0.10	-
9132	483801.06	2187680.10	Геодезический метод, 0.10	-
9133	483807.88	2187665.65	Геодезический метод, 0.10	-
9134	483819.27	2187650.14	Геодезический метод, 0.10	-
9135	483832.29	2187641.29	Геодезический метод, 0.10	-
9136	483835.77	2187639.38	Геодезический метод, 0.10	-
9137	483849.89	2187633.27	Геодезический метод, 0.10	-



**ОПИСАНИЕ МЕСТОПОЛОЖЕНИЯ ГРАНИЦ****Границы города Московской области Химки**

(наименование объекта)

**Сведения о местоположении границ объекта**

9138	483876.18	2187625.70	Геодезический метод, 0.10	-
9139	483883.09	2187625.56	Геодезический метод, 0.10	-
9140	483889.06	2187624.57	Геодезический метод, 0.10	-
9141	483900.71	2187625.29	Геодезический метод, 0.10	-
9142	483907.54	2187626.27	Геодезический метод, 0.10	-
9143	483914.57	2187627.59	Геодезический метод, 0.10	-
9144	483922.58	2187628.84	Геодезический метод, 0.10	-
9145	483922.19	2187621.92	Геодезический метод, 0.10	-
9146	483961.34	2187625.23	Геодезический метод, 0.10	-
9147	483964.51	2187630.33	Геодезический метод, 0.10	-
9148	483976.13	2187649.04	Геодезический метод, 0.10	-
9149	483991.59	2187654.64	Геодезический метод, 0.10	-
9150	484017.72	2187664.12	Геодезический метод, 0.10	-
9151	484021.64	2187665.64	Геодезический метод, 0.10	-
9152	484023.46	2187668.09	Геодезический метод, 0.10	-
9153	484025.10	2187671.05	Геодезический метод, 0.10	-
9154	484044.77	2187659.89	Геодезический метод, 0.10	-
9155	484057.29	2187664.14	Геодезический метод, 0.10	-
9156	484073.38	2187669.30	Геодезический метод, 0.10	-
9157	484093.12	2187675.24	Геодезический метод, 0.10	-
9158	484112.98	2187680.78	Геодезический метод, 0.10	-
9159	484136.28	2187686.73	Геодезический метод, 0.10	-
9160	484163.07	2187692.87	Геодезический метод, 0.10	-
9161	484187.94	2187697.91	Геодезический метод, 0.10	-
9162	484214.84	2187702.76	Геодезический метод, 0.10	-
9163	484221.00	2187703.80	Геодезический метод, 0.10	-
9164	484246.21	2187707.81	Геодезический метод, 0.10	-
9165	484273.13	2187711.86	Геодезический метод, 0.10	-
9166	484277.11	2187712.45	Геодезический метод, 0.10	-
9167	484309.50	2187717.21	Геодезический метод, 0.10	-
9168	484312.44	2187726.94	Геодезический метод, 0.10	-
9169	484316.18	2187725.38	Геодезический метод, 0.10	-
9170	484319.44	2187721.70	Геодезический метод, 0.10	-
9171	484320.08	2187718.77	Геодезический метод, 0.10	-
9172	484458.24	2187738.99	Геодезический метод, 0.10	-
9173	484461.74	2187739.50	Геодезический метод, 0.10	-
9174	484459.58	2187755.43	Геодезический метод, 0.10	-
9175	484377.33	2187821.28	Геодезический метод, 0.10	-
9176	484459.82	2187825.62	Геодезический метод, 0.10	-
9177	484510.20	2187828.28	Геодезический метод, 0.10	-
9178	484522.15	2187748.35	Геодезический метод, 0.10	-

**ОПИСАНИЕ МЕСТОПОЛОЖЕНИЯ ГРАНИЦ****Границы города Московской области Химки**

(наименование объекта)

**Сведения о местоположении границ объекта**

9179	484610.31	2187761.24	Геодезический метод, 0.10	-
9180	484663.25	2187768.20	Геодезический метод, 0.10	-
9181	484665.64	2187768.51	Геодезический метод, 0.10	-
9182	484672.47	2187769.42	Геодезический метод, 0.10	-
9183	484671.99	2187772.29	Геодезический метод, 0.10	-
9184	484700.65	2187781.10	Геодезический метод, 0.10	-
9185	484703.31	2187773.48	Геодезический метод, 0.10	-
9186	484716.60	2187775.22	Геодезический метод, 0.10	-
9187	484718.27	2187778.63	Геодезический метод, 0.10	-
9188	484720.31	2187782.80	Геодезический метод, 0.10	-
9189	484726.37	2187795.15	Геодезический метод, 0.10	-
9190	484735.80	2187814.35	Геодезический метод, 0.10	-
9191	484759.57	2187862.83	Геодезический метод, 0.10	-
9192	484766.66	2187867.99	Геодезический метод, 0.10	-
9193	484768.22	2187867.40	Геодезический метод, 0.10	-
9194	484769.65	2187871.10	Геодезический метод, 0.10	-
9097	484780.61	2187879.38	Геодезический метод, 0.10	-
<b>Контур № 40</b>				
9195	491126.09	2184268.92	Геодезический метод, 0.10	-
9196	491120.15	2184262.57	Геодезический метод, 0.10	-
9197	491108.67	2184255.64	Геодезический метод, 0.10	-
9198	491089.95	2184245.76	Геодезический метод, 0.10	-
9199	491089.24	2184245.39	Геодезический метод, 0.10	-
9200	491069.77	2184236.39	Геодезический метод, 0.10	-
9201	491055.78	2184232.55	Геодезический метод, 0.10	-
9202	491038.56	2184229.52	Геодезический метод, 0.10	-
9203	491038.11	2184229.47	Геодезический метод, 0.10	-
9204	491010.99	2184226.72	Геодезический метод, 0.10	-
9205	490987.36	2184222.99	Геодезический метод, 0.10	-
9206	490968.20	2184217.74	Геодезический метод, 0.10	-
9207	490952.27	2184215.57	Геодезический метод, 0.10	-
9208	490951.58	2184215.52	Геодезический метод, 0.10	-
9209	490920.77	2184213.22	Геодезический метод, 0.10	-
9210	490902.25	2184210.65	Геодезический метод, 0.10	-
9211	490896.96	2184208.67	Геодезический метод, 0.10	-
9212	490892.47	2184206.99	Геодезический метод, 0.10	-
9213	490891.81	2184206.66	Геодезический метод, 0.10	-
9214	490881.57	2184201.09	Геодезический метод, 0.10	-
9215	490875.45	2184194.76	Геодезический метод, 0.10	-
9216	490871.09	2184188.70	Геодезический метод, 0.10	-

**ОПИСАНИЕ МЕСТОПОЛОЖЕНИЯ ГРАНИЦ****Границы города Московской области Химки**

(наименование объекта)

**Сведения о местоположении границ объекта**

9217	490866.42	2184181.08	Геодезический метод, 0.10	-
9218	490862.74	2184174.27	Геодезический метод, 0.10	-
9219	490856.07	2184159.87	Геодезический метод, 0.10	-
9220	490847.42	2184137.49	Геодезический метод, 0.10	-
9221	490845.84	2184130.86	Геодезический метод, 0.10	-
9222	490843.69	2184119.31	Геодезический метод, 0.10	-
9223	490843.39	2184110.25	Геодезический метод, 0.10	-
9224	490844.61	2184103.71	Геодезический метод, 0.10	-
9225	490847.06	2184097.20	Геодезический метод, 0.10	-
9226	490851.17	2184091.11	Геодезический метод, 0.10	-
9227	490856.84	2184084.84	Геодезический метод, 0.10	-
9228	490864.39	2184079.32	Геодезический метод, 0.10	-
9229	490868.67	2184075.96	Геодезический метод, 0.10	-
9230	490875.47	2184069.54	Геодезический метод, 0.10	-
9231	490882.43	2184059.73	Геодезический метод, 0.10	-
9232	490888.93	2184049.83	Геодезический метод, 0.10	-
9233	490895.78	2184039.99	Геодезический метод, 0.10	-
9234	490901.38	2184030.75	Геодезический метод, 0.10	-
9235	490904.60	2184024.30	Геодезический метод, 0.10	-
9236	490908.98	2184015.69	Геодезический метод, 0.10	-
9237	490912.61	2184004.80	Геодезический метод, 0.10	-
9238	490914.99	2183995.29	Геодезический метод, 0.10	-
9239	490915.77	2183988.03	Геодезический метод, 0.10	-
9240	490915.45	2183979.99	Геодезический метод, 0.10	-
9241	490913.12	2183966.64	Геодезический метод, 0.10	-
9242	490908.60	2183948.88	Геодезический метод, 0.10	-
9243	490905.21	2183938.59	Геодезический метод, 0.10	-
9244	490901.25	2183928.90	Геодезический метод, 0.10	-
9245	490896.70	2183920.02	Геодезический метод, 0.10	-
9246	490892.79	2183914.23	Геодезический метод, 0.10	-
9247	490886.03	2183905.62	Геодезический метод, 0.10	-
9248	490876.26	2183896.80	Геодезический метод, 0.10	-
9249	490874.00	2183894.12	Геодезический метод, 0.10	-
9250	490868.95	2183887.40	Геодезический метод, 0.10	-
9251	490857.29	2183865.34	Геодезический метод, 0.10	-
9252	490856.74	2183863.14	Геодезический метод, 0.10	-
9253	490855.83	2183851.44	Геодезический метод, 0.10	-
9254	490856.93	2183838.90	Геодезический метод, 0.10	-
9255	490858.85	2183830.23	Геодезический метод, 0.10	-
9256	490861.74	2183823.03	Геодезический метод, 0.10	-
9257	490867.49	2183811.69	Геодезический метод, 0.10	-

**ОПИСАНИЕ МЕСТОПОЛОЖЕНИЯ ГРАНИЦ****Границы города Московской области Химки**

(наименование объекта)

**Сведения о местоположении границ объекта**

9258	490874.67	2183801.49	Геодезический метод, 0.10	-
9259	490878.13	2183794.59	Геодезический метод, 0.10	-
9260	490880.56	2183788.20	Геодезический метод, 0.10	-
9261	490883.40	2183778.87	Геодезический метод, 0.10	-
9262	490886.61	2183766.30	Геодезический метод, 0.10	-
9263	490888.34	2183756.25	Геодезический метод, 0.10	-
9264	490888.73	2183745.51	Геодезический метод, 0.10	-
9265	490887.57	2183734.26	Геодезический метод, 0.10	-
9266	490886.16	2183724.99	Геодезический метод, 0.10	-
9267	490883.84	2183710.95	Геодезический метод, 0.10	-
9268	490884.09	2183701.77	Геодезический метод, 0.10	-
9269	490884.64	2183694.48	Геодезический метод, 0.10	-
9270	490886.12	2183686.44	Геодезический метод, 0.10	-
9271	490888.08	2183682.66	Геодезический метод, 0.10	-
9272	490890.56	2183680.38	Геодезический метод, 0.10	-
9273	490893.93	2183678.31	Геодезический метод, 0.10	-
9274	490897.63	2183677.11	Геодезический метод, 0.10	-
9275	490901.99	2183676.66	Геодезический метод, 0.10	-
9276	490907.99	2183677.44	Геодезический метод, 0.10	-
9277	490916.09	2183679.75	Геодезический метод, 0.10	-
9278	490926.13	2183684.73	Геодезический метод, 0.10	-
9279	490938.39	2183691.57	Геодезический метод, 0.10	-
9280	490945.99	2183696.94	Геодезический метод, 0.10	-
9281	490952.79	2183703.18	Геодезический метод, 0.10	-
9282	490956.18	2183707.29	Геодезический метод, 0.10	-
9283	490960.43	2183712.84	Геодезический метод, 0.10	-
9284	490964.16	2183716.95	Геодезический метод, 0.10	-
9285	490967.13	2183718.75	Геодезический метод, 0.10	-
9286	490970.89	2183719.98	Геодезический метод, 0.10	-
9287	490975.91	2183720.64	Геодезический метод, 0.10	-
9288	490980.36	2183720.31	Геодезический метод, 0.10	-
9289	490986.07	2183718.90	Геодезический метод, 0.10	-
9290	490993.59	2183715.63	Геодезический метод, 0.10	-
9291	491010.60	2183703.63	Геодезический метод, 0.10	-
9292	491023.99	2183694.90	Геодезический метод, 0.10	-
9293	491041.51	2183685.60	Геодезический метод, 0.10	-
9294	491053.10	2183679.78	Геодезический метод, 0.10	-
9295	491059.17	2183675.43	Геодезический метод, 0.10	-
9296	491062.57	2183672.37	Геодезический метод, 0.10	-
9297	491067.87	2183667.81	Геодезический метод, 0.10	-
9298	491071.86	2183662.50	Геодезический метод, 0.10	-

**ОПИСАНИЕ МЕСТОПОЛОЖЕНИЯ ГРАНИЦ****Границы города Московской области Химки**

(наименование объекта)

**Сведения о местоположении границ объекта**

9299	491075.42	2183656.62	Геодезический метод, 0.10	-
9300	491076.62	2183651.07	Геодезический метод, 0.10	-
9301	491078.19	2183643.21	Геодезический метод, 0.10	-
9302	491079.45	2183634.06	Геодезический метод, 0.10	-
9303	491080.05	2183624.55	Геодезический метод, 0.10	-
9304	491079.64	2183614.89	Геодезический метод, 0.10	-
9305	491077.98	2183601.36	Геодезический метод, 0.10	-
9306	491077.89	2183592.48	Геодезический метод, 0.10	-
9307	491077.93	2183576.04	Геодезический метод, 0.10	-
9308	491078.37	2183570.31	Геодезический метод, 0.10	-
9309	491079.47	2183564.31	Геодезический метод, 0.10	-
9310	491081.89	2183559.18	Геодезический метод, 0.10	-
9311	491084.97	2183554.65	Геодезический метод, 0.10	-
9312	491086.93	2183549.61	Геодезический метод, 0.10	-
9313	491087.32	2183546.31	Геодезический метод, 0.10	-
9314	491087.76	2183540.34	Геодезический метод, 0.10	-
9315	491089.53	2183534.16	Геодезический метод, 0.10	-
9316	491089.73	2183529.42	Геодезический метод, 0.10	-
9317	491088.70	2183523.48	Геодезический метод, 0.10	-
9318	491086.35	2183517.06	Геодезический метод, 0.10	-
9319	491085.43	2183512.23	Геодезический метод, 0.10	-
9320	491085.41	2183506.92	Геодезический метод, 0.10	-
9321	491087.06	2183501.34	Геодезический метод, 0.10	-
9322	491090.13	2183497.44	Геодезический метод, 0.10	-
9323	491095.06	2183495.31	Геодезический метод, 0.10	-
9324	491101.10	2183494.17	Геодезический метод, 0.10	-
9325	491105.76	2183494.80	Геодезический метод, 0.10	-
9326	491112.42	2183497.50	Геодезический метод, 0.10	-
9327	491117.94	2183499.72	Геодезический метод, 0.10	-
9328	491124.49	2183500.89	Геодезический метод, 0.10	-
9329	491130.06	2183500.47	Геодезический метод, 0.10	-
9330	491133.31	2183499.45	Геодезический метод, 0.10	-
9331	491138.24	2183498.46	Геодезический метод, 0.10	-
9332	491145.93	2183497.83	Геодезический метод, 0.10	-
9333	491153.40	2183497.05	Геодезический метод, 0.10	-
9334	491157.31	2183495.94	Геодезический метод, 0.10	-
9335	491160.13	2183493.78	Геодезический метод, 0.10	-
9336	491163.78	2183489.34	Геодезический метод, 0.10	-
9337	491168.52	2183484.96	Геодезический метод, 0.10	-
9338	491175.51	2183480.31	Геодезический метод, 0.10	-
9339	491180.89	2183477.79	Геодезический метод, 0.10	-

**ОПИСАНИЕ МЕСТОПОЛОЖЕНИЯ ГРАНИЦ****Границы города Московской области Химки**

(наименование объекта)

**Сведения о местоположении границ объекта**

9340	491187.29	2183474.82	Геодезический метод, 0.10	-
9341	491191.99	2183472.93	Геодезический метод, 0.10	-
9342	491195.49	2183471.13	Геодезический метод, 0.10	-
9343	491198.19	2183468.61	Геодезический метод, 0.10	-
9344	491199.81	2183465.19	Геодезический метод, 0.10	-
9345	491200.81	2183458.38	Геодезический метод, 0.10	-
9346	491202.59	2183452.11	Геодезический метод, 0.10	-
9347	491205.47	2183446.41	Геодезический метод, 0.10	-
9348	491206.73	2183443.74	Геодезический метод, 0.10	-
9349	491207.91	2183439.81	Геодезический метод, 0.10	-
9350	491209.12	2183433.51	Геодезический метод, 0.10	-
9351	491209.80	2183426.04	Геодезический метод, 0.10	-
9352	491209.57	2183419.11	Геодезический метод, 0.10	-
9353	491210.24	2183412.93	Геодезический метод, 0.10	-
9354	491211.54	2183407.95	Геодезический метод, 0.10	-
9355	491214.43	2183401.47	Геодезический метод, 0.10	-
9356	491220.05	2183391.45	Геодезический метод, 0.10	-
9357	491223.82	2183385.24	Геодезический метод, 0.10	-
9358	491224.89	2183382.09	Геодезический метод, 0.10	-
9359	491225.16	2183378.58	Геодезический метод, 0.10	-
9360	491224.65	2183375.54	Геодезический метод, 0.10	-
9361	491224.05	2183371.89	Геодезический метод, 0.10	-
9362	491224.55	2183368.71	Геодезический метод, 0.10	-
9363	491225.94	2183365.23	Геодезический метод, 0.10	-
9364	491226.98	2183362.56	Геодезический метод, 0.10	-
9365	491226.86	2183354.19	Геодезический метод, 0.10	-
9366	491228.82	2183354.97	Геодезический метод, 0.10	-
9367	491244.62	2183357.61	Геодезический метод, 0.10	-
9368	491257.09	2183357.71	Геодезический метод, 0.10	-
9369	491260.55	2183367.70	Геодезический метод, 0.10	-
9370	491263.66	2183377.27	Геодезический метод, 0.10	-
9371	491265.09	2183381.05	Геодезический метод, 0.10	-
9372	491266.64	2183384.64	Геодезический метод, 0.10	-
9373	491268.22	2183387.63	Геодезический метод, 0.10	-
9374	491270.44	2183390.85	Геодезический метод, 0.10	-
9375	491273.65	2183395.04	Геодезический метод, 0.10	-
9376	491277.35	2183399.63	Геодезический метод, 0.10	-
9377	491281.06	2183404.15	Геодезический метод, 0.10	-
9378	491282.38	2183405.71	Геодезический метод, 0.10	-
9379	491277.05	2183413.49	Геодезический метод, 0.10	-
9380	491272.82	2183420.51	Геодезический метод, 0.10	-

**ОПИСАНИЕ МЕСТОПОЛОЖЕНИЯ ГРАНИЦ****Границы города Московской области Химки**

(наименование объекта)

**Сведения о местоположении границ объекта**

9381	491270.79	2183421.97	Геодезический метод, 0.10	-
9382	491262.20	2183440.98	Геодезический метод, 0.10	-
9383	491260.60	2183451.01	Геодезический метод, 0.10	-
9384	491259.18	2183457.83	Геодезический метод, 0.10	-
9385	491258.08	2183466.02	Геодезический метод, 0.10	-
9386	491257.68	2183472.78	Геодезический метод, 0.10	-
9387	491252.51	2183472.90	Геодезический метод, 0.10	-
9388	491257.12	2183485.44	Геодезический метод, 0.10	-
9389	491254.26	2183530.94	Геодезический метод, 0.10	-
9390	491250.26	2183530.88	Геодезический метод, 0.10	-
9391	491249.91	2183554.88	Геодезический метод, 0.10	-
9392	491259.92	2183555.02	Геодезический метод, 0.10	-
9393	491260.89	2183508.97	Геодезический метод, 0.10	-
9394	491265.89	2183517.00	Геодезический метод, 0.10	-
9395	491272.35	2183526.82	Геодезический метод, 0.10	-
9396	491302.56	2183608.95	Геодезический метод, 0.10	-
9397	491327.94	2183729.80	Геодезический метод, 0.10	-
9398	491320.52	2183752.55	Геодезический метод, 0.10	-
9399	491324.46	2183760.35	Геодезический метод, 0.10	-
9400	491293.74	2183926.50	Геодезический метод, 0.10	-
9401	491306.20	2183934.76	Геодезический метод, 0.10	-
9402	491304.10	2183950.11	Геодезический метод, 0.10	-
9403	491286.49	2183967.97	Геодезический метод, 0.10	-
9404	491269.34	2184004.77	Геодезический метод, 0.10	-
9405	491251.91	2184040.37	Геодезический метод, 0.10	-
9406	491233.58	2184074.75	Геодезический метод, 0.10	-
9407	491227.95	2184084.80	Геодезический метод, 0.10	-
9408	491216.58	2184104.38	Геодезический метод, 0.10	-
9409	491210.70	2184114.28	Геодезический метод, 0.10	-
9410	491193.53	2184141.95	Геодезический метод, 0.10	-
9411	491173.56	2184172.09	Геодезический метод, 0.10	-
9412	491152.65	2184201.59	Геодезический метод, 0.10	-
9413	491167.72	2184216.97	Геодезический метод, 0.10	-
9414	491155.48	2184233.27	Геодезический метод, 0.10	-
9415	491152.00	2184237.86	Геодезический метод, 0.10	-
9416	491139.65	2184253.53	Геодезический метод, 0.10	-
9417	491129.44	2184266.10	Геодезический метод, 0.10	-
9195	491126.09	2184268.92	Геодезический метод, 0.10	-
<b>Контур № 41</b>				
9418	491238.63	2183319.27	Геодезический метод, 0.10	-

**ОПИСАНИЕ МЕСТОПОЛОЖЕНИЯ ГРАНИЦ****Границы города Московской области Химки**

(наименование объекта)

**Сведения о местоположении границ объекта**

9419	491230.60	2183293.07	Геодезический метод, 0.10	-
9420	491202.36	2183258.97	Геодезический метод, 0.10	-
9421	491191.35	2183247.16	Геодезический метод, 0.10	-
9422	491177.00	2183240.79	Геодезический метод, 0.10	-
9423	491168.96	2183239.13	Геодезический метод, 0.10	-
9424	491170.49	2183219.09	Геодезический метод, 0.10	-
9425	491168.44	2183200.22	Геодезический метод, 0.10	-
9426	491162.45	2183188.02	Геодезический метод, 0.10	-
9427	491147.26	2183173.49	Геодезический метод, 0.10	-
9428	491121.07	2183171.84	Геодезический метод, 0.10	-
9429	491106.14	2183177.89	Геодезический метод, 0.10	-
9430	491094.35	2183163.63	Геодезический метод, 0.10	-
9431	491086.51	2183146.05	Геодезический метод, 0.10	-
9432	491085.82	2183135.56	Геодезический метод, 0.10	-
9433	491086.81	2183133.51	Геодезический метод, 0.10	-
9434	491095.59	2183131.42	Геодезический метод, 0.10	-
9435	491136.72	2183129.23	Геодезический метод, 0.10	-
9436	491167.61	2183119.49	Геодезический метод, 0.10	-
9437	491190.39	2183095.01	Геодезический метод, 0.10	-
9438	491201.11	2183069.45	Геодезический метод, 0.10	-
9439	491202.48	2183058.88	Геодезический метод, 0.10	-
9440	491198.38	2183032.84	Геодезический метод, 0.10	-
9441	491185.14	2183007.60	Геодезический метод, 0.10	-
9442	491181.73	2182989.72	Геодезический метод, 0.10	-
9443	491180.09	2182970.17	Геодезический метод, 0.10	-
9444	491164.99	2182941.49	Геодезический метод, 0.10	-
9445	491132.48	2182922.79	Геодезический метод, 0.10	-
9446	491112.75	2182916.82	Геодезический метод, 0.10	-
9447	491109.04	2182913.58	Геодезический метод, 0.10	-
9448	491103.47	2182904.14	Геодезический метод, 0.10	-
9449	491087.98	2182893.09	Геодезический метод, 0.10	-
9450	491075.30	2182889.41	Геодезический метод, 0.10	-
9451	491055.69	2182890.51	Геодезический метод, 0.10	-
9452	491035.67	2182898.77	Геодезический метод, 0.10	-
9453	491023.99	2182912.21	Геодезический метод, 0.10	-
9454	491018.58	2182933.27	Геодезический метод, 0.10	-
9455	491024.73	2182947.01	Геодезический метод, 0.10	-
9456	491026.42	2182956.35	Геодезический метод, 0.10	-
9457	491021.57	2182958.11	Геодезический метод, 0.10	-
9458	491004.14	2182936.34	Геодезический метод, 0.10	-
9459	490977.14	2182925.15	Геодезический метод, 0.10	-



**ОПИСАНИЕ МЕСТОПОЛОЖЕНИЯ ГРАНИЦ****Границы города Московской области Химки**

(наименование объекта)

**Сведения о местоположении границ объекта**

9460	490952.44	2182917.05	Геодезический метод, 0.10	-
9461	490929.28	2182913.50	Геодезический метод, 0.10	-
9462	490912.48	2182913.26	Геодезический метод, 0.10	-
9463	490896.20	2182901.38	Геодезический метод, 0.10	-
9464	490888.56	2182884.77	Геодезический метод, 0.10	-
9465	490889.70	2182877.60	Геодезический метод, 0.10	-
9466	490895.80	2182869.15	Геодезический метод, 0.10	-
9467	490900.19	2182852.36	Геодезический метод, 0.10	-
9468	490898.79	2182838.56	Геодезический метод, 0.10	-
9469	490890.86	2182822.43	Геодезический метод, 0.10	-
9470	490867.12	2182806.10	Геодезический метод, 0.10	-
9471	490850.26	2182778.55	Геодезический метод, 0.10	-
9472	490833.73	2182723.40	Геодезический метод, 0.10	-
9473	490834.00	2182719.99	Геодезический метод, 0.10	-
9474	490857.56	2182714.95	Геодезический метод, 0.10	-
9475	490925.68	2182746.36	Геодезический метод, 0.10	-
9476	490990.84	2182747.80	Геодезический метод, 0.10	-
9477	491029.69	2182739.68	Геодезический метод, 0.10	-
9478	491059.46	2182728.43	Геодезический метод, 0.10	-
9479	491061.65	2182735.37	Геодезический метод, 0.10	-
9480	491072.51	2182832.73	Геодезический метод, 0.10	-
9481	491121.67	2182893.53	Геодезический метод, 0.10	-
9482	491118.86	2182896.18	Геодезический метод, 0.10	-
9483	491146.40	2182915.64	Геодезический метод, 0.10	-
9484	491160.16	2182911.04	Геодезический метод, 0.10	-
9485	491187.34	2182901.01	Геодезический метод, 0.10	-
9486	491178.72	2182876.59	Геодезический метод, 0.10	-
9487	491205.67	2182866.96	Геодезический метод, 0.10	-
9488	491207.02	2182866.48	Геодезический метод, 0.10	-
9489	491208.33	2182866.01	Геодезический метод, 0.10	-
9490	491217.00	2182889.63	Геодезический метод, 0.10	-
9491	491222.23	2182887.74	Геодезический метод, 0.10	-
9492	491219.65	2182874.27	Геодезический метод, 0.10	-
9493	491227.78	2182870.85	Геодезический метод, 0.10	-
9494	491227.99	2182871.37	Геодезический метод, 0.10	-
9495	491228.23	2182871.28	Геодезический метод, 0.10	-
9496	491254.54	2182859.48	Геодезический метод, 0.10	-
9497	491265.96	2182888.56	Геодезический метод, 0.10	-
9498	491265.32	2182888.81	Геодезический метод, 0.10	-
9499	491274.39	2182911.77	Геодезический метод, 0.10	-
9500	491276.04	2182911.18	Геодезический метод, 0.10	-

**ОПИСАНИЕ МЕСТОПОЛОЖЕНИЯ ГРАНИЦ****Границы города Московской области Химки**

(наименование объекта)

**Сведения о местоположении границ объекта**

9501	491282.17	2182917.96	Геодезический метод, 0.10	-
9502	491243.91	2182946.82	Геодезический метод, 0.10	-
9503	491252.91	2182969.85	Геодезический метод, 0.10	-
9504	491251.29	2182961.72	Геодезический метод, 0.10	-
9505	491250.64	2182961.54	Геодезический метод, 0.10	-
9506	491249.94	2182959.98	Геодезический метод, 0.10	-
9507	491249.53	2182955.37	Геодезический метод, 0.10	-
9508	491250.11	2182953.43	Геодезический метод, 0.10	-
9509	491251.14	2182952.26	Геодезический метод, 0.10	-
9510	491282.69	2182931.15	Геодезический метод, 0.10	-
9511	491306.72	2182913.52	Геодезический метод, 0.10	-
9512	491439.59	2182816.51	Геодезический метод, 0.10	-
9513	491463.69	2182800.07	Геодезический метод, 0.10	-
9514	491498.22	2182778.30	Геодезический метод, 0.10	-
9515	491510.71	2182769.63	Геодезический метод, 0.10	-
9516	491516.04	2182764.83	Геодезический метод, 0.10	-
9517	491520.15	2182760.79	Геодезический метод, 0.10	-
9518	491522.87	2182757.59	Геодезический метод, 0.10	-
9519	491528.07	2182757.36	Геодезический метод, 0.10	-
9520	491523.98	2182753.65	Геодезический метод, 0.10	-
9521	491577.26	2182707.18	Геодезический метод, 0.10	-
9522	491620.51	2182669.39	Геодезический метод, 0.10	-
9523	491635.53	2182648.65	Геодезический метод, 0.10	-
9524	491643.51	2182645.43	Геодезический метод, 0.10	-
9525	491646.82	2182628.12	Геодезический метод, 0.10	-
9526	491665.38	2182598.98	Геодезический метод, 0.10	-
9527	491619.30	2182829.39	Геодезический метод, 0.10	-
9528	491519.57	2183128.01	Геодезический метод, 0.10	-
9529	491511.38	2183124.72	Геодезический метод, 0.10	-
9530	491502.29	2183122.11	Геодезический метод, 0.10	-
9531	491492.96	2183120.50	Геодезический метод, 0.10	-
9532	491484.48	2183119.92	Геодезический метод, 0.10	-
9533	491478.77	2183119.98	Геодезический метод, 0.10	-
9534	491471.55	2183120.59	Геодезический метод, 0.10	-
9535	491464.70	2183121.74	Геодезический метод, 0.10	-
9536	491458.88	2183123.16	Геодезический метод, 0.10	-
9537	491451.08	2183125.75	Геодезический метод, 0.10	-
9538	491443.69	2183129.03	Геодезический метод, 0.10	-
9539	491436.34	2183133.19	Геодезический метод, 0.10	-
9540	491430.77	2183136.94	Геодезический метод, 0.10	-
9541	491425.64	2183140.80	Геодезический метод, 0.10	-

**ОПИСАНИЕ МЕСТОПОЛОЖЕНИЯ ГРАНИЦ****Границы города Московской области Химки**

(наименование объекта)

**Сведения о местоположении границ объекта**

9542	491420.93	2183144.70	Геодезический метод, 0.10	-
9543	491414.93	2183150.07	Геодезический метод, 0.10	-
9544	491371.54	2183190.89	Геодезический метод, 0.10	-
9545	491363.19	2183199.45	Геодезический метод, 0.10	-
9546	491356.54	2183207.46	Геодезический метод, 0.10	-
9547	491351.81	2183214.29	Геодезический метод, 0.10	-
9548	491347.80	2183221.34	Геодезический метод, 0.10	-
9549	491344.19	2183229.63	Геодезический метод, 0.10	-
9550	491341.91	2183236.56	Геодезический метод, 0.10	-
9551	491340.22	2183243.64	Геодезический метод, 0.10	-
9552	491339.11	2183250.86	Геодезический метод, 0.10	-
9553	491338.62	2183258.13	Геодезический метод, 0.10	-
9554	491338.71	2183265.42	Геодезический метод, 0.10	-
9555	491339.49	2183273.11	Геодезический метод, 0.10	-
9556	491310.67	2183275.62	Геодезический метод, 0.10	-
9557	491282.65	2183285.55	Геодезический метод, 0.10	-
9558	491258.66	2183311.64	Геодезический метод, 0.10	-
9418	491238.63	2183319.27	Геодезический метод, 0.10	-
9559	491195.97	2182978.18	Геодезический метод, 0.10	-
9560	491188.03	2182966.56	Геодезический метод, 0.10	-
9561	491179.29	2182953.94	Геодезический метод, 0.10	-
9562	491181.58	2182951.68	Геодезический метод, 0.10	-
9563	491186.34	2182956.07	Геодезический метод, 0.10	-
9564	491190.14	2182965.75	Геодезический метод, 0.10	-
9565	491196.29	2182978.08	Геодезический метод, 0.10	-
9559	491195.97	2182978.18	Геодезический метод, 0.10	-
<b>Контур № 42</b>				
9566	493923.36	2181993.61	Геодезический метод, 0.10	-
9567	493877.80	2182007.13	Геодезический метод, 0.10	-
9568	493669.29	2182062.40	Геодезический метод, 0.10	-
9569	493583.48	2182085.13	Геодезический метод, 0.10	-
9570	493567.09	2182019.51	Геодезический метод, 0.10	-
9571	493569.75	2182018.85	Геодезический метод, 0.10	-
9572	493565.32	2182001.94	Геодезический метод, 0.10	-
9573	493579.15	2181998.87	Геодезический метод, 0.10	-
9574	493549.17	2181881.96	Геодезический метод, 0.10	-
9575	493540.95	2181883.70	Геодезический метод, 0.10	-
9576	493533.05	2181854.86	Геодезический метод, 0.10	-
9577	493519.29	2181858.19	Геодезический метод, 0.10	-
9578	493457.32	2181601.91	Геодезический метод, 0.10	-

**ОПИСАНИЕ МЕСТОПОЛОЖЕНИЯ ГРАНИЦ****Границы города Московской области Химки**

(наименование объекта)

**Сведения о местоположении границ объекта**

9579	493433.64	2181514.89	Геодезический метод, 0.10	-
9580	493410.27	2181411.35	Геодезический метод, 0.10	-
9581	493406.42	2181407.13	Геодезический метод, 0.10	-
9582	493371.87	2181416.36	Геодезический метод, 0.10	-
9583	493372.95	2181420.93	Геодезический метод, 0.10	-
9584	493356.40	2181425.73	Геодезический метод, 0.10	-
9585	493355.03	2181420.52	Геодезический метод, 0.10	-
9586	493384.28	2181370.29	Геодезический метод, 0.10	-
9587	493405.35	2181346.25	Геодезический метод, 0.10	-
9588	493406.50	2181347.25	Геодезический метод, 0.10	-
9589	493404.87	2181349.11	Геодезический метод, 0.10	-
9590	493421.22	2181366.60	Геодезический метод, 0.10	-
9591	493428.27	2181374.14	Геодезический метод, 0.10	-
9592	493437.19	2181383.32	Геодезический метод, 0.10	-
9593	493445.08	2181391.44	Геодезический метод, 0.10	-
9594	493454.93	2181401.57	Геодезический метод, 0.10	-
9595	493498.09	2181377.20	Геодезический метод, 0.10	-
9596	493628.28	2181510.34	Геодезический метод, 0.10	-
9597	493648.69	2181541.18	Геодезический метод, 0.10	-
9598	493604.23	2181611.77	Геодезический метод, 0.10	-
9599	493641.90	2181654.28	Геодезический метод, 0.10	-
9600	493690.55	2181654.15	Геодезический метод, 0.10	-
9601	493693.81	2181654.18	Геодезический метод, 0.10	-
9602	493691.34	2181644.71	Геодезический метод, 0.10	-
9603	493696.33	2181585.38	Геодезический метод, 0.10	-
9604	493697.18	2181586.00	Геодезический метод, 0.10	-
9605	493729.30	2181616.45	Геодезический метод, 0.10	-
9606	493775.91	2181673.24	Геодезический метод, 0.10	-
9607	493799.30	2181713.22	Геодезический метод, 0.10	-
9608	493817.38	2181744.45	Геодезический метод, 0.10	-
9609	493830.94	2181757.63	Геодезический метод, 0.10	-
9610	493845.33	2181784.25	Геодезический метод, 0.10	-
9611	493869.37	2181837.78	Геодезический метод, 0.10	-
9612	493889.81	2181881.25	Геодезический метод, 0.10	-
9613	493908.50	2181934.44	Геодезический метод, 0.10	-
9566	493923.36	2181993.61	Геодезический метод, 0.10	-
<b>Контур № 43</b>				
9614	492643.13	2179123.56	Геодезический метод, 0.10	-
9615	492631.59	2179161.12	Геодезический метод, 0.10	-
9616	492615.87	2179207.57	Геодезический метод, 0.10	-

**ОПИСАНИЕ МЕСТОПОЛОЖЕНИЯ ГРАНИЦ****Границы города Московской области Химки**

(наименование объекта)

**Сведения о местоположении границ объекта**

9617	492643.14	2179159.59	Геодезический метод, 0.10	-
9618	492476.40	2179652.93	Геодезический метод, 0.10	-
9619	492474.65	2179847.83	Геодезический метод, 0.10	-
9620	492475.04	2179854.86	Геодезический метод, 0.10	-
9621	492393.43	2179770.34	Геодезический метод, 0.10	-
9622	492292.28	2179854.07	Геодезический метод, 0.10	-
9623	492228.32	2179907.01	Геодезический метод, 0.10	-
9624	492190.98	2179937.92	Геодезический метод, 0.10	-
9625	492083.61	2179826.48	Геодезический метод, 0.10	-
9626	492087.71	2179821.58	Геодезический метод, 0.10	-
9627	492258.12	2179617.72	Геодезический метод, 0.10	-
9628	492265.79	2179624.14	Геодезический метод, 0.10	-
9629	492394.07	2179470.68	Геодезический метод, 0.10	-
9630	492386.41	2179464.27	Геодезический метод, 0.10	-
9631	492428.98	2179413.33	Геодезический метод, 0.10	-
9632	492450.64	2179387.13	Геодезический метод, 0.10	-
9633	492474.35	2179357.74	Геодезический метод, 0.10	-
9634	492497.69	2179328.06	Геодезический метод, 0.10	-
9635	492489.82	2179321.87	Геодезический метод, 0.10	-
9636	492508.71	2179297.32	Геодезический метод, 0.10	-
9637	492532.61	2179265.48	Геодезический метод, 0.10	-
9638	492556.10	2179233.33	Геодезический метод, 0.10	-
9639	492575.87	2179205.54	Геодезический метод, 0.10	-
9640	492594.62	2179178.60	Геодезический метод, 0.10	-
9641	492613.06	2179151.45	Геодезический метод, 0.10	-
9642	492627.98	2179128.99	Геодезический метод, 0.10	-
9614	492643.13	2179123.56	Геодезический метод, 0.10	-
<b>Контур № 44</b>				
9643	485093.62	2178250.38	Геодезический метод, 0.10	-
9644	485097.80	2178273.08	Геодезический метод, 0.10	-
9645	485106.15	2178318.52	Геодезический метод, 0.10	-
9646	485110.37	2178342.80	Геодезический метод, 0.10	-
9647	485109.35	2178353.19	Геодезический метод, 0.10	-
9648	485104.08	2178365.26	Геодезический метод, 0.10	-
9649	485100.27	2178375.34	Геодезический метод, 0.10	-
9650	485091.44	2178410.49	Геодезический метод, 0.10	-
9651	485085.21	2178435.83	Геодезический метод, 0.10	-
9652	485083.27	2178437.91	Геодезический метод, 0.10	-
9653	485052.42	2178448.03	Геодезический метод, 0.10	-
9654	485020.58	2178458.01	Геодезический метод, 0.10	-

**ОПИСАНИЕ МЕСТОПОЛОЖЕНИЯ ГРАНИЦ****Границы города Московской области Химки**

(наименование объекта)

**Сведения о местоположении границ объекта**

9655	485008.32	2178461.77	Геодезический метод, 0.10	-
9656	484995.02	2178463.81	Геодезический метод, 0.10	-
9657	484986.04	2178463.58	Геодезический метод, 0.10	-
9658	484974.91	2178461.78	Геодезический метод, 0.10	-
9659	484965.01	2178458.35	Геодезический метод, 0.10	-
9660	484935.97	2178445.71	Геодезический метод, 0.10	-
9661	484917.45	2178437.61	Геодезический метод, 0.10	-
9662	484902.36	2178429.35	Геодезический метод, 0.10	-
9663	484872.20	2178408.54	Геодезический метод, 0.10	-
9664	484871.60	2178405.47	Геодезический метод, 0.10	-
9665	484894.39	2178361.96	Геодезический метод, 0.10	-
9666	484906.79	2178338.26	Геодезический метод, 0.10	-
9667	484911.97	2178330.87	Геодезический метод, 0.10	-
9668	484920.57	2178325.41	Геодезический метод, 0.10	-
9669	484927.45	2178323.49	Геодезический метод, 0.10	-
9670	484939.40	2178325.22	Геодезический метод, 0.10	-
9671	484948.65	2178328.35	Геодезический метод, 0.10	-
9672	484976.93	2178337.97	Геодезический метод, 0.10	-
9673	484980.30	2178342.19	Геодезический метод, 0.10	-
9674	484984.01	2178346.83	Геодезический метод, 0.10	-
9675	484991.69	2178349.07	Геодезический метод, 0.10	-
9676	484995.32	2178347.85	Геодезический метод, 0.10	-
9677	484999.28	2178346.50	Геодезический метод, 0.10	-
9678	485004.00	2178340.06	Геодезический метод, 0.10	-
9679	485004.19	2178332.06	Геодезический метод, 0.10	-
9680	484999.74	2178325.40	Геодезический метод, 0.10	-
9681	484992.29	2178322.50	Геодезический метод, 0.10	-
9682	484980.91	2178325.28	Геодезический метод, 0.10	-
9683	484970.36	2178321.69	Геодезический метод, 0.10	-
9684	484926.80	2178306.88	Геодезический метод, 0.10	-
9685	484922.12	2178305.15	Геодезический метод, 0.10	-
9686	484911.14	2178301.28	Геодезический метод, 0.10	-
9687	484892.00	2178337.81	Геодезический метод, 0.10	-
9688	484861.13	2178396.80	Геодезический метод, 0.10	-
9689	484858.64	2178397.33	Геодезический метод, 0.10	-
9690	484855.44	2178394.80	Геодезический метод, 0.10	-
9691	484833.51	2178378.55	Геодезический метод, 0.10	-
9692	484804.09	2178360.18	Геодезический метод, 0.10	-
9693	484772.36	2178342.48	Геодезический метод, 0.10	-
9694	484770.34	2178340.79	Геодезический метод, 0.10	-
9695	484769.63	2178338.08	Геодезический метод, 0.10	-

**ОПИСАНИЕ МЕСТОПОЛОЖЕНИЯ ГРАНИЦ****Границы города Московской области Химки**

(наименование объекта)

**Сведения о местоположении границ объекта**

9696	484768.79	2178339.69	Геодезический метод, 0.10	-
9697	484756.23	2178330.46	Геодезический метод, 0.10	-
9698	484747.56	2178324.91	Геодезический метод, 0.10	-
9699	484729.48	2178313.87	Геодезический метод, 0.10	-
9700	484706.29	2178303.35	Геодезический метод, 0.10	-
9701	484681.86	2178295.26	Геодезический метод, 0.10	-
9702	484675.76	2178293.60	Геодезический метод, 0.10	-
9703	484636.82	2178285.11	Геодезический метод, 0.10	-
9704	484603.35	2178278.07	Геодезический метод, 0.10	-
9705	484569.39	2178270.25	Геодезический метод, 0.10	-
9706	484537.74	2178261.59	Геодезический метод, 0.10	-
9707	484536.32	2178259.10	Геодезический метод, 0.10	-
9708	484537.66	2178254.06	Геодезический метод, 0.10	-
9709	484550.04	2178206.39	Геодезический метод, 0.10	-
9710	484536.99	2178203.76	Геодезический метод, 0.10	-
9711	484533.84	2178215.88	Геодезический метод, 0.10	-
9712	484523.56	2178255.32	Геодезический метод, 0.10	-
9713	484520.96	2178256.46	Геодезический метод, 0.10	-
9714	484472.10	2178240.58	Геодезический метод, 0.10	-
9715	484485.44	2178193.32	Геодезический метод, 0.10	-
9716	484493.33	2178165.35	Геодезический метод, 0.10	-
9717	484495.59	2178157.37	Геодезический метод, 0.10	-
9718	484500.79	2178138.94	Геодезический метод, 0.10	-
9719	484508.33	2178112.29	Геодезический метод, 0.10	-
9720	484536.14	2178109.80	Геодезический метод, 0.10	-
9721	484557.84	2178107.86	Геодезический метод, 0.10	-
9722	484560.79	2178107.60	Геодезический метод, 0.10	-
9723	484591.14	2178104.87	Геодезический метод, 0.10	-
9724	484604.43	2178103.68	Геодезический метод, 0.10	-
9725	484620.56	2178102.24	Геодезический метод, 0.10	-
9726	484647.48	2178099.83	Геодезический метод, 0.10	-
9727	484648.60	2178100.01	Геодезический метод, 0.10	-
9728	484654.63	2178100.97	Геодезический метод, 0.10	-
9729	484688.02	2178106.22	Геодезический метод, 0.10	-
9730	484695.81	2178107.45	Геодезический метод, 0.10	-
9731	484723.96	2178111.89	Геодезический метод, 0.10	-
9732	484747.75	2178115.64	Геодезический метод, 0.10	-
9733	484756.44	2178117.01	Геодезический метод, 0.10	-
9734	484788.13	2178122.01	Геодезический метод, 0.10	-
9735	484792.97	2178122.77	Геодезический метод, 0.10	-
9736	484810.29	2178125.50	Геодезический метод, 0.10	-

**ОПИСАНИЕ МЕСТОПОЛОЖЕНИЯ ГРАНИЦ****Границы города Московской области Химки**

(наименование объекта)

**Сведения о местоположении границ объекта**

9737	484819.80	2178127.29	Геодезический метод, 0.10	-
9738	484838.76	2178130.87	Геодезический метод, 0.10	-
9739	484851.78	2178133.33	Геодезический метод, 0.10	-
9740	484883.25	2178139.26	Геодезический метод, 0.10	-
9741	484929.67	2178148.01	Геодезический метод, 0.10	-
9742	484966.55	2178154.97	Геодезический метод, 0.10	-
9743	484955.78	2178208.34	Геодезический метод, 0.10	-
9744	484920.54	2178201.72	Геодезический метод, 0.10	-
9745	484918.06	2178214.79	Геодезический метод, 0.10	-
9746	484947.08	2178220.24	Геодезический метод, 0.10	-
9747	484981.48	2178226.68	Геодезический метод, 0.10	-
9748	485018.29	2178233.51	Геодезический метод, 0.10	-
9749	485062.10	2178241.64	Геодезический метод, 0.10	-
9750	485090.12	2178246.85	Геодезический метод, 0.10	-
9643	485093.62	2178250.38	Геодезический метод, 0.10	-
<b>Контур № 45</b>				
9751	485262.53	2188034.89	Геодезический метод, 0.10	-
9752	485126.20	2188184.78	Геодезический метод, 0.10	-
9753	485068.61	2188252.92	Геодезический метод, 0.10	-
9754	484927.51	2188377.54	Геодезический метод, 0.10	-
9755	484916.88	2188384.70	Геодезический метод, 0.10	-
9756	484904.78	2188388.94	Геодезический метод, 0.10	-
9757	484912.28	2188441.47	Геодезический метод, 0.10	-
9758	485148.00	2188519.83	Геодезический метод, 0.10	-
9759	485143.37	2188577.78	Геодезический метод, 0.10	-
9760	485153.72	2188611.79	Геодезический метод, 0.10	-
9761	485141.39	2188607.67	Геодезический метод, 0.10	-
9762	485126.82	2188628.10	Геодезический метод, 0.10	-
9763	485092.61	2188639.77	Геодезический метод, 0.10	-
9764	485052.53	2188629.74	Геодезический метод, 0.10	-
9765	484986.63	2188645.72	Геодезический метод, 0.10	-
9766	484972.42	2188643.25	Геодезический метод, 0.10	-
9767	484961.70	2188629.92	Геодезический метод, 0.10	-
9768	484952.00	2188602.87	Геодезический метод, 0.10	-
9769	484968.87	2188598.34	Геодезический метод, 0.10	-
9770	484970.54	2188594.22	Геодезический метод, 0.10	-
9771	484941.09	2188580.61	Геодезический метод, 0.10	-
9772	484924.15	2188588.43	Геодезический метод, 0.10	-
9773	484920.90	2188586.95	Геодезический метод, 0.10	-
9774	484931.95	2188572.67	Геодезический метод, 0.10	-



**ОПИСАНИЕ МЕСТОПОЛОЖЕНИЯ ГРАНИЦ****Границы города Московской области Химки**

(наименование объекта)

**Сведения о местоположении границ объекта**

9775	484920.11	2188571.77	Геодезический метод, 0.10	-
9776	484914.11	2188568.76	Геодезический метод, 0.10	-
9777	484908.08	2188506.23	Геодезический метод, 0.10	-
9778	484911.39	2188502.27	Геодезический метод, 0.10	-
9779	484888.49	2188467.71	Геодезический метод, 0.10	-
9780	484879.72	2188468.14	Геодезический метод, 0.10	-
9781	484842.44	2188463.28	Геодезический метод, 0.10	-
9782	484750.04	2188409.78	Геодезический метод, 0.10	-
9783	484714.85	2188414.71	Геодезический метод, 0.10	-
9784	484707.94	2188404.59	Геодезический метод, 0.10	-
9785	484700.22	2188401.68	Геодезический метод, 0.10	-
9786	484690.48	2188394.52	Геодезический метод, 0.10	-
9787	484688.07	2188388.99	Геодезический метод, 0.10	-
9788	484666.38	2188386.08	Геодезический метод, 0.10	-
9789	484657.62	2188377.78	Геодезический метод, 0.10	-
9790	484657.62	2188370.72	Геодезический метод, 0.10	-
9791	484637.03	2188370.98	Геодезический метод, 0.10	-
9792	484626.19	2188378.64	Геодезический метод, 0.10	-
9793	484622.74	2188376.54	Геодезический метод, 0.10	-
9794	484606.49	2188380.82	Геодезический метод, 0.10	-
9795	484607.79	2188375.87	Геодезический метод, 0.10	-
9796	484680.25	2188359.70	Геодезический метод, 0.10	-
9797	484713.13	2188343.86	Геодезический метод, 0.10	-
9798	484672.01	2188258.54	Геодезический метод, 0.10	-
9799	484673.45	2188246.69	Геодезический метод, 0.10	-
9800	484674.76	2188239.30	Геодезический метод, 0.10	-
9801	484726.99	2188344.16	Геодезический метод, 0.10	-
9802	484741.12	2188349.64	Геодезический метод, 0.10	-
9803	484756.54	2188352.18	Геодезический метод, 0.10	-
9804	484802.25	2188283.55	Геодезический метод, 0.10	-
9805	484813.01	2188287.95	Геодезический метод, 0.10	-
9806	484906.94	2188167.81	Геодезический метод, 0.10	-
9807	484827.98	2188106.00	Геодезический метод, 0.10	-
9808	484844.96	2188107.46	Геодезический метод, 0.10	-
9809	484861.45	2188110.30	Геодезический метод, 0.10	-
9810	484922.73	2188120.91	Геодезический метод, 0.10	-
9811	484932.83	2188122.16	Геодезический метод, 0.10	-
9812	484944.81	2188123.47	Геодезический метод, 0.10	-
9813	484957.64	2188124.67	Геодезический метод, 0.10	-
9814	484971.42	2188124.99	Геодезический метод, 0.10	-
9815	484984.57	2188124.57	Геодезический метод, 0.10	-

**ОПИСАНИЕ МЕСТОПОЛОЖЕНИЯ ГРАНИЦ****Границы города Московской области Химки**

(наименование объекта)

**Сведения о местоположении границ объекта**

9816	485003.37	2188122.15	Геодезический метод, 0.10	-
9817	485022.33	2188117.53	Геодезический метод, 0.10	-
9818	485040.67	2188110.85	Геодезический метод, 0.10	-
9819	485058.15	2188102.20	Геодезический метод, 0.10	-
9820	485071.21	2188094.71	Геодезический метод, 0.10	-
9821	485084.66	2188086.01	Геодезический метод, 0.10	-
9822	485094.02	2188078.86	Геодезический метод, 0.10	-
9823	485101.90	2188071.04	Геодезический метод, 0.10	-
9824	485105.72	2188066.34	Геодезический метод, 0.10	-
9825	485116.91	2188052.03	Геодезический метод, 0.10	-
9826	485126.34	2188039.20	Геодезический метод, 0.10	-
9827	485136.04	2188025.19	Геодезический метод, 0.10	-
9828	485140.38	2188020.03	Геодезический метод, 0.10	-
9829	485145.60	2188015.76	Геодезический метод, 0.10	-
9830	485151.51	2188012.53	Геодезический метод, 0.10	-
9831	485157.94	2188010.47	Геодезический метод, 0.10	-
9832	485164.63	2188009.63	Геодезический метод, 0.10	-
9833	485171.35	2188010.05	Геодезический метод, 0.10	-
9834	485177.89	2188011.70	Геодезический метод, 0.10	-
9835	485221.90	2188029.90	Геодезический метод, 0.10	-
9836	485226.24	2188019.54	Геодезический метод, 0.10	-
9751	485262.53	2188034.89	Геодезический метод, 0.10	-
9837	484987.90	2188567.42	Геодезический метод, 0.10	-
9838	484991.66	2188585.53	Геодезический метод, 0.10	-
9839	484923.47	2188541.09	Геодезический метод, 0.10	-
9840	484924.57	2188537.56	Геодезический метод, 0.10	-
9837	484987.90	2188567.42	Геодезический метод, 0.10	-
9841	485087.42	2188603.84	Геодезический метод, 0.10	-
9842	485079.09	2188619.69	Геодезический метод, 0.10	-
9843	485029.32	2188604.75	Геодезический метод, 0.10	-
9844	485046.89	2188599.79	Геодезический метод, 0.10	-
9845	485081.65	2188604.69	Геодезический метод, 0.10	-
9841	485087.42	2188603.84	Геодезический метод, 0.10	-
<b>Контур № 46</b>				
9846	487293.68	2184951.63	Геодезический метод, 0.10	-
9847	487278.15	2185084.25	Геодезический метод, 0.10	-
9848	487278.75	2185093.17	Геодезический метод, 0.10	-
9849	487260.42	2185265.21	Геодезический метод, 0.10	-
9850	487257.18	2185265.37	Геодезический метод, 0.10	-
9851	487256.30	2185285.47	Геодезический метод, 0.10	-

**ОПИСАНИЕ МЕСТОПОЛОЖЕНИЯ ГРАНИЦ****Границы города Московской области Химки**

(наименование объекта)

**Сведения о местоположении границ объекта**

9852	487248.34	2185285.90	Геодезический метод, 0.10	-
9853	487236.30	2185383.06	Геодезический метод, 0.10	-
9854	487228.71	2185370.40	Геодезический метод, 0.10	-
9855	487231.00	2185350.40	Геодезический метод, 0.10	-
9856	487234.11	2185323.22	Геодезический метод, 0.10	-
9857	487227.26	2185295.50	Геодезический метод, 0.10	-
9858	487203.97	2185277.58	Геодезический метод, 0.10	-
9859	487171.73	2185275.10	Геодезический метод, 0.10	-
9860	487155.38	2185247.76	Геодезический метод, 0.10	-
9861	487186.79	2185250.72	Геодезический метод, 0.10	-
9862	487196.34	2185090.31	Геодезический метод, 0.10	-
9863	487124.57	2185118.41	Геодезический метод, 0.10	-
9864	487020.42	2185159.05	Геодезический метод, 0.10	-
9865	487034.39	2185217.37	Геодезический метод, 0.10	-
9866	487049.62	2185238.86	Геодезический метод, 0.10	-
9867	487104.88	2185243.23	Геодезический метод, 0.10	-
9868	487077.69	2185305.06	Геодезический метод, 0.10	-
9869	487079.05	2185286.78	Геодезический метод, 0.10	-
9870	487062.15	2185265.56	Геодезический метод, 0.10	-
9871	487002.99	2185262.95	Геодезический метод, 0.10	-
9872	486970.92	2185308.32	Геодезический метод, 0.10	-
9873	486948.12	2185351.84	Геодезический метод, 0.10	-
9874	486965.31	2185348.87	Геодезический метод, 0.10	-
9875	486959.07	2185430.62	Геодезический метод, 0.10	-
9876	486951.32	2185513.50	Геодезический метод, 0.10	-
9877	486887.07	2185508.79	Геодезический метод, 0.10	-
9878	486893.55	2185513.27	Геодезический метод, 0.10	-
9879	486949.76	2185559.33	Геодезический метод, 0.10	-
9880	486944.91	2185561.81	Геодезический метод, 0.10	-
9881	486890.52	2185517.24	Геодезический метод, 0.10	-
9882	486809.09	2185460.97	Геодезический метод, 0.10	-
9883	486829.94	2185426.04	Геодезический метод, 0.10	-
9884	486883.98	2185392.29	Геодезический метод, 0.10	-
9885	486922.28	2185341.09	Геодезический метод, 0.10	-
9886	486948.12	2185292.01	Геодезический метод, 0.10	-
9887	486997.66	2185221.81	Геодезический метод, 0.10	-
9888	487002.11	2185201.57	Геодезический метод, 0.10	-
9889	486986.83	2185100.97	Геодезический метод, 0.10	-
9890	486955.14	2184971.53	Геодезический метод, 0.10	-
9891	486980.96	2184895.42	Геодезический метод, 0.10	-
9892	487077.02	2184962.47	Геодезический метод, 0.10	-

**ОПИСАНИЕ МЕСТОПОЛОЖЕНИЯ ГРАНИЦ****Границы города Московской области Химки**

(наименование объекта)

**Сведения о местоположении границ объекта**

9893	487157.41	2184854.61	Геодезический метод, 0.10	-
9846	487293.68	2184951.63	Геодезический метод, 0.10	-
Контур № 47				
9894	492878.99	2180663.21	Геодезический метод, 0.10	-
9895	493160.47	2180956.00	Геодезический метод, 0.10	-
9896	493227.31	2181019.04	Геодезический метод, 0.10	-
9897	493719.37	2181530.88	Геодезический метод, 0.10	-
9898	493725.13	2181536.91	Геодезический метод, 0.10	-
9899	493730.84	2181542.99	Геодезический метод, 0.10	-
9900	493736.48	2181549.11	Геодезический метод, 0.10	-
9901	493742.09	2181555.27	Геодезический метод, 0.10	-
9902	493747.63	2181561.50	Геодезический метод, 0.10	-
9903	493753.13	2181567.75	Геодезический метод, 0.10	-
9904	493758.58	2181574.06	Геодезический метод, 0.10	-
9905	493763.96	2181580.40	Геодезический метод, 0.10	-
9906	493769.30	2181586.79	Геодезический метод, 0.10	-
9907	493774.60	2181593.23	Геодезический метод, 0.10	-
9908	493779.85	2181599.70	Геодезический метод, 0.10	-
9909	493785.03	2181606.23	Геодезический метод, 0.10	-
9910	493790.17	2181612.78	Геодезический метод, 0.10	-
9911	493795.24	2181619.39	Геодезический метод, 0.10	-
9912	493800.27	2181626.03	Геодезический метод, 0.10	-
9913	493805.25	2181632.72	Геодезический метод, 0.10	-
9914	493810.16	2181639.44	Геодезический метод, 0.10	-
9915	493815.00	2181646.21	Геодезический метод, 0.10	-
9916	493819.82	2181653.01	Геодезический метод, 0.10	-
9917	493824.57	2181659.85	Геодезический метод, 0.10	-
9918	493829.27	2181666.74	Геодезический метод, 0.10	-
9919	493833.90	2181673.66	Геодезический метод, 0.10	-
9920	493838.49	2181680.61	Геодезический метод, 0.10	-
9921	493843.00	2181687.61	Геодезический метод, 0.10	-
9922	493847.48	2181694.64	Геодезический метод, 0.10	-
9923	493851.89	2181701.70	Геодезический метод, 0.10	-
9924	493855.91	2181708.29	Геодезический метод, 0.10	-
9925	493852.42	2181708.45	Геодезический метод, 0.10	-
9926	493889.00	2181797.38	Геодезический метод, 0.10	-
9927	493946.35	2181936.96	Геодезический метод, 0.10	-
9928	493960.11	2181992.29	Геодезический метод, 0.10	-
9929	494024.72	2182252.07	Геодезический метод, 0.10	-
9930	494139.93	2182716.02	Геодезический метод, 0.10	-

**ОПИСАНИЕ МЕСТОПОЛОЖЕНИЯ ГРАНИЦ****Границы города Московской области Химки**

(наименование объекта)

**Сведения о местоположении границ объекта**

9931	494223.78	2183053.58	Геодезический метод, 0.10	-
9932	494365.14	2183581.70	Геодезический метод, 0.10	-
9933	494429.28	2183834.88	Геодезический метод, 0.10	-
9934	494422.03	2183849.47	Геодезический метод, 0.10	-
9935	494425.02	2183861.49	Геодезический метод, 0.10	-
9936	494520.14	2184244.17	Геодезический метод, 0.10	-
9937	494551.02	2184372.95	Геодезический метод, 0.10	-
9938	494556.57	2184378.14	Геодезический метод, 0.10	-
9939	494557.91	2184383.69	Геодезический метод, 0.10	-
9940	494558.48	2184386.18	Геодезический метод, 0.10	-
9941	494554.93	2184386.93	Геодезический метод, 0.10	-
9942	494560.38	2184405.58	Геодезический метод, 0.10	-
9943	494562.25	2184420.12	Геодезический метод, 0.10	-
9944	494563.92	2184434.80	Геодезический метод, 0.10	-
9945	494564.91	2184444.60	Геодезический метод, 0.10	-
9946	494564.72	2184455.91	Геодезический метод, 0.10	-
9947	494563.15	2184469.92	Геодезический метод, 0.10	-
9948	494561.72	2184484.67	Геодезический метод, 0.10	-
9949	494564.16	2184486.46	Геодезический метод, 0.10	-
9950	494562.06	2184504.54	Геодезический метод, 0.10	-
9951	494561.21	2184504.54	Геодезический метод, 0.10	-
9952	494548.84	2184548.32	Геодезический метод, 0.10	-
9953	494545.46	2184547.76	Геодезический метод, 0.10	-
9954	494544.12	2184548.30	Геодезический метод, 0.10	-
9955	494543.02	2184552.47	Геодезический метод, 0.10	-
9956	494534.01	2184593.41	Геодезический метод, 0.10	-
9957	494523.89	2184636.58	Геодезический метод, 0.10	-
9958	494509.34	2184688.07	Геодезический метод, 0.10	-
9959	494544.20	2184528.23	Геодезический метод, 0.10	-
9960	494555.18	2184467.72	Геодезический метод, 0.10	-
9961	494548.64	2184427.63	Геодезический метод, 0.10	-
9962	494548.56	2184426.46	Геодезический метод, 0.10	-
9963	494548.21	2184425.00	Геодезический метод, 0.10	-
9964	494545.77	2184410.01	Геодезический метод, 0.10	-
9965	494545.69	2184408.23	Геодезический метод, 0.10	-
9966	494545.00	2184405.34	Геодезический метод, 0.10	-
9967	494542.43	2184389.55	Геодезический метод, 0.10	-
9968	494532.92	2184337.46	Геодезический метод, 0.10	-
9969	494519.37	2184281.57	Геодезический метод, 0.10	-
9970	494501.80	2184205.20	Геодезический метод, 0.10	-
9971	494488.93	2184152.19	Геодезический метод, 0.10	-

**ОПИСАНИЕ МЕСТОПОЛОЖЕНИЯ ГРАНИЦ****Границы города Московской области Химки**

(наименование объекта)

**Сведения о местоположении границ объекта**

9972	494482.69	2184123.94	Геодезический метод, 0.10	-
9973	494450.24	2183994.43	Геодезический метод, 0.10	-
9974	494423.53	2183882.17	Геодезический метод, 0.10	-
9975	494419.62	2183862.75	Геодезический метод, 0.10	-
9976	494413.87	2183864.08	Геодезический метод, 0.10	-
9977	494316.79	2183470.35	Геодезический метод, 0.10	-
9978	494306.19	2183429.67	Геодезический метод, 0.10	-
9979	494279.13	2183325.86	Геодезический метод, 0.10	-
9980	494214.56	2183078.17	Геодезический метод, 0.10	-
9981	494129.05	2182734.15	Геодезический метод, 0.10	-
9982	494033.54	2182345.95	Геодезический метод, 0.10	-
9983	493925.28	2181938.22	Геодезический метод, 0.10	-
9984	493873.06	2181810.11	Геодезический метод, 0.10	-
9985	493854.76	2181775.21	Геодезический метод, 0.10	-
9986	493842.22	2181754.41	Геодезический метод, 0.10	-
9987	493842.83	2181759.49	Геодезический метод, 0.10	-
9988	493841.12	2181756.49	Геодезический метод, 0.10	-
9989	493837.13	2181749.58	Геодезический метод, 0.10	-
9990	493833.08	2181742.74	Геодезический метод, 0.10	-
9991	493828.95	2181735.90	Геодезический метод, 0.10	-
9992	493824.79	2181729.10	Геодезический метод, 0.10	-
9993	493820.57	2181722.35	Геодезический метод, 0.10	-
9994	493816.29	2181715.61	Геодезический метод, 0.10	-
9995	493811.96	2181708.92	Геодезический метод, 0.10	-
9996	493807.59	2181702.26	Геодезический метод, 0.10	-
9997	493803.15	2181695.64	Геодезический метод, 0.10	-
9998	493798.65	2181689.05	Геодезический метод, 0.10	-
9999	493794.11	2181682.49	Геодезический метод, 0.10	-
10000	493789.52	2181675.98	Геодезический метод, 0.10	-
10001	493784.86	2181669.52	Геодезический метод, 0.10	-
10002	493780.16	2181663.08	Геодезический метод, 0.10	-
10003	493775.39	2181656.68	Геодезический метод, 0.10	-
10004	493770.58	2181650.33	Геодезический метод, 0.10	-
10005	493765.72	2181644.01	Геодезический метод, 0.10	-
10006	493760.82	2181637.73	Геодезический метод, 0.10	-
10007	493755.85	2181631.48	Геодезический метод, 0.10	-
10008	493750.83	2181625.29	Геодезический метод, 0.10	-
10009	493745.77	2181619.13	Геодезический метод, 0.10	-
10010	493740.67	2181613.02	Геодезический метод, 0.10	-
10011	493735.49	2181606.95	Геодезический метод, 0.10	-
10012	493730.29	2181600.92	Геодезический метод, 0.10	-

**ОПИСАНИЕ МЕСТОПОЛОЖЕНИЯ ГРАНИЦ****Границы города Московской области Химки**

(наименование объекта)

**Сведения о местоположении границ объекта**

10013	493725.03	2181594.92	Геодезический метод, 0.10	-
10014	493719.71	2181588.98	Геодезический метод, 0.10	-
10015	493714.36	2181583.08	Геодезический метод, 0.10	-
10016	493708.95	2181577.22	Геодезический метод, 0.10	-
10017	493703.49	2181571.40	Геодезический метод, 0.10	-
10018	493698.00	2181565.62	Геодезический метод, 0.10	-
10019	493237.07	2181086.18	Геодезический метод, 0.10	-
10020	492836.41	2180669.42	Геодезический метод, 0.10	-
9894	492878.99	2180663.21	Геодезический метод, 0.10	-
<b>Контур № 48</b>				
10021	487300.86	2178796.61	Геодезический метод, 0.10	-
10022	487165.19	2179082.00	Геодезический метод, 0.10	-
10023	487143.03	2179114.98	Геодезический метод, 0.10	-
10024	487099.91	2179134.13	Геодезический метод, 0.10	-
10025	487052.01	2179132.60	Геодезический метод, 0.10	-
10026	486966.83	2178985.72	Геодезический метод, 0.10	-
10027	486933.38	2178934.57	Геодезический метод, 0.10	-
10028	487160.43	2178727.68	Геодезический метод, 0.10	-
10021	487300.86	2178796.61	Геодезический метод, 0.10	-
<b>Контур № 49</b>				
10029	483812.80	2186268.04	Геодезический метод, 0.10	-
10030	483796.69	2186277.66	Геодезический метод, 0.10	-
10031	483770.35	2186293.39	Геодезический метод, 0.10	-
10032	483767.25	2186302.12	Геодезический метод, 0.10	-
10033	483742.02	2186335.00	Геодезический метод, 0.10	-
10034	483735.32	2186335.68	Геодезический метод, 0.10	-
10035	483711.22	2186359.88	Геодезический метод, 0.10	-
10036	483717.02	2186381.53	Геодезический метод, 0.10	-
10037	483709.72	2186388.82	Геодезический метод, 0.10	-
10038	483771.29	2186444.38	Геодезический метод, 0.10	-
10039	483779.48	2186450.79	Геодезический метод, 0.10	-
10040	483735.64	2186501.57	Геодезический метод, 0.10	-
10041	483690.22	2186560.05	Геодезический метод, 0.10	-
10042	483687.44	2186557.73	Геодезический метод, 0.10	-
10043	483683.46	2186562.98	Геодезический метод, 0.10	-
10044	483666.97	2186550.24	Геодезический метод, 0.10	-
10045	483756.01	2186443.35	Геодезический метод, 0.10	-
10046	483736.83	2186425.80	Геодезический метод, 0.10	-
10047	483654.54	2186350.47	Геодезический метод, 0.10	-

**ОПИСАНИЕ МЕСТОПОЛОЖЕНИЯ ГРАНИЦ****Границы города Московской области Химки**

(наименование объекта)

**Сведения о местоположении границ объекта**

10048	483662.66	2186340.33	Геодезический метод, 0.10	-
10049	483644.24	2186287.05	Геодезический метод, 0.10	-
10050	483620.84	2186277.76	Геодезический метод, 0.10	-
10051	483594.04	2186265.63	Геодезический метод, 0.10	-
10052	483589.37	2186263.51	Геодезический метод, 0.10	-
10053	483585.34	2186261.69	Геодезический метод, 0.10	-
10054	483569.55	2186254.54	Геодезический метод, 0.10	-
10055	483372.99	2186190.13	Геодезический метод, 0.10	-
10056	483235.26	2186171.01	Геодезический метод, 0.10	-
10057	483235.99	2186033.90	Геодезический метод, 0.10	-
10058	483236.08	2186016.94	Геодезический метод, 0.10	-
10059	483291.36	2186023.33	Геодезический метод, 0.10	-
10060	483301.64	2186026.44	Геодезический метод, 0.10	-
10061	483309.06	2186030.99	Геодезический метод, 0.10	-
10062	483314.15	2186038.95	Геодезический метод, 0.10	-
10063	483314.19	2186049.68	Геодезический метод, 0.10	-
10064	483405.55	2186099.41	Геодезический метод, 0.10	-
10065	483409.68	2186105.83	Геодезический метод, 0.10	-
10066	483463.17	2186132.82	Геодезический метод, 0.10	-
10067	483473.41	2186129.02	Геодезический метод, 0.10	-
10068	483495.34	2186133.11	Геодезический метод, 0.10	-
10069	483557.91	2186154.36	Геодезический метод, 0.10	-
10070	483652.93	2186162.80	Геодезический метод, 0.10	-
10071	483661.99	2186162.38	Геодезический метод, 0.10	-
10072	483668.97	2186164.81	Геодезический метод, 0.10	-
10073	483681.16	2186171.10	Геодезический метод, 0.10	-
10074	483729.50	2186203.97	Геодезический метод, 0.10	-
10075	483799.56	2186258.27	Геодезический метод, 0.10	-
10029	483812.80	2186268.04	Геодезический метод, 0.10	-
<b>Контур № 50</b>				
10076	490791.00	2181942.31	Геодезический метод, 0.10	-
10077	490782.53	2181961.85	Геодезический метод, 0.10	-
10078	490767.87	2182019.07	Геодезический метод, 0.10	-
10079	490762.48	2182073.07	Геодезический метод, 0.10	-
10080	490765.17	2182124.02	Геодезический метод, 0.10	-
10081	490777.96	2182192.94	Геодезический метод, 0.10	-
10082	490807.80	2182329.01	Геодезический метод, 0.10	-
10083	490835.48	2182400.40	Геодезический метод, 0.10	-
10084	490865.50	2182433.76	Геодезический метод, 0.10	-
10085	490827.61	2182465.72	Геодезический метод, 0.10	-



**ОПИСАНИЕ МЕСТОПОЛОЖЕНИЯ ГРАНИЦ****Границы города Московской области Химки**

(наименование объекта)

**Сведения о местоположении границ объекта**

10086	490763.10	2182479.50	Геодезический метод, 0.10	-
10087	490755.37	2182471.13	Геодезический метод, 0.10	-
10088	490746.72	2182445.08	Геодезический метод, 0.10	-
10089	490743.10	2182392.38	Геодезический метод, 0.10	-
10090	490732.29	2182368.27	Геодезический метод, 0.10	-
10091	490718.61	2182342.27	Геодезический метод, 0.10	-
10092	490714.33	2182299.41	Геодезический метод, 0.10	-
10093	490691.87	2182241.42	Геодезический метод, 0.10	-
10094	490673.98	2182198.30	Геодезический метод, 0.10	-
10095	490648.10	2182157.91	Геодезический метод, 0.10	-
10096	490635.01	2182137.17	Геодезический метод, 0.10	-
10097	490613.51	2182100.63	Геодезический метод, 0.10	-
10098	490600.99	2182067.31	Геодезический метод, 0.10	-
10099	490601.37	2182040.02	Геодезический метод, 0.10	-
10100	490606.79	2182007.61	Геодезический метод, 0.10	-
10101	490612.18	2181990.71	Геодезический метод, 0.10	-
10102	490627.15	2181976.32	Геодезический метод, 0.10	-
10103	490653.44	2181955.38	Геодезический метод, 0.10	-
10104	490675.52	2181943.20	Геодезический метод, 0.10	-
10105	490685.86	2181940.96	Геодезический метод, 0.10	-
10106	490709.54	2181946.08	Геодезический метод, 0.10	-
10107	490728.54	2181935.10	Геодезический метод, 0.10	-
10108	490750.41	2181935.41	Геодезический метод, 0.10	-
10109	490776.74	2181937.46	Геодезический метод, 0.10	-
10076	490791.00	2181942.31	Геодезический метод, 0.10	-
<b>Контур № 51</b>				
10110	485440.24	2187636.01	Геодезический метод, 0.10	-
10111	485419.32	2188041.37	Геодезический метод, 0.10	-
10112	485401.50	2188034.28	Геодезический метод, 0.10	-
10113	485264.38	2187983.78	Геодезический метод, 0.10	-
10114	485244.66	2187975.55	Геодезический метод, 0.10	-
10115	485239.77	2187973.10	Геодезический метод, 0.10	-
10116	485235.55	2187970.46	Геодезический метод, 0.10	-
10117	485232.59	2187968.08	Геодезический метод, 0.10	-
10118	485229.27	2187964.18	Геодезический метод, 0.10	-
10119	485224.92	2187957.85	Геодезический метод, 0.10	-
10120	485221.42	2187951.01	Геодезический метод, 0.10	-
10121	485218.80	2187943.79	Геодезический метод, 0.10	-
10122	485217.11	2187936.31	Геодезический метод, 0.10	-
10123	485216.38	2187928.66	Геодезический метод, 0.10	-

**ОПИСАНИЕ МЕСТОПОЛОЖЕНИЯ ГРАНИЦ****Границы города Московской области Химки**

(наименование объекта)

**Сведения о местоположении границ объекта**

10124	485216.62	2187920.99	Геодезический метод, 0.10	-
10125	485217.82	2187913.39	Геодезический метод, 0.10	-
10126	485219.96	2187906.02	Геодезический метод, 0.10	-
10127	485223.02	2187898.98	Геодезический метод, 0.10	-
10128	485279.29	2187785.90	Геодезический метод, 0.10	-
10129	485284.75	2187775.62	Геодезический метод, 0.10	-
10130	485291.48	2187764.40	Геодезический метод, 0.10	-
10131	485319.80	2187720.90	Геодезический метод, 0.10	-
10132	485324.86	2187724.13	Геодезический метод, 0.10	-
10133	485354.07	2187678.07	Геодезический метод, 0.10	-
10134	485361.86	2187666.90	Геодезический метод, 0.10	-
10135	485369.50	2187657.15	Геодезический метод, 0.10	-
10136	485379.35	2187648.27	Геодезический метод, 0.10	-
10137	485393.16	2187636.78	Геодезический метод, 0.10	-
10138	485401.46	2187630.43	Геодезический метод, 0.10	-
10110	485440.24	2187636.01	Геодезический метод, 0.10	-
<b>Контур № 52</b>				
10139	493131.25	2185655.84	Геодезический метод, 0.10	-
10140	493086.69	2185601.16	Геодезический метод, 0.10	-
10141	493045.10	2185549.37	Геодезический метод, 0.10	-
10142	493013.85	2185510.43	Геодезический метод, 0.10	-
10143	492849.70	2185305.63	Геодезический метод, 0.10	-
10144	492840.40	2185290.75	Геодезический метод, 0.10	-
10145	492842.27	2185281.26	Геодезический метод, 0.10	-
10146	492861.92	2185270.46	Геодезический метод, 0.10	-
10147	492916.28	2185248.77	Геодезический метод, 0.10	-
10148	492928.43	2185245.67	Геодезический метод, 0.10	-
10149	492939.39	2185243.82	Геодезический метод, 0.10	-
10150	492941.98	2185246.51	Геодезический метод, 0.10	-
10151	493105.07	2185437.62	Геодезический метод, 0.10	-
10152	493133.29	2185471.59	Геодезический метод, 0.10	-
10153	493228.92	2185586.69	Геодезический метод, 0.10	-
10154	493228.72	2185586.83	Геодезический метод, 0.10	-
10155	493131.54	2185655.69	Геодезический метод, 0.10	-
10139	493131.25	2185655.84	Геодезический метод, 0.10	-
<b>Контур № 53</b>				
10156	486477.98	2187597.78	Геодезический метод, 0.10	-
10157	486386.98	2187747.51	Геодезический метод, 0.10	-
10158	486239.62	2187704.52	Геодезический метод, 0.10	-

**ОПИСАНИЕ МЕСТОПОЛОЖЕНИЯ ГРАНИЦ****Границы города Московской области Химки**

(наименование объекта)

**Сведения о местоположении границ объекта**

10159	486240.04	2187703.00	Геодезический метод, 0.10	-
10160	486248.61	2187672.68	Геодезический метод, 0.10	-
10161	486225.35	2187668.24	Геодезический метод, 0.10	-
10162	486229.62	2187643.44	Геодезический метод, 0.10	-
10163	486255.50	2187648.13	Геодезический метод, 0.10	-
10164	486261.48	2187626.83	Геодезический метод, 0.10	-
10165	486266.88	2187607.73	Геодезический метод, 0.10	-
10166	486272.41	2187588.34	Геодезический метод, 0.10	-
10167	486277.88	2187568.97	Геодезический метод, 0.10	-
10168	486283.37	2187549.56	Геодезический метод, 0.10	-
10169	486289.09	2187529.94	Геодезический метод, 0.10	-
10170	486300.41	2187531.60	Геодезический метод, 0.10	-
10171	486277.29	2187488.35	Геодезический метод, 0.10	-
10172	486270.07	2187472.51	Геодезический метод, 0.10	-
10173	486269.71	2187471.73	Геодезический метод, 0.10	-
10174	486259.03	2187470.95	Геодезический метод, 0.10	-
10175	486252.16	2187456.74	Геодезический метод, 0.10	-
10176	486249.85	2187451.91	Геодезический метод, 0.10	-
10177	486247.78	2187462.49	Геодезический метод, 0.10	-
10178	486219.09	2187458.65	Геодезический метод, 0.10	-
10179	486219.14	2187458.29	Геодезический метод, 0.10	-
10180	486222.08	2187439.08	Геодезический метод, 0.10	-
10181	486223.71	2187428.16	Геодезический метод, 0.10	-
10182	486239.31	2187430.47	Геодезический метод, 0.10	-
10183	486229.41	2187412.43	Геодезический метод, 0.10	-
10184	486229.83	2187412.03	Геодезический метод, 0.10	-
10185	486229.92	2187411.16	Геодезический метод, 0.10	-
10186	486215.72	2187389.98	Геодезический метод, 0.10	-
10187	486225.19	2187381.66	Геодезический метод, 0.10	-
10188	486229.06	2187385.76	Геодезический метод, 0.10	-
10189	486229.96	2187384.78	Геодезический метод, 0.10	-
10190	486270.82	2187349.91	Геодезический метод, 0.10	-
10191	486444.08	2187561.00	Геодезический метод, 0.10	-
10156	486477.98	2187597.78	Геодезический метод, 0.10	-
<b>Контур № 54</b>				
10192	485439.06	2178134.21	Геодезический метод, 0.10	-
10193	485440.37	2178140.85	Геодезический метод, 0.10	-
10194	485447.09	2178174.88	Геодезический метод, 0.10	-
10195	485456.07	2178220.32	Геодезический метод, 0.10	-
10196	485465.84	2178269.81	Геодезический метод, 0.10	-

**ОПИСАНИЕ МЕСТОПОЛОЖЕНИЯ ГРАНИЦ****Границы города Московской области Химки**

(наименование объекта)

**Сведения о местоположении границ объекта**

10197	485464.23	2178272.17	Геодезический метод, 0.10	-
10198	485446.32	2178275.50	Геодезический метод, 0.10	-
10199	485428.50	2178279.33	Геодезический метод, 0.10	-
10200	485409.91	2178283.88	Геодезический метод, 0.10	-
10201	485391.44	2178288.97	Геодезический метод, 0.10	-
10202	485388.92	2178287.65	Геодезический метод, 0.10	-
10203	485379.30	2178258.86	Геодезический метод, 0.10	-
10204	485380.80	2178247.13	Геодезический метод, 0.10	-
10205	485377.75	2178240.83	Геодезический метод, 0.10	-
10206	485371.76	2178237.21	Геодезический метод, 0.10	-
10207	485364.77	2178237.44	Геодезический метод, 0.10	-
10208	485362.86	2178238.77	Геодезический метод, 0.10	-
10209	485359.03	2178241.46	Геодезический метод, 0.10	-
10210	485356.43	2178247.90	Геодезический метод, 0.10	-
10211	485357.58	2178253.83	Геодезический метод, 0.10	-
10212	485357.77	2178254.82	Геодезический метод, 0.10	-
10213	485362.64	2178259.83	Геодезический метод, 0.10	-
10214	485367.64	2178262.76	Геодезический метод, 0.10	-
10215	485377.13	2178291.18	Геодезический метод, 0.10	-
10216	485375.84	2178293.72	Геодезический метод, 0.10	-
10217	485349.78	2178302.65	Геодезический метод, 0.10	-
10218	485332.61	2178309.20	Геодезический метод, 0.10	-
10219	485314.76	2178316.59	Геодезический метод, 0.10	-
10220	485288.42	2178328.67	Геодезический метод, 0.10	-
10221	485263.80	2178341.26	Геодезический метод, 0.10	-
10222	485247.69	2178350.22	Геодезический метод, 0.10	-
10223	485244.93	2178349.49	Геодезический метод, 0.10	-
10224	485232.53	2178328.19	Геодезический метод, 0.10	-
10225	485233.63	2178322.50	Геодезический метод, 0.10	-
10226	485233.08	2178315.54	Геодезический метод, 0.10	-
10227	485228.82	2178309.99	Геодезический метод, 0.10	-
10228	485222.21	2178307.67	Геодезический метод, 0.10	-
10229	485215.40	2178309.32	Геодезический метод, 0.10	-
10230	485210.61	2178314.42	Геодезический метод, 0.10	-
10231	485209.37	2178321.30	Геодезический метод, 0.10	-
10232	485210.74	2178324.56	Геодезический метод, 0.10	-
10233	485212.10	2178327.76	Геодезический метод, 0.10	-
10234	485221.90	2178334.38	Геодезический метод, 0.10	-
10235	485234.30	2178355.73	Геодезический метод, 0.10	-
10236	485233.59	2178358.47	Геодезический метод, 0.10	-
10237	485194.13	2178381.59	Геодезический метод, 0.10	-

**ОПИСАНИЕ МЕСТОПОЛОЖЕНИЯ ГРАНИЦ****Границы города Московской области Химки**

(наименование объекта)

**Сведения о местоположении границ объекта**

10238	485159.66	2178401.78	Геодезический метод, 0.10	-
10239	485138.75	2178413.66	Геодезический метод, 0.10	-
10240	485122.16	2178421.98	Геодезический метод, 0.10	-
10241	485106.58	2178411.76	Геодезический метод, 0.10	-
10242	485112.14	2178389.23	Геодезический метод, 0.10	-
10243	485116.87	2178373.30	Геодезический метод, 0.10	-
10244	485124.18	2178358.62	Геодезический метод, 0.10	-
10245	485125.77	2178353.82	Геодезический метод, 0.10	-
10246	485126.20	2178351.87	Геодезический метод, 0.10	-
10247	485126.47	2178348.34	Геодезический метод, 0.10	-
10248	485126.24	2178344.82	Геодезический метод, 0.10	-
10249	485120.64	2178314.40	Геодезический метод, 0.10	-
10250	485110.79	2178260.80	Геодезический метод, 0.10	-
10251	485109.64	2178254.51	Геодезический метод, 0.10	-
10252	485111.91	2178250.05	Геодезический метод, 0.10	-
10253	485124.56	2178248.46	Геодезический метод, 0.10	-
10254	485129.21	2178247.87	Геодезический метод, 0.10	-
10255	485134.16	2178247.02	Геодезический метод, 0.10	-
10256	485139.10	2178245.82	Геодезический метод, 0.10	-
10257	485150.21	2178242.60	Геодезический метод, 0.10	-
10258	485170.29	2178234.09	Геодезический метод, 0.10	-
10259	485204.04	2178219.78	Геодезический метод, 0.10	-
10260	485237.97	2178205.40	Геодезический метод, 0.10	-
10261	485265.87	2178193.59	Геодезический метод, 0.10	-
10262	485268.49	2178194.65	Геодезический метод, 0.10	-
10263	485279.81	2178189.85	Геодезический метод, 0.10	-
10264	485280.87	2178187.22	Геодезический метод, 0.10	-
10265	485313.18	2178173.53	Геодезический метод, 0.10	-
10266	485347.50	2178158.98	Геодезический метод, 0.10	-
10267	485356.27	2178155.27	Геодезический метод, 0.10	-
10268	485390.02	2178145.11	Геодезический метод, 0.10	-
10269	485423.24	2178135.10	Геодезический метод, 0.10	-
10270	485434.78	2178131.63	Геодезический метод, 0.10	-
10192	485439.06	2178134.21	Геодезический метод, 0.10	-
<b>Контур № 55</b>				
10271	485637.74	2178000.24	Геодезический метод, 0.10	-
10272	485644.34	2178024.89	Геодезический метод, 0.10	-
10273	485642.67	2178034.52	Геодезический метод, 0.10	-
10274	485642.98	2178046.65	Геодезический метод, 0.10	-
10275	485645.73	2178068.81	Геодезический метод, 0.10	-

**ОПИСАНИЕ МЕСТОПОЛОЖЕНИЯ ГРАНИЦ****Границы города Московской области Химки**

(наименование объекта)

**Сведения о местоположении границ объекта**

10276	485647.15	2178089.38	Геодезический метод, 0.10	-
10277	485647.00	2178107.95	Геодезический метод, 0.10	-
10278	485645.71	2178122.09	Геодезический метод, 0.10	-
10279	485634.57	2178196.63	Геодезический метод, 0.10	-
10280	485630.42	2178223.85	Геодезический метод, 0.10	-
10281	485625.75	2178240.57	Геодезический метод, 0.10	-
10282	485621.27	2178248.33	Геодезический метод, 0.10	-
10283	485616.69	2178253.58	Геодезический метод, 0.10	-
10284	485610.50	2178257.53	Геодезический метод, 0.10	-
10285	485603.21	2178260.56	Геодезический метод, 0.10	-
10286	485600.79	2178260.97	Геодезический метод, 0.10	-
10287	485594.46	2178262.02	Геодезический метод, 0.10	-
10288	485577.83	2178262.69	Геодезический метод, 0.10	-
10289	485564.01	2178262.78	Геодезический метод, 0.10	-
10290	485539.90	2178263.65	Геодезический метод, 0.10	-
10291	485503.83	2178266.60	Геодезический метод, 0.10	-
10292	485493.53	2178247.95	Геодезический метод, 0.10	-
10293	485477.45	2178251.13	Геодезический метод, 0.10	-
10294	485468.98	2178208.27	Геодезический метод, 0.10	-
10295	485460.90	2178167.39	Геодезический метод, 0.10	-
10296	485453.43	2178129.52	Геодезический метод, 0.10	-
10297	485456.00	2178125.24	Геодезический метод, 0.10	-
10298	485495.03	2178113.49	Геодезический метод, 0.10	-
10299	485522.88	2178105.11	Геодезический метод, 0.10	-
10300	485525.38	2178106.45	Геодезический метод, 0.10	-
10301	485539.17	2178152.27	Геодезический метод, 0.10	-
10302	485537.33	2178163.95	Геодезический метод, 0.10	-
10303	485539.02	2178167.73	Геодезический метод, 0.10	-
10304	485540.19	2178170.34	Геодезический метод, 0.10	-
10305	485546.07	2178174.14	Геодезический метод, 0.10	-
10306	485553.07	2178174.12	Геодезический метод, 0.10	-
10307	485556.00	2178172.20	Геодезический метод, 0.10	-
10308	485558.92	2178170.27	Геодезический метод, 0.10	-
10309	485561.73	2178163.86	Геодезический метод, 0.10	-
10310	485560.57	2178156.95	Геодезический метод, 0.10	-
10311	485555.86	2178151.81	Геодезический метод, 0.10	-
10312	485550.96	2178148.72	Геодезический метод, 0.10	-
10313	485537.17	2178102.91	Геодезический метод, 0.10	-
10314	485538.52	2178100.40	Геодезический метод, 0.10	-
10315	485561.99	2178093.33	Геодезический метод, 0.10	-
10316	485568.82	2178095.10	Геодезический метод, 0.10	-

**ОПИСАНИЕ МЕСТОПОЛОЖЕНИЯ ГРАНИЦ****Границы города Московской области Химки**

(наименование объекта)

**Сведения о местоположении границ объекта**

10317	485574.41	2178099.42	Геодезический метод, 0.10	-
10318	485582.82	2178100.64	Геодезический метод, 0.10	-
10319	485590.25	2178096.51	Геодезический метод, 0.10	-
10320	485593.67	2178088.73	Геодезический метод, 0.10	-
10321	485591.68	2178080.47	Геодезический метод, 0.10	-
10322	485585.08	2178075.10	Геодезический метод, 0.10	-
10323	485577.27	2178074.85	Геодезический метод, 0.10	-
10324	485575.11	2178075.50	Геодезический метод, 0.10	-
10325	485538.73	2178086.44	Геодезический метод, 0.10	-
10326	485504.12	2178096.86	Геодезический метод, 0.10	-
10327	485468.37	2178107.64	Геодезический метод, 0.10	-
10328	485423.58	2178121.11	Геодезический метод, 0.10	-
10329	485379.96	2178134.24	Геодезический метод, 0.10	-
10330	485351.74	2178142.74	Геодезический метод, 0.10	-
10331	485337.91	2178148.61	Геодезический метод, 0.10	-
10332	485318.91	2178098.00	Геодезический метод, 0.10	-
10333	485333.37	2178091.87	Геодезический метод, 0.10	-
10334	485364.42	2178082.52	Геодезический метод, 0.10	-
10335	485409.46	2178068.97	Геодезический метод, 0.10	-
10336	485453.35	2178055.75	Геодезический метод, 0.10	-
10337	485488.55	2178045.15	Геодезический метод, 0.10	-
10338	485524.98	2178034.19	Геодезический метод, 0.10	-
10339	485559.56	2178023.79	Геодезический метод, 0.10	-
10340	485592.62	2178013.82	Геодезический метод, 0.10	-
10271	485637.74	2178000.24	Геодезический метод, 0.10	-
<b>Контур № 56</b>				
10341	484743.71	2188460.32	Геодезический метод, 0.10	-
10342	484634.41	2188628.63	Геодезический метод, 0.10	-
10343	484715.20	2188735.24	Геодезический метод, 0.10	-
10344	484717.95	2188968.96	Геодезический метод, 0.10	-
10345	484749.43	2189007.07	Геодезический метод, 0.10	-
10346	484785.48	2189006.02	Геодезический метод, 0.10	-
10347	484788.50	2189020.38	Геодезический метод, 0.10	-
10348	484742.20	2189026.87	Геодезический метод, 0.10	-
10349	484550.26	2188774.02	Геодезический метод, 0.10	-
10350	484533.64	2188752.13	Геодезический метод, 0.10	-
10351	484549.67	2188726.69	Геодезический метод, 0.10	-
10352	484559.05	2188736.04	Геодезический метод, 0.10	-
10353	484668.46	2188555.31	Геодезический метод, 0.10	-
10354	484644.95	2188553.69	Геодезический метод, 0.10	-

**ОПИСАНИЕ МЕСТОПОЛОЖЕНИЯ ГРАНИЦ****Границы города Московской области Химки**

(наименование объекта)

**Сведения о местоположении границ объекта**

10355	484642.81	2188557.07	Геодезический метод, 0.10	-
10356	484640.06	2188555.99	Геодезический метод, 0.10	-
10357	484629.09	2188556.36	Геодезический метод, 0.10	-
10358	484709.39	2188425.18	Геодезический метод, 0.10	-
10359	484725.73	2188450.31	Геодезический метод, 0.10	-
10341	484743.71	2188460.32	Геодезический метод, 0.10	-
<b>Контур № 57</b>				
10360	491332.73	2184914.68	Геодезический метод, 0.10	-
10361	491334.10	2185114.05	Геодезический метод, 0.10	-
10362	491187.67	2185116.71	Геодезический метод, 0.10	-
10363	491187.40	2185121.14	Геодезический метод, 0.10	-
10364	491185.64	2185110.18	Геодезический метод, 0.10	-
10365	491185.15	2185072.85	Геодезический метод, 0.10	-
10366	491144.86	2185078.74	Геодезический метод, 0.10	-
10367	491138.98	2185082.37	Геодезический метод, 0.10	-
10368	491134.67	2185089.78	Геодезический метод, 0.10	-
10369	491112.19	2185098.77	Геодезический метод, 0.10	-
10370	491106.05	2185104.07	Геодезический метод, 0.10	-
10371	491104.50	2185112.04	Геодезический метод, 0.10	-
10372	491104.85	2185114.30	Геодезический метод, 0.10	-
10373	491094.84	2185115.77	Геодезический метод, 0.10	-
10374	491093.30	2185111.80	Геодезический метод, 0.10	-
10375	491084.54	2185115.14	Геодезический метод, 0.10	-
10376	491079.58	2185102.11	Геодезический метод, 0.10	-
10377	491130.50	2185081.65	Геодезический метод, 0.10	-
10378	491125.60	2185051.50	Геодезический метод, 0.10	-
10379	491061.49	2185063.74	Геодезический метод, 0.10	-
10380	491052.79	2185019.11	Геодезический метод, 0.10	-
10381	491117.57	2185006.50	Геодезический метод, 0.10	-
10382	491116.42	2185000.61	Геодезический метод, 0.10	-
10383	491084.03	2185006.91	Геодезический метод, 0.10	-
10384	491051.64	2185013.21	Геодезический метод, 0.10	-
10385	491047.31	2184990.90	Геодезический метод, 0.10	-
10386	491042.96	2184968.59	Геодезический метод, 0.10	-
10387	491075.36	2184962.29	Геодезический метод, 0.10	-
10388	491107.75	2184955.99	Геодезический метод, 0.10	-
10389	491110.90	2184972.12	Геодезический метод, 0.10	-
10390	491115.01	2184971.32	Геодезический метод, 0.10	-
10391	491124.81	2184968.74	Геодезический метод, 0.10	-
10392	491130.45	2184988.44	Геодезический метод, 0.10	-



**ОПИСАНИЕ МЕСТОПОЛОЖЕНИЯ ГРАНИЦ****Границы города Московской области Химки**

(наименование объекта)

**Сведения о местоположении границ объекта**

10393	491135.86	2184987.58	Геодезический метод, 0.10	-
10394	491136.90	2184993.77	Геодезический метод, 0.10	-
10395	491124.44	2185009.93	Геодезический метод, 0.10	-
10396	491135.02	2185065.42	Геодезический метод, 0.10	-
10397	491190.36	2185057.46	Геодезический метод, 0.10	-
10362	491187.67	2185116.71	Геодезический метод, 0.10	-
10398	491191.95	2185022.63	Геодезический метод, 0.10	-
10399	491186.50	2184989.48	Геодезический метод, 0.10	-
10400	491177.53	2184925.94	Геодезический метод, 0.10	-
10401	491176.67	2184889.12	Геодезический метод, 0.10	-
10402	491241.08	2184892.76	Геодезический метод, 0.10	-
10360	491332.73	2184914.68	Геодезический метод, 0.10	-
<b>Контур № 58</b>				
10403	485576.87	2178289.97	Геодезический метод, 0.10	-
10404	485576.03	2178325.87	Геодезический метод, 0.10	-
10405	485575.11	2178363.69	Геодезический метод, 0.10	-
10406	485574.21	2178401.84	Геодезический метод, 0.10	-
10407	485573.28	2178440.20	Геодезический метод, 0.10	-
10408	485572.36	2178478.94	Геодезический метод, 0.10	-
10409	485571.42	2178517.77	Геодезический метод, 0.10	-
10410	485570.83	2178534.19	Геодезический метод, 0.10	-
10411	485568.90	2178545.97	Геодезический метод, 0.10	-
10412	485565.19	2178557.32	Геодезический метод, 0.10	-
10413	485559.24	2178567.64	Геодезический метод, 0.10	-
10414	485553.73	2178577.10	Геодезический метод, 0.10	-
10415	485544.71	2178585.81	Геодезический метод, 0.10	-
10416	485535.09	2178590.69	Геодезический метод, 0.10	-
10417	485527.63	2178592.62	Геодезический метод, 0.10	-
10418	485518.80	2178592.64	Геодезический метод, 0.10	-
10419	485508.31	2178590.17	Геодезический метод, 0.10	-
10420	485492.51	2178582.22	Геодезический метод, 0.10	-
10421	485453.54	2178562.64	Геодезический метод, 0.10	-
10422	485452.65	2178559.92	Геодезический метод, 0.10	-
10423	485472.50	2178520.47	Геодезический метод, 0.10	-
10424	485486.94	2178491.76	Геодезический метод, 0.10	-
10425	485497.01	2178485.77	Геодезический метод, 0.10	-
10426	485500.28	2178478.47	Геодезический метод, 0.10	-
10427	485498.79	2178470.61	Геодезический метод, 0.10	-
10428	485493.06	2178465.03	Геодезический метод, 0.10	-
10429	485485.16	2178463.75	Геодезический метод, 0.10	-

**ОПИСАНИЕ МЕСТОПОЛОЖЕНИЯ ГРАНИЦ****Границы города Московской области Химки**

(наименование объекта)

**Сведения о местоположении границ объекта**

10430	485477.96	2178467.24	Геодезический метод, 0.10	-
10431	485474.05	2178474.22	Геодезический метод, 0.10	-
10432	485475.20	2178485.50	Геодезический метод, 0.10	-
10433	485461.65	2178512.41	Геодезический метод, 0.10	-
10434	485440.75	2178553.96	Геодезический метод, 0.10	-
10435	485438.07	2178554.85	Геодезический метод, 0.10	-
10436	485403.42	2178537.44	Геодезический метод, 0.10	-
10437	485391.27	2178531.33	Геодезический метод, 0.10	-
10438	485386.22	2178527.64	Геодезический метод, 0.10	-
10439	485378.93	2178519.61	Геодезический метод, 0.10	-
10440	485374.69	2178511.91	Геодезический метод, 0.10	-
10441	485372.22	2178503.96	Геодезический метод, 0.10	-
10442	485371.35	2178495.34	Геодезический метод, 0.10	-
10443	485372.21	2178486.94	Геодезический метод, 0.10	-
10444	485374.58	2178479.24	Геодезический метод, 0.10	-
10445	485381.25	2178468.22	Геодезический метод, 0.10	-
10446	485390.37	2178456.80	Геодезический метод, 0.10	-
10447	485412.79	2178433.27	Геодезический метод, 0.10	-
10448	485443.00	2178401.54	Геодезический метод, 0.10	-
10449	485470.67	2178372.50	Геодезический метод, 0.10	-
10450	485482.70	2178358.67	Геодезический метод, 0.10	-
10451	485488.23	2178346.19	Геодезический метод, 0.10	-
10452	485489.79	2178334.96	Геодезический метод, 0.10	-
10453	485484.87	2178296.63	Геодезический метод, 0.10	-
10454	485486.56	2178294.35	Геодезический метод, 0.10	-
10455	485523.21	2178290.24	Геодезический метод, 0.10	-
10456	485546.16	2178288.76	Геодезический метод, 0.10	-
10457	485574.87	2178287.95	Геодезический метод, 0.10	-
10403	485576.87	2178289.97	Геодезический метод, 0.10	-
<b>Контур № 59</b>				
10458	488159.91	2184130.05	Геодезический метод, 0.10	-
10459	488152.13	2184129.68	Геодезический метод, 0.10	-
10460	488145.91	2184128.95	Геодезический метод, 0.10	-
10461	488146.33	2184125.08	Геодезический метод, 0.10	-
10462	488087.67	2184047.01	Геодезический метод, 0.10	-
10463	488089.89	2184045.56	Геодезический метод, 0.10	-
10464	488101.10	2184047.76	Геодезический метод, 0.10	-
10465	488141.05	2184022.24	Геодезический метод, 0.10	-
10466	488141.04	2184018.58	Геодезический метод, 0.10	-
10467	488339.39	2183885.88	Геодезический метод, 0.10	-

**ОПИСАНИЕ МЕСТОПОЛОЖЕНИЯ ГРАНИЦ****Границы города Московской области Химки**

(наименование объекта)

**Сведения о местоположении границ объекта**

10468	488337.56	2183883.10	Геодезический метод, 0.10	-
10469	488338.80	2183882.29	Геодезический метод, 0.10	-
10470	488342.99	2183887.32	Геодезический метод, 0.10	-
10471	488369.90	2183929.67	Геодезический метод, 0.10	-
10472	488396.13	2183914.66	Геодезический метод, 0.10	-
10473	488422.28	2183954.12	Геодезический метод, 0.10	-
10474	488403.10	2183967.19	Геодезический метод, 0.10	-
10475	488410.99	2183981.02	Геодезический метод, 0.10	-
10476	488415.44	2183987.90	Геодезический метод, 0.10	-
10477	488419.19	2183993.77	Геодезический метод, 0.10	-
10478	488477.77	2183967.74	Геодезический метод, 0.10	-
10479	488477.98	2183967.32	Геодезический метод, 0.10	-
10480	488479.71	2183968.80	Геодезический метод, 0.10	-
10481	488475.66	2183971.21	Геодезический метод, 0.10	-
10482	488384.81	2184010.98	Геодезический метод, 0.10	-
10483	488319.04	2184040.33	Геодезический метод, 0.10	-
10484	488271.21	2184063.92	Геодезический метод, 0.10	-
10485	488215.04	2184098.00	Геодезический метод, 0.10	-
10486	488216.34	2184100.10	Геодезический метод, 0.10	-
10487	488217.90	2184102.60	Геодезический метод, 0.10	-
10488	488181.83	2184122.40	Геодезический метод, 0.10	-
10489	488173.95	2184125.65	Геодезический метод, 0.10	-
10458	488159.91	2184130.05	Геодезический метод, 0.10	-
<b>Контур № 60</b>				
10490	489525.30	2187240.08	Геодезический метод, 0.10	-
10491	489435.46	2187253.58	Геодезический метод, 0.10	-
10492	489418.63	2187256.07	Геодезический метод, 0.10	-
10493	489416.61	2187256.27	Геодезический метод, 0.10	-
10494	489414.04	2187256.25	Геодезический метод, 0.10	-
10495	489411.58	2187255.85	Геодезический метод, 0.10	-
10496	489408.31	2187254.85	Геодезический метод, 0.10	-
10497	489404.94	2187253.09	Геодезический метод, 0.10	-
10498	489378.38	2187235.88	Геодезический метод, 0.10	-
10499	489272.57	2187167.46	Геодезический метод, 0.10	-
10500	489266.27	2187163.14	Геодезический метод, 0.10	-
10501	489260.87	2187158.09	Геодезический метод, 0.10	-
10502	489241.43	2187137.02	Геодезический метод, 0.10	-
10503	489240.49	2187135.65	Геодезический метод, 0.10	-
10504	489239.73	2187134.25	Геодезический метод, 0.10	-
10505	489239.16	2187132.54	Геодезический метод, 0.10	-

**ОПИСАНИЕ МЕСТОПОЛОЖЕНИЯ ГРАНИЦ****Границы города Московской области Химки**

(наименование объекта)

**Сведения о местоположении границ объекта**

10506	489238.88	2187130.24	Геодезический метод, 0.10	-
10507	489240.08	2187124.82	Геодезический метод, 0.10	-
10508	489285.59	2187083.01	Геодезический метод, 0.10	-
10509	489341.83	2187031.34	Геодезический метод, 0.10	-
10510	489393.37	2187082.65	Геодезический метод, 0.10	-
10511	489446.53	2187135.63	Геодезический метод, 0.10	-
10512	489456.19	2187145.15	Геодезический метод, 0.10	-
10513	489507.25	2187196.02	Геодезический метод, 0.10	-
10514	489513.30	2187203.23	Геодезический метод, 0.10	-
10515	489517.87	2187211.04	Геодезический метод, 0.10	-
10516	489519.50	2187214.30	Геодезический метод, 0.10	-
10517	489521.37	2187219.46	Геодезический метод, 0.10	-
10518	489521.92	2187221.35	Геодезический метод, 0.10	-
10519	489523.57	2187228.53	Геодезический метод, 0.10	-
10490	489525.30	2187240.08	Геодезический метод, 0.10	-
<b>Контур № 61</b>				
10520	488113.11	2179226.50	Геодезический метод, 0.10	-
10521	488079.00	2179232.57	Геодезический метод, 0.10	-
10522	487978.25	2179256.32	Геодезический метод, 0.10	-
10523	487965.62	2179261.04	Геодезический метод, 0.10	-
10524	487913.39	2179294.71	Геодезический метод, 0.10	-
10525	487903.42	2179299.15	Геодезический метод, 0.10	-
10526	487887.09	2179300.62	Геодезический метод, 0.10	-
10527	487865.96	2179287.24	Геодезический метод, 0.10	-
10528	487844.42	2179264.30	Геодезический метод, 0.10	-
10529	487861.10	2179261.91	Геодезический метод, 0.10	-
10530	487885.26	2179247.88	Геодезический метод, 0.10	-
10531	487917.25	2179212.21	Геодезический метод, 0.10	-
10532	487932.17	2179186.61	Геодезический метод, 0.10	-
10533	487945.26	2179158.37	Геодезический метод, 0.10	-
10534	487956.01	2179145.83	Геодезический метод, 0.10	-
10535	487957.80	2179143.74	Геодезический метод, 0.10	-
10536	487958.43	2179141.54	Геодезический метод, 0.10	-
10537	487958.43	2179138.44	Геодезический метод, 0.10	-
10538	487955.48	2179116.01	Геодезический метод, 0.10	-
10539	487949.73	2179088.63	Геодезический метод, 0.10	-
10540	487948.92	2179084.77	Геодезический метод, 0.10	-
10541	487948.92	2179081.21	Геодезический метод, 0.10	-
10542	487948.92	2179077.83	Геодезический метод, 0.10	-
10543	487951.98	2179033.55	Геодезический метод, 0.10	-

**ОПИСАНИЕ МЕСТОПОЛОЖЕНИЯ ГРАНИЦ****Границы города Московской области Химки**

(наименование объекта)

**Сведения о местоположении границ объекта**

10544	487955.16	2179009.77	Геодезический метод, 0.10	-
10545	487955.35	2179008.42	Геодезический метод, 0.10	-
10546	487955.11	2179006.08	Геодезический метод, 0.10	-
10547	487954.12	2179003.65	Геодезический метод, 0.10	-
10548	487950.96	2178990.22	Геодезический метод, 0.10	-
10549	487950.96	2178988.40	Геодезический метод, 0.10	-
10550	487952.11	2178987.11	Геодезический метод, 0.10	-
10551	487954.22	2178986.74	Геодезический метод, 0.10	-
10552	487956.46	2178986.74	Геодезический метод, 0.10	-
10553	487962.17	2178987.15	Геодезический метод, 0.10	-
10554	487963.83	2178987.50	Геодезический метод, 0.10	-
10555	487965.61	2178987.50	Геодезический метод, 0.10	-
10556	487975.77	2178986.20	Геодезический метод, 0.10	-
10557	488111.09	2179221.98	Геодезический метод, 0.10	-
10520	488113.11	2179226.50	Геодезический метод, 0.10	-
<b>Контур № 62</b>				
10558	487710.07	2185312.29	Геодезический метод, 0.10	-
10559	487695.77	2185324.44	Геодезический метод, 0.10	-
10560	487437.33	2185541.15	Геодезический метод, 0.10	-
10561	487463.89	2185304.21	Геодезический метод, 0.10	-
10562	487558.50	2185300.49	Геодезический метод, 0.10	-
10563	487602.89	2185298.75	Геодезический метод, 0.10	-
10564	487637.92	2185297.30	Геодезический метод, 0.10	-
10565	487658.70	2185297.34	Геодезический метод, 0.10	-
10558	487710.07	2185312.29	Геодезический метод, 0.10	-
<b>Контур № 63</b>				
10566	492060.27	2178687.20	Геодезический метод, 0.10	-
10567	492041.66	2178648.59	Геодезический метод, 0.10	-
10568	492043.82	2178647.13	Геодезический метод, 0.10	-
10569	492056.47	2178638.53	Геодезический метод, 0.10	-
10570	492068.65	2178627.63	Геодезический метод, 0.10	-
10571	492043.20	2178597.68	Геодезический метод, 0.10	-
10572	492063.49	2178581.77	Геодезический метод, 0.10	-
10573	492085.03	2178563.75	Геодезический метод, 0.10	-
10574	492106.56	2178547.19	Геодезический метод, 0.10	-
10575	492129.10	2178529.84	Геодезический метод, 0.10	-
10576	492153.56	2178511.35	Геодезический метод, 0.10	-
10577	492184.27	2178486.72	Геодезический метод, 0.10	-
10578	492208.64	2178467.51	Геодезический метод, 0.10	-

**ОПИСАНИЕ МЕСТОПОЛОЖЕНИЯ ГРАНИЦ****Границы города Московской области Химки**

(наименование объекта)

**Сведения о местоположении границ объекта**

10579	492233.38	2178448.00	Геодезический метод, 0.10	-
10580	492259.64	2178427.38	Геодезический метод, 0.10	-
10581	492287.20	2178407.82	Геодезический метод, 0.10	-
10582	492312.53	2178386.07	Геодезический метод, 0.10	-
10583	492340.07	2178364.63	Геодезический метод, 0.10	-
10584	492364.02	2178347.46	Геодезический метод, 0.10	-
10585	492366.82	2178347.20	Геодезический метод, 0.10	-
10586	492377.59	2178350.28	Геодезический метод, 0.10	-
10587	492397.29	2178356.21	Геодезический метод, 0.10	-
10588	492422.57	2178363.82	Геодезический метод, 0.10	-
10589	492421.88	2178369.23	Геодезический метод, 0.10	-
10590	492388.83	2178398.77	Геодезический метод, 0.10	-
10591	492360.95	2178423.28	Геодезический метод, 0.10	-
10592	492332.55	2178448.13	Геодезический метод, 0.10	-
10593	492306.23	2178471.80	Геодезический метод, 0.10	-
10594	492279.93	2178494.78	Геодезический метод, 0.10	-
10595	492255.00	2178516.57	Геодезический метод, 0.10	-
10596	492231.42	2178537.83	Геодезический метод, 0.10	-
10597	492211.37	2178555.24	Геодезический метод, 0.10	-
10598	492188.78	2178574.87	Геодезический метод, 0.10	-
10599	492164.44	2178545.96	Геодезический метод, 0.10	-
10600	492152.63	2178557.05	Геодезический метод, 0.10	-
10601	492174.42	2178587.74	Геодезический метод, 0.10	-
10602	492165.27	2178595.82	Геодезический метод, 0.10	-
10603	492152.27	2178607.13	Геодезический метод, 0.10	-
10604	492140.42	2178617.57	Геодезический метод, 0.10	-
10605	492120.38	2178636.04	Геодезический метод, 0.10	-
10606	492100.16	2178653.31	Геодезический метод, 0.10	-
10607	492089.67	2178662.19	Геодезический метод, 0.10	-
10608	492080.44	2178668.74	Геодезический метод, 0.10	-
10566	492060.27	2178687.20	Геодезический метод, 0.10	-
<b>Контур № 64</b>				
10609	492180.47	2183524.65	Геодезический метод, 0.10	-
10610	492111.98	2183533.81	Геодезический метод, 0.10	-
10611	492108.92	2183533.75	Геодезический метод, 0.10	-
10612	492051.42	2183547.80	Геодезический метод, 0.10	-
10613	491998.17	2183480.87	Геодезический метод, 0.10	-
10614	491989.73	2183464.44	Геодезический метод, 0.10	-
10615	491985.87	2183458.15	Геодезический метод, 0.10	-
10616	491981.34	2183452.18	Геодезический метод, 0.10	-

**ОПИСАНИЕ МЕСТОПОЛОЖЕНИЯ ГРАНИЦ****Границы города Московской области Химки**

(наименование объекта)

**Сведения о местоположении границ объекта**

10617	491976.73	2183446.40	Геодезический метод, 0.10	-
10618	491972.00	2183440.75	Геодезический метод, 0.10	-
10619	491966.98	2183435.30	Геодезический метод, 0.10	-
10620	491961.87	2183429.97	Геодезический метод, 0.10	-
10621	491954.07	2183422.11	Геодезический метод, 0.10	-
10622	491951.41	2183415.25	Геодезический метод, 0.10	-
10623	491953.01	2183406.01	Геодезический метод, 0.10	-
10624	491923.00	2183396.26	Геодезический метод, 0.10	-
10625	491919.63	2183394.66	Геодезический метод, 0.10	-
10626	491916.68	2183392.47	Геодезический метод, 0.10	-
10627	491914.14	2183389.78	Геодезический метод, 0.10	-
10628	491912.09	2183386.69	Геодезический метод, 0.10	-
10629	491910.98	2183382.25	Геодезический метод, 0.10	-
10630	491910.00	2183379.62	Геодезический метод, 0.10	-
10631	491910.19	2183375.92	Геодезический метод, 0.10	-
10632	491910.92	2183372.31	Геодезический метод, 0.10	-
10633	491912.34	2183368.85	Геодезический метод, 0.10	-
10634	491914.42	2183365.78	Геодезический метод, 0.10	-
10635	491917.08	2183363.20	Геодезический метод, 0.10	-
10636	491920.13	2183361.16	Геодезический метод, 0.10	-
10637	491923.54	2183359.62	Геодезический метод, 0.10	-
10638	491927.12	2183358.85	Геодезический метод, 0.10	-
10639	491989.95	2183361.44	Геодезический метод, 0.10	-
10640	491993.64	2183361.70	Геодезический метод, 0.10	-
10641	491997.30	2183362.27	Геодезический метод, 0.10	-
10642	492000.85	2183363.36	Геодезический метод, 0.10	-
10643	492014.32	2183369.44	Геодезический метод, 0.10	-
10644	492015.18	2183369.97	Геодезический метод, 0.10	-
10645	492016.62	2183370.87	Геодезический метод, 0.10	-
10646	492017.46	2183371.41	Геодезический метод, 0.10	-
10647	492023.44	2183379.48	Геодезический метод, 0.10	-
10648	492032.91	2183366.08	Геодезический метод, 0.10	-
10649	492036.43	2183364.82	Геодезический метод, 0.10	-
10650	492040.06	2183365.56	Геодезический метод, 0.10	-
10651	492057.82	2183370.61	Геодезический метод, 0.10	-
10652	492061.34	2183371.80	Геодезический метод, 0.10	-
10653	492071.67	2183375.91	Геодезический метод, 0.10	-
10654	492074.99	2183377.51	Геодезический метод, 0.10	-
10655	492090.36	2183387.84	Геодезический метод, 0.10	-
10656	492104.33	2183399.95	Геодезический метод, 0.10	-
10657	492117.78	2183412.66	Геодезический метод, 0.10	-

**ОПИСАНИЕ МЕСТОПОЛОЖЕНИЯ ГРАНИЦ****Границы города Московской области Химки**

(наименование объекта)

**Сведения о местоположении границ объекта**

10658	492146.30	2183443.76	Геодезический метод, 0.10	-
10659	492155.09	2183455.65	Геодезический метод, 0.10	-
10660	492162.68	2183468.37	Геодезический метод, 0.10	-
10661	492171.13	2183484.88	Геодезический метод, 0.10	-
10609	492180.47	2183524.65	Геодезический метод, 0.10	-
<b>Контур № 65</b>				
10662	492720.44	2180347.21	Геодезический метод, 0.10	-
10663	492720.81	2180358.32	Геодезический метод, 0.10	-
10664	492626.97	2180391.98	Геодезический метод, 0.10	-
10665	492622.51	2180387.11	Геодезический метод, 0.10	-
10666	492638.25	2180387.01	Геодезический метод, 0.10	-
10667	492650.33	2180381.84	Геодезический метод, 0.10	-
10668	492642.34	2180373.54	Геодезический метод, 0.10	-
10669	492630.55	2180384.91	Геодезический метод, 0.10	-
10670	492622.99	2180376.11	Геодезический метод, 0.10	-
10671	492615.73	2180378.59	Геодезический метод, 0.10	-
10672	492592.67	2180354.67	Геодезический метод, 0.10	-
10673	492598.61	2180348.96	Геодезический метод, 0.10	-
10674	492472.91	2180218.09	Геодезический метод, 0.10	-
10675	492577.30	2180141.64	Геодезический метод, 0.10	-
10676	492584.84	2180136.15	Геодезический метод, 0.10	-
10677	492478.82	2179940.16	Геодезический метод, 0.10	-
10678	492478.72	2179938.18	Геодезический метод, 0.10	-
10679	492479.79	2179939.92	Геодезический метод, 0.10	-
10680	492589.21	2180142.13	Геодезический метод, 0.10	-
10681	492579.75	2180145.47	Геодезический метод, 0.10	-
10682	492593.22	2180166.50	Геодезический метод, 0.10	-
10683	492593.92	2180166.01	Геодезический метод, 0.10	-
10684	492601.36	2180161.24	Геодезический метод, 0.10	-
10685	492610.63	2180175.61	Геодезический метод, 0.10	-
10686	492602.42	2180180.85	Геодезический метод, 0.10	-
10687	492658.82	2180268.90	Геодезический метод, 0.10	-
10688	492663.50	2180258.23	Геодезический метод, 0.10	-
10662	492720.44	2180347.21	Геодезический метод, 0.10	-
<b>Контур № 66</b>				
10689	492424.32	2178410.78	Геодезический метод, 0.10	-
10690	492405.82	2178425.40	Геодезический метод, 0.10	-
10691	492397.05	2178434.81	Геодезический метод, 0.10	-
10692	492380.99	2178451.87	Геодезический метод, 0.10	-



**ОПИСАНИЕ МЕСТОПОЛОЖЕНИЯ ГРАНИЦ****Границы города Московской области Химки**

(наименование объекта)

**Сведения о местоположении границ объекта**

10693	492371.08	2178462.03	Геодезический метод, 0.10	-
10694	492358.43	2178475.03	Геодезический метод, 0.10	-
10695	492375.45	2178499.00	Геодезический метод, 0.10	-
10696	492352.26	2178522.49	Геодезический метод, 0.10	-
10697	492341.57	2178532.29	Геодезический метод, 0.10	-
10698	492327.56	2178545.15	Геодезический метод, 0.10	-
10699	492304.92	2178568.29	Геодезический метод, 0.10	-
10700	492287.75	2178541.18	Геодезический метод, 0.10	-
10701	492276.63	2178550.06	Геодезический метод, 0.10	-
10702	492263.66	2178561.98	Геодезический метод, 0.10	-
10703	492282.94	2178589.06	Геодезический метод, 0.10	-
10704	492261.58	2178609.62	Геодезический метод, 0.10	-
10705	492241.10	2178630.75	Геодезический метод, 0.10	-
10706	492221.07	2178601.44	Геодезический метод, 0.10	-
10707	492214.31	2178606.86	Геодезический метод, 0.10	-
10708	492200.79	2178620.48	Геодезический метод, 0.10	-
10709	492221.82	2178649.73	Геодезический метод, 0.10	-
10710	492193.64	2178675.58	Геодезический метод, 0.10	-
10711	492194.96	2178678.48	Геодезический метод, 0.10	-
10712	492178.96	2178691.10	Геодезический метод, 0.10	-
10713	492158.25	2178708.35	Геодезический метод, 0.10	-
10714	492133.98	2178727.74	Геодезический метод, 0.10	-
10715	492110.98	2178745.94	Геодезический метод, 0.10	-
10716	492092.29	2178758.52	Геодезический метод, 0.10	-
10717	492079.81	2178733.98	Геодезический метод, 0.10	-
10718	492082.32	2178728.61	Геодезический метод, 0.10	-
10719	492064.24	2178690.72	Геодезический метод, 0.10	-
10720	492082.72	2178675.08	Геодезический метод, 0.10	-
10721	492103.52	2178657.35	Геодезический метод, 0.10	-
10722	492124.72	2178639.14	Геодезический метод, 0.10	-
10723	492145.49	2178620.36	Геодезический метод, 0.10	-
10724	492172.58	2178596.62	Геодезический метод, 0.10	-
10725	492191.02	2178579.13	Геодезический метод, 0.10	-
10726	492211.51	2178561.07	Геодезический метод, 0.10	-
10727	492232.81	2178542.90	Геодезический метод, 0.10	-
10728	492254.24	2178523.32	Геодезический метод, 0.10	-
10729	492276.56	2178503.90	Геодезический метод, 0.10	-
10730	492299.73	2178483.42	Геодезический метод, 0.10	-
10731	492325.63	2178460.56	Геодезический метод, 0.10	-
10732	492346.68	2178441.96	Геодезический метод, 0.10	-
10733	492374.66	2178417.29	Геодезический метод, 0.10	-

**ОПИСАНИЕ МЕСТОПОЛОЖЕНИЯ ГРАНИЦ****Границы города Московской области Химки**

(наименование объекта)

**Сведения о местоположении границ объекта**

10734	492406.05	2178389.62	Геодезический метод, 0.10	-
10689	492424.32	2178410.78	Геодезический метод, 0.10	-
Контур № 67				
10735	483914.75	2178626.56	Геодезический метод, 0.10	-
10736	483915.66	2178569.50	Геодезический метод, 0.10	-
10737	483916.58	2178512.29	Геодезический метод, 0.10	-
10738	483974.85	2178512.48	Геодезический метод, 0.10	-
10739	483974.98	2178486.16	Геодезический метод, 0.10	-
10740	483969.35	2178486.64	Геодезический метод, 0.10	-
10741	483957.64	2178487.49	Геодезический метод, 0.10	-
10742	483944.42	2178488.18	Геодезический метод, 0.10	-
10743	483942.32	2178487.18	Геодезический метод, 0.10	-
10744	483939.44	2178484.10	Геодезический метод, 0.10	-
10745	483937.92	2178480.25	Геодезический метод, 0.10	-
10746	483937.00	2178473.61	Геодезический метод, 0.10	-
10747	483935.14	2178469.98	Геодезический метод, 0.10	-
10748	483928.28	2178460.91	Геодезический метод, 0.10	-
10749	483926.50	2178458.11	Геодезический метод, 0.10	-
10750	483926.81	2178450.36	Геодезический метод, 0.10	-
10751	483929.49	2178441.28	Геодезический метод, 0.10	-
10752	483935.88	2178432.70	Геодезический метод, 0.10	-
10753	483940.86	2178427.28	Геодезический метод, 0.10	-
10754	483946.41	2178424.21	Геодезический метод, 0.10	-
10755	483946.24	2178420.44	Геодезический метод, 0.10	-
10756	483956.33	2178421.79	Геодезический метод, 0.10	-
10757	483963.45	2178421.81	Геодезический метод, 0.10	-
10758	483977.68	2178403.10	Геодезический метод, 0.10	-
10759	483983.98	2178403.12	Геодезический метод, 0.10	-
10760	483992.28	2178393.84	Геодезический метод, 0.10	-
10761	484017.48	2178385.55	Геодезический метод, 0.10	-
10762	484057.83	2178387.10	Геодезический метод, 0.10	-
10763	484072.59	2178379.15	Геодезический метод, 0.10	-
10764	484112.52	2178380.22	Геодезический метод, 0.10	-
10765	484107.21	2178417.90	Геодезический метод, 0.10	-
10766	484066.93	2178417.36	Геодезический метод, 0.10	-
10767	484063.54	2178462.23	Геодезический метод, 0.10	-
10768	484081.72	2178478.45	Геодезический метод, 0.10	-
10769	484076.14	2178485.58	Геодезический метод, 0.10	-
10770	484076.72	2178485.99	Геодезический метод, 0.10	-
10771	484062.42	2178505.44	Геодезический метод, 0.10	-

**ОПИСАНИЕ МЕСТОПОЛОЖЕНИЯ ГРАНИЦ****Границы города Московской области Химки**

(наименование объекта)

**Сведения о местоположении границ объекта**

10772	484061.04	2178505.11	Геодезический метод, 0.10	-
10773	484058.85	2178508.69	Геодезический метод, 0.10	-
10774	484053.26	2178542.10	Геодезический метод, 0.10	-
10775	483998.70	2178542.09	Геодезический метод, 0.10	-
10776	483998.17	2178580.12	Геодезический метод, 0.10	-
10777	483997.56	2178624.86	Геодезический метод, 0.10	-
10778	483986.92	2178625.10	Геодезический метод, 0.10	-
10779	483987.08	2178611.74	Геодезический метод, 0.10	-
10780	483987.69	2178558.37	Геодезический метод, 0.10	-
10781	483986.28	2178558.31	Геодезический метод, 0.10	-
10782	483986.27	2178559.15	Геодезический метод, 0.10	-
10783	483986.88	2178559.15	Геодезический метод, 0.10	-
10784	483986.28	2178611.37	Геодезический метод, 0.10	-
10785	483985.70	2178611.33	Геодезический метод, 0.10	-
10786	483985.69	2178612.19	Геодезический метод, 0.10	-
10787	483986.27	2178612.17	Геодезический метод, 0.10	-
10788	483986.12	2178625.12	Геодезический метод, 0.10	-
10789	483985.56	2178625.11	Геодезический метод, 0.10	-
10735	483914.75	2178626.56	Геодезический метод, 0.10	-
<b>Контур № 68</b>				
10790	488085.31	2184043.77	Геодезический метод, 0.10	-
10791	488049.99	2183996.90	Геодезический метод, 0.10	-
10792	488030.48	2183969.56	Геодезический метод, 0.10	-
10793	488134.85	2183899.87	Геодезический метод, 0.10	-
10794	488207.87	2183852.95	Геодезический метод, 0.10	-
10795	488233.26	2183835.83	Геодезический метод, 0.10	-
10796	488233.42	2183836.18	Геодезический метод, 0.10	-
10797	488265.56	2183870.40	Геодезический метод, 0.10	-
10798	488289.73	2183852.76	Геодезический метод, 0.10	-
10799	488299.04	2183845.98	Геодезический метод, 0.10	-
10800	488317.98	2183874.54	Геодезический метод, 0.10	-
10801	488323.96	2183883.26	Геодезический метод, 0.10	-
10802	488327.77	2183889.07	Геодезический метод, 0.10	-
10803	488272.78	2183926.23	Геодезический метод, 0.10	-
10804	488250.91	2183940.27	Геодезический метод, 0.10	-
10805	488201.76	2183974.22	Геодезический метод, 0.10	-
10806	488175.59	2183991.70	Геодезический метод, 0.10	-
10807	488149.71	2184008.77	Геодезический метод, 0.10	-
10808	488137.54	2184016.54	Геодезический метод, 0.10	-
10809	488137.18	2184020.00	Геодезический метод, 0.10	-

**ОПИСАНИЕ МЕСТОПОЛОЖЕНИЯ ГРАНИЦ****Границы города Московской области Химки**

(наименование объекта)

**Сведения о местоположении границ объекта**

10810	488101.07	2184043.68	Геодезический метод, 0.10	-
10811	488089.86	2184041.48	Геодезический метод, 0.10	-
10790	488085.31	2184043.77	Геодезический метод, 0.10	-
<b>Контур № 69</b>				
10812	487228.56	2185601.24	Геодезический метод, 0.10	-
10813	487227.61	2185613.79	Геодезический метод, 0.10	-
10814	487222.25	2185658.17	Геодезический метод, 0.10	-
10815	487222.93	2185660.62	Геодезический метод, 0.10	-
10816	487222.01	2185680.46	Геодезический метод, 0.10	-
10817	487221.18	2185689.74	Геодезический метод, 0.10	-
10818	487218.25	2185713.67	Геодезический метод, 0.10	-
10819	487214.13	2185717.34	Геодезический метод, 0.10	-
10820	487216.36	2185720.09	Геодезический метод, 0.10	-
10821	487211.32	2185724.20	Геодезический метод, 0.10	-
10822	487210.74	2185723.43	Геодезический метод, 0.10	-
10823	487209.29	2185724.65	Геодезический метод, 0.10	-
10824	487210.49	2185726.14	Геодезический метод, 0.10	-
10825	487209.39	2185727.06	Геодезический метод, 0.10	-
10826	487212.34	2185730.67	Геодезический метод, 0.10	-
10827	487209.52	2185733.06	Геодезический метод, 0.10	-
10828	487198.17	2185739.84	Геодезический метод, 0.10	-
10829	487151.35	2185776.42	Геодезический метод, 0.10	-
10830	487097.81	2185820.77	Геодезический метод, 0.10	-
10831	487052.53	2185853.34	Геодезический метод, 0.10	-
10832	487032.35	2185849.02	Геодезический метод, 0.10	-
10833	487007.13	2185842.93	Геодезический метод, 0.10	-
10834	486956.99	2185829.56	Геодезический метод, 0.10	-
10835	486954.79	2185828.47	Геодезический метод, 0.10	-
10836	486955.96	2185825.48	Геодезический метод, 0.10	-
10837	486961.86	2185820.97	Геодезический метод, 0.10	-
10838	486976.18	2185808.66	Геодезический метод, 0.10	-
10839	487067.22	2185733.60	Геодезический метод, 0.10	-
10840	487156.90	2185657.60	Геодезический метод, 0.10	-
10841	487204.68	2185617.65	Геодезический метод, 0.10	-
10842	487223.35	2185600.94	Геодезический метод, 0.10	-
10843	487223.95	2185600.91	Геодезический метод, 0.10	-
10812	487228.56	2185601.24	Геодезический метод, 0.10	-
<b>Контур № 70</b>				
10844	491124.58	2180951.87	Геодезический метод, 0.10	-

**ОПИСАНИЕ МЕСТОПОЛОЖЕНИЯ ГРАНИЦ****Границы города Московской области Химки**

(наименование объекта)

**Сведения о местоположении границ объекта**

10845	491122.37	2180961.80	Геодезический метод, 0.10	-
10846	491119.26	2180976.91	Геодезический метод, 0.10	-
10847	491116.11	2180993.87	Геодезический метод, 0.10	-
10848	491113.22	2181011.46	Геодезический метод, 0.10	-
10849	491111.24	2181024.95	Геодезический метод, 0.10	-
10850	491109.56	2181037.96	Геодезический метод, 0.10	-
10851	491100.83	2181037.43	Геодезический метод, 0.10	-
10852	491090.94	2181037.53	Геодезический метод, 0.10	-
10853	491080.00	2181038.95	Геодезический метод, 0.10	-
10854	491068.36	2181042.93	Геодезический метод, 0.10	-
10855	491056.60	2181048.98	Геодезический метод, 0.10	-
10856	491046.09	2181056.96	Геодезический метод, 0.10	-
10857	491037.26	2181066.68	Геодезический метод, 0.10	-
10858	491030.39	2181077.79	Геодезический метод, 0.10	-
10859	491025.70	2181089.88	Геодезический метод, 0.10	-
10860	491023.32	2181102.49	Геодезический метод, 0.10	-
10861	491023.41	2181115.92	Геодезический метод, 0.10	-
10862	491025.82	2181128.65	Геодезический метод, 0.10	-
10863	491029.46	2181139.84	Геодезический метод, 0.10	-
10864	491037.25	2181158.85	Геодезический метод, 0.10	-
10865	491055.65	2181208.20	Геодезический метод, 0.10	-
10866	491072.29	2181255.39	Геодезический метод, 0.10	-
10867	491088.79	2181301.60	Геодезический метод, 0.10	-
10868	491075.46	2181300.72	Геодезический метод, 0.10	-
10869	491075.82	2181273.12	Геодезический метод, 0.10	-
10870	491015.65	2181272.27	Геодезический метод, 0.10	-
10871	491014.47	2181332.71	Геодезический метод, 0.10	-
10872	491074.63	2181333.42	Геодезический метод, 0.10	-
10873	491075.07	2181315.50	Геодезический метод, 0.10	-
10874	491094.92	2181316.93	Геодезический метод, 0.10	-
10875	491105.00	2181349.82	Геодезический метод, 0.10	-
10876	491130.35	2181432.53	Геодезический метод, 0.10	-
10877	491146.97	2181427.38	Геодезический метод, 0.10	-
10878	491142.96	2181414.54	Геодезический метод, 0.10	-
10879	491121.58	2181344.79	Геодезический метод, 0.10	-
10880	491114.01	2181318.31	Геодезический метод, 0.10	-
10881	491122.21	2181318.87	Геодезический метод, 0.10	-
10882	491129.38	2181349.55	Геодезический метод, 0.10	-
10883	491137.69	2181379.95	Геодезический метод, 0.10	-
10884	491146.46	2181408.06	Геодезический метод, 0.10	-
10885	491163.34	2181454.42	Геодезический метод, 0.10	-

**ОПИСАНИЕ МЕСТОПОЛОЖЕНИЯ ГРАНИЦ****Границы города Московской области Химки**

(наименование объекта)

**Сведения о местоположении границ объекта**

10886	491172.43	2181475.59	Геодезический метод, 0.10	-
10887	491108.37	2181443.70	Геодезический метод, 0.10	-
10888	491099.16	2181415.81	Геодезический метод, 0.10	-
10889	491076.90	2181371.57	Геодезический метод, 0.10	-
10890	491059.13	2181356.13	Геодезический метод, 0.10	-
10891	491051.64	2181352.04	Геодезический метод, 0.10	-
10892	491030.68	2181345.90	Геодезический метод, 0.10	-
10893	491007.64	2181349.19	Геодезический метод, 0.10	-
10894	491008.47	2181317.55	Геодезический метод, 0.10	-
10895	490973.03	2181133.47	Геодезический метод, 0.10	-
10896	490997.67	2181084.63	Геодезический метод, 0.10	-
10897	491049.43	2181021.75	Геодезический метод, 0.10	-
10898	491092.90	2180982.19	Геодезический метод, 0.10	-
10844	491124.58	2180951.87	Геодезический метод, 0.10	-
<b>Контур № 71</b>				
10899	486412.02	2179266.57	Геодезический метод, 0.10	-
10900	486428.89	2179324.34	Геодезический метод, 0.10	-
10901	486400.27	2179332.16	Геодезический метод, 0.10	-
10902	486399.72	2179333.72	Геодезический метод, 0.10	-
10903	486397.58	2179378.37	Геодезический метод, 0.10	-
10904	486393.48	2179428.25	Геодезический метод, 0.10	-
10905	486391.02	2179433.60	Геодезический метод, 0.10	-
10906	486389.16	2179439.28	Геодезический метод, 0.10	-
10907	486376.12	2179455.66	Геодезический метод, 0.10	-
10908	486371.37	2179459.34	Геодезический метод, 0.10	-
10909	486355.18	2179462.31	Геодезический метод, 0.10	-
10910	486353.66	2179466.85	Геодезический метод, 0.10	-
10911	486308.02	2179474.41	Геодезический метод, 0.10	-
10912	486306.86	2179474.75	Геодезический метод, 0.10	-
10913	486299.66	2179475.68	Геодезический метод, 0.10	-
10914	486283.24	2179478.51	Геодезический метод, 0.10	-
10915	486281.80	2179472.78	Геодезический метод, 0.10	-
10916	486256.76	2179459.47	Геодезический метод, 0.10	-
10917	486251.66	2179442.54	Геодезический метод, 0.10	-
10918	486253.07	2179439.32	Геодезический метод, 0.10	-
10919	486267.91	2179406.59	Геодезический метод, 0.10	-
10920	486270.61	2179400.45	Геодезический метод, 0.10	-
10921	486294.77	2179346.33	Геодезический метод, 0.10	-
10922	486297.44	2179341.34	Геодезический метод, 0.10	-
10923	486305.86	2179326.45	Геодезический метод, 0.10	-

**ОПИСАНИЕ МЕСТОПОЛОЖЕНИЯ ГРАНИЦ****Границы города Московской области Химки**

(наименование объекта)

**Сведения о местоположении границ объекта**

10924	486315.59	2179324.64	Геодезический метод, 0.10	-
10925	486315.36	2179323.24	Геодезический метод, 0.10	-
10926	486318.33	2179322.54	Геодезический метод, 0.10	-
10927	486321.15	2179320.22	Геодезический метод, 0.10	-
10928	486327.45	2179317.59	Геодезический метод, 0.10	-
10929	486344.16	2179280.06	Геодезический метод, 0.10	-
10899	486412.02	2179266.57	Геодезический метод, 0.10	-
<b>Контур № 72</b>				
10930	491881.87	2183111.13	Геодезический метод, 0.10	-
10931	491881.66	2183130.91	Геодезический метод, 0.10	-
10932	491872.68	2183131.67	Геодезический метод, 0.10	-
10933	491872.93	2183139.59	Геодезический метод, 0.10	-
10934	491853.31	2183144.12	Геодезический метод, 0.10	-
10935	491853.21	2183152.44	Геодезический метод, 0.10	-
10936	491853.19	2183153.94	Геодезический метод, 0.10	-
10937	491870.34	2183151.10	Геодезический метод, 0.10	-
10938	491881.61	2183135.94	Геодезический метод, 0.10	-
10939	491881.11	2183182.76	Геодезический метод, 0.10	-
10940	491880.42	2183247.42	Геодезический метод, 0.10	-
10941	491880.14	2183273.91	Геодезический метод, 0.10	-
10942	491879.90	2183296.03	Геодезический метод, 0.10	-
10943	491879.52	2183331.99	Геодезический метод, 0.10	-
10944	491789.25	2183325.18	Геодезический метод, 0.10	-
10945	491786.41	2183324.29	Геодезический метод, 0.10	-
10946	491770.08	2183317.01	Геодезический метод, 0.10	-
10947	491744.13	2183294.78	Геодезический метод, 0.10	-
10948	491753.21	2183284.85	Геодезический метод, 0.10	-
10949	491773.04	2183226.13	Геодезический метод, 0.10	-
10950	491786.16	2183151.72	Геодезический метод, 0.10	-
10951	491846.56	2183126.87	Геодезический метод, 0.10	-
10952	491859.11	2183110.92	Геодезический метод, 0.10	-
10930	491881.87	2183111.13	Геодезический метод, 0.10	-
<b>Контур № 73</b>				
10953	492269.97	2172697.85	Геодезический метод, 0.10	-
10954	492017.96	2173284.74	Геодезический метод, 0.10	-
10955	492010.59	2173281.56	Геодезический метод, 0.10	-
10956	491998.33	2173309.95	Геодезический метод, 0.10	-
10957	491996.15	2173315.00	Геодезический метод, 0.10	-
10958	491985.27	2173331.80	Геодезический метод, 0.10	-

**ОПИСАНИЕ МЕСТОПОЛОЖЕНИЯ ГРАНИЦ****Границы города Московской области Химки**

(наименование объекта)

**Сведения о местоположении границ объекта**

10959	491944.93	2173423.63	Геодезический метод, 0.10	-
10960	491943.98	2173428.79	Геодезический метод, 0.10	-
10961	491942.96	2173434.53	Геодезический метод, 0.10	-
10962	491940.36	2173449.66	Геодезический метод, 0.10	-
10963	491932.56	2173495.69	Геодезический метод, 0.10	-
10964	491848.38	2173696.22	Геодезический метод, 0.10	-
10965	491848.06	2173696.53	Геодезический метод, 0.10	-
10966	491835.44	2173707.26	Геодезический метод, 0.10	-
10967	491824.05	2173715.66	Геодезический метод, 0.10	-
10968	491812.36	2173723.21	Геодезический метод, 0.10	-
10969	491810.51	2173724.24	Геодезический метод, 0.10	-
10970	491832.44	2173671.79	Геодезический метод, 0.10	-
10971	491834.76	2173668.19	Геодезический метод, 0.10	-
10972	491954.15	2173379.29	Геодезический метод, 0.10	-
10973	491961.92	2173370.91	Геодезический метод, 0.10	-
10974	491968.56	2173355.44	Геодезический метод, 0.10	-
10975	491964.05	2173353.73	Геодезический метод, 0.10	-
10976	491980.89	2173311.49	Геодезический метод, 0.10	-
10977	491994.43	2173315.01	Геодезический метод, 0.10	-
10978	491998.37	2173306.22	Геодезический метод, 0.10	-
10979	491991.02	2173302.93	Геодезический метод, 0.10	-
10980	492015.22	2173245.80	Геодезический метод, 0.10	-
10981	492019.00	2173247.10	Геодезический метод, 0.10	-
10982	492038.93	2173200.83	Геодезический метод, 0.10	-
10983	492043.92	2173202.94	Геодезический метод, 0.10	-
10984	492049.38	2173190.12	Геодезический метод, 0.10	-
10985	492039.27	2173186.03	Геодезический метод, 0.10	-
10986	492080.94	2173083.87	Геодезический метод, 0.10	-
10987	492249.74	2172689.17	Геодезический метод, 0.10	-
10953	492269.97	2172697.85	Геодезический метод, 0.10	-
<b>Контур № 74</b>				
10988	491485.38	2185380.43	Геодезический метод, 0.10	-
10989	491435.80	2185397.89	Геодезический метод, 0.10	-
10990	491337.44	2185426.93	Геодезический метод, 0.10	-
10991	491282.74	2185434.21	Геодезический метод, 0.10	-
10992	491282.73	2185434.01	Геодезический метод, 0.10	-
10993	491282.36	2185430.36	Геодезический метод, 0.10	-
10994	491279.31	2185430.69	Геодезический метод, 0.10	-
10995	491270.95	2185431.70	Геодезический метод, 0.10	-
10996	491332.06	2185287.69	Геодезический метод, 0.10	-



**ОПИСАНИЕ МЕСТОПОЛОЖЕНИЯ ГРАНИЦ****Границы города Московской области Химки**

(наименование объекта)

**Сведения о местоположении границ объекта**

10997	491340.21	2185244.89	Геодезический метод, 0.10	-
10998	491340.70	2185245.23	Геодезический метод, 0.10	-
10999	491467.36	2185332.21	Геодезический метод, 0.10	-
11000	491484.32	2185378.29	Геодезический метод, 0.10	-
11001	491485.19	2185379.97	Геодезический метод, 0.10	-
10988	491485.38	2185380.43	Геодезический метод, 0.10	-
<b>Контур № 75</b>				
11002	485312.00	2178100.93	Геодезический метод, 0.10	-
11003	485331.00	2178151.23	Геодезический метод, 0.10	-
11004	485289.21	2178169.24	Геодезический метод, 0.10	-
11005	485246.67	2178187.28	Геодезический метод, 0.10	-
11006	485204.39	2178205.19	Геодезический метод, 0.10	-
11007	485175.64	2178217.38	Геодезический метод, 0.10	-
11008	485145.75	2178230.05	Геодезический метод, 0.10	-
11009	485131.50	2178234.19	Геодезический метод, 0.10	-
11010	485116.76	2178236.04	Геодезический метод, 0.10	-
11011	485101.92	2178235.51	Геодезический метод, 0.10	-
11012	485064.53	2178228.56	Геодезический метод, 0.10	-
11013	485036.44	2178223.35	Геодезический метод, 0.10	-
11014	485019.72	2178220.25	Геодезический метод, 0.10	-
11015	485002.52	2178217.06	Геодезический метод, 0.10	-
11016	484958.23	2178208.88	Геодезический метод, 0.10	-
11017	484969.00	2178155.43	Геодезический метод, 0.10	-
11018	485013.26	2178163.77	Геодезический метод, 0.10	-
11019	485015.66	2178164.23	Геодезический метод, 0.10	-
11020	485029.78	2178166.91	Геодезический метод, 0.10	-
11021	485046.48	2178170.08	Геодезический метод, 0.10	-
11022	485074.55	2178175.40	Геодезический метод, 0.10	-
11023	485109.94	2178182.10	Геодезический метод, 0.10	-
11024	485117.22	2178183.48	Геодезический метод, 0.10	-
11025	485127.53	2178179.11	Геодезический метод, 0.10	-
11026	485154.60	2178167.64	Геодезический метод, 0.10	-
11027	485182.80	2178155.69	Геодезический метод, 0.10	-
11028	485225.80	2178137.47	Геодезический метод, 0.10	-
11029	485268.52	2178119.36	Геодезический метод, 0.10	-
11002	485312.00	2178100.93	Геодезический метод, 0.10	-
<b>Контур № 76</b>				
11030	494932.68	2185549.57	Геодезический метод, 0.10	-
11031	494936.06	2185558.69	Геодезический метод, 0.10	-

**ОПИСАНИЕ МЕСТОПОЛОЖЕНИЯ ГРАНИЦ****Границы города Московской области Химки**

(наименование объекта)

**Сведения о местоположении границ объекта**

11032	494940.03	2185569.46	Геодезический метод, 0.10	-
11033	494877.10	2185570.62	Геодезический метод, 0.10	-
11034	494368.91	2185501.92	Геодезический метод, 0.10	-
11035	494376.97	2185473.46	Геодезический метод, 0.10	-
11036	494779.51	2185512.40	Геодезический метод, 0.10	-
11037	494776.12	2185517.96	Геодезический метод, 0.10	-
11038	494778.64	2185545.91	Геодезический метод, 0.10	-
11030	494932.68	2185549.57	Геодезический метод, 0.10	-
<b>Контур № 77</b>				
11039	488242.98	2184160.98	Геодезический метод, 0.10	-
11040	488210.38	2184111.62	Геодезический метод, 0.10	-
11041	488223.37	2184104.12	Геодезический метод, 0.10	-
11042	488220.40	2184099.04	Геодезический метод, 0.10	-
11043	488297.37	2184055.00	Геодезический метод, 0.10	-
11044	488386.46	2184014.62	Геодезический метод, 0.10	-
11045	488477.16	2183974.92	Геодезический метод, 0.10	-
11046	488480.13	2183973.40	Геодезический метод, 0.10	-
11047	488482.78	2183970.46	Геодезический метод, 0.10	-
11048	488512.10	2183989.69	Геодезический метод, 0.10	-
11049	488515.01	2183991.86	Геодезический метод, 0.10	-
11050	488513.87	2183992.38	Геодезический метод, 0.10	-
11051	488466.84	2184025.89	Геодезический метод, 0.10	-
11052	488438.17	2184046.63	Геодезический метод, 0.10	-
11053	488405.01	2184069.34	Геодезический метод, 0.10	-
11054	488366.15	2184095.39	Геодезический метод, 0.10	-
11055	488361.66	2184098.07	Геодезический метод, 0.10	-
11056	488261.44	2184151.44	Геодезический метод, 0.10	-
11039	488242.98	2184160.98	Геодезический метод, 0.10	-
<b>Контур № 78</b>				
11057	486343.38	2184957.01	Геодезический метод, 0.10	-
11058	486335.56	2185079.85	Геодезический метод, 0.10	-
11059	486084.88	2185064.46	Геодезический метод, 0.10	-
11060	486085.72	2185045.43	Геодезический метод, 0.10	-
11061	486231.24	2184996.92	Геодезический метод, 0.10	-
11062	486263.81	2184985.30	Геодезический метод, 0.10	-
11057	486343.38	2184957.01	Геодезический метод, 0.10	-
<b>Контур № 79</b>				
11063	489103.73	2184365.51	Геодезический метод, 0.10	-

**ОПИСАНИЕ МЕСТОПОЛОЖЕНИЯ ГРАНИЦ****Границы города Московской области Химки**

(наименование объекта)

**Сведения о местоположении границ объекта**

11064	489163.57	2184489.40	Геодезический метод, 0.10	-
11065	489166.92	2184489.62	Геодезический метод, 0.10	-
11066	489195.07	2184542.09	Геодезический метод, 0.10	-
11067	489179.11	2184683.28	Геодезический метод, 0.10	-
11068	489167.88	2184678.30	Геодезический метод, 0.10	-
11069	489182.58	2184620.88	Геодезический метод, 0.10	-
11070	489181.16	2184620.29	Геодезический метод, 0.10	-
11071	489125.53	2184597.20	Геодезический метод, 0.10	-
11072	489097.34	2184569.17	Геодезический метод, 0.10	-
11073	489125.62	2184530.08	Геодезический метод, 0.10	-
11074	489175.03	2184537.70	Геодезический метод, 0.10	-
11075	489175.52	2184532.89	Геодезический метод, 0.10	-
11076	489177.08	2184517.37	Геодезический метод, 0.10	-
11077	489023.84	2184476.24	Геодезический метод, 0.10	-
11063	489103.73	2184365.51	Геодезический метод, 0.10	-
<b>Контур № 80</b>				
11078	491550.79	2182106.31	Геодезический метод, 0.10	-
11079	491433.62	2182140.72	Геодезический метод, 0.10	-
11080	491424.90	2182124.28	Геодезический метод, 0.10	-
11081	491341.45	2181966.18	Геодезический метод, 0.10	-
11082	491380.32	2181945.51	Геодезический метод, 0.10	-
11083	491422.50	2181985.30	Геодезический метод, 0.10	-
11084	491452.32	2182015.44	Геодезический метод, 0.10	-
11085	491494.87	2182053.56	Геодезический метод, 0.10	-
11078	491550.79	2182106.31	Геодезический метод, 0.10	-
<b>Контур № 81</b>				
11086	487251.45	2177882.41	Геодезический метод, 0.10	-
11087	487244.30	2177926.03	Геодезический метод, 0.10	-
11088	487243.66	2177929.93	Геодезический метод, 0.10	-
11089	487242.48	2177930.18	Геодезический метод, 0.10	-
11090	487227.24	2177964.94	Геодезический метод, 0.10	-
11091	487216.03	2177970.86	Геодезический метод, 0.10	-
11092	487218.06	2177980.93	Геодезический метод, 0.10	-
11093	487198.55	2177984.76	Геодезический метод, 0.10	-
11094	487184.54	2177987.49	Геодезический метод, 0.10	-
11095	487179.04	2177988.57	Геодезический метод, 0.10	-
11096	487159.52	2177992.35	Геодезический метод, 0.10	-
11097	487146.28	2177995.01	Геодезический метод, 0.10	-
11098	487140.01	2177996.20	Геодезический метод, 0.10	-

**ОПИСАНИЕ МЕСТОПОЛОЖЕНИЯ ГРАНИЦ****Границы города Московской области Химки**

(наименование объекта)

**Сведения о местоположении границ объекта**

11099	487120.50	2178000.01	Геодезический метод, 0.10	-
11100	487100.99	2178003.82	Геодезический метод, 0.10	-
11101	487081.42	2178007.62	Геодезический метод, 0.10	-
11102	487074.42	2178008.98	Геодезический метод, 0.10	-
11103	487046.23	2178014.44	Геодезический метод, 0.10	-
11104	487060.82	2177965.62	Геодезический метод, 0.10	-
11105	487066.16	2177947.72	Геодезический метод, 0.10	-
11106	487069.48	2177917.86	Геодезический метод, 0.10	-
11107	487103.31	2177911.30	Геодезический метод, 0.10	-
11108	487142.34	2177903.70	Геодезический метод, 0.10	-
11109	487181.36	2177896.10	Геодезический метод, 0.10	-
11110	487220.38	2177888.46	Геодезический метод, 0.10	-
11086	487251.45	2177882.41	Геодезический метод, 0.10	-
<b>Контур № 82</b>				
11111	488184.76	2178619.08	Геодезический метод, 0.10	-
11112	488183.90	2178646.48	Геодезический метод, 0.10	-
11113	488182.05	2178669.32	Геодезический метод, 0.10	-
11114	488082.16	2178662.41	Геодезический метод, 0.10	-
11115	487964.27	2178705.95	Геодезический метод, 0.10	-
11116	487953.44	2178709.95	Геодезический метод, 0.10	-
11117	487949.89	2178667.40	Геодезический метод, 0.10	-
11118	487923.31	2178643.16	Геодезический метод, 0.10	-
11119	487922.14	2178640.47	Геодезический метод, 0.10	-
11120	487921.74	2178640.17	Геодезический метод, 0.10	-
11121	487919.98	2178633.91	Геодезический метод, 0.10	-
11122	487925.36	2178637.94	Геодезический метод, 0.10	-
11123	487929.91	2178648.39	Геодезический метод, 0.10	-
11124	487971.25	2178637.38	Геодезический метод, 0.10	-
11125	487948.26	2178585.47	Геодезический метод, 0.10	-
11126	487917.56	2178625.32	Геодезический метод, 0.10	-
11127	487911.73	2178618.07	Геодезический метод, 0.10	-
11128	487923.14	2178603.98	Геодезический метод, 0.10	-
11129	487925.05	2178601.62	Геодезический метод, 0.10	-
11130	487933.40	2178591.31	Геодезический метод, 0.10	-
11131	487939.45	2178583.47	Геодезический метод, 0.10	-
11132	487965.20	2178550.11	Геодезический метод, 0.10	-
11133	487967.38	2178549.81	Геодезический метод, 0.10	-
11134	487976.68	2178548.60	Геодезический метод, 0.10	-
11135	487967.83	2178560.09	Геодезический метод, 0.10	-
11136	487997.48	2178630.38	Геодезический метод, 0.10	-

**ОПИСАНИЕ МЕСТОПОЛОЖЕНИЯ ГРАНИЦ****Границы города Московской области Химки**

(наименование объекта)

**Сведения о местоположении границ объекта**

11137	488018.21	2178624.86	Геодезический метод, 0.10	-
11138	488017.54	2178623.22	Геодезический метод, 0.10	-
11139	488046.93	2178610.24	Геодезический метод, 0.10	-
11140	488064.63	2178622.20	Геодезический метод, 0.10	-
11141	488079.33	2178641.28	Геодезический метод, 0.10	-
11142	488109.93	2178627.27	Геодезический метод, 0.10	-
11143	488110.87	2178630.23	Геодезический метод, 0.10	-
11144	488144.74	2178613.83	Геодезический метод, 0.10	-
11145	488144.48	2178611.82	Геодезический метод, 0.10	-
11146	488165.16	2178617.46	Геодезический метод, 0.10	-
11147	488173.55	2178614.34	Геодезический метод, 0.10	-
11111	488184.76	2178619.08	Геодезический метод, 0.10	-
<b>Контур № 83</b>				
11148	485782.92	2185381.42	Геодезический метод, 0.10	-
11149	485695.59	2185504.63	Геодезический метод, 0.10	-
11150	485680.98	2185494.83	Геодезический метод, 0.10	-
11151	485677.48	2185499.57	Геодезический метод, 0.10	-
11152	485653.09	2185481.97	Геодезический метод, 0.10	-
11153	485667.96	2185459.08	Геодезический метод, 0.10	-
11154	485685.58	2185434.51	Геодезический метод, 0.10	-
11155	485663.39	2185419.38	Геодезический метод, 0.10	-
11156	485646.00	2185443.86	Геодезический метод, 0.10	-
11157	485631.41	2185464.07	Геодезический метод, 0.10	-
11158	485610.82	2185449.61	Геодезический метод, 0.10	-
11159	485698.59	2185320.90	Геодезический метод, 0.10	-
11148	485782.92	2185381.42	Геодезический метод, 0.10	-
<b>Контур № 84</b>				
11160	485743.74	2188174.17	Геодезический метод, 0.10	-
11161	485743.36	2188175.79	Геодезический метод, 0.10	-
11162	485741.06	2188187.22	Геодезический метод, 0.10	-
11163	485689.39	2188179.60	Геодезический метод, 0.10	-
11164	485640.78	2188172.38	Геодезический метод, 0.10	-
11165	485601.26	2188165.60	Геодезический метод, 0.10	-
11166	485656.79	2188181.15	Геодезический метод, 0.10	-
11167	485661.62	2188182.50	Геодезический метод, 0.10	-
11168	485700.81	2188193.47	Геодезический метод, 0.10	-
11169	485716.54	2188196.65	Геодезический метод, 0.10	-
11170	485710.46	2188209.73	Геодезический метод, 0.10	-
11171	485693.46	2188208.76	Геодезический метод, 0.10	-

**ОПИСАНИЕ МЕСТОПОЛОЖЕНИЯ ГРАНИЦ****Границы города Московской области Химки**

(наименование объекта)

**Сведения о местоположении границ объекта**

11172	485661.16	2188208.15	Геодезический метод, 0.10	-
11173	485629.47	2188207.56	Геодезический метод, 0.10	-
11174	485620.01	2188250.97	Геодезический метод, 0.10	-
11175	485592.09	2188237.52	Геодезический метод, 0.10	-
11176	485490.42	2188188.57	Геодезический метод, 0.10	-
11177	485502.50	2188162.27	Геодезический метод, 0.10	-
11178	485509.19	2188162.65	Геодезический метод, 0.10	-
11179	485516.66	2188153.37	Геодезический метод, 0.10	-
11180	485513.58	2188153.10	Геодезический метод, 0.10	-
11181	485505.49	2188149.96	Геодезический метод, 0.10	-
11182	485505.33	2188149.89	Геодезический метод, 0.10	-
11183	485486.16	2188142.09	Геодезический метод, 0.10	-
11184	485485.70	2188141.89	Геодезический метод, 0.10	-
11185	485454.26	2188127.39	Геодезический метод, 0.10	-
11186	485453.86	2188127.20	Геодезический метод, 0.10	-
11187	485416.10	2188107.93	Геодезический метод, 0.10	-
11188	485416.69	2188094.61	Геодезический метод, 0.10	-
11189	485430.67	2188102.20	Геодезический метод, 0.10	-
11190	485430.60	2188103.52	Геодезический метод, 0.10	-
11191	485504.36	2188139.52	Геодезический метод, 0.10	-
11192	485552.11	2188146.22	Геодезический метод, 0.10	-
11193	485555.02	2188146.61	Геодезический метод, 0.10	-
11194	485720.91	2188169.88	Геодезический метод, 0.10	-
11195	485727.34	2188170.93	Геодезический метод, 0.10	-
11196	485727.51	2188170.96	Геодезический метод, 0.10	-
11197	485737.53	2188172.77	Геодезический метод, 0.10	-
11198	485738.02	2188172.87	Геодезический метод, 0.10	-
11160	485743.74	2188174.17	Геодезический метод, 0.10	-
<b>Контур № 85</b>				
11199	483678.77	2186568.22	Геодезический метод, 0.10	-
11200	483655.24	2186598.33	Геодезический метод, 0.10	-
11201	483639.18	2186586.17	Геодезический метод, 0.10	-
11202	483635.18	2186591.20	Геодезический метод, 0.10	-
11203	483650.61	2186603.78	Геодезический метод, 0.10	-
11204	483616.73	2186648.12	Геодезический метод, 0.10	-
11205	483618.92	2186649.78	Геодезический метод, 0.10	-
11206	483435.97	2186889.82	Геодезический метод, 0.10	-
11207	483391.13	2186785.31	Геодезический метод, 0.10	-
11208	483382.32	2186762.56	Геодезический метод, 0.10	-
11209	483382.79	2186762.36	Геодезический метод, 0.10	-

**ОПИСАНИЕ МЕСТОПОЛОЖЕНИЯ ГРАНИЦ****Границы города Московской области Химки**

(наименование объекта)

**Сведения о местоположении границ объекта**

11210	483413.71	2186743.36	Геодезический метод, 0.10	-
11211	483443.54	2186830.24	Геодезический метод, 0.10	-
11212	483605.49	2186624.04	Геодезический метод, 0.10	-
11213	483662.76	2186555.29	Геодезический метод, 0.10	-
11199	483678.77	2186568.22	Геодезический метод, 0.10	-
<b>Контур № 86</b>				
11214	488759.23	2185013.67	Геодезический метод, 0.10	-
11215	488742.89	2185030.82	Геодезический метод, 0.10	-
11216	488726.25	2185047.58	Геодезический метод, 0.10	-
11217	488725.50	2185048.26	Геодезический метод, 0.10	-
11218	488725.22	2185048.32	Геодезический метод, 0.10	-
11219	488721.57	2185052.12	Геодезический метод, 0.10	-
11220	488721.64	2185052.32	Геодезический метод, 0.10	-
11221	488709.88	2185064.76	Геодезический метод, 0.10	-
11222	488710.27	2185065.12	Геодезический метод, 0.10	-
11223	488693.63	2185081.78	Геодезический метод, 0.10	-
11224	488676.91	2185098.25	Геодезический метод, 0.10	-
11225	488662.27	2185113.22	Геодезический метод, 0.10	-
11226	488654.99	2185111.63	Геодезический метод, 0.10	-
11227	488629.61	2185087.71	Геодезический метод, 0.10	-
11228	488601.69	2185062.68	Геодезический метод, 0.10	-
11229	488600.05	2185056.52	Геодезический метод, 0.10	-
11230	488614.05	2185042.34	Геодезический метод, 0.10	-
11231	488614.25	2185042.52	Геодезический метод, 0.10	-
11232	488631.57	2185024.99	Геодезический метод, 0.10	-
11233	488631.37	2185024.81	Геодезический метод, 0.10	-
11234	488647.64	2185008.22	Геодезический метод, 0.10	-
11235	488647.35	2185007.96	Геодезический метод, 0.10	-
11236	488663.68	2184990.59	Геодезический метод, 0.10	-
11237	488680.24	2184973.39	Геодезический метод, 0.10	-
11238	488696.91	2184956.53	Геодезический метод, 0.10	-
11239	488728.13	2184984.86	Геодезический метод, 0.10	-
11214	488759.23	2185013.67	Геодезический метод, 0.10	-
<b>Контур № 87</b>				
11240	488688.19	2184948.90	Геодезический метод, 0.10	-
11241	488668.98	2184969.60	Геодезический метод, 0.10	-
11242	488649.35	2184990.53	Геодезический метод, 0.10	-
11243	488629.88	2185011.36	Геодезический метод, 0.10	-
11244	488630.18	2185011.61	Геодезический метод, 0.10	-

**ОПИСАНИЕ МЕСТОПОЛОЖЕНИЯ ГРАНИЦ****Границы города Московской области Химки**

(наименование объекта)

**Сведения о местоположении границ объекта**

11245	488612.53	2185031.51	Геодезический метод, 0.10	-
11246	488611.64	2185030.66	Геодезический метод, 0.10	-
11247	488591.44	2185051.18	Геодезический метод, 0.10	-
11248	488592.36	2185052.00	Геодезический метод, 0.10	-
11249	488575.34	2185069.10	Геодезический метод, 0.10	-
11250	488570.00	2185069.85	Геодезический метод, 0.10	-
11251	488546.01	2185048.45	Геодезический метод, 0.10	-
11252	488524.23	2185028.88	Геодезический метод, 0.10	-
11253	488523.14	2185020.26	Геодезический метод, 0.10	-
11254	488538.81	2185003.79	Геодезический метод, 0.10	-
11255	488558.42	2184983.36	Геодезический метод, 0.10	-
11256	488579.30	2184963.66	Геодезический метод, 0.10	-
11257	488578.42	2184962.83	Геодезический метод, 0.10	-
11258	488598.71	2184942.66	Геодезический метод, 0.10	-
11259	488618.48	2184920.91	Геодезический метод, 0.10	-
11260	488636.96	2184899.99	Геодезический метод, 0.10	-
11261	488662.56	2184924.77	Геодезический метод, 0.10	-
11240	488688.19	2184948.90	Геодезический метод, 0.10	-
<b>Контур № 88</b>				
11262	485874.17	2185031.56	Геодезический метод, 0.10	-
11263	485824.85	2185105.92	Геодезический метод, 0.10	-
11264	485752.46	2185056.89	Геодезический метод, 0.10	-
11265	485693.45	2185013.66	Геодезический метод, 0.10	-
11266	485729.59	2184965.08	Геодезический метод, 0.10	-
11267	485778.06	2184998.68	Геодезический метод, 0.10	-
11268	485781.89	2184992.86	Геодезический метод, 0.10	-
11269	485808.88	2185011.66	Геодезический метод, 0.10	-
11270	485821.34	2184994.36	Геодезический метод, 0.10	-
11262	485874.17	2185031.56	Геодезический метод, 0.10	-
<b>Контур № 89</b>				
11271	489237.40	2185047.40	Геодезический метод, 0.10	-
11272	489233.38	2185069.46	Геодезический метод, 0.10	-
11273	489229.43	2185091.15	Геодезический метод, 0.10	-
11274	489210.18	2185086.47	Геодезический метод, 0.10	-
11275	489192.69	2185082.22	Геодезический метод, 0.10	-
11276	489175.20	2185077.96	Геодезический метод, 0.10	-
11277	489157.70	2185073.71	Геодезический метод, 0.10	-
11278	489139.47	2185069.29	Геодезический метод, 0.10	-
11279	489121.98	2185065.04	Геодезический метод, 0.10	-



**ОПИСАНИЕ МЕСТОПОЛОЖЕНИЯ ГРАНИЦ****Границы города Московской области Химки**

(наименование объекта)

**Сведения о местоположении границ объекта**

11280	489104.49	2185060.79	Геодезический метод, 0.10	-
11281	489091.37	2185057.60	Геодезический метод, 0.10	-
11282	489088.08	2185056.98	Геодезический метод, 0.10	-
11283	489070.37	2185053.75	Геодезический метод, 0.10	-
11284	489052.68	2185050.45	Геодезический метод, 0.10	-
11285	489034.99	2185047.15	Геодезический метод, 0.10	-
11286	489017.29	2185043.85	Геодезический метод, 0.10	-
11287	488999.59	2185040.55	Геодезический метод, 0.10	-
11288	488966.46	2185034.32	Геодезический метод, 0.10	-
11289	488986.65	2185013.60	Геодезический метод, 0.10	-
11290	489000.34	2184999.55	Геодезический метод, 0.10	-
11291	489014.27	2184985.29	Геодезический метод, 0.10	-
11292	489025.94	2184997.41	Геодезический метод, 0.10	-
11293	489029.26	2185000.86	Геодезический метод, 0.10	-
11294	489043.13	2185003.44	Геодезический метод, 0.10	-
11295	489060.82	2185006.74	Геодезический метод, 0.10	-
11296	489078.53	2185010.04	Геодезический метод, 0.10	-
11297	489096.22	2185013.33	Геодезический метод, 0.10	-
11298	489100.69	2185014.17	Геодезический метод, 0.10	-
11299	489114.98	2185017.64	Геодезический метод, 0.10	-
11300	489132.47	2185021.89	Геодезический метод, 0.10	-
11301	489149.96	2185026.14	Геодезический метод, 0.10	-
11302	489168.19	2185030.57	Геодезический метод, 0.10	-
11303	489185.68	2185034.83	Геодезический метод, 0.10	-
11304	489203.17	2185039.08	Геодезический метод, 0.10	-
11305	489220.67	2185043.33	Геодезический метод, 0.10	-
11271	489237.40	2185047.40	Геодезический метод, 0.10	-
<b>Контур № 90</b>				
11306	491767.65	2173871.24	Геодезический метод, 0.10	-
11307	491485.81	2174540.75	Геодезический метод, 0.10	-
11308	491392.26	2174756.97	Геодезический метод, 0.10	-
11309	491394.11	2174748.89	Геодезический метод, 0.10	-
11310	491442.33	2174622.59	Геодезический метод, 0.10	-
11311	491474.51	2174534.98	Геодезический метод, 0.10	-
11312	491502.68	2174468.77	Геодезический метод, 0.10	-
11313	491509.96	2174471.89	Геодезический метод, 0.10	-
11314	491514.74	2174460.60	Геодезический метод, 0.10	-
11315	491507.75	2174457.61	Геодезический метод, 0.10	-
11316	491524.33	2174414.44	Геодезический метод, 0.10	-
11317	491544.91	2174364.27	Геодезический метод, 0.10	-

**ОПИСАНИЕ МЕСТОПОЛОЖЕНИЯ ГРАНИЦ****Границы города Московской области Химки**

(наименование объекта)

**Сведения о местоположении границ объекта**

11318	491564.41	2174318.85	Геодезический метод, 0.10	-
11319	491569.34	2174320.77	Геодезический метод, 0.10	-
11320	491573.53	2174310.50	Геодезический метод, 0.10	-
11321	491569.48	2174308.56	Геодезический метод, 0.10	-
11322	491632.46	2174155.94	Геодезический метод, 0.10	-
11323	491679.71	2174047.97	Геодезический метод, 0.10	-
11324	491753.73	2173864.71	Геодезический метод, 0.10	-
11325	491761.06	2173868.15	Геодезический метод, 0.10	-
11306	491767.65	2173871.24	Геодезический метод, 0.10	-
<b>Контур № 91</b>				
11326	485648.39	2178373.76	Геодезический метод, 0.10	-
11327	485647.28	2178390.93	Геодезический метод, 0.10	-
11328	485646.14	2178408.43	Геодезический метод, 0.10	-
11329	485645.00	2178425.94	Геодезический метод, 0.10	-
11330	485643.83	2178443.90	Геодезический метод, 0.10	-
11331	485642.66	2178461.86	Геодезический метод, 0.10	-
11332	485641.46	2178480.38	Геодезический метод, 0.10	-
11333	485640.27	2178498.65	Геодезический метод, 0.10	-
11334	485639.08	2178516.89	Геодезический метод, 0.10	-
11335	485638.56	2178524.93	Геодезический метод, 0.10	-
11336	485638.70	2178538.82	Геодезический метод, 0.10	-
11337	485638.91	2178561.43	Геодезический метод, 0.10	-
11338	485639.09	2178580.66	Геодезический метод, 0.10	-
11339	485578.97	2178563.25	Геодезический метод, 0.10	-
11340	485583.45	2178548.51	Геодезический метод, 0.10	-
11341	485584.35	2178545.53	Геодезический метод, 0.10	-
11342	485585.95	2178533.27	Геодезический метод, 0.10	-
11343	485586.44	2178515.44	Геодезический метод, 0.10	-
11344	485586.92	2178497.62	Геодезический метод, 0.10	-
11345	485587.36	2178479.08	Геодезический метод, 0.10	-
11346	485587.80	2178460.55	Геодезический метод, 0.10	-
11347	485588.23	2178442.58	Геодезический метод, 0.10	-
11348	485588.66	2178424.60	Геодезический метод, 0.10	-
11349	485589.50	2178389.55	Геодезический метод, 0.10	-
11350	485589.91	2178372.36	Геодезический метод, 0.10	-
11326	485648.39	2178373.76	Геодезический метод, 0.10	-
<b>Контур № 92</b>				
11351	488631.24	2184894.76	Геодезический метод, 0.10	-
11352	488611.42	2184915.15	Геодезический метод, 0.10	-

**ОПИСАНИЕ МЕСТОПОЛОЖЕНИЯ ГРАНИЦ****Границы города Московской области Химки**

(наименование объекта)

**Сведения о местоположении границ объекта**

11353	488592.33	2184936.58	Геодезический метод, 0.10	-
11354	488572.26	2184955.92	Геодезический метод, 0.10	-
11355	488572.06	2184955.72	Геодезический метод, 0.10	-
11356	488552.20	2184976.48	Геодезический метод, 0.10	-
11357	488552.48	2184976.74	Геодезический метод, 0.10	-
11358	488532.22	2184996.69	Геодезический метод, 0.10	-
11359	488511.91	2185015.01	Геодезический метод, 0.10	-
11360	488509.11	2185015.01	Геодезический метод, 0.10	-
11361	488486.91	2184992.88	Геодезический метод, 0.10	-
11362	488506.82	2184971.65	Геодезический метод, 0.10	-
11363	488480.77	2184948.02	Геодезический метод, 0.10	-
11364	488500.98	2184927.61	Геодезический метод, 0.10	-
11365	488520.42	2184907.74	Геодезический метод, 0.10	-
11366	488520.75	2184908.04	Геодезический метод, 0.10	-
11367	488541.22	2184887.48	Геодезический метод, 0.10	-
11368	488540.77	2184887.04	Геодезический метод, 0.10	-
11369	488560.22	2184866.66	Геодезический метод, 0.10	-
11370	488580.53	2184846.29	Геодезический метод, 0.10	-
11371	488605.35	2184870.77	Геодезический метод, 0.10	-
11351	488631.24	2184894.76	Геодезический метод, 0.10	-
<b>Контур № 93</b>				
11372	488519.63	2184786.31	Геодезический метод, 0.10	-
11373	488496.60	2184810.62	Геодезический метод, 0.10	-
11374	488475.96	2184833.00	Геодезический метод, 0.10	-
11375	488455.62	2184854.28	Геодезический метод, 0.10	-
11376	488434.29	2184876.17	Геодезический метод, 0.10	-
11377	488439.13	2184880.46	Геодезический метод, 0.10	-
11378	488433.96	2184886.22	Геодезический метод, 0.10	-
11379	488438.57	2184887.73	Геодезический метод, 0.10	-
11380	488438.60	2184906.44	Геодезический метод, 0.10	-
11381	488424.54	2184894.29	Геодезический метод, 0.10	-
11382	488422.17	2184892.22	Геодезический метод, 0.10	-
11383	488381.93	2184883.82	Геодезический метод, 0.10	-
11384	488389.05	2184876.09	Геодезический метод, 0.10	-
11385	488364.72	2184853.40	Геодезический метод, 0.10	-
11386	488385.93	2184831.49	Геодезический метод, 0.10	-
11387	488406.36	2184809.88	Геодезический метод, 0.10	-
11388	488427.01	2184787.98	Геодезический метод, 0.10	-
11389	488448.53	2184766.33	Геодезический метод, 0.10	-
11390	488448.90	2184766.67	Геодезический метод, 0.10	-

**ОПИСАНИЕ МЕСТОПОЛОЖЕНИЯ ГРАНИЦ****Границы города Московской области Химки**

(наименование объекта)

**Сведения о местоположении границ объекта**

11391	488471.93	2184742.54	Геодезический метод, 0.10	-
11392	488495.84	2184764.32	Геодезический метод, 0.10	-
11372	488519.63	2184786.31	Геодезический метод, 0.10	-
<b>Контур № 94</b>				
11393	491221.34	2186441.91	Геодезический метод, 0.10	-
11394	491089.65	2186369.01	Геодезический метод, 0.10	-
11395	491045.98	2186344.58	Геодезический метод, 0.10	-
11396	491012.48	2186329.67	Геодезический метод, 0.10	-
11397	491026.35	2186296.81	Геодезический метод, 0.10	-
11398	490991.66	2186285.97	Геодезический метод, 0.10	-
11399	491092.20	2186297.04	Геодезический метод, 0.10	-
11400	491157.56	2186342.16	Геодезический метод, 0.10	-
11401	491188.16	2186404.41	Геодезический метод, 0.10	-
11393	491221.34	2186441.91	Геодезический метод, 0.10	-
<b>Контур № 95</b>				
11402	490511.39	2185237.73	Геодезический метод, 0.10	-
11403	490483.72	2185240.77	Геодезический метод, 0.10	-
11404	490377.42	2185252.47	Геодезический метод, 0.10	-
11405	490312.57	2185259.61	Геодезический метод, 0.10	-
11406	490217.22	2185270.11	Геодезический метод, 0.10	-
11407	490217.08	2185268.29	Геодезический метод, 0.10	-
11408	490199.12	2185270.05	Геодезический метод, 0.10	-
11409	490199.33	2185272.08	Геодезический метод, 0.10	-
11410	490156.05	2185276.85	Геодезический метод, 0.10	-
11411	490153.39	2185267.65	Геодезический метод, 0.10	-
11412	490155.00	2185266.30	Геодезический метод, 0.10	-
11413	490156.28	2185265.22	Геодезический метод, 0.10	-
11414	490158.13	2185263.65	Геодезический метод, 0.10	-
11415	490159.35	2185262.36	Геодезический метод, 0.10	-
11416	490172.67	2185259.30	Геодезический метод, 0.10	-
11417	490276.91	2185235.37	Геодезический метод, 0.10	-
11418	490346.53	2185219.39	Геодезический метод, 0.10	-
11419	490417.16	2185213.21	Геодезический метод, 0.10	-
11420	490489.23	2185206.91	Геодезический метод, 0.10	-
11421	490491.86	2185210.57	Геодезический метод, 0.10	-
11402	490511.39	2185237.73	Геодезический метод, 0.10	-
<b>Контур № 96</b>				
11422	488459.55	2184740.74	Геодезический метод, 0.10	-

**ОПИСАНИЕ МЕСТОПОЛОЖЕНИЯ ГРАНИЦ****Границы города Московской области Химки**

(наименование объекта)

**Сведения о местоположении границ объекта**

11423	488437.60	2184765.08	Геодезический метод, 0.10	-
11424	488416.63	2184787.18	Геодезический метод, 0.10	-
11425	488395.16	2184808.22	Геодезический метод, 0.10	-
11426	488374.13	2184829.88	Геодезический метод, 0.10	-
11427	488352.93	2184850.52	Геодезический метод, 0.10	-
11428	488329.13	2184828.60	Геодезический метод, 0.10	-
11429	488321.52	2184836.47	Геодезический метод, 0.10	-
11430	488320.88	2184835.84	Геодезический метод, 0.10	-
11431	488297.08	2184814.16	Геодезический метод, 0.10	-
11432	488319.09	2184792.53	Геодезический метод, 0.10	-
11433	488319.63	2184793.05	Геодезический метод, 0.10	-
11434	488341.21	2184769.74	Геодезический метод, 0.10	-
11435	488341.08	2184769.61	Геодезический метод, 0.10	-
11436	488362.74	2184747.85	Геодезический метод, 0.10	-
11437	488383.74	2184726.14	Геодезический метод, 0.10	-
11438	488405.09	2184704.91	Геодезический метод, 0.10	-
11439	488433.69	2184721.75	Геодезический метод, 0.10	-
11422	488459.55	2184740.74	Геодезический метод, 0.10	-
<b>Контур № 97</b>				
11440	492270.39	2178845.51	Геодезический метод, 0.10	-
11441	492277.15	2178853.94	Геодезический метод, 0.10	-
11442	492278.29	2178862.88	Геодезический метод, 0.10	-
11443	492263.76	2178905.59	Геодезический метод, 0.10	-
11444	492259.07	2178910.16	Геодезический метод, 0.10	-
11445	492255.58	2178913.42	Геодезический метод, 0.10	-
11446	492250.20	2178903.87	Геодезический метод, 0.10	-
11447	492241.92	2178911.00	Геодезический метод, 0.10	-
11448	492247.33	2178951.26	Геодезический метод, 0.10	-
11449	492235.21	2178960.43	Геодезический метод, 0.10	-
11450	492210.50	2178979.15	Геодезический метод, 0.10	-
11451	492190.46	2178997.35	Геодезический метод, 0.10	-
11452	492167.84	2179015.37	Геодезический метод, 0.10	-
11453	492154.52	2179002.64	Геодезический метод, 0.10	-
11454	492144.47	2178986.83	Геодезический метод, 0.10	-
11455	492135.60	2178952.46	Геодезический метод, 0.10	-
11456	492136.07	2178949.73	Геодезический метод, 0.10	-
11457	492158.66	2178934.93	Геодезический метод, 0.10	-
11458	492183.74	2178914.72	Геодезический метод, 0.10	-
11459	492205.54	2178897.16	Геодезический метод, 0.10	-
11460	492208.79	2178894.54	Геодезический метод, 0.10	-

**ОПИСАНИЕ МЕСТОПОЛОЖЕНИЯ ГРАНИЦ****Границы города Московской области Химки**

(наименование объекта)

**Сведения о местоположении границ объекта**

11461	492234.09	2178874.17	Геодезический метод, 0.10	-
11440	492270.39	2178845.51	Геодезический метод, 0.10	-
Контур № 98				
11462	485812.00	2187885.31	Геодезический метод, 0.10	-
11463	485796.86	2187811.11	Геодезический метод, 0.10	-
11464	485755.06	2187699.34	Геодезический метод, 0.10	-
11465	485762.96	2187699.68	Геодезический метод, 0.10	-
11466	485763.25	2187699.69	Геодезический метод, 0.10	-
11467	485758.99	2187686.87	Геодезический метод, 0.10	-
11468	485758.76	2187686.15	Геодезический метод, 0.10	-
11469	485858.78	2187687.32	Геодезический метод, 0.10	-
11462	485812.00	2187885.31	Геодезический метод, 0.10	-
Контур № 99				
11470	489401.44	2185194.29	Геодезический метод, 0.10	-
11471	489397.27	2185214.86	Геодезический метод, 0.10	-
11472	489392.75	2185237.00	Геодезический метод, 0.10	-
11473	489394.08	2185237.30	Геодезический метод, 0.10	-
11474	489388.90	2185260.22	Геодезический метод, 0.10	-
11475	489387.99	2185260.03	Геодезический метод, 0.10	-
11476	489382.50	2185283.54	Геодезический метод, 0.10	-
11477	489381.26	2185283.31	Геодезический метод, 0.10	-
11478	489376.03	2185305.85	Геодезический метод, 0.10	-
11479	489371.92	2185308.54	Геодезический метод, 0.10	-
11480	489335.94	2185300.24	Геодезический метод, 0.10	-
11481	489301.44	2185291.88	Геодезический метод, 0.10	-
11482	489297.69	2185286.62	Геодезический метод, 0.10	-
11483	489302.86	2185264.39	Геодезический метод, 0.10	-
11484	489307.58	2185242.01	Геодезический метод, 0.10	-
11485	489312.79	2185219.18	Геодезический метод, 0.10	-
11486	489318.93	2185194.66	Геодезический метод, 0.10	-
11487	489317.94	2185194.37	Геодезический метод, 0.10	-
11488	489322.47	2185172.14	Геодезический метод, 0.10	-
11489	489360.56	2185180.91	Геодезический метод, 0.10	-
11490	489360.04	2185183.50	Геодезический метод, 0.10	-
11491	489399.23	2185192.95	Геодезический метод, 0.10	-
11470	489401.44	2185194.29	Геодезический метод, 0.10	-
Контур № 100				
11492	492865.67	2174435.78	Геодезический метод, 0.10	-

**ОПИСАНИЕ МЕСТОПОЛОЖЕНИЯ ГРАНИЦ****Границы города Московской области Химки**

(наименование объекта)

**Сведения о местоположении границ объекта**

11493	492885.19	2174457.86	Геодезический метод, 0.10	-
11494	492881.77	2174461.89	Геодезический метод, 0.10	-
11495	492891.27	2174467.41	Геодезический метод, 0.10	-
11496	492887.54	2174471.60	Геодезический метод, 0.10	-
11497	492903.73	2174479.69	Геодезический метод, 0.10	-
11498	492897.39	2174492.59	Геодезический метод, 0.10	-
11499	492900.14	2174494.01	Геодезический метод, 0.10	-
11500	492908.81	2174498.68	Геодезический метод, 0.10	-
11501	492907.42	2174504.42	Геодезический метод, 0.10	-
11502	492906.72	2174506.99	Геодезический метод, 0.10	-
11503	492899.12	2174515.70	Геодезический метод, 0.10	-
11504	492893.52	2174518.93	Геодезический метод, 0.10	-
11505	492896.07	2174533.89	Геодезический метод, 0.10	-
11506	492900.09	2174538.80	Геодезический метод, 0.10	-
11507	492900.10	2174545.24	Геодезический метод, 0.10	-
11508	492876.77	2174560.95	Геодезический метод, 0.10	-
11509	492869.19	2174560.73	Геодезический метод, 0.10	-
11510	492838.22	2174543.86	Геодезический метод, 0.10	-
11511	492791.08	2174504.32	Геодезический метод, 0.10	-
11512	492773.47	2174507.33	Геодезический метод, 0.10	-
11513	492756.26	2174508.57	Геодезический метод, 0.10	-
11514	492747.35	2174507.08	Геодезический метод, 0.10	-
11515	492856.91	2174441.08	Геодезический метод, 0.10	-
11492	492865.67	2174435.78	Геодезический метод, 0.10	-
<b>Контур № 101</b>				
11516	489487.86	2185211.04	Геодезический метод, 0.10	-
11517	489482.73	2185234.91	Геодезический метод, 0.10	-
11518	489477.52	2185259.29	Геодезический метод, 0.10	-
11519	489472.09	2185282.78	Геодезический метод, 0.10	-
11520	489471.08	2185282.52	Геодезический метод, 0.10	-
11521	489465.25	2185306.54	Геодезический метод, 0.10	-
11522	489466.21	2185306.79	Геодезический метод, 0.10	-
11523	489461.47	2185326.21	Геодезический метод, 0.10	-
11524	489457.10	2185328.65	Геодезический метод, 0.10	-
11525	489422.87	2185320.17	Геодезический метод, 0.10	-
11526	489385.99	2185310.74	Геодезический метод, 0.10	-
11527	489384.05	2185308.05	Геодезический метод, 0.10	-
11528	489389.31	2185285.95	Геодезический метод, 0.10	-
11529	489394.99	2185263.27	Геодезический метод, 0.10	-
11530	489400.18	2185240.36	Геодезический метод, 0.10	-

**ОПИСАНИЕ МЕСТОПОЛОЖЕНИЯ ГРАНИЦ****Границы города Московской области Химки**

(наименование объекта)

**Сведения о местоположении границ объекта**

11531	489405.23	2185217.05	Геодезический метод, 0.10	-
11532	489407.90	2185217.47	Геодезический метод, 0.10	-
11533	489412.17	2185194.08	Геодезический метод, 0.10	-
11534	489450.83	2185202.56	Геодезический метод, 0.10	-
11516	489487.86	2185211.04	Геодезический метод, 0.10	-
<b>Контур № 102</b>				
11535	489314.40	2185171.44	Геодезический метод, 0.10	-
11536	489309.19	2185193.41	Геодезический метод, 0.10	-
11537	489303.16	2185218.24	Геодезический метод, 0.10	-
11538	489298.63	2185241.19	Геодезический метод, 0.10	-
11539	489293.37	2185264.26	Геодезический метод, 0.10	-
11540	489292.42	2185264.03	Геодезический метод, 0.10	-
11541	489287.45	2185282.99	Геодезический метод, 0.10	-
11542	489279.64	2185286.39	Геодезический метод, 0.10	-
11543	489249.34	2185279.37	Геодезический метод, 0.10	-
11544	489218.17	2185271.25	Геодезический метод, 0.10	-
11545	489213.09	2185266.85	Геодезический метод, 0.10	-
11546	489216.20	2185245.84	Геодезический метод, 0.10	-
11547	489221.34	2185222.46	Геодезический метод, 0.10	-
11548	489226.35	2185199.82	Геодезический метод, 0.10	-
11549	489231.57	2185176.35	Геодезический метод, 0.10	-
11550	489236.31	2185153.94	Геодезический метод, 0.10	-
11551	489275.52	2185163.30	Геодезический метод, 0.10	-
11552	489275.68	2185162.59	Геодезический метод, 0.10	-
11535	489314.40	2185171.44	Геодезический метод, 0.10	-
<b>Контур № 103</b>				
11553	491537.54	2187582.99	Геодезический метод, 0.10	-
11554	491536.04	2187589.28	Геодезический метод, 0.10	-
11555	491529.54	2187609.28	Геодезический метод, 0.10	-
11556	491522.44	2187618.98	Геодезический метод, 0.10	-
11557	491513.99	2187625.05	Геодезический метод, 0.10	-
11558	491507.59	2187628.77	Геодезический метод, 0.10	-
11559	491497.36	2187636.43	Геодезический метод, 0.10	-
11560	491481.55	2187668.06	Геодезический метод, 0.10	-
11561	491477.46	2187672.08	Геодезический метод, 0.10	-
11562	491455.99	2187660.57	Геодезический метод, 0.10	-
11563	491439.71	2187651.84	Геодезический метод, 0.10	-
11564	491411.29	2187636.59	Геодезический метод, 0.10	-
11565	491388.17	2187624.18	Геодезический метод, 0.10	-



**ОПИСАНИЕ МЕСТОПОЛОЖЕНИЯ ГРАНИЦ****Границы города Московской области Химки**

(наименование объекта)

**Сведения о местоположении границ объекта**

11566	491317.98	2187586.52	Геодезический метод, 0.10	-
11567	491321.27	2187579.72	Геодезический метод, 0.10	-
11568	491351.14	2187588.67	Геодезический метод, 0.10	-
11569	491366.10	2187591.22	Геодезический метод, 0.10	-
11570	491403.28	2187590.90	Геодезический метод, 0.10	-
11571	491434.46	2187588.51	Геодезический метод, 0.10	-
11572	491458.55	2187587.18	Геодезический метод, 0.10	-
11573	491476.52	2187586.23	Геодезический метод, 0.10	-
11574	491498.70	2187584.42	Геодезический метод, 0.10	-
11553	491537.54	2187582.99	Геодезический метод, 0.10	-
<b>Контур № 104</b>				
11575	489246.58	2184997.07	Геодезический метод, 0.10	-
11576	489242.71	2185018.33	Геодезический метод, 0.10	-
11577	489239.02	2185038.52	Геодезический метод, 0.10	-
11578	489219.98	2185033.90	Геодезический метод, 0.10	-
11579	489202.05	2185029.54	Геодезический метод, 0.10	-
11580	489184.76	2185025.33	Геодезический метод, 0.10	-
11581	489167.46	2185021.14	Геодезический метод, 0.10	-
11582	489150.16	2185016.93	Геодезический метод, 0.10	-
11583	489132.86	2185012.72	Геодезический метод, 0.10	-
11584	489115.57	2185008.52	Геодезический метод, 0.10	-
11585	489102.58	2185005.37	Геодезический метод, 0.10	-
11586	489098.21	2185004.55	Геодезический метод, 0.10	-
11587	489081.27	2185001.41	Геодезический метод, 0.10	-
11588	489066.00	2184998.64	Геодезический метод, 0.10	-
11589	489050.75	2184995.70	Геодезический метод, 0.10	-
11590	489033.74	2184992.54	Геодезический метод, 0.10	-
11591	489020.55	2184978.84	Геодезический метод, 0.10	-
11592	489031.02	2184968.09	Геодезический метод, 0.10	-
11593	489041.97	2184956.86	Геодезический метод, 0.10	-
11594	489052.91	2184945.64	Геодезический метод, 0.10	-
11595	489073.90	2184966.11	Геодезический метод, 0.10	-
11596	489072.32	2184972.62	Геодезический метод, 0.10	-
11597	489087.38	2184976.28	Геодезический метод, 0.10	-
11598	489093.11	2184952.73	Геодезический метод, 0.10	-
11599	489102.88	2184958.79	Геодезический метод, 0.10	-
11600	489108.97	2184960.25	Геодезический метод, 0.10	-
11601	489126.28	2184964.43	Геодезический метод, 0.10	-
11602	489143.59	2184968.60	Геодезический метод, 0.10	-
11603	489160.89	2184972.77	Геодезический метод, 0.10	-

**ОПИСАНИЕ МЕСТОПОЛОЖЕНИЯ ГРАНИЦ****Границы города Московской области Химки**

(наименование объекта)

**Сведения о местоположении границ объекта**

11604	489178.19	2184976.94	Геодезический метод, 0.10	-
11605	489195.50	2184981.11	Геодезический метод, 0.10	-
11606	489212.80	2184985.29	Геодезический метод, 0.10	-
11607	489215.73	2184985.99	Геодезический метод, 0.10	-
11608	489229.70	2184991.00	Геодезический метод, 0.10	-
11575	489246.58	2184997.07	Геодезический метод, 0.10	-
<b>Контур № 105</b>				
11609	491960.86	2183459.22	Геодезический метод, 0.10	-
11610	491866.88	2183443.34	Геодезический метод, 0.10	-
11611	491753.04	2183423.63	Геодезический метод, 0.10	-
11612	491752.77	2183393.48	Геодезический метод, 0.10	-
11613	491782.66	2183368.77	Геодезический метод, 0.10	-
11614	491826.95	2183373.85	Геодезический метод, 0.10	-
11615	491888.77	2183398.88	Геодезический метод, 0.10	-
11616	491899.46	2183406.73	Геодезический метод, 0.10	-
11617	491896.06	2183412.07	Геодезический метод, 0.10	-
11618	491894.36	2183414.74	Геодезический метод, 0.10	-
11619	491897.02	2183416.44	Геодезический метод, 0.10	-
11620	491898.72	2183413.77	Геодезический метод, 0.10	-
11621	491902.01	2183408.60	Геодезический метод, 0.10	-
11622	491923.00	2183424.02	Геодезический метод, 0.10	-
11623	491943.47	2183442.16	Геодезический метод, 0.10	-
11609	491960.86	2183459.22	Геодезический метод, 0.10	-
<b>Контур № 106</b>				
11624	487274.01	2177819.54	Геодезический метод, 0.10	-
11625	487282.48	2177863.26	Геодезический метод, 0.10	-
11626	487241.82	2177871.17	Геодезический метод, 0.10	-
11627	487201.16	2177879.07	Геодезический метод, 0.10	-
11628	487160.50	2177886.98	Геодезический метод, 0.10	-
11629	487119.85	2177894.89	Геодезический метод, 0.10	-
11630	487070.98	2177904.39	Геодезический метод, 0.10	-
11631	487075.13	2177867.00	Геодезический метод, 0.10	-
11632	487073.87	2177858.29	Геодезический метод, 0.10	-
11633	487111.47	2177851.01	Геодезический метод, 0.10	-
11634	487151.96	2177843.17	Геодезический метод, 0.10	-
11635	487192.66	2177835.29	Геодезический метод, 0.10	-
11636	487233.36	2177827.41	Геодезический метод, 0.10	-
11624	487274.01	2177819.54	Геодезический метод, 0.10	-

**ОПИСАНИЕ МЕСТОПОЛОЖЕНИЯ ГРАНИЦ****Границы города Московской области Химки**

(наименование объекта)

**Сведения о местоположении границ объекта****Контур № 107**

11637	489575.12	2185231.31	Геодезический метод, 0.10	-
11638	489569.85	2185255.22	Геодезический метод, 0.10	-
11639	489564.29	2185278.98	Геодезический метод, 0.10	-
11640	489558.24	2185303.44	Геодезический метод, 0.10	-
11641	489549.68	2185323.69	Геодезический метод, 0.10	-
11642	489549.07	2185324.04	Геодезический метод, 0.10	-
11643	489547.10	2185330.97	Геодезический метод, 0.10	-
11644	489545.73	2185338.66	Геодезический метод, 0.10	-
11645	489531.58	2185343.73	Геодезический метод, 0.10	-
11646	489525.81	2185344.46	Геодезический метод, 0.10	-
11647	489511.19	2185339.52	Геодезический метод, 0.10	-
11648	489476.06	2185329.72	Геодезический метод, 0.10	-
11649	489473.21	2185326.66	Геодезический метод, 0.10	-
11650	489477.49	2185307.51	Геодезический метод, 0.10	-
11651	489482.82	2185283.67	Геодезический метод, 0.10	-
11652	489483.54	2185283.84	Геодезический метод, 0.10	-
11653	489487.39	2185260.31	Геодезический метод, 0.10	-
11654	489492.09	2185237.29	Геодезический метод, 0.10	-
11655	489496.79	2185214.28	Геодезический метод, 0.10	-
11656	489536.32	2185223.38	Геодезический метод, 0.10	-
11657	489536.56	2185222.15	Геодезический метод, 0.10	-
11658	489554.33	2185226.26	Геодезический метод, 0.10	-
11637	489575.12	2185231.31	Геодезический метод, 0.10	-

**Контур № 108**

11659	488768.74	2185058.18	Геодезический метод, 0.10	-
11660	488736.69	2185106.78	Геодезический метод, 0.10	-
11661	488718.87	2185115.43	Геодезический метод, 0.10	-
11662	488664.67	2185143.11	Геодезический метод, 0.10	-
11663	488615.78	2185168.08	Геодезический метод, 0.10	-
11664	488548.15	2185114.48	Геодезический метод, 0.10	-
11665	488590.20	2185123.40	Геодезический метод, 0.10	-
11666	488603.41	2185110.13	Геодезический метод, 0.10	-
11667	488574.65	2185083.31	Геодезический метод, 0.10	-
11668	488589.12	2185068.37	Геодезический метод, 0.10	-
11669	488595.94	2185067.99	Геодезический метод, 0.10	-
11670	488621.55	2185091.92	Геодезический метод, 0.10	-
11671	488639.64	2185108.57	Геодезический метод, 0.10	-
11672	488660.58	2185127.84	Геодезический метод, 0.10	-
11673	488682.06	2185104.62	Геодезический метод, 0.10	-

**ОПИСАНИЕ МЕСТОПОЛОЖЕНИЯ ГРАНИЦ****Границы города Московской области Химки**

(наименование объекта)

**Сведения о местоположении границ объекта**

11674	488696.03	2185090.04	Геодезический метод, 0.10	-
11675	488719.01	2185066.06	Геодезический метод, 0.10	-
11676	488741.62	2185042.67	Геодезический метод, 0.10	-
11677	488763.40	2185064.05	Геодезический метод, 0.10	-
11659	488768.74	2185058.18	Геодезический метод, 0.10	-
<b>Контур № 109</b>				
11678	491615.89	2184963.54	Геодезический метод, 0.10	-
11679	491608.79	2184995.34	Геодезический метод, 0.10	-
11680	491594.03	2185036.30	Геодезический метод, 0.10	-
11681	491581.18	2185059.56	Геодезический метод, 0.10	-
11682	491497.09	2185013.65	Геодезический метод, 0.10	-
11683	491521.88	2184944.88	Геодезический метод, 0.10	-
11678	491615.89	2184963.54	Геодезический метод, 0.10	-
<b>Контур № 110</b>				
11684	488219.10	2187065.89	Геодезический метод, 0.10	-
11685	488223.85	2187105.63	Геодезический метод, 0.10	-
11686	488185.32	2187110.23	Геодезический метод, 0.10	-
11687	488146.59	2187114.85	Геодезический метод, 0.10	-
11688	488107.87	2187119.48	Геодезический метод, 0.10	-
11689	488103.12	2187079.76	Геодезический метод, 0.10	-
11690	488096.34	2187023.02	Геодезический метод, 0.10	-
11691	488100.45	2187015.79	Геодезический метод, 0.10	-
11692	488115.23	2187024.20	Геодезический метод, 0.10	-
11693	488121.66	2187012.90	Геодезический метод, 0.10	-
11694	488124.75	2187014.66	Геодезический метод, 0.10	-
11695	488140.57	2187023.67	Геодезический метод, 0.10	-
11696	488156.81	2187036.86	Геодезический метод, 0.10	-
11697	488161.11	2187072.83	Геодезический метод, 0.10	-
11698	488180.57	2187070.50	Геодезический метод, 0.10	-
11684	488219.10	2187065.89	Геодезический метод, 0.10	-
<b>Контур № 111</b>				
11699	488574.20	2184837.77	Геодезический метод, 0.10	-
11700	488550.95	2184861.90	Геодезический метод, 0.10	-
11701	488529.56	2184884.26	Геодезический метод, 0.10	-
11702	488529.85	2184884.52	Геодезический метод, 0.10	-
11703	488508.58	2184906.66	Геодезический метод, 0.10	-
11704	488491.78	2184924.24	Геодезический метод, 0.10	-
11705	488460.73	2184897.09	Геодезический метод, 0.10	-

**ОПИСАНИЕ МЕСТОПОЛОЖЕНИЯ ГРАНИЦ****Границы города Московской области Химки**

(наименование объекта)

**Сведения о местоположении границ объекта**

11706	488478.43	2184879.79	Геодезический метод, 0.10	-
11707	488460.49	2184863.18	Геодезический метод, 0.10	-
11708	488459.96	2184862.69	Геодезический метод, 0.10	-
11709	488481.33	2184840.68	Геодезический метод, 0.10	-
11710	488481.94	2184841.24	Геодезический метод, 0.10	-
11711	488502.91	2184818.13	Геодезический метод, 0.10	-
11712	488527.42	2184793.30	Геодезический метод, 0.10	-
11713	488550.43	2184815.50	Геодезический метод, 0.10	-
11714	488550.22	2184815.72	Геодезический метод, 0.10	-
11699	488574.20	2184837.77	Геодезический метод, 0.10	-
<b>Контур № 112</b>				
11715	486080.39	2178545.67	Геодезический метод, 0.10	-
11716	486088.04	2178579.89	Геодезический метод, 0.10	-
11717	486094.74	2178610.01	Геодезический метод, 0.10	-
11718	486101.36	2178639.95	Геодезический метод, 0.10	-
11719	486083.58	2178643.86	Геодезический метод, 0.10	-
11720	486084.98	2178650.19	Геодезический метод, 0.10	-
11721	486068.08	2178653.91	Геодезический метод, 0.10	-
11722	486066.69	2178647.57	Геодезический метод, 0.10	-
11723	486058.46	2178649.37	Геодезический метод, 0.10	-
11724	486054.94	2178633.65	Геодезический метод, 0.10	-
11725	486027.58	2178639.68	Геодезический метод, 0.10	-
11726	486020.94	2178641.14	Геодезический метод, 0.10	-
11727	486011.27	2178643.28	Геодезический метод, 0.10	-
11728	486007.38	2178625.64	Геодезический метод, 0.10	-
11729	486004.12	2178611.27	Геодезический метод, 0.10	-
11730	485998.40	2178584.22	Геодезический метод, 0.10	-
11731	486039.39	2178564.95	Геодезический метод, 0.10	-
11715	486080.39	2178545.67	Геодезический метод, 0.10	-
<b>Контур № 113</b>				
11732	489227.74	2185151.62	Геодезический метод, 0.10	-
11733	489222.23	2185175.99	Геодезический метод, 0.10	-
11734	489215.45	2185200.72	Геодезический метод, 0.10	-
11735	489210.47	2185225.37	Геодезический метод, 0.10	-
11736	489202.91	2185259.76	Геодезический метод, 0.10	-
11737	489200.03	2185262.33	Геодезический метод, 0.10	-
11738	489176.57	2185256.91	Геодезический метод, 0.10	-
11739	489184.68	2185219.89	Геодезический метод, 0.10	-
11740	489171.70	2185217.05	Геодезический метод, 0.10	-

**ОПИСАНИЕ МЕСТОПОЛОЖЕНИЯ ГРАНИЦ****Границы города Московской области Химки**

(наименование объекта)

**Сведения о местоположении границ объекта**

11741	489159.06	2185214.25	Геодезический метод, 0.10	-
11742	489134.97	2185209.31	Геодезический метод, 0.10	-
11743	489133.41	2185208.99	Геодезический метод, 0.10	-
11744	489138.24	2185184.17	Геодезический метод, 0.10	-
11745	489144.38	2185159.69	Геодезический метод, 0.10	-
11746	489149.12	2185135.03	Геодезический метод, 0.10	-
11747	489188.55	2185143.39	Геодезический метод, 0.10	-
11732	489227.74	2185151.62	Геодезический метод, 0.10	-
<b>Контур № 114</b>				
11748	488565.95	2184549.16	Геодезический метод, 0.10	-
11749	488567.92	2184568.52	Геодезический метод, 0.10	-
11750	488568.46	2184573.92	Геодезический метод, 0.10	-
11751	488570.40	2184595.30	Геодезический метод, 0.10	-
11752	488573.58	2184618.95	Геодезический метод, 0.10	-
11753	488577.04	2184648.04	Геодезический метод, 0.10	-
11754	488579.72	2184676.75	Геодезический метод, 0.10	-
11755	488553.87	2184679.99	Геодезический метод, 0.10	-
11756	488551.67	2184659.85	Геодезический метод, 0.10	-
11757	488529.34	2184662.44	Геодезический метод, 0.10	-
11758	488525.49	2184661.46	Геодезический метод, 0.10	-
11759	488523.76	2184659.63	Геодезический метод, 0.10	-
11760	488522.38	2184644.88	Геодезический метод, 0.10	-
11761	488520.87	2184628.95	Геодезический метод, 0.10	-
11762	488519.10	2184613.06	Геодезический метод, 0.10	-
11763	488515.85	2184585.29	Геодезический метод, 0.10	-
11764	488513.80	2184569.40	Геодезический метод, 0.10	-
11765	488512.15	2184555.88	Геодезический метод, 0.10	-
11766	488512.98	2184553.84	Геодезический метод, 0.10	-
11767	488515.98	2184553.01	Геодезический метод, 0.10	-
11768	488541.29	2184550.02	Геодезический метод, 0.10	-
11769	488562.44	2184547.61	Геодезический метод, 0.10	-
11770	488564.44	2184547.79	Геодезический метод, 0.10	-
11748	488565.95	2184549.16	Геодезический метод, 0.10	-
<b>Контур № 115</b>				
11771	492219.25	2178879.54	Геодезический метод, 0.10	-
11772	492194.22	2178899.25	Геодезический метод, 0.10	-
11773	492166.93	2178918.98	Геодезический метод, 0.10	-
11774	492133.55	2178942.97	Геодезический метод, 0.10	-
11775	492127.66	2178909.98	Геодезический метод, 0.10	-

**ОПИСАНИЕ МЕСТОПОЛОЖЕНИЯ ГРАНИЦ****Границы города Московской области Химки**

(наименование объекта)

**Сведения о местоположении границ объекта**

11776	492124.65	2178901.51	Геодезический метод, 0.10	-
11777	492114.76	2178873.60	Геодезический метод, 0.10	-
11778	492114.15	2178871.91	Геодезический метод, 0.10	-
11779	492114.00	2178870.92	Геодезический метод, 0.10	-
11780	492114.52	2178870.14	Геодезический метод, 0.10	-
11781	492115.30	2178869.34	Геодезический метод, 0.10	-
11782	492130.54	2178859.76	Геодезический метод, 0.10	-
11783	492151.97	2178842.35	Геодезический метод, 0.10	-
11784	492172.10	2178826.02	Геодезический метод, 0.10	-
11785	492196.39	2178856.89	Геодезический метод, 0.10	-
11786	492198.85	2178855.04	Геодезический метод, 0.10	-
11771	492219.25	2178879.54	Геодезический метод, 0.10	-
<b>Контур № 116</b>				
11787	488962.98	2185094.91	Геодезический метод, 0.10	-
11788	488958.06	2185119.54	Геодезический метод, 0.10	-
11789	488952.60	2185143.76	Геодезический метод, 0.10	-
11790	488946.53	2185170.71	Геодезический метод, 0.10	-
11791	488907.29	2185162.80	Геодезический метод, 0.10	-
11792	488879.05	2185157.05	Геодезический метод, 0.10	-
11793	488875.57	2185146.33	Геодезический метод, 0.10	-
11794	488874.23	2185139.56	Геодезический метод, 0.10	-
11795	488874.94	2185127.04	Геодезический метод, 0.10	-
11796	488879.67	2185102.42	Геодезический метод, 0.10	-
11797	488885.45	2185078.26	Геодезический метод, 0.10	-
11798	488924.30	2185086.79	Геодезический метод, 0.10	-
11787	488962.98	2185094.91	Геодезический метод, 0.10	-
<b>Контур № 117</b>				
11799	488202.37	2186883.09	Геодезический метод, 0.10	-
11800	488197.04	2187010.74	Геодезический метод, 0.10	-
11801	488184.12	2186994.60	Геодезический метод, 0.10	-
11802	488177.55	2187002.14	Геодезический метод, 0.10	-
11803	488174.49	2187006.58	Геодезический метод, 0.10	-
11804	488167.46	2187016.77	Геодезический метод, 0.10	-
11805	488148.49	2187009.76	Геодезический метод, 0.10	-
11806	488118.28	2186992.57	Геодезический метод, 0.10	-
11807	488116.78	2186987.11	Геодезический метод, 0.10	-
11808	488132.51	2186959.47	Геодезический метод, 0.10	-
11809	488153.93	2186921.85	Геодезический метод, 0.10	-
11810	488169.78	2186930.76	Геодезический метод, 0.10	-

**ОПИСАНИЕ МЕСТОПОЛОЖЕНИЯ ГРАНИЦ****Границы города Московской области Химки**

(наименование объекта)

**Сведения о местоположении границ объекта**

11811	488184.55	2186938.97	Геодезический метод, 0.10	-
11812	488185.01	2186922.53	Геодезический метод, 0.10	-
11813	488186.42	2186871.90	Геодезический метод, 0.10	-
11799	488202.37	2186883.09	Геодезический метод, 0.10	-
<b>Контур № 118</b>				
11814	489139.40	2185135.48	Геодезический метод, 0.10	-
11815	489134.10	2185158.91	Геодезический метод, 0.10	-
11816	489128.65	2185182.96	Геодезический метод, 0.10	-
11817	489123.89	2185203.98	Геодезический метод, 0.10	-
11818	489119.75	2185206.66	Геодезический метод, 0.10	-
11819	489084.50	2185200.53	Геодезический метод, 0.10	-
11820	489056.88	2185194.94	Геодезический метод, 0.10	-
11821	489046.72	2185185.04	Геодезический метод, 0.10	-
11822	489050.19	2185167.38	Геодезический метод, 0.10	-
11823	489055.01	2185142.85	Геодезический метод, 0.10	-
11824	489059.84	2185118.30	Геодезический метод, 0.10	-
11825	489099.15	2185125.95	Геодезический метод, 0.10	-
11814	489139.40	2185135.48	Геодезический метод, 0.10	-
<b>Контур № 119</b>				
11826	489050.44	2185116.89	Геодезический метод, 0.10	-
11827	489045.89	2185140.05	Геодезический метод, 0.10	-
11828	489041.22	2185163.83	Геодезический метод, 0.10	-
11829	489037.52	2185182.64	Геодезический метод, 0.10	-
11830	489028.34	2185185.82	Геодезический метод, 0.10	-
11831	488995.35	2185179.53	Геодезический метод, 0.10	-
11832	488956.84	2185170.22	Геодезический метод, 0.10	-
11833	488962.01	2185145.73	Геодезический метод, 0.10	-
11834	488967.70	2185121.30	Геодезический метод, 0.10	-
11835	488972.38	2185096.80	Геодезический метод, 0.10	-
11836	489012.35	2185106.22	Геодезический метод, 0.10	-
11826	489050.44	2185116.89	Геодезический метод, 0.10	-
<b>Контур № 120</b>				
11837	489677.86	2185252.70	Геодезический метод, 0.10	-
11838	489677.95	2185256.15	Геодезический метод, 0.10	-
11839	489675.62	2185262.56	Геодезический метод, 0.10	-
11840	489674.33	2185263.46	Геодезический метод, 0.10	-
11841	489663.79	2185268.11	Геодезический метод, 0.10	-
11842	489640.61	2185285.74	Геодезический метод, 0.10	-



**ОПИСАНИЕ МЕСТОПОЛОЖЕНИЯ ГРАНИЦ****Границы города Московской области Химки**

(наименование объекта)

**Сведения о местоположении границ объекта**

11843	489635.35	2185288.89	Геодезический метод, 0.10	-
11844	489623.16	2185295.40	Геодезический метод, 0.10	-
11845	489581.44	2185324.56	Геодезический метод, 0.10	-
11846	489560.28	2185337.34	Геодезический метод, 0.10	-
11847	489562.71	2185325.81	Геодезический метод, 0.10	-
11848	489575.75	2185280.02	Геодезический метод, 0.10	-
11849	489580.33	2185256.71	Геодезический метод, 0.10	-
11850	489584.93	2185233.93	Геодезический метод, 0.10	-
11851	489626.72	2185242.59	Геодезический метод, 0.10	-
11852	489649.46	2185247.41	Геодезический метод, 0.10	-
11853	489667.69	2185251.27	Геодезический метод, 0.10	-
11854	489671.14	2185251.88	Геодезический метод, 0.10	-
11837	489677.86	2185252.70	Геодезический метод, 0.10	-
<b>Контур № 121</b>				
11855	491104.98	2181087.69	Геодезический метод, 0.10	-
11856	491103.89	2181109.83	Геодезический метод, 0.10	-
11857	491103.33	2181140.03	Геодезический метод, 0.10	-
11858	491103.86	2181170.69	Геодезический метод, 0.10	-
11859	491105.39	2181199.84	Геодезический метод, 0.10	-
11860	491107.99	2181229.66	Геодезический метод, 0.10	-
11861	491111.13	2181255.58	Геодезический метод, 0.10	-
11862	491114.76	2181279.67	Геодезический метод, 0.10	-
11863	491119.08	2181303.62	Геодезический метод, 0.10	-
11864	491109.64	2181303.00	Геодезический метод, 0.10	-
11865	491094.46	2181248.56	Геодезический метод, 0.10	-
11866	491081.86	2181200.18	Геодезический метод, 0.10	-
11867	491070.12	2181151.53	Геодезический метод, 0.10	-
11868	491066.71	2181134.59	Геодезический метод, 0.10	-
11869	491065.94	2181121.53	Геодезический метод, 0.10	-
11870	491067.24	2181111.61	Геодезический метод, 0.10	-
11871	491070.42	2181102.54	Геодезический метод, 0.10	-
11872	491076.10	2181095.47	Геодезический метод, 0.10	-
11873	491082.77	2181091.13	Геодезический метод, 0.10	-
11874	491092.29	2181088.95	Геодезический метод, 0.10	-
11855	491104.98	2181087.69	Геодезический метод, 0.10	-
<b>Контур № 122</b>				
11875	487619.77	2185088.96	Геодезический метод, 0.10	-
11876	487610.95	2185127.40	Геодезический метод, 0.10	-
11877	487610.36	2185129.81	Геодезический метод, 0.10	-

**ОПИСАНИЕ МЕСТОПОЛОЖЕНИЯ ГРАНИЦ****Границы города Московской области Химки**

(наименование объекта)

**Сведения о местоположении границ объекта**

11878	487596.54	2185186.34	Геодезический метод, 0.10	-
11879	487592.19	2185204.15	Геодезический метод, 0.10	-
11880	487544.03	2185183.03	Геодезический метод, 0.10	-
11881	487554.15	2185159.54	Геодезический метод, 0.10	-
11882	487565.20	2185133.88	Геодезический метод, 0.10	-
11883	487579.28	2185101.06	Геодезический метод, 0.10	-
11884	487587.77	2185081.27	Геодезический метод, 0.10	-
11875	487619.77	2185088.96	Геодезический метод, 0.10	-
<b>Контур № 123</b>				
11885	486130.15	2178697.22	Геодезический метод, 0.10	-
11886	486117.22	2178687.81	Геодезический метод, 0.10	-
11887	486115.97	2178679.38	Геодезический метод, 0.10	-
11888	486121.29	2178678.01	Геодезический метод, 0.10	-
11889	486118.44	2178665.36	Геодезический метод, 0.10	-
11890	486111.78	2178635.74	Геодезический метод, 0.10	-
11891	486109.73	2178626.60	Геодезический метод, 0.10	-
11892	486105.12	2178606.15	Геодезический метод, 0.10	-
11893	486101.85	2178591.58	Геодезический метод, 0.10	-
11894	486099.78	2178582.42	Геодезический метод, 0.10	-
11895	486141.00	2178572.89	Геодезический метод, 0.10	-
11896	486143.15	2178582.45	Геодезический метод, 0.10	-
11897	486146.41	2178597.02	Геодезический метод, 0.10	-
11898	486150.87	2178616.97	Геодезический метод, 0.10	-
11899	486153.04	2178626.62	Геодезический метод, 0.10	-
11900	486159.68	2178656.24	Геодезический метод, 0.10	-
11901	486164.64	2178678.37	Геодезический метод, 0.10	-
11885	486130.15	2178697.22	Геодезический метод, 0.10	-
<b>Контур № 124</b>				
11902	492146.27	2178747.08	Геодезический метод, 0.10	-
11903	492147.08	2178747.86	Геодезический метод, 0.10	-
11904	492169.81	2178775.27	Геодезический метод, 0.10	-
11905	492159.00	2178783.82	Геодезический метод, 0.10	-
11906	492182.57	2178809.96	Геодезический метод, 0.10	-
11907	492158.30	2178830.59	Геодезический метод, 0.10	-
11908	492135.36	2178848.12	Геодезический метод, 0.10	-
11909	492117.03	2178861.91	Геодезический метод, 0.10	-
11910	492111.40	2178859.60	Геодезический метод, 0.10	-
11911	492102.77	2178824.34	Геодезический метод, 0.10	-
11912	492094.56	2178790.93	Геодезический метод, 0.10	-

**ОПИСАНИЕ МЕСТОПОЛОЖЕНИЯ ГРАНИЦ****Границы города Московской области Химки**

(наименование объекта)

**Сведения о местоположении границ объекта**

11913	492104.66	2178786.69	Геодезический метод, 0.10	-
11914	492113.32	2178780.81	Геодезический метод, 0.10	-
11915	492121.55	2178791.51	Геодезический метод, 0.10	-
11916	492123.61	2178789.69	Геодезический метод, 0.10	-
11917	492135.71	2178804.83	Геодезический метод, 0.10	-
11918	492138.35	2178802.07	Геодезический метод, 0.10	-
11919	492145.50	2178794.62	Геодезический метод, 0.10	-
11920	492147.76	2178792.79	Геодезический метод, 0.10	-
11921	492137.92	2178780.33	Геодезический метод, 0.10	-
11922	492135.18	2178778.76	Геодезический метод, 0.10	-
11923	492131.86	2178775.16	Геодезический метод, 0.10	-
11924	492126.07	2178767.72	Геодезический метод, 0.10	-
11902	492146.27	2178747.08	Геодезический метод, 0.10	-
<b>Контур № 125</b>				
11925	487072.89	2178224.36	Геодезический метод, 0.10	-
11926	487068.47	2178248.74	Геодезический метод, 0.10	-
11927	487071.79	2178265.57	Геодезический метод, 0.10	-
11928	487076.54	2178290.08	Геодезический метод, 0.10	-
11929	487017.85	2178301.46	Геодезический метод, 0.10	-
11930	487013.10	2178276.96	Геодезический метод, 0.10	-
11931	487008.33	2178254.50	Геодезический метод, 0.10	-
11932	487009.51	2178243.31	Геодезический метод, 0.10	-
11933	487012.94	2178216.39	Геодезический метод, 0.10	-
11925	487072.89	2178224.36	Геодезический метод, 0.10	-
<b>Контур № 126</b>				
11934	488736.58	2184855.33	Геодезический метод, 0.10	-
11935	488725.99	2184872.03	Геодезический метод, 0.10	-
11936	488715.44	2184887.58	Геодезический метод, 0.10	-
11937	488698.03	2184870.70	Геодезический метод, 0.10	-
11938	488682.50	2184855.64	Геодезический метод, 0.10	-
11939	488666.93	2184840.63	Геодезический метод, 0.10	-
11940	488651.43	2184825.54	Геодезический метод, 0.10	-
11941	488635.90	2184810.47	Геодезический метод, 0.10	-
11942	488648.19	2184797.79	Геодезический метод, 0.10	-
11943	488635.76	2184785.68	Геодезический метод, 0.10	-
11944	488653.87	2184774.28	Геодезический метод, 0.10	-
11945	488665.93	2184785.96	Геодезический метод, 0.10	-
11946	488680.29	2184799.89	Геодезический метод, 0.10	-
11947	488694.65	2184813.80	Геодезический метод, 0.10	-

**ОПИСАНИЕ МЕСТОПОЛОЖЕНИЯ ГРАНИЦ****Границы города Московской области Химки**

(наименование объекта)

**Сведения о местоположении границ объекта**

11948	488709.02	2184827.73	Геодезический метод, 0.10	-
11949	488723.38	2184841.64	Геодезический метод, 0.10	-
11934	488736.58	2184855.33	Геодезический метод, 0.10	-
<b>Контур № 127</b>				
11950	488764.45	2184815.31	Геодезический метод, 0.10	-
11951	488753.04	2184832.11	Геодезический метод, 0.10	-
11952	488742.50	2184847.66	Геодезический метод, 0.10	-
11953	488725.57	2184831.23	Геодезический метод, 0.10	-
11954	488710.04	2184816.19	Геодезический метод, 0.10	-
11955	488694.52	2184801.14	Геодезический метод, 0.10	-
11956	488678.99	2184786.10	Геодезический метод, 0.10	-
11957	488661.70	2184769.34	Геодезический метод, 0.10	-
11958	488677.82	2184759.18	Геодезический метод, 0.10	-
11959	488695.23	2184748.21	Геодезический метод, 0.10	-
11960	488708.12	2184760.71	Геодезический метод, 0.10	-
11961	488722.48	2184774.62	Геодезический метод, 0.10	-
11962	488736.84	2184788.55	Геодезический метод, 0.10	-
11963	488751.20	2184802.46	Геодезический метод, 0.10	-
11950	488764.45	2184815.31	Геодезический метод, 0.10	-
<b>Контур № 128</b>				
11964	488098.49	2185052.69	Геодезический метод, 0.10	-
11965	488076.20	2185071.12	Геодезический метод, 0.10	-
11966	488053.78	2185089.65	Геодезический метод, 0.10	-
11967	488032.12	2185063.44	Геодезический метод, 0.10	-
11968	488054.47	2185044.96	Геодезический метод, 0.10	-
11969	488032.81	2185018.76	Геодезический метод, 0.10	-
11970	488012.93	2184994.71	Геодезический метод, 0.10	-
11971	488038.75	2184973.37	Геодезический метод, 0.10	-
11972	488058.63	2184997.41	Геодезический метод, 0.10	-
11973	488055.16	2185000.28	Геодезический метод, 0.10	-
11974	488076.82	2185026.49	Геодезический метод, 0.10	-
11964	488098.49	2185052.69	Геодезический метод, 0.10	-
<b>Контур № 129</b>				
11975	484556.79	2188525.85	Геодезический метод, 0.10	-
11976	484508.94	2188462.51	Геодезический метод, 0.10	-
11977	484393.29	2188549.34	Геодезический метод, 0.10	-
11978	484389.47	2188535.96	Геодезический метод, 0.10	-
11979	484492.61	2188428.63	Геодезический метод, 0.10	-

**ОПИСАНИЕ МЕСТОПОЛОЖЕНИЯ ГРАНИЦ****Границы города Московской области Химки**

(наименование объекта)

**Сведения о местоположении границ объекта**

11975	484556.79	2188525.85	Геодезический метод, 0.10	-
<b>Контур № 130</b>				
11980	494682.32	2183778.67	Геодезический метод, 0.10	-
11981	494689.40	2183805.83	Геодезический метод, 0.10	-
11982	494691.19	2183806.81	Геодезический метод, 0.10	-
11983	494693.33	2183814.54	Геодезический метод, 0.10	-
11984	494692.71	2183816.40	Геодезический метод, 0.10	-
11985	494694.03	2183822.35	Геодезический метод, 0.10	-
11986	494638.52	2183835.36	Геодезический метод, 0.10	-
11987	494656.45	2183906.93	Геодезический метод, 0.10	-
11988	494651.10	2183908.54	Геодезический метод, 0.10	-
11989	494633.85	2183837.29	Геодезический метод, 0.10	-
11990	494634.42	2183835.66	Геодезический метод, 0.10	-
11991	494630.70	2183819.32	Геодезический метод, 0.10	-
11992	494625.64	2183820.55	Геодезический метод, 0.10	-
11993	494618.88	2183789.27	Геодезический метод, 0.10	-
11980	494682.32	2183778.67	Геодезический метод, 0.10	-
<b>Контур № 131</b>				
11994	485539.30	2184823.86	Геодезический метод, 0.10	-
11995	485525.78	2184813.93	Геодезический метод, 0.10	-
11996	485498.33	2184789.27	Геодезический метод, 0.10	-
11997	485489.48	2184780.24	Геодезический метод, 0.10	-
11998	485492.56	2184776.09	Геодезический метод, 0.10	-
11999	485489.58	2184773.30	Геодезический метод, 0.10	-
12000	485507.47	2184744.72	Геодезический метод, 0.10	-
12001	485518.36	2184748.91	Геодезический метод, 0.10	-
12002	485525.06	2184743.19	Геодезический метод, 0.10	-
12003	485537.52	2184750.54	Геодезический метод, 0.10	-
12004	485536.48	2184763.26	Геодезический метод, 0.10	-
12005	485559.26	2184781.95	Геодезический метод, 0.10	-
12006	485561.24	2184794.42	Геодезический метод, 0.10	-
12007	485560.68	2184800.89	Геодезический метод, 0.10	-
12008	485542.77	2184823.80	Геодезический метод, 0.10	-
11994	485539.30	2184823.86	Геодезический метод, 0.10	-
<b>Контур № 132</b>				
12009	492160.71	2183712.86	Геодезический метод, 0.10	-
12010	492150.31	2183721.18	Геодезический метод, 0.10	-
12011	492121.33	2183683.36	Геодезический метод, 0.10	-

**ОПИСАНИЕ МЕСТОПОЛОЖЕНИЯ ГРАНИЦ****Границы города Московской области Химки**

(наименование объекта)

**Сведения о местоположении границ объекта**

12012	492101.82	2183658.39	Геодезический метод, 0.10	-
12013	492001.88	2183533.56	Геодезический метод, 0.10	-
12014	491985.89	2183489.83	Геодезический метод, 0.10	-
12015	492016.08	2183528.96	Геодезический метод, 0.10	-
12016	492056.72	2183582.17	Геодезический метод, 0.10	-
12017	492109.78	2183649.24	Геодезический метод, 0.10	-
12009	492160.71	2183712.86	Геодезический метод, 0.10	-
<b>Контур № 133</b>				
12018	489061.95	2184923.46	Геодезический метод, 0.10	-
12019	489049.53	2184936.21	Геодезический метод, 0.10	-
12020	489037.11	2184948.96	Геодезический метод, 0.10	-
12021	489024.67	2184961.71	Геодезический метод, 0.10	-
12022	489014.68	2184971.97	Геодезический метод, 0.10	-
12023	488993.41	2184962.10	Геодезический метод, 0.10	-
12024	488971.90	2184952.11	Геодезический метод, 0.10	-
12025	488986.90	2184936.24	Геодезический метод, 0.10	-
12026	488999.14	2184923.30	Геодезический метод, 0.10	-
12027	489011.36	2184910.36	Геодезический метод, 0.10	-
12028	489023.59	2184897.42	Геодезический метод, 0.10	-
12029	489039.94	2184912.88	Геодезический метод, 0.10	-
12030	489045.05	2184907.48	Геодезический метод, 0.10	-
12018	489061.95	2184923.46	Геодезический метод, 0.10	-
<b>Контур № 134</b>				
12031	485875.93	2187050.09	Геодезический метод, 0.10	-
12032	485776.54	2187146.61	Геодезический метод, 0.10	-
12033	485751.07	2187171.35	Геодезический метод, 0.10	-
12034	485814.96	2187064.61	Геодезический метод, 0.10	-
12035	485828.13	2187073.98	Геодезический метод, 0.10	-
12036	485851.02	2187040.39	Геодезический метод, 0.10	-
12037	485855.10	2187033.74	Геодезический метод, 0.10	-
12031	485875.93	2187050.09	Геодезический метод, 0.10	-
<b>Контур № 135</b>				
12038	492221.70	2179071.04	Геодезический метод, 0.10	-
12039	492196.29	2179045.69	Геодезический метод, 0.10	-
12040	492173.75	2179017.70	Геодезический метод, 0.10	-
12041	492195.16	2179000.97	Геодезический метод, 0.10	-
12042	492217.20	2178982.50	Геодезический метод, 0.10	-
12043	492239.27	2179011.59	Геодезический метод, 0.10	-

**ОПИСАНИЕ МЕСТОПОЛОЖЕНИЯ ГРАНИЦ****Границы города Московской области Химки**

(наименование объекта)

**Сведения о местоположении границ объекта**

12044	492217.05	2179028.97	Геодезический метод, 0.10	-
12045	492242.16	2179054.42	Геодезический метод, 0.10	-
12038	492221.70	2179071.04	Геодезический метод, 0.10	-
<b>Контур № 136</b>				
12046	487957.51	2185027.02	Геодезический метод, 0.10	-
12047	487959.88	2185052.91	Геодезический метод, 0.10	-
12048	487955.40	2185053.32	Геодезический метод, 0.10	-
12049	487923.28	2185056.25	Геодезический метод, 0.10	-
12050	487926.01	2185086.13	Геодезический метод, 0.10	-
12051	487893.89	2185089.06	Геодезический метод, 0.10	-
12052	487891.17	2185059.19	Геодезический метод, 0.10	-
12053	487886.68	2185059.60	Геодезический метод, 0.10	-
12054	487884.32	2185033.70	Геодезический метод, 0.10	-
12055	487915.10	2185030.89	Геодезический метод, 0.10	-
12056	487920.92	2185030.36	Геодезический метод, 0.10	-
12046	487957.51	2185027.02	Геодезический метод, 0.10	-
<b>Контур № 137</b>				
12057	488875.57	2185076.69	Геодезический метод, 0.10	-
12058	488869.78	2185106.60	Геодезический метод, 0.10	-
12059	488844.79	2185102.02	Геодезический метод, 0.10	-
12060	488849.65	2185112.97	Геодезический метод, 0.10	-
12061	488866.66	2185123.17	Геодезический метод, 0.10	-
12062	488862.87	2185145.69	Геодезический метод, 0.10	-
12063	488862.82	2185153.69	Геодезический метод, 0.10	-
12064	488863.94	2185160.38	Геодезический метод, 0.10	-
12065	488867.29	2185165.57	Геодезический метод, 0.10	-
12066	488873.11	2185184.41	Геодезический метод, 0.10	-
12067	488809.85	2185077.41	Геодезический метод, 0.10	-
12068	488796.54	2185064.58	Геодезический метод, 0.10	-
12069	488820.14	2185075.12	Геодезический метод, 0.10	-
12070	488838.79	2185090.95	Геодезический метод, 0.10	-
12071	488844.45	2185068.97	Геодезический метод, 0.10	-
12072	488856.45	2185071.98	Геодезический метод, 0.10	-
12073	488868.44	2185074.98	Геодезический метод, 0.10	-
12074	488870.52	2185075.56	Геодезический метод, 0.10	-
12057	488875.57	2185076.69	Геодезический метод, 0.10	-
<b>Контур № 138</b>				
12075	488633.11	2184544.38	Геодезический метод, 0.10	-

**ОПИСАНИЕ МЕСТОПОЛОЖЕНИЯ ГРАНИЦ****Границы города Московской области Химки**

(наименование объекта)

**Сведения о местоположении границ объекта**

12076	488634.09	2184564.43	Геодезический метод, 0.10	-
12077	488636.49	2184589.89	Геодезический метод, 0.10	-
12078	488620.11	2184591.89	Геодезический метод, 0.10	-
12079	488600.84	2184593.95	Геодезический метод, 0.10	-
12080	488587.75	2184595.78	Геодезический метод, 0.10	-
12081	488579.54	2184596.77	Геодезический метод, 0.10	-
12082	488576.94	2184596.32	Геодезический метод, 0.10	-
12083	488575.41	2184594.67	Геодезический метод, 0.10	-
12084	488573.23	2184571.28	Геодезический метод, 0.10	-
12085	488570.85	2184548.41	Геодезический метод, 0.10	-
12086	488572.57	2184545.99	Геодезический метод, 0.10	-
12087	488601.15	2184542.81	Геодезический метод, 0.10	-
12088	488591.63	2184569.10	Геодезический метод, 0.10	-
12089	488599.23	2184568.59	Геодезический метод, 0.10	-
12090	488599.18	2184567.91	Геодезический метод, 0.10	-
12091	488609.03	2184566.94	Геодезический метод, 0.10	-
12092	488617.31	2184545.94	Геодезический метод, 0.10	-
12093	488618.55	2184541.16	Геодезический метод, 0.10	-
12094	488621.97	2184539.01	Геодезический метод, 0.10	-
12075	488633.11	2184544.38	Геодезический метод, 0.10	-
<b>Контур № 139</b>				
12095	487069.99	2178023.09	Геодезический метод, 0.10	-
12096	487071.24	2178036.38	Геодезический метод, 0.10	-
12097	487075.87	2178060.09	Геодезический метод, 0.10	-
12098	487077.35	2178067.69	Геодезический метод, 0.10	-
12099	487074.24	2178068.29	Геодезический метод, 0.10	-
12100	487078.49	2178113.50	Геодезический метод, 0.10	-
12101	487066.53	2178115.84	Геодезический метод, 0.10	-
12102	487057.87	2178071.48	Геодезический метод, 0.10	-
12103	487023.65	2178078.17	Геодезический метод, 0.10	-
12104	487024.36	2178076.07	Геодезический метод, 0.10	-
12105	487024.69	2178073.99	Геодезический метод, 0.10	-
12106	487024.57	2178070.83	Геодезический метод, 0.10	-
12107	487022.72	2178064.95	Геодезический метод, 0.10	-
12108	487022.53	2178061.73	Геодезический метод, 0.10	-
12109	487023.15	2178058.93	Геодезический метод, 0.10	-
12110	487024.43	2178056.47	Геодезический метод, 0.10	-
12111	487032.18	2178046.48	Геодезический метод, 0.10	-
12112	487039.48	2178037.07	Геодезический метод, 0.10	-
12113	487042.04	2178028.50	Геодезический метод, 0.10	-



**ОПИСАНИЕ МЕСТОПОЛОЖЕНИЯ ГРАНИЦ****Границы города Московской области Химки**

(наименование объекта)

**Сведения о местоположении границ объекта**

12114	487068.68	2178023.32	Геодезический метод, 0.10	-
12095	487069.99	2178023.09	Геодезический метод, 0.10	-
<b>Контур № 140</b>				
12115	488772.64	2184713.55	Геодезический метод, 0.10	-
12116	488761.79	2184724.74	Геодезический метод, 0.10	-
12117	488777.94	2184740.41	Геодезический метод, 0.10	-
12118	488765.45	2184753.28	Геодезический метод, 0.10	-
12119	488752.60	2184766.54	Геодезический метод, 0.10	-
12120	488740.23	2184779.29	Геодезический метод, 0.10	-
12121	488724.08	2184763.63	Геодезический метод, 0.10	-
12122	488703.07	2184743.27	Геодезический метод, 0.10	-
12123	488718.55	2184733.53	Геодезический метод, 0.10	-
12124	488734.68	2184723.45	Геодезический метод, 0.10	-
12125	488760.89	2184706.86	Геодезический метод, 0.10	-
12115	488772.64	2184713.55	Геодезический метод, 0.10	-
<b>Контур № 141</b>				
12126	483615.07	2186400.42	Геодезический метод, 0.10	-
12127	483534.72	2186522.55	Геодезический метод, 0.10	-
12128	483522.01	2186540.14	Геодезический метод, 0.10	-
12129	483584.01	2186602.47	Геодезический метод, 0.10	-
12130	483567.24	2186614.84	Геодезический метод, 0.10	-
12131	483518.16	2186558.56	Геодезический метод, 0.10	-
12132	483521.26	2186516.12	Геодезический метод, 0.10	-
12133	483570.55	2186458.03	Геодезический метод, 0.10	-
12134	483596.25	2186424.65	Геодезический метод, 0.10	-
12126	483615.07	2186400.42	Геодезический метод, 0.10	-
<b>Контур № 142</b>				
12135	486040.73	2185056.20	Геодезический метод, 0.10	-
12136	486012.84	2185100.91	Геодезический метод, 0.10	-
12137	485970.84	2185070.34	Геодезический метод, 0.10	-
12138	485998.66	2185028.49	Геодезический метод, 0.10	-
12135	486040.73	2185056.20	Геодезический метод, 0.10	-
<b>Контур № 143</b>				
12139	489130.72	2185218.29	Геодезический метод, 0.10	-
12140	489128.21	2185230.70	Геодезический метод, 0.10	-
12141	489082.87	2185228.63	Геодезический метод, 0.10	-
12142	489002.61	2185224.91	Геодезический метод, 0.10	-

**ОПИСАНИЕ МЕСТОПОЛОЖЕНИЯ ГРАНИЦ****Границы города Московской области Химки**

(наименование объекта)

**Сведения о местоположении границ объекта**

12143	489008.03	2185196.61	Геодезический метод, 0.10	-
12144	489036.83	2185201.91	Геодезический метод, 0.10	-
12145	489066.80	2185207.11	Геодезический метод, 0.10	-
12146	489097.58	2185212.53	Геодезический метод, 0.10	-
12139	489130.72	2185218.29	Геодезический метод, 0.10	-
<b>Контур № 144</b>				
12147	487816.33	2184891.25	Геодезический метод, 0.10	-
12148	487817.62	2184905.32	Геодезический метод, 0.10	-
12149	487823.73	2184972.24	Геодезический метод, 0.10	-
12150	487793.78	2184975.21	Геодезический метод, 0.10	-
12151	487787.69	2184908.05	Геодезический метод, 0.10	-
12152	487786.43	2184893.98	Геодезический метод, 0.10	-
12147	487816.33	2184891.25	Геодезический метод, 0.10	-
<b>Контур № 145</b>				
12153	486040.39	2187187.23	Геодезический метод, 0.10	-
12154	486033.68	2187192.85	Геодезический метод, 0.10	-
12155	486020.84	2187204.00	Геодезический метод, 0.10	-
12156	485958.31	2187162.83	Геодезический метод, 0.10	-
12157	485976.16	2187147.75	Геодезический метод, 0.10	-
12158	485987.05	2187137.28	Геодезический метод, 0.10	-
12159	485991.65	2187140.88	Геодезический метод, 0.10	-
12160	486028.92	2187175.59	Геодезический метод, 0.10	-
12153	486040.39	2187187.23	Геодезический метод, 0.10	-
<b>Контур № 146</b>				
12161	493386.89	2187043.59	Геодезический метод, 0.10	-
12162	493386.94	2187048.97	Геодезический метод, 0.10	-
12163	493351.40	2187078.77	Геодезический метод, 0.10	-
12164	493335.32	2187053.97	Геодезический метод, 0.10	-
12165	493342.23	2187053.67	Геодезический метод, 0.10	-
12166	493340.09	2187056.05	Геодезический метод, 0.10	-
12167	493350.29	2187065.66	Геодезический метод, 0.10	-
12168	493353.63	2187061.95	Геодезический метод, 0.10	-
12169	493344.73	2187053.56	Геодезический метод, 0.10	-
12170	493348.10	2187053.40	Геодезический метод, 0.10	-
12171	493326.75	2187036.79	Геодезический метод, 0.10	-
12172	493315.79	2187023.88	Геодезический метод, 0.10	-
12173	493272.19	2186956.66	Геодезический метод, 0.10	-
12174	493278.38	2186951.85	Геодезический метод, 0.10	-

**ОПИСАНИЕ МЕСТОПОЛОЖЕНИЯ ГРАНИЦ****Границы города Московской области Химки**

(наименование объекта)

**Сведения о местоположении границ объекта**

12175	493300.62	2186984.33	Геодезический метод, 0.10	-
12176	493370.90	2187053.63	Геодезический метод, 0.10	-
12161	493386.89	2187043.59	Геодезический метод, 0.10	-
<b>Контур № 147</b>				
12177	487226.84	2178033.44	Геодезический метод, 0.10	-
12178	487225.77	2178038.71	Геодезический метод, 0.10	-
12179	487220.70	2178069.43	Геодезический метод, 0.10	-
12180	487193.67	2178044.91	Геодезический метод, 0.10	-
12181	487169.99	2178023.43	Геодезический метод, 0.10	-
12182	487167.41	2178021.09	Геодезический метод, 0.10	-
12183	487155.50	2178006.39	Геодезический метод, 0.10	-
12184	487166.25	2178004.28	Геодезический метод, 0.10	-
12185	487185.77	2178000.46	Геодезический метод, 0.10	-
12186	487193.54	2177998.99	Геодезический метод, 0.10	-
12187	487208.91	2178014.89	Геодезический метод, 0.10	-
12177	487226.84	2178033.44	Геодезический метод, 0.10	-
<b>Контур № 148</b>				
12188	484077.36	2179059.55	Геодезический метод, 0.10	-
12189	484026.82	2179045.45	Геодезический метод, 0.10	-
12190	484030.76	2179032.07	Геодезический метод, 0.10	-
12191	484019.08	2179027.99	Геодезический метод, 0.10	-
12192	484014.74	2179041.88	Геодезический метод, 0.10	-
12193	483936.28	2179020.37	Геодезический метод, 0.10	-
12194	484085.55	2179027.92	Геодезический метод, 0.10	-
12188	484077.36	2179059.55	Геодезический метод, 0.10	-
<b>Контур № 149</b>				
12195	486932.70	2185568.05	Геодезический метод, 0.10	-
12196	486923.02	2185573.01	Геодезический метод, 0.10	-
12197	486887.83	2185543.67	Геодезический метод, 0.10	-
12198	486800.19	2185482.14	Геодезический метод, 0.10	-
12199	486751.88	2185560.55	Геодезический метод, 0.10	-
12200	486745.71	2185570.85	Геодезический метод, 0.10	-
12201	486741.16	2185568.43	Геодезический метод, 0.10	-
12202	486801.31	2185470.79	Геодезический метод, 0.10	-
12203	486883.26	2185526.81	Геодезический метод, 0.10	-
12195	486932.70	2185568.05	Геодезический метод, 0.10	-
<b>Контур № 150</b>				

**ОПИСАНИЕ МЕСТОПОЛОЖЕНИЯ ГРАНИЦ****Границы города Московской области Химки**

(наименование объекта)

**Сведения о местоположении границ объекта**

12204	488953.10	2185185.66	Геодезический метод, 0.10	-
12205	488946.42	2185222.06	Геодезический метод, 0.10	-
12206	488948.54	2185222.40	Геодезический метод, 0.10	-
12207	488894.03	2185219.88	Геодезический метод, 0.10	-
12208	488890.04	2185213.10	Геодезический метод, 0.10	-
12209	488894.44	2185213.86	Геодезический метод, 0.10	-
12210	488902.04	2185174.21	Геодезический метод, 0.10	-
12211	488926.90	2185180.38	Геодезический метод, 0.10	-
12204	488953.10	2185185.66	Геодезический метод, 0.10	-
<b>Контур № 151</b>				
12212	485537.80	2184830.63	Геодезический метод, 0.10	-
12213	485518.57	2184853.93	Геодезический метод, 0.10	-
12214	485463.30	2184810.24	Геодезический метод, 0.10	-
12215	485481.07	2184785.64	Геодезический метод, 0.10	-
12212	485537.80	2184830.63	Геодезический метод, 0.10	-
<b>Контур № 152</b>				
12216	485509.73	2175605.57	Геодезический метод, 0.10	-
12217	485260.26	2175528.47	Геодезический метод, 0.10	-
12218	485326.97	2175537.93	Геодезический метод, 0.10	-
12219	485347.21	2175544.22	Геодезический метод, 0.10	-
12220	485455.93	2175578.06	Геодезический метод, 0.10	-
12221	485469.65	2175582.33	Геодезический метод, 0.10	-
12216	485509.73	2175605.57	Геодезический метод, 0.10	-
<b>Контур № 153</b>				
12222	491342.05	2183284.93	Геодезический метод, 0.10	-
12223	491343.29	2183289.25	Геодезический метод, 0.10	-
12224	491345.43	2183294.86	Геодезический метод, 0.10	-
12225	491348.06	2183300.43	Геодезический метод, 0.10	-
12226	491351.69	2183306.76	Геодезический метод, 0.10	-
12227	491355.77	2183312.80	Геодезический метод, 0.10	-
12228	491360.10	2183318.20	Геодезический метод, 0.10	-
12229	491286.68	2183320.91	Геодезический метод, 0.10	-
12230	491272.73	2183321.11	Геодезический метод, 0.10	-
12231	491268.76	2183312.38	Геодезический метод, 0.10	-
12232	491277.81	2183304.53	Геодезический метод, 0.10	-
12233	491300.19	2183292.82	Геодезический метод, 0.10	-
12234	491333.65	2183285.63	Геодезический метод, 0.10	-
12222	491342.05	2183284.93	Геодезический метод, 0.10	-

**ОПИСАНИЕ МЕСТОПОЛОЖЕНИЯ ГРАНИЦ****Границы города Московской области Химки**

(наименование объекта)

**Сведения о местоположении границ объекта**

<b>Контур № 154</b>				
12235	486023.05	2178698.38	Геодезический метод, 0.10	-
12236	486028.29	2178722.34	Геодезический метод, 0.10	-
12237	485996.30	2178733.65	Геодезический метод, 0.10	-
12238	485995.51	2178732.34	Геодезический метод, 0.10	-
12239	485978.47	2178704.33	Геодезический метод, 0.10	-
12240	485966.51	2178684.68	Геодезический метод, 0.10	-
12241	485983.54	2178674.31	Геодезический метод, 0.10	-
12242	486009.93	2178684.94	Геодезический метод, 0.10	-
12243	486014.67	2178699.90	Геодезический метод, 0.10	-
12235	486023.05	2178698.38	Геодезический метод, 0.10	-
<b>Контур № 155</b>				
12244	485827.76	2187488.88	Геодезический метод, 0.10	-
12245	485812.18	2187498.72	Геодезический метод, 0.10	-
12246	485804.01	2187503.54	Геодезический метод, 0.10	-
12247	485806.56	2187507.25	Геодезический метод, 0.10	-
12248	485783.21	2187522.12	Геодезический метод, 0.10	-
12249	485761.10	2187498.78	Геодезический метод, 0.10	-
12250	485786.66	2187482.53	Геодезический метод, 0.10	-
12251	485782.14	2187476.22	Геодезический метод, 0.10	-
12252	485811.11	2187456.89	Геодезический метод, 0.10	-
12253	485819.81	2187466.42	Геодезический метод, 0.10	-
12254	485813.45	2187472.47	Геодезический метод, 0.10	-
12244	485827.76	2187488.88	Геодезический метод, 0.10	-
<b>Контур № 156</b>				
12255	486670.25	2178772.07	Геодезический метод, 0.10	-
12256	486673.05	2178779.80	Геодезический метод, 0.10	-
12257	486621.96	2178790.61	Геодезический метод, 0.10	-
12258	486620.10	2178791.05	Геодезический метод, 0.10	-
12259	486619.70	2178782.21	Геодезический метод, 0.10	-
12260	486609.06	2178729.28	Геодезический метод, 0.10	-
12261	486636.51	2178723.76	Геодезический метод, 0.10	-
12262	486647.15	2178776.71	Геодезический метод, 0.10	-
12255	486670.25	2178772.07	Геодезический метод, 0.10	-
<b>Контур № 157</b>				
12263	488109.11	2184955.68	Геодезический метод, 0.10	-
12264	488086.76	2184974.16	Геодезический метод, 0.10	-

**ОПИСАНИЕ МЕСТОПОЛОЖЕНИЯ ГРАНИЦ****Границы города Московской области Химки**

(наименование объекта)

**Сведения о местоположении границ объекта**

12265	488064.41	2184992.64	Геодезический метод, 0.10	-
12266	488060.94	2184995.50	Геодезический метод, 0.10	-
12267	488041.06	2184971.46	Геодезический метод, 0.10	-
12268	488066.88	2184950.11	Геодезический метод, 0.10	-
12269	488089.24	2184931.64	Геодезический метод, 0.10	-
12263	488109.11	2184955.68	Геодезический метод, 0.10	-
<b>Контур № 158</b>				
12270	486915.85	2178263.22	Геодезический метод, 0.10	-
12271	486916.68	2178308.21	Геодезический метод, 0.10	-
12272	486921.48	2178312.61	Геодезический метод, 0.10	-
12273	486862.18	2178302.52	Геодезический метод, 0.10	-
12274	486872.60	2178295.72	Геодезический метод, 0.10	-
12275	486878.05	2178261.14	Геодезический метод, 0.10	-
12276	486893.86	2178263.63	Геодезический метод, 0.10	-
12277	486896.84	2178263.58	Геодезический метод, 0.10	-
12270	486915.85	2178263.22	Геодезический метод, 0.10	-
<b>Контур № 159</b>				
12278	485977.91	2187182.93	Геодезический метод, 0.10	-
12279	485958.41	2187200.30	Геодезический метод, 0.10	-
12280	485937.85	2187218.60	Геодезический метод, 0.10	-
12281	485912.87	2187190.68	Геодезический метод, 0.10	-
12282	485932.98	2187171.91	Геодезический метод, 0.10	-
12283	485944.67	2187161.01	Геодезический метод, 0.10	-
12278	485977.91	2187182.93	Геодезический метод, 0.10	-
<b>Контур № 160</b>				
12284	494828.59	2184484.59	Геодезический метод, 0.10	-
12285	494831.38	2184497.70	Геодезический метод, 0.10	-
12286	494742.31	2184512.19	Геодезический метод, 0.10	-
12287	494743.57	2184520.59	Геодезический метод, 0.10	-
12288	494739.84	2184521.95	Геодезический метод, 0.10	-
12289	494736.73	2184522.36	Геодезический метод, 0.10	-
12290	494735.95	2184523.39	Геодезический метод, 0.10	-
12291	494734.48	2184523.93	Геодезический метод, 0.10	-
12292	494728.92	2184523.85	Геодезический метод, 0.10	-
12293	494729.14	2184509.21	Геодезический метод, 0.10	-
12294	494591.00	2184507.76	Геодезический метод, 0.10	-
12295	494591.43	2184504.89	Геодезический метод, 0.10	-
12296	494627.01	2184505.60	Геодезический метод, 0.10	-

**ОПИСАНИЕ МЕСТОПОЛОЖЕНИЯ ГРАНИЦ****Границы города Московской области Химки**

(наименование объекта)

**Сведения о местоположении границ объекта**

12297	494651.87	2184507.47	Геодезический метод, 0.10	-
12298	494676.86	2184506.41	Геодезический метод, 0.10	-
12299	494766.54	2184499.48	Геодезический метод, 0.10	-
12284	494828.59	2184484.59	Геодезический метод, 0.10	-
<b>Контур № 161</b>				
12300	487530.46	2186302.13	Геодезический метод, 0.10	-
12301	487522.07	2186330.94	Геодезический метод, 0.10	-
12302	487516.47	2186350.14	Геодезический метод, 0.10	-
12303	487487.67	2186341.74	Геодезический метод, 0.10	-
12304	487493.27	2186322.54	Геодезический метод, 0.10	-
12305	487501.66	2186293.74	Геодезический метод, 0.10	-
12300	487530.46	2186302.13	Геодезический метод, 0.10	-
<b>Контур № 162</b>				
12306	489074.48	2184543.76	Геодезический метод, 0.10	-
12307	489070.12	2184551.44	Геодезический метод, 0.10	-
12308	489004.13	2184535.19	Геодезический метод, 0.10	-
12309	488999.78	2184531.19	Геодезический метод, 0.10	-
12310	489009.37	2184507.53	Геодезический метод, 0.10	-
12306	489074.48	2184543.76	Геодезический метод, 0.10	-
<b>Контур № 163</b>				
12311	493242.88	2177152.86	Геодезический метод, 0.10	-
12312	493240.29	2177152.47	Геодезический метод, 0.10	-
12313	493237.59	2177143.97	Геодезический метод, 0.10	-
12314	493223.47	2177150.00	Геодезический метод, 0.10	-
12315	493212.69	2177148.41	Геодезический метод, 0.10	-
12316	493195.68	2177113.15	Геодезический метод, 0.10	-
12317	493245.39	2177123.24	Геодезический метод, 0.10	-
12318	493252.99	2177137.26	Геодезический метод, 0.10	-
12311	493242.88	2177152.86	Геодезический метод, 0.10	-
<b>Контур № 164</b>				
12319	486411.04	2180269.73	Геодезический метод, 0.10	-
12320	486419.29	2180295.98	Геодезический метод, 0.10	-
12321	486376.51	2180310.65	Геодезический метод, 0.10	-
12322	486373.29	2180280.98	Геодезический метод, 0.10	-
12319	486411.04	2180269.73	Геодезический метод, 0.10	-
<b>Контур № 165</b>				

**ОПИСАНИЕ МЕСТОПОЛОЖЕНИЯ ГРАНИЦ****Границы города Московской области Химки**

(наименование объекта)

**Сведения о местоположении границ объекта**

12323	485432.19	2186950.96	Геодезический метод, 0.10	-
12324	485418.46	2186982.91	Геодезический метод, 0.10	-
12325	485411.20	2186979.32	Геодезический метод, 0.10	-
12326	485386.53	2186967.59	Геодезический метод, 0.10	-
12327	485399.64	2186937.33	Геодезический метод, 0.10	-
12323	485432.19	2186950.96	Геодезический метод, 0.10	-
<b>Контур № 166</b>				
12328	489425.66	2187411.18	Геодезический метод, 0.10	-
12329	489411.66	2187452.21	Геодезический метод, 0.10	-
12330	489407.25	2187454.33	Геодезический метод, 0.10	-
12331	489387.51	2187413.19	Геодезический метод, 0.10	-
12332	489419.30	2187397.93	Геодезический метод, 0.10	-
12328	489425.66	2187411.18	Геодезический метод, 0.10	-
<b>Контур № 167</b>				
12333	492257.23	2179121.53	Геодезический метод, 0.10	-
12334	492240.48	2179131.98	Геодезический метод, 0.10	-
12335	492204.98	2179112.82	Геодезический метод, 0.10	-
12336	492223.82	2179091.36	Геодезический метод, 0.10	-
12337	492229.57	2179089.69	Геодезический метод, 0.10	-
12333	492257.23	2179121.53	Геодезический метод, 0.10	-
<b>Контур № 168</b>				
12338	486716.59	2184960.19	Геодезический метод, 0.10	-
12339	486697.71	2184984.82	Геодезический метод, 0.10	-
12340	486671.41	2184963.45	Геодезический метод, 0.10	-
12341	486690.80	2184938.12	Геодезический метод, 0.10	-
12338	486716.59	2184960.19	Геодезический метод, 0.10	-
<b>Контур № 169</b>				
12342	488543.02	2185060.76	Геодезический метод, 0.10	-
12343	488522.01	2185091.85	Геодезический метод, 0.10	-
12344	488521.18	2185093.09	Геодезический метод, 0.10	-
12345	488498.88	2185075.44	Геодезический метод, 0.10	-
12346	488499.31	2185074.95	Геодезический метод, 0.10	-
12347	488524.93	2185045.19	Геодезический метод, 0.10	-
12342	488543.02	2185060.76	Геодезический метод, 0.10	-
<b>Контур № 170</b>				
12348	489309.81	2185302.75	Геодезический метод, 0.10	-



**ОПИСАНИЕ МЕСТОПОЛОЖЕНИЯ ГРАНИЦ****Границы города Московской области Химки**

(наименование объекта)

**Сведения о местоположении границ объекта**

12349	489300.75	2185341.14	Геодезический метод, 0.10	-
12350	489276.48	2185336.94	Геодезический метод, 0.10	-
12351	489285.35	2185297.23	Геодезический метод, 0.10	-
12348	489309.81	2185302.75	Геодезический метод, 0.10	-
<b>Контур № 171</b>				
12352	486161.73	2187530.16	Геодезический метод, 0.10	-
12353	486156.39	2187563.76	Геодезический метод, 0.10	-
12354	486152.62	2187565.78	Геодезический метод, 0.10	-
12355	486126.07	2187535.99	Геодезический метод, 0.10	-
12356	486149.77	2187516.75	Геодезический метод, 0.10	-
12352	486161.73	2187530.16	Геодезический метод, 0.10	-
<b>Контур № 172</b>				
12357	489390.59	2185011.20	Геодезический метод, 0.10	-
12358	489354.84	2185010.53	Геодезический метод, 0.10	-
12359	489256.81	2184991.17	Геодезический метод, 0.10	-
12360	489218.43	2184977.56	Геодезический метод, 0.10	-
12361	489204.03	2184974.09	Геодезический метод, 0.10	-
12357	489390.59	2185011.20	Геодезический метод, 0.10	-
<b>Контур № 173</b>				
12362	488208.45	2185392.11	Геодезический метод, 0.10	-
12363	488185.37	2185413.39	Геодезический метод, 0.10	-
12364	488165.86	2185390.09	Геодезический метод, 0.10	-
12365	488197.72	2185376.34	Геодезический метод, 0.10	-
12362	488208.45	2185392.11	Геодезический метод, 0.10	-
<b>Контур № 174</b>				
12366	491517.01	2182569.41	Геодезический метод, 0.10	-
12367	491484.64	2182583.00	Геодезический метод, 0.10	-
12368	491476.42	2182561.73	Геодезический метод, 0.10	-
12369	491508.78	2182548.14	Геодезический метод, 0.10	-
12366	491517.01	2182569.41	Геодезический метод, 0.10	-
<b>Контур № 175</b>				
12370	488787.07	2184778.74	Геодезический метод, 0.10	-
12371	488775.59	2184790.59	Геодезический метод, 0.10	-
12372	488774.84	2184791.36	Геодезический метод, 0.10	-
12373	488764.10	2184802.44	Геодезический метод, 0.10	-
12374	488746.69	2184785.57	Геодезический метод, 0.10	-

**ОПИСАНИЕ МЕСТОПОЛОЖЕНИЯ ГРАНИЦ****Границы города Московской области Химки**

(наименование объекта)

**Сведения о местоположении границ объекта**

12375	488758.17	2184773.72	Геодезический метод, 0.10	-
12376	488769.67	2184761.87	Геодезический метод, 0.10	-
12370	488787.07	2184778.74	Геодезический метод, 0.10	-
<b>Контур № 176</b>				
12377	491355.55	2182586.80	Геодезический метод, 0.10	-
12378	491322.76	2182601.67	Геодезический метод, 0.10	-
12379	491314.26	2182580.94	Геодезический метод, 0.10	-
12380	491348.12	2182566.52	Геодезический метод, 0.10	-
12377	491355.55	2182586.80	Геодезический метод, 0.10	-
<b>Контур № 177</b>				
12381	491466.93	2180392.67	Геодезический метод, 0.10	-
12382	491440.95	2180424.29	Геодезический метод, 0.10	-
12383	491440.83	2180367.91	Геодезический метод, 0.10	-
12384	491456.31	2180383.41	Геодезический метод, 0.10	-
12381	491466.93	2180392.67	Геодезический метод, 0.10	-
<b>Контур № 178</b>				
12385	487489.62	2186207.44	Геодезический метод, 0.10	-
12386	487486.55	2186215.67	Геодезический метод, 0.10	-
12387	487471.88	2186213.05	Геодезический метод, 0.10	-
12388	487462.76	2186248.38	Геодезический метод, 0.10	-
12389	487449.13	2186243.50	Геодезический метод, 0.10	-
12390	487461.85	2186209.36	Геодезический метод, 0.10	-
12391	487464.40	2186202.53	Геодезический метод, 0.10	-
12392	487463.94	2186199.36	Геодезический метод, 0.10	-
12385	487489.62	2186207.44	Геодезический метод, 0.10	-
<b>Контур № 179</b>				
12393	486074.92	2187644.92	Геодезический метод, 0.10	-
12394	486022.35	2187630.15	Геодезический метод, 0.10	-
12395	486044.17	2187610.25	Геодезический метод, 0.10	-
12396	486051.26	2187618.22	Геодезический метод, 0.10	-
12397	486064.48	2187633.05	Геодезический метод, 0.10	-
12393	486074.92	2187644.92	Геодезический метод, 0.10	-
<b>Контур № 180</b>				
12398	489199.70	2187622.40	Геодезический метод, 0.10	-
12399	489145.66	2187651.28	Геодезический метод, 0.10	-
12400	489145.05	2187649.65	Геодезический метод, 0.10	-

**ОПИСАНИЕ МЕСТОПОЛОЖЕНИЯ ГРАНИЦ****Границы города Московской области Химки**

(наименование объекта)

**Сведения о местоположении границ объекта**

12401	489140.10	2187636.94	Геодезический метод, 0.10	-
12402	489154.97	2187631.46	Геодезический метод, 0.10	-
12403	489168.95	2187626.74	Геодезический метод, 0.10	-
12404	489182.75	2187621.10	Геодезический метод, 0.10	-
12405	489196.54	2187615.47	Геодезический метод, 0.10	-
12406	489197.58	2187618.76	Геодезический метод, 0.10	-
12407	489197.96	2187618.59	Геодезический метод, 0.10	-
12398	489199.70	2187622.40	Геодезический метод, 0.10	-
<b>Контур № 181</b>				
12408	488736.10	2187756.66	Геодезический метод, 0.10	-
12409	488726.61	2187759.73	Геодезический метод, 0.10	-
12410	488723.96	2187752.15	Геодезический метод, 0.10	-
12411	488713.93	2187723.54	Геодезический метод, 0.10	-
12412	488705.00	2187696.89	Геодезический метод, 0.10	-
12413	488714.15	2187694.90	Геодезический метод, 0.10	-
12414	488730.53	2187740.13	Геодезический метод, 0.10	-
12415	488733.45	2187749.08	Геодезический метод, 0.10	-
12408	488736.10	2187756.66	Геодезический метод, 0.10	-
<b>Контур № 182</b>				
12416	485881.18	2187381.34	Геодезический метод, 0.10	-
12417	485859.22	2187401.02	Геодезический метод, 0.10	-
12418	485858.63	2187401.58	Геодезический метод, 0.10	-
12419	485855.90	2187398.58	Геодезический метод, 0.10	-
12420	485853.13	2187395.01	Геодезический метод, 0.10	-
12421	485844.38	2187385.53	Геодезический метод, 0.10	-
12422	485866.86	2187365.11	Геодезический метод, 0.10	-
12423	485867.02	2187365.28	Геодезический метод, 0.10	-
12416	485881.18	2187381.34	Геодезический метод, 0.10	-
<b>Контур № 183</b>				
12424	486241.33	2180399.18	Геодезический метод, 0.10	-
12425	486223.71	2180407.98	Геодезический метод, 0.10	-
12426	486223.37	2180407.34	Геодезический метод, 0.10	-
12427	486208.07	2180381.28	Геодезический метод, 0.10	-
12428	486216.61	2180376.43	Геодезический метод, 0.10	-
12429	486217.17	2180376.09	Геодезический метод, 0.10	-
12430	486225.36	2180371.84	Геодезический метод, 0.10	-
12431	486225.78	2180372.36	Геодезический метод, 0.10	-
12432	486241.15	2180398.57	Геодезический метод, 0.10	-

**ОПИСАНИЕ МЕСТОПОЛОЖЕНИЯ ГРАНИЦ****Границы города Московской области Химки**

(наименование объекта)

**Сведения о местоположении границ объекта**

12424	486241.33	2180399.18	Геодезический метод, 0.10	-
<b>Контур № 184</b>				
12433	485699.00	2179427.82	Геодезический метод, 0.10	-
12434	485697.62	2179433.24	Геодезический метод, 0.10	-
12435	485651.06	2179366.68	Геодезический метод, 0.10	-
12436	485646.30	2179332.41	Геодезический метод, 0.10	-
12437	485672.94	2179389.30	Геодезический метод, 0.10	-
12433	485699.00	2179427.82	Геодезический метод, 0.10	-
<b>Контур № 185</b>				
12438	487679.88	2184923.19	Геодезический метод, 0.10	-
12439	487658.93	2184953.89	Геодезический метод, 0.10	-
12440	487641.94	2184954.95	Геодезический метод, 0.10	-
12441	487654.89	2184924.76	Геодезический метод, 0.10	-
12438	487679.88	2184923.19	Геодезический метод, 0.10	-
<b>Контур № 186</b>				
12442	486223.94	2180369.38	Геодезический метод, 0.10	-
12443	486215.74	2180373.85	Геодезический метод, 0.10	-
12444	486198.29	2180383.77	Геодезический метод, 0.10	-
12445	486187.86	2180365.81	Геодезический метод, 0.10	-
12446	486214.02	2180351.42	Геодезический метод, 0.10	-
12442	486223.94	2180369.38	Геодезический метод, 0.10	-
<b>Контур № 187</b>				
12447	486174.87	2180398.36	Геодезический метод, 0.10	-
12448	486155.51	2180408.70	Геодезический метод, 0.10	-
12449	486155.00	2180407.77	Геодезический метод, 0.10	-
12450	486140.97	2180383.40	Геодезический метод, 0.10	-
12451	486161.83	2180375.88	Геодезический метод, 0.10	-
12447	486174.87	2180398.36	Геодезический метод, 0.10	-
<b>Контур № 188</b>				
12452	486222.92	2187622.50	Геодезический метод, 0.10	-
12453	486219.91	2187642.32	Геодезический метод, 0.10	-
12454	486190.55	2187636.74	Геодезический метод, 0.10	-
12455	486193.52	2187616.94	Геодезический метод, 0.10	-
12452	486222.92	2187622.50	Геодезический метод, 0.10	-
<b>Контур № 189</b>				

**ОПИСАНИЕ МЕСТОПОЛОЖЕНИЯ ГРАНИЦ****Границы города Московской области Химки**

(наименование объекта)

**Сведения о местоположении границ объекта**

12456	490934.06	2185370.18	Геодезический метод, 0.10	-
12457	490927.68	2185373.81	Геодезический метод, 0.10	-
12458	490921.56	2185377.35	Геодезический метод, 0.10	-
12459	490915.44	2185380.94	Геодезический метод, 0.10	-
12460	490909.28	2185384.48	Геодезический метод, 0.10	-
12461	490903.07	2185388.02	Геодезический метод, 0.10	-
12462	490896.97	2185391.58	Геодезический метод, 0.10	-
12463	490890.82	2185395.14	Геодезический метод, 0.10	-
12464	490884.63	2185398.67	Геодезический метод, 0.10	-
12465	490878.49	2185402.22	Геодезический метод, 0.10	-
12466	490872.08	2185405.88	Геодезический метод, 0.10	-
12467	490868.18	2185398.94	Геодезический метод, 0.10	-
12468	490869.61	2185398.12	Геодезический метод, 0.10	-
12469	490871.39	2185397.09	Геодезический метод, 0.10	-
12470	490874.65	2185395.20	Геодезический метод, 0.10	-
12471	490878.08	2185393.22	Геодезический метод, 0.10	-
12472	490879.87	2185392.19	Геодезический метод, 0.10	-
12473	490880.77	2185391.66	Геодезический метод, 0.10	-
12474	490881.95	2185390.98	Геодезический метод, 0.10	-
12475	490883.71	2185389.97	Геодезический метод, 0.10	-
12476	490886.92	2185388.11	Геодезический метод, 0.10	-
12477	490888.00	2185387.48	Геодезический метод, 0.10	-
12478	490889.81	2185386.43	Геодезический метод, 0.10	-
12479	490893.08	2185384.55	Геодезический метод, 0.10	-
12480	490896.47	2185382.58	Геодезический метод, 0.10	-
12481	490898.25	2185381.55	Геодезический метод, 0.10	-
12482	490899.16	2185381.03	Геодезический метод, 0.10	-
12483	490900.21	2185380.42	Геодезический метод, 0.10	-
12484	490901.99	2185379.39	Геодезический метод, 0.10	-
12485	490905.15	2185377.57	Геодезический метод, 0.10	-
12486	490908.59	2185375.58	Геодезический метод, 0.10	-
12487	490910.33	2185374.57	Геодезический метод, 0.10	-
12488	490911.29	2185374.02	Геодезический метод, 0.10	-
12489	490912.38	2185373.39	Геодезический метод, 0.10	-
12490	490914.10	2185372.39	Геодезический метод, 0.10	-
12491	490917.52	2185370.41	Геодезический метод, 0.10	-
12492	490918.55	2185369.82	Геодезический метод, 0.10	-
12493	490920.33	2185368.79	Геодезический метод, 0.10	-
12494	490923.63	2185366.88	Геодезический метод, 0.10	-
12495	490926.91	2185364.99	Геодезический метод, 0.10	-
12496	490928.74	2185363.93	Геодезический метод, 0.10	-

**ОПИСАНИЕ МЕСТОПОЛОЖЕНИЯ ГРАНИЦ****Границы города Московской области Химки**

(наименование объекта)

**Сведения о местоположении границ объекта**

12497	490930.02	2185363.18	Геодезический метод, 0.10	-
12456	490934.06	2185370.18	Геодезический метод, 0.10	-
Контур № 190				
12498	492035.92	2185072.14	Геодезический метод, 0.10	-
12499	492022.36	2185085.04	Геодезический метод, 0.10	-
12500	492003.35	2185068.11	Геодезический метод, 0.10	-
12501	492015.03	2185049.49	Геодезический метод, 0.10	-
12498	492035.92	2185072.14	Геодезический метод, 0.10	-
Контур № 191				
12502	491909.75	2185153.33	Геодезический метод, 0.10	-
12503	491892.61	2185199.02	Геодезический метод, 0.10	-
12504	491891.23	2185202.30	Геодезический метод, 0.10	-
12505	491889.95	2185202.84	Геодезический метод, 0.10	-
12506	491878.64	2185198.77	Геодезический метод, 0.10	-
12507	491879.25	2185196.63	Геодезический метод, 0.10	-
12508	491887.21	2185179.56	Геодезический метод, 0.10	-
12509	491893.14	2185166.73	Геодезический метод, 0.10	-
12510	491897.78	2185160.83	Геодезический метод, 0.10	-
12511	491903.43	2185155.99	Геодезический метод, 0.10	-
12502	491909.75	2185153.33	Геодезический метод, 0.10	-
Контур № 192				
12512	490870.58	2185406.83	Геодезический метод, 0.10	-
12513	490864.22	2185410.49	Геодезический метод, 0.10	-
12514	490858.09	2185414.02	Геодезический метод, 0.10	-
12515	490851.88	2185417.60	Геодезический метод, 0.10	-
12516	490845.74	2185421.12	Геодезический метод, 0.10	-
12517	490839.66	2185424.70	Геодезический метод, 0.10	-
12518	490833.53	2185428.26	Геодезический метод, 0.10	-
12519	490827.43	2185431.77	Геодезический метод, 0.10	-
12520	490821.35	2185435.27	Геодезический метод, 0.10	-
12521	490815.03	2185438.78	Геодезический метод, 0.10	-
12522	490811.22	2185431.88	Геодезический метод, 0.10	-
12523	490812.21	2185431.31	Геодезический метод, 0.10	-
12524	490814.01	2185430.26	Геодезический метод, 0.10	-
12525	490817.28	2185428.38	Геодезический метод, 0.10	-
12526	490818.36	2185427.75	Геодезический метод, 0.10	-
12527	490820.14	2185426.72	Геодезический метод, 0.10	-
12528	490823.40	2185424.84	Геодезический метод, 0.10	-

**ОПИСАНИЕ МЕСТОПОЛОЖЕНИЯ ГРАНИЦ****Границы города Московской области Химки**

(наименование объекта)

**Сведения о местоположении границ объекта**

12529	490824.47	2185424.22	Геодезический метод, 0.10	-
12530	490826.25	2185423.18	Геодезический метод, 0.10	-
12531	490829.55	2185421.28	Геодезический метод, 0.10	-
12532	490830.59	2185420.68	Геодезический метод, 0.10	-
12533	490832.36	2185419.66	Геодезический метод, 0.10	-
12534	490835.67	2185417.74	Геодезический метод, 0.10	-
12535	490836.65	2185417.18	Геодезический метод, 0.10	-
12536	490838.37	2185416.18	Геодезический метод, 0.10	-
12537	490841.68	2185414.26	Геодезический метод, 0.10	-
12538	490842.73	2185413.66	Геодезический метод, 0.10	-
12539	490844.50	2185412.64	Геодезический метод, 0.10	-
12540	490847.91	2185410.66	Геодезический метод, 0.10	-
12541	490848.91	2185410.08	Геодезический метод, 0.10	-
12542	490850.69	2185409.06	Геодезический метод, 0.10	-
12543	490854.00	2185407.14	Геодезический метод, 0.10	-
12544	490854.91	2185406.62	Геодезический метод, 0.10	-
12545	490856.69	2185405.58	Геодезический метод, 0.10	-
12546	490860.14	2185403.59	Геодезический метод, 0.10	-
12547	490861.10	2185403.03	Геодезический метод, 0.10	-
12548	490862.88	2185402.01	Геодезический метод, 0.10	-
12549	490866.56	2185399.88	Геодезический метод, 0.10	-
12512	490870.58	2185406.83	Геодезический метод, 0.10	-
<b>Контур № 193</b>				
12550	490833.27	2185338.85	Геодезический метод, 0.10	-
12551	490827.18	2185342.94	Геодезический метод, 0.10	-
12552	490821.38	2185346.84	Геодезический метод, 0.10	-
12553	490815.53	2185350.81	Геодезический метод, 0.10	-
12554	490809.63	2185354.77	Геодезический метод, 0.10	-
12555	490803.74	2185358.76	Геодезический метод, 0.10	-
12556	490797.83	2185362.66	Геодезический метод, 0.10	-
12557	490791.84	2185366.65	Геодезический метод, 0.10	-
12558	490785.70	2185370.70	Геодезический метод, 0.10	-
12559	490780.91	2185363.48	Геодезический метод, 0.10	-
12560	490782.20	2185362.61	Геодезический метод, 0.10	-
12561	490783.90	2185361.47	Геодезический метод, 0.10	-
12562	490787.04	2185359.36	Геодезический метод, 0.10	-
12563	490790.37	2185357.12	Геодезический метод, 0.10	-
12564	490792.03	2185356.01	Геодезический метод, 0.10	-
12565	490792.96	2185355.38	Геодезический метод, 0.10	-
12566	490796.27	2185353.16	Геодезический метод, 0.10	-

**ОПИСАНИЕ МЕСТОПОЛОЖЕНИЯ ГРАНИЦ****Границы города Московской области Химки**

(наименование объекта)

**Сведения о местоположении границ объекта**

12567	490797.93	2185352.04	Геодезический метод, 0.10	-
12568	490798.85	2185351.42	Геодезический метод, 0.10	-
12569	490799.88	2185350.73	Геодезический метод, 0.10	-
12570	490801.55	2185349.61	Геодезический метод, 0.10	-
12571	490804.74	2185347.46	Геодезический метод, 0.10	-
12572	490805.58	2185346.90	Геодезический метод, 0.10	-
12573	490807.30	2185345.74	Геодезический метод, 0.10	-
12574	490810.64	2185343.50	Геодезический метод, 0.10	-
12575	490813.87	2185341.33	Геодезический метод, 0.10	-
12576	490815.56	2185340.20	Геодезический метод, 0.10	-
12577	490816.52	2185339.55	Геодезический метод, 0.10	-
12578	490819.68	2185337.42	Геодезический метод, 0.10	-
12579	490821.37	2185336.29	Геодезический метод, 0.10	-
12580	490822.32	2185335.65	Геодезический метод, 0.10	-
12581	490825.55	2185333.49	Геодезический метод, 0.10	-
12582	490827.21	2185332.36	Геодезический метод, 0.10	-
12583	490828.40	2185331.57	Геодезический метод, 0.10	-
12550	490833.27	2185338.85	Геодезический метод, 0.10	-
<b>Контур № 194</b>				
12584	490845.41	2185356.65	Геодезический метод, 0.10	-
12585	490844.26	2185357.42	Геодезический метод, 0.10	-
12586	490842.56	2185358.57	Геодезический метод, 0.10	-
12587	490839.32	2185360.74	Геодезический метод, 0.10	-
12588	490835.85	2185363.07	Геодезический метод, 0.10	-
12589	490834.20	2185364.17	Геодезический метод, 0.10	-
12590	490833.40	2185364.71	Геодезический метод, 0.10	-
12591	490829.97	2185367.01	Геодезический метод, 0.10	-
12592	490828.29	2185368.14	Геодезический метод, 0.10	-
12593	490827.52	2185368.66	Геодезический метод, 0.10	-
12594	490826.46	2185369.36	Геодезический метод, 0.10	-
12595	490824.88	2185370.42	Геодезический метод, 0.10	-
12596	490821.64	2185372.59	Геодезический метод, 0.10	-
12597	490820.68	2185373.24	Геодезический метод, 0.10	-
12598	490819.05	2185374.33	Геодезический метод, 0.10	-
12599	490815.77	2185376.53	Геодезический метод, 0.10	-
12600	490812.43	2185378.77	Геодезический метод, 0.10	-
12601	490810.75	2185379.91	Геодезический метод, 0.10	-
12602	490809.88	2185380.49	Геодезический метод, 0.10	-
12603	490806.15	2185382.99	Геодезический метод, 0.10	-
12604	490804.90	2185383.83	Геодезический метод, 0.10	-



**ОПИСАНИЕ МЕСТОПОЛОЖЕНИЯ ГРАНИЦ****Границы города Московской области Химки**

(наименование объекта)

**Сведения о местоположении границ объекта**

12605	490803.97	2185384.45	Геодезический метод, 0.10	-
12606	490800.75	2185386.61	Геодезический метод, 0.10	-
12607	490799.04	2185387.75	Геодезический метод, 0.10	-
12608	490797.90	2185388.52	Геодезический метод, 0.10	-
12609	490792.98	2185381.44	Геодезический метод, 0.10	-
12610	490799.04	2185377.29	Геодезический метод, 0.10	-
12611	490804.94	2185373.31	Геодезический метод, 0.10	-
12612	490810.81	2185369.35	Геодезический метод, 0.10	-
12613	490816.69	2185365.43	Геодезический метод, 0.10	-
12614	490822.58	2185361.47	Геодезический метод, 0.10	-
12615	490828.47	2185357.50	Геодезический метод, 0.10	-
12616	490834.39	2185353.54	Геодезический метод, 0.10	-
12617	490840.58	2185349.44	Геодезический метод, 0.10	-
12584	490845.41	2185356.65	Геодезический метод, 0.10	-
<b>Контур № 195</b>				
12618	490939.88	2185366.67	Геодезический метод, 0.10	-
12619	490935.88	2185361.42	Геодезический метод, 0.10	-
12620	490936.81	2185360.52	Геодезический метод, 0.10	-
12621	490938.17	2185359.19	Геодезический метод, 0.10	-
12622	490940.35	2185357.09	Геодезический метод, 0.10	-
12623	490941.62	2185358.36	Геодезический метод, 0.10	-
12624	490942.18	2185357.82	Геодезический метод, 0.10	-
12625	490943.14	2185356.88	Геодезический метод, 0.10	-
12626	490944.62	2185355.44	Геодезический метод, 0.10	-
12627	490946.64	2185353.46	Геодезический метод, 0.10	-
12628	490947.92	2185354.73	Геодезический метод, 0.10	-
12629	490948.42	2185354.24	Геодезический метод, 0.10	-
12630	490949.42	2185353.25	Геодезический метод, 0.10	-
12631	490950.83	2185351.85	Геодезический метод, 0.10	-
12632	490952.90	2185349.80	Геодезический метод, 0.10	-
12633	490954.17	2185351.08	Геодезический метод, 0.10	-
12634	490954.68	2185350.58	Геодезический метод, 0.10	-
12635	490955.53	2185349.76	Геодезический метод, 0.10	-
12636	490957.00	2185348.32	Геодезический метод, 0.10	-
12637	490959.19	2185346.18	Геодезический метод, 0.10	-
12638	490960.44	2185347.48	Геодезический метод, 0.10	-
12639	490960.95	2185346.97	Геодезический метод, 0.10	-
12640	490961.80	2185346.12	Геодезический метод, 0.10	-
12641	490963.28	2185344.63	Геодезический метод, 0.10	-
12642	490965.41	2185342.49	Геодезический метод, 0.10	-

**ОПИСАНИЕ МЕСТОПОЛОЖЕНИЯ ГРАНИЦ****Границы города Московской области Химки**

(наименование объекта)

**Сведения о местоположении границ объекта**

12643	490966.46	2185343.56	Геодезический метод, 0.10	-
12644	490967.03	2185343.03	Геодезический метод, 0.10	-
12645	490967.91	2185342.22	Геодезический метод, 0.10	-
12646	490969.38	2185340.86	Геодезический метод, 0.10	-
12647	490971.64	2185338.77	Геодезический метод, 0.10	-
12648	490973.07	2185340.14	Геодезический метод, 0.10	-
12649	490973.68	2185339.49	Геодезический метод, 0.10	-
12650	490977.10	2185335.83	Геодезический метод, 0.10	-
12651	490978.52	2185334.30	Геодезический метод, 0.10	-
12652	490979.25	2185333.52	Геодезический метод, 0.10	-
12653	490980.44	2185331.89	Геодезический метод, 0.10	-
12654	490981.69	2185330.17	Геодезический метод, 0.10	-
12655	490984.14	2185326.80	Геодезический метод, 0.10	-
12656	490995.68	2185334.35	Геодезический метод, 0.10	-
12657	490986.13	2185339.86	Геодезический метод, 0.10	-
12658	490978.20	2185344.46	Геодезический метод, 0.10	-
12659	490971.78	2185348.18	Геодезический метод, 0.10	-
12660	490965.21	2185351.99	Геодезический метод, 0.10	-
12661	490958.84	2185355.68	Геодезический метод, 0.10	-
12662	490952.58	2185359.31	Геодезический метод, 0.10	-
12663	490946.40	2185362.89	Геодезический метод, 0.10	-
12618	490939.88	2185366.67	Геодезический метод, 0.10	-
<b>Контур № 196</b>				
12664	484672.64	2188198.87	Геодезический метод, 0.10	-
12665	484672.48	2188199.52	Геодезический метод, 0.10	-
12666	484663.84	2188209.67	Геодезический метод, 0.10	-
12667	484663.72	2188214.64	Геодезический метод, 0.10	-
12668	484664.58	2188218.86	Геодезический метод, 0.10	-
12669	484666.90	2188223.52	Геодезический метод, 0.10	-
12670	484663.05	2188239.96	Геодезический метод, 0.10	-
12671	484648.00	2188208.73	Геодезический метод, 0.10	-
12672	484659.33	2188198.08	Геодезический метод, 0.10	-
12673	484663.64	2188193.68	Геодезический метод, 0.10	-
12664	484672.64	2188198.87	Геодезический метод, 0.10	-
<b>Контур № 197</b>				
12674	490899.32	2185326.04	Геодезический метод, 0.10	-
12675	490896.38	2185328.02	Геодезический метод, 0.10	-
12676	490894.65	2185329.18	Геодезический метод, 0.10	-
12677	490894.00	2185329.61	Геодезический метод, 0.10	-

**ОПИСАНИЕ МЕСТОПОЛОЖЕНИЯ ГРАНИЦ****Границы города Московской области Химки**

(наименование объекта)

**Сведения о местоположении границ объекта**

12678	490891.70	2185331.16	Геодезический метод, 0.10	-
12679	490889.97	2185332.32	Геодезический метод, 0.10	-
12680	490889.12	2185332.89	Геодезический метод, 0.10	-
12681	490886.65	2185334.55	Геодезический метод, 0.10	-
12682	490884.96	2185335.68	Геодезический метод, 0.10	-
12683	490884.28	2185336.14	Геодезический метод, 0.10	-
12684	490881.67	2185337.90	Геодезический метод, 0.10	-
12685	490879.96	2185339.04	Геодезический метод, 0.10	-
12686	490879.46	2185339.38	Геодезический метод, 0.10	-
12687	490876.92	2185341.08	Геодезический метод, 0.10	-
12688	490875.26	2185342.20	Геодезический метод, 0.10	-
12689	490874.66	2185342.60	Геодезический метод, 0.10	-
12690	490872.23	2185344.23	Геодезический метод, 0.10	-
12691	490870.57	2185345.34	Геодезический метод, 0.10	-
12692	490869.83	2185345.84	Геодезический метод, 0.10	-
12693	490869.36	2185346.16	Геодезический метод, 0.10	-
12694	490867.67	2185347.29	Геодезический метод, 0.10	-
12695	490865.02	2185349.08	Геодезический метод, 0.10	-
12696	490862.19	2185350.97	Геодезический метод, 0.10	-
12697	490860.56	2185352.07	Геодезический метод, 0.10	-
12698	490859.85	2185352.54	Геодезический метод, 0.10	-
12699	490857.45	2185354.15	Геодезический метод, 0.10	-
12700	490855.79	2185355.27	Геодезический метод, 0.10	-
12701	490854.86	2185355.89	Геодезический метод, 0.10	-
12702	490850.22	2185348.86	Геодезический метод, 0.10	-
12703	490855.19	2185345.50	Геодезический метод, 0.10	-
12704	490860.36	2185342.02	Геодезический метод, 0.10	-
12705	490865.20	2185338.75	Геодезический метод, 0.10	-
12706	490870.02	2185335.53	Геодезический метод, 0.10	-
12707	490874.79	2185332.37	Геодезический метод, 0.10	-
12708	490879.65	2185329.09	Геодезический метод, 0.10	-
12709	490884.52	2185325.86	Геодезический метод, 0.10	-
12710	490889.42	2185322.51	Геодезический метод, 0.10	-
12711	490894.78	2185319.07	Геодезический метод, 0.10	-
12674	490899.32	2185326.04	Геодезический метод, 0.10	-
<b>Контур № 198</b>				
12712	488807.17	2184758.01	Геодезический метод, 0.10	-
12713	488798.56	2184766.89	Геодезический метод, 0.10	-
12714	488781.15	2184750.02	Геодезический метод, 0.10	-
12715	488797.12	2184733.55	Геодезический метод, 0.10	-

**ОПИСАНИЕ МЕСТОПОЛОЖЕНИЯ ГРАНИЦ****Границы города Московской области Химки**

(наименование объекта)

**Сведения о местоположении границ объекта**

12712	488807.17	2184758.01	Геодезический метод, 0.10	-
<b>Контур № 199</b>				
12716	490790.01	2185450.85	Геодезический метод, 0.10	-
12717	490784.01	2185454.88	Геодезический метод, 0.10	-
12718	490780.56	2185449.66	Геодезический метод, 0.10	-
12719	490777.33	2185444.89	Геодезический метод, 0.10	-
12720	490774.09	2185440.00	Геодезический метод, 0.10	-
12721	490770.79	2185435.09	Геодезический метод, 0.10	-
12722	490767.52	2185430.22	Геодезический метод, 0.10	-
12723	490764.26	2185425.38	Геодезический метод, 0.10	-
12724	490761.03	2185420.52	Геодезический метод, 0.10	-
12725	490757.74	2185415.62	Геодезический метод, 0.10	-
12726	490754.50	2185410.76	Геодезический метод, 0.10	-
12727	490751.85	2185406.80	Геодезический метод, 0.10	-
12728	490757.73	2185402.85	Геодезический метод, 0.10	-
12729	490758.74	2185404.36	Геодезический метод, 0.10	-
12730	490760.43	2185406.87	Геодезический метод, 0.10	-
12731	490760.70	2185407.27	Геодезический метод, 0.10	-
12732	490761.82	2185408.94	Геодезический метод, 0.10	-
12733	490763.66	2185411.66	Геодезический метод, 0.10	-
12734	490763.89	2185412.02	Геодезический метод, 0.10	-
12735	490765.01	2185413.68	Геодезический метод, 0.10	-
12736	490766.91	2185416.51	Геодезический метод, 0.10	-
12737	490767.18	2185416.90	Геодезический метод, 0.10	-
12738	490768.31	2185418.58	Геодезический метод, 0.10	-
12739	490770.18	2185421.37	Геодезический метод, 0.10	-
12740	490770.41	2185421.70	Геодезический метод, 0.10	-
12741	490771.55	2185423.39	Геодезический метод, 0.10	-
12742	490773.44	2185426.22	Геодезический метод, 0.10	-
12743	490773.69	2185426.58	Геодезический метод, 0.10	-
12744	490774.83	2185428.27	Геодезический метод, 0.10	-
12745	490776.69	2185431.04	Геодезический метод, 0.10	-
12746	490776.98	2185431.48	Геодезический метод, 0.10	-
12747	490778.07	2185433.10	Геодезический метод, 0.10	-
12748	490780.00	2185435.97	Геодезический метод, 0.10	-
12749	490780.25	2185436.33	Геодезический метод, 0.10	-
12750	490781.37	2185438.00	Геодезический метод, 0.10	-
12751	490783.26	2185440.81	Геодезический метод, 0.10	-
12752	490783.54	2185441.22	Геодезический метод, 0.10	-
12753	490784.72	2185442.97	Геодезический метод, 0.10	-

**ОПИСАНИЕ МЕСТОПОЛОЖЕНИЯ ГРАНИЦ****Границы города Московской области Химки**

(наименование объекта)

**Сведения о местоположении границ объекта**

12754	490786.51	2185445.63	Геодезический метод, 0.10	-
12755	490786.72	2185445.95	Геодезический метод, 0.10	-
12756	490787.88	2185447.67	Геодезический метод, 0.10	-
12716	490790.01	2185450.85	Геодезический метод, 0.10	-
<b>Контур № 200</b>				
12757	490886.10	2185311.86	Геодезический метод, 0.10	-
12758	490879.91	2185315.91	Геодезический метод, 0.10	-
12759	490874.04	2185319.97	Геодезический метод, 0.10	-
12760	490868.18	2185323.93	Геодезический метод, 0.10	-
12761	490862.31	2185327.88	Геодезический метод, 0.10	-
12762	490856.42	2185331.77	Геодезический метод, 0.10	-
12763	490851.61	2185335.07	Геодезический метод, 0.10	-
12764	490846.43	2185338.49	Геодезический метод, 0.10	-
12765	490841.71	2185331.38	Геодезический метод, 0.10	-
12766	490842.75	2185330.69	Геодезический метод, 0.10	-
12767	490844.44	2185329.55	Геодезический метод, 0.10	-
12768	490846.86	2185327.93	Геодезический метод, 0.10	-
12769	490849.31	2185326.28	Геодезический метод, 0.10	-
12770	490850.98	2185325.16	Геодезический метод, 0.10	-
12771	490851.64	2185324.71	Геодезический метод, 0.10	-
12772	490855.17	2185322.35	Геодезический метод, 0.10	-
12773	490856.86	2185321.22	Геодезический метод, 0.10	-
12774	490857.55	2185320.75	Геодезический метод, 0.10	-
12775	490860.91	2185318.49	Геодезический метод, 0.10	-
12776	490862.60	2185317.36	Геодезический метод, 0.10	-
12777	490863.41	2185316.82	Геодезический метод, 0.10	-
12778	490864.67	2185315.97	Геодезический метод, 0.10	-
12779	490866.33	2185314.86	Геодезический метод, 0.10	-
12780	490869.32	2185312.85	Геодезический метод, 0.10	-
12781	490872.60	2185310.65	Геодезический метод, 0.10	-
12782	490874.26	2185309.53	Геодезический метод, 0.10	-
12783	490875.22	2185308.89	Геодезический метод, 0.10	-
12784	490876.34	2185308.14	Геодезический метод, 0.10	-
12785	490878.02	2185307.01	Геодезический метод, 0.10	-
12786	490881.33	2185304.79	Геодезический метод, 0.10	-
12757	490886.10	2185311.86	Геодезический метод, 0.10	-
<b>Контур № 201</b>				
12787	492883.25	2174314.88	Геодезический метод, 0.10	-
12788	492897.00	2174375.07	Геодезический метод, 0.10	-

**ОПИСАНИЕ МЕСТОПОЛОЖЕНИЯ ГРАНИЦ****Границы города Московской области Химки**

(наименование объекта)

**Сведения о местоположении границ объекта**

12789	492879.10	2174331.20	Геодезический метод, 0.10	-
12790	492871.76	2174291.95	Геодезический метод, 0.10	-
12787	492883.25	2174314.88	Геодезический метод, 0.10	-
<b>Контур № 202</b>				
12791	490782.88	2185455.52	Геодезический метод, 0.10	-
12792	490777.46	2185459.15	Геодезический метод, 0.10	-
12793	490776.85	2185458.25	Геодезический метод, 0.10	-
12794	490775.71	2185456.55	Геодезический метод, 0.10	-
12795	490773.99	2185454.00	Геодезический метод, 0.10	-
12796	490773.73	2185453.61	Геодезический метод, 0.10	-
12797	490772.63	2185451.97	Геодезический метод, 0.10	-
12798	490770.76	2185449.19	Геодезический метод, 0.10	-
12799	490770.29	2185448.50	Геодезический метод, 0.10	-
12800	490769.14	2185446.78	Геодезический метод, 0.10	-
12801	490767.52	2185444.38	Геодезический метод, 0.10	-
12802	490767.07	2185443.71	Геодезический метод, 0.10	-
12803	490765.92	2185442.00	Геодезический метод, 0.10	-
12804	490764.20	2185439.45	Геодезический метод, 0.10	-
12805	490763.81	2185438.86	Геодезический метод, 0.10	-
12806	490762.64	2185437.12	Геодезический метод, 0.10	-
12807	490760.96	2185434.62	Геодезический метод, 0.10	-
12808	490760.47	2185433.90	Геодезический метод, 0.10	-
12809	490759.36	2185432.25	Геодезический метод, 0.10	-
12810	490757.67	2185429.74	Геодезический метод, 0.10	-
12811	490757.32	2185429.21	Геодезический метод, 0.10	-
12812	490756.19	2185427.53	Геодезический метод, 0.10	-
12813	490754.40	2185424.88	Геодезический метод, 0.10	-
12814	490754.12	2185424.45	Геодезический метод, 0.10	-
12815	490752.96	2185422.73	Геодезический метод, 0.10	-
12816	490751.16	2185420.06	Геодезический метод, 0.10	-
12817	490750.88	2185419.65	Геодезический метод, 0.10	-
12818	490749.73	2185417.94	Геодезический метод, 0.10	-
12819	490747.88	2185415.18	Геодезический метод, 0.10	-
12820	490747.46	2185414.56	Геодезический метод, 0.10	-
12821	490746.32	2185412.86	Геодезический метод, 0.10	-
12822	490745.24	2185411.26	Геодезический метод, 0.10	-
12823	490750.69	2185407.60	Геодезический метод, 0.10	-
12824	490753.36	2185411.60	Геодезический метод, 0.10	-
12825	490756.63	2185416.45	Геодезический метод, 0.10	-
12826	490759.89	2185421.30	Геодезический метод, 0.10	-

**ОПИСАНИЕ МЕСТОПОЛОЖЕНИЯ ГРАНИЦ****Границы города Московской области Химки**

(наименование объекта)

**Сведения о местоположении границ объекта**

12827	490763.15	2185426.18	Геодезический метод, 0.10	-
12828	490766.42	2185431.05	Геодезический метод, 0.10	-
12829	490769.67	2185435.89	Геодезический метод, 0.10	-
12830	490772.92	2185440.76	Геодезический метод, 0.10	-
12831	490776.18	2185445.61	Геодезический метод, 0.10	-
12832	490779.40	2185450.44	Геодезический метод, 0.10	-
12791	490782.88	2185455.52	Геодезический метод, 0.10	-
<b>Контур № 203</b>				
12833	485373.41	2185181.63	Геодезический метод, 0.10	-
12834	485364.91	2185193.95	Геодезический метод, 0.10	-
12835	485345.36	2185179.59	Геодезический метод, 0.10	-
12836	485354.24	2185167.56	Геодезический метод, 0.10	-
12833	485373.41	2185181.63	Геодезический метод, 0.10	-
<b>Контур № 204</b>				
12837	490938.96	2185304.26	Геодезический метод, 0.10	-
12838	490937.63	2185305.16	Геодезический метод, 0.10	-
12839	490935.96	2185306.28	Геодезический метод, 0.10	-
12840	490932.81	2185308.40	Геодезический метод, 0.10	-
12841	490931.60	2185309.22	Геодезический метод, 0.10	-
12842	490929.93	2185310.34	Геодезический метод, 0.10	-
12843	490926.94	2185312.36	Геодезический метод, 0.10	-
12844	490925.83	2185313.11	Геодезический метод, 0.10	-
12845	490924.13	2185314.25	Геодезический метод, 0.10	-
12846	490921.15	2185316.26	Геодезический метод, 0.10	-
12847	490917.69	2185318.59	Геодезический метод, 0.10	-
12848	490915.27	2185320.22	Геодезический метод, 0.10	-
12849	490911.86	2185322.52	Геодезический метод, 0.10	-
12850	490910.15	2185323.67	Геодезический метод, 0.10	-
12851	490909.36	2185324.20	Геодезический метод, 0.10	-
12852	490908.23	2185324.97	Геодезический метод, 0.10	-
12853	490906.54	2185326.10	Геодезический метод, 0.10	-
12854	490903.12	2185328.41	Геодезический метод, 0.10	-
12855	490898.56	2185321.65	Геодезический метод, 0.10	-
12856	490904.81	2185317.44	Геодезический метод, 0.10	-
12857	490910.71	2185313.47	Геодезический метод, 0.10	-
12858	490916.60	2185309.50	Геодезический метод, 0.10	-
12859	490922.38	2185305.60	Геодезический метод, 0.10	-
12860	490928.25	2185301.65	Геодезический метод, 0.10	-
12861	490934.40	2185297.51	Геодезический метод, 0.10	-

**ОПИСАНИЕ МЕСТОПОЛОЖЕНИЯ ГРАНИЦ****Границы города Московской области Химки**

(наименование объекта)

**Сведения о местоположении границ объекта**

12837	490938.96	2185304.26	Геодезический метод, 0.10	-
<b>Контур № 205</b>				
12862	483932.42	2186692.00	Геодезический метод, 0.10	-
12863	483931.63	2186701.37	Геодезический метод, 0.10	-
12864	483893.14	2186677.24	Геодезический метод, 0.10	-
12865	483884.16	2186665.96	Геодезический метод, 0.10	-
12862	483932.42	2186692.00	Геодезический метод, 0.10	-
<b>Контур № 206</b>				
12866	491888.38	2185208.81	Геодезический метод, 0.10	-
12867	491885.50	2185216.22	Геодезический метод, 0.10	-
12868	491881.51	2185229.19	Геодезический метод, 0.10	-
12869	491865.72	2185223.15	Геодезический метод, 0.10	-
12870	491876.11	2185203.38	Геодезический метод, 0.10	-
12866	491888.38	2185208.81	Геодезический метод, 0.10	-
<b>Контур № 207</b>				
12871	490925.12	2185289.12	Геодезический метод, 0.10	-
12872	490918.68	2185293.47	Геодезический метод, 0.10	-
12873	490912.77	2185297.43	Геодезический метод, 0.10	-
12874	490907.22	2185301.15	Геодезический метод, 0.10	-
12875	490901.34	2185305.08	Геодезический метод, 0.10	-
12876	490895.41	2185309.02	Геодезический метод, 0.10	-
12877	490889.28	2185313.17	Геодезический метод, 0.10	-
12878	490884.63	2185306.12	Геодезический метод, 0.10	-
12879	490885.84	2185305.31	Геодезический метод, 0.10	-
12880	490887.59	2185304.13	Геодезический метод, 0.10	-
12881	490890.82	2185301.97	Геодезический метод, 0.10	-
12882	490894.11	2185299.76	Геодезический метод, 0.10	-
12883	490895.81	2185298.62	Геодезический метод, 0.10	-
12884	490896.72	2185298.02	Геодезический метод, 0.10	-
12885	490897.72	2185297.35	Геодезический метод, 0.10	-
12886	490899.43	2185296.19	Геодезический метод, 0.10	-
12887	490902.62	2185294.06	Геодезический метод, 0.10	-
12888	490906.00	2185291.79	Геодезический метод, 0.10	-
12889	490907.67	2185290.67	Геодезический метод, 0.10	-
12890	490908.78	2185292.32	Геодезический метод, 0.10	-
12891	490909.37	2185291.92	Геодезический метод, 0.10	-
12892	490912.81	2185289.63	Геодезический метод, 0.10	-
12893	490914.47	2185288.52	Геодезический метод, 0.10	-



**ОПИСАНИЕ МЕСТОПОЛОЖЕНИЯ ГРАНИЦ****Границы города Московской области Химки**

(наименование объекта)

**Сведения о местоположении границ объекта**

12894	490915.02	2185289.34	Геодезический метод, 0.10	-
12895	490915.67	2185288.91	Геодезический метод, 0.10	-
12896	490919.18	2185286.56	Геодезический метод, 0.10	-
12897	490920.82	2185285.47	Геодезический метод, 0.10	-
12898	490922.12	2185284.60	Геодезический метод, 0.10	-
12871	490925.12	2185289.12	Геодезический метод, 0.10	-
<b>Контур № 208</b>				
12899	484718.46	2188149.82	Геодезический метод, 0.10	-
12900	484715.41	2188152.85	Геодезический метод, 0.10	-
12901	484695.20	2188172.87	Геодезический метод, 0.10	-
12902	484684.15	2188185.83	Геодезический метод, 0.10	-
12903	484686.41	2188172.93	Геодезический метод, 0.10	-
12904	484710.73	2188146.19	Геодезический метод, 0.10	-
12899	484718.46	2188149.82	Геодезический метод, 0.10	-
<b>Контур № 209</b>				
12905	491688.58	2183245.32	Геодезический метод, 0.10	-
12906	491688.06	2183252.30	Геодезический метод, 0.10	-
12907	491645.31	2183249.12	Геодезический метод, 0.10	-
12908	491645.83	2183242.14	Геодезический метод, 0.10	-
12905	491688.58	2183245.32	Геодезический метод, 0.10	-
<b>Контур № 210</b>				
12909	493352.69	2186916.23	Геодезический метод, 0.10	-
12910	493335.06	2186927.65	Геодезический метод, 0.10	-
12911	493326.56	2186914.54	Геодезический метод, 0.10	-
12912	493337.23	2186906.26	Геодезический метод, 0.10	-
12909	493352.69	2186916.23	Геодезический метод, 0.10	-
<b>Контур № 211</b>				
12913	487932.20	2183771.00	Геодезический метод, 0.10	-
12914	487928.06	2183750.76	Геодезический метод, 0.10	-
12915	487936.56	2183763.37	Геодезический метод, 0.10	-
12916	487961.44	2183746.61	Геодезический метод, 0.10	-
12917	487955.76	2183738.18	Геодезический метод, 0.10	-
12918	487975.45	2183740.24	Геодезический метод, 0.10	-
12913	487932.20	2183771.00	Геодезический метод, 0.10	-
<b>Контур № 212</b>				
12919	483882.27	2186663.60	Геодезический метод, 0.10	-

**ОПИСАНИЕ МЕСТОПОЛОЖЕНИЯ ГРАНИЦ****Границы города Московской области Химки**

(наименование объекта)

**Сведения о местоположении границ объекта**

12920	483857.27	2186632.16	Геодезический метод, 0.10	-
12921	483888.60	2186651.87	Геодезический метод, 0.10	-
12919	483882.27	2186663.60	Геодезический метод, 0.10	-
<b>Контур № 213</b>				
12922	490724.63	2185368.54	Геодезический метод, 0.10	-
12923	490719.09	2185372.27	Геодезический метод, 0.10	-
12924	490718.44	2185371.31	Геодезический метод, 0.10	-
12925	490717.27	2185369.57	Геодезический метод, 0.10	-
12926	490715.73	2185367.28	Геодезический метод, 0.10	-
12927	490715.19	2185366.47	Геодезический метод, 0.10	-
12928	490714.09	2185364.84	Геодезический метод, 0.10	-
12929	490712.46	2185362.42	Геодезический метод, 0.10	-
12930	490711.97	2185361.69	Геодезический метод, 0.10	-
12931	490710.88	2185360.06	Геодезический метод, 0.10	-
12932	490709.20	2185357.57	Геодезический метод, 0.10	-
12933	490708.75	2185356.89	Геодезический метод, 0.10	-
12934	490707.65	2185355.26	Геодезический метод, 0.10	-
12935	490705.93	2185352.70	Геодезический метод, 0.10	-
12936	490705.43	2185351.96	Геодезический метод, 0.10	-
12937	490704.28	2185350.25	Геодезический метод, 0.10	-
12938	490702.61	2185347.78	Геодезический метод, 0.10	-
12939	490702.27	2185347.28	Геодезический метод, 0.10	-
12940	490701.17	2185345.63	Геодезический метод, 0.10	-
12941	490699.01	2185342.42	Геодезический метод, 0.10	-
12942	490704.70	2185338.60	Геодезический метод, 0.10	-
12943	490708.38	2185344.12	Геодезический метод, 0.10	-
12944	490711.59	2185348.94	Геодезический метод, 0.10	-
12945	490714.83	2185353.82	Геодезический метод, 0.10	-
12946	490717.99	2185358.63	Геодезический метод, 0.10	-
12947	490721.30	2185363.55	Геодезический метод, 0.10	-
12922	490724.63	2185368.54	Геодезический метод, 0.10	-
<b>Контур № 214</b>				
12948	490747.95	2185388.72	Геодезический метод, 0.10	-
12949	490742.41	2185392.52	Геодезический метод, 0.10	-
12950	490739.72	2185388.59	Геодезический метод, 0.10	-
12951	490736.52	2185383.73	Геодезический метод, 0.10	-
12952	490733.32	2185378.96	Геодезический метод, 0.10	-
12953	490730.02	2185374.02	Геодезический метод, 0.10	-
12954	490726.82	2185369.19	Геодезический метод, 0.10	-

**ОПИСАНИЕ МЕСТОПОЛОЖЕНИЯ ГРАНИЦ****Границы города Московской области Химки**

(наименование объекта)

**Сведения о местоположении границ объекта**

12955	490723.13	2185363.91	Геодезический метод, 0.10	-
12956	490728.64	2185360.11	Геодезический метод, 0.10	-
12957	490729.18	2185360.91	Геодезический метод, 0.10	-
12958	490730.27	2185362.52	Геодезический метод, 0.10	-
12959	490732.33	2185365.58	Геодезический метод, 0.10	-
12960	490732.61	2185366.00	Геодезический метод, 0.10	-
12961	490733.72	2185367.63	Геодезический метод, 0.10	-
12962	490735.56	2185370.37	Геодезический метод, 0.10	-
12963	490735.83	2185370.76	Геодезический метод, 0.10	-
12964	490736.92	2185372.39	Геодезический метод, 0.10	-
12965	490738.80	2185375.16	Геодезический метод, 0.10	-
12966	490738.98	2185375.43	Геодезический метод, 0.10	-
12967	490740.09	2185377.08	Геодезический метод, 0.10	-
12968	490742.08	2185380.04	Геодезический метод, 0.10	-
12969	490742.32	2185380.38	Геодезический метод, 0.10	-
12970	490743.42	2185382.02	Геодезический метод, 0.10	-
12971	490745.32	2185384.83	Геодезический метод, 0.10	-
12972	490745.52	2185385.12	Геодезический метод, 0.10	-
12973	490746.67	2185386.82	Геодезический метод, 0.10	-
12948	490747.95	2185388.72	Геодезический метод, 0.10	-
<b>Контур № 215</b>				
12974	492006.12	2173526.50	Геодезический метод, 0.10	-
12975	492008.19	2173540.08	Геодезический метод, 0.10	-
12976	491989.77	2173534.01	Геодезический метод, 0.10	-
12977	491991.43	2173524.15	Геодезический метод, 0.10	-
12978	491992.75	2173521.09	Геодезический метод, 0.10	-
12979	491995.99	2173522.22	Геодезический метод, 0.10	-
12980	492004.40	2173525.62	Геодезический метод, 0.10	-
12974	492006.12	2173526.50	Геодезический метод, 0.10	-
<b>Контур № 216</b>				
12981	491234.42	2186316.68	Геодезический метод, 0.10	-
12982	491229.25	2186312.02	Геодезический метод, 0.10	-
12983	491229.89	2186277.28	Геодезический метод, 0.10	-
12984	491236.15	2186277.21	Геодезический метод, 0.10	-
12985	491235.35	2186297.97	Геодезический метод, 0.10	-
12986	491234.60	2186313.24	Геодезический метод, 0.10	-
12981	491234.42	2186316.68	Геодезический метод, 0.10	-
<b>Контур № 217</b>				

**ОПИСАНИЕ МЕСТОПОЛОЖЕНИЯ ГРАНИЦ****Границы города Московской области Химки**

(наименование объекта)

**Сведения о местоположении границ объекта**

12987	491229.21	2186258.23	Геодезический метод, 0.10	-
12988	491228.26	2186311.12	Геодезический метод, 0.10	-
12989	491223.57	2186306.88	Геодезический метод, 0.10	-
12990	491226.03	2186259.95	Геодезический метод, 0.10	-
12987	491229.21	2186258.23	Геодезический метод, 0.10	-
<b>Контур № 218</b>				
12991	490727.97	2185359.07	Геодезический метод, 0.10	-
12992	490722.57	2185362.84	Геодезический метод, 0.10	-
12993	490719.12	2185357.63	Геодезический метод, 0.10	-
12994	490715.96	2185352.81	Геодезический метод, 0.10	-
12995	490712.70	2185347.93	Геодезический метод, 0.10	-
12996	490709.50	2185343.20	Геодезический метод, 0.10	-
12997	490705.84	2185337.84	Геодезический метод, 0.10	-
12998	490711.26	2185334.18	Геодезический метод, 0.10	-
12999	490711.80	2185334.98	Геодезический метод, 0.10	-
13000	490712.92	2185336.66	Геодезический метод, 0.10	-
13001	490714.84	2185339.52	Геодезический метод, 0.10	-
13002	490715.11	2185339.92	Геодезический метод, 0.10	-
13003	490716.22	2185341.58	Геодезический метод, 0.10	-
13004	490718.08	2185344.36	Геодезический метод, 0.10	-
13005	490718.43	2185344.88	Геодезический метод, 0.10	-
13006	490719.58	2185346.59	Геодезический метод, 0.10	-
13007	490721.30	2185349.16	Геодезический метод, 0.10	-
13008	490721.61	2185349.63	Геодезический метод, 0.10	-
13009	490722.63	2185351.15	Геодезический метод, 0.10	-
13010	490724.52	2185353.96	Геодезический метод, 0.10	-
13011	490724.97	2185354.64	Геодезический метод, 0.10	-
13012	490726.10	2185356.30	Геодезический метод, 0.10	-
12991	490727.97	2185359.07	Геодезический метод, 0.10	-
<b>Контур № 219</b>				
13013	490741.16	2185393.35	Геодезический метод, 0.10	-
13014	490735.72	2185397.01	Геодезический метод, 0.10	-
13015	490734.67	2185395.44	Геодезический метод, 0.10	-
13016	490733.17	2185393.22	Геодезический метод, 0.10	-
13017	490732.62	2185392.40	Геодезический метод, 0.10	-
13018	490731.51	2185390.74	Геодезический метод, 0.10	-
13019	490729.87	2185388.30	Геодезический метод, 0.10	-
13020	490729.38	2185387.58	Геодезический метод, 0.10	-
13021	490728.28	2185385.93	Геодезический метод, 0.10	-

**ОПИСАНИЕ МЕСТОПОЛОЖЕНИЯ ГРАНИЦ****Границы города Московской области Химки**

(наименование объекта)

**Сведения о местоположении границ объекта**

13022	490726.65	2185383.51	Геодезический метод, 0.10	-
13023	490726.21	2185382.86	Геодезический метод, 0.10	-
13024	490725.04	2185381.12	Геодезический метод, 0.10	-
13025	490723.35	2185378.61	Геодезический метод, 0.10	-
13026	490722.79	2185377.77	Геодезический метод, 0.10	-
13027	490721.65	2185376.08	Геодезический метод, 0.10	-
13028	490719.76	2185373.27	Геодезический метод, 0.10	-
13029	490725.39	2185369.70	Геодезический метод, 0.10	-
13030	490728.85	2185374.89	Геодезический метод, 0.10	-
13031	490732.13	2185379.85	Геодезический метод, 0.10	-
13032	490735.33	2185384.64	Геодезический метод, 0.10	-
13033	490738.63	2185389.58	Геодезический метод, 0.10	-
13013	490741.16	2185393.35	Геодезический метод, 0.10	-
<b>Контур № 220</b>				
13034	484756.85	2188113.68	Геодезический метод, 0.10	-
13035	484748.85	2188127.92	Геодезический метод, 0.10	-
13036	484741.30	2188132.70	Геодезический метод, 0.10	-
13037	484732.14	2188126.23	Геодезический метод, 0.10	-
13038	484739.31	2188121.49	Геодезический метод, 0.10	-
13034	484756.85	2188113.68	Геодезический метод, 0.10	-
<b>Контур № 221</b>				
13039	491711.89	2185304.73	Геодезический метод, 0.10	-
13040	491708.34	2185304.99	Геодезический метод, 0.10	-
13041	491706.72	2185303.69	Геодезический метод, 0.10	-
13042	491701.62	2185299.84	Геодезический метод, 0.10	-
13043	491695.32	2185295.49	Геодезический метод, 0.10	-
13044	491688.44	2185292.00	Геодезический метод, 0.10	-
13045	491682.18	2185289.62	Геодезический метод, 0.10	-
13046	491677.07	2185288.00	Геодезический метод, 0.10	-
13047	491671.72	2185286.63	Геодезический метод, 0.10	-
13048	491664.12	2185285.84	Геодезический метод, 0.10	-
13049	491659.63	2185285.50	Геодезический метод, 0.10	-
13050	491652.77	2185285.75	Геодезический метод, 0.10	-
13051	491637.18	2185289.33	Геодезический метод, 0.10	-
13052	491650.25	2185283.62	Геодезический метод, 0.10	-
13053	491666.20	2185283.51	Геодезический метод, 0.10	-
13054	491675.54	2185285.15	Геодезический метод, 0.10	-
13055	491687.84	2185288.44	Геодезический метод, 0.10	-
13056	491702.33	2185296.80	Геодезический метод, 0.10	-

**ОПИСАНИЕ МЕСТОПОЛОЖЕНИЯ ГРАНИЦ****Границы города Московской области Химки**

(наименование объекта)

**Сведения о местоположении границ объекта**

13039	491711.89	2185304.73	Геодезический метод, 0.10	-
<b>Контур № 222</b>				
13057	491093.27	2185459.66	Геодезический метод, 0.10	-
13058	491066.79	2185472.43	Геодезический метод, 0.10	-
13059	491066.66	2185472.11	Геодезический метод, 0.10	-
13060	491066.79	2185462.68	Геодезический метод, 0.10	-
13057	491093.27	2185459.66	Геодезический метод, 0.10	-
<b>Контур № 223</b>				
13061	491768.65	2185339.46	Геодезический метод, 0.10	-
13062	491767.00	2185355.60	Геодезический метод, 0.10	-
13063	491760.84	2185351.19	Геодезический метод, 0.10	-
13064	491755.66	2185346.88	Геодезический метод, 0.10	-
13065	491765.64	2185336.79	Геодезический метод, 0.10	-
13061	491768.65	2185339.46	Геодезический метод, 0.10	-
<b>Контур № 224</b>				
13066	492267.36	2176318.33	Геодезический метод, 0.10	-
13067	492259.96	2176311.56	Геодезический метод, 0.10	-
13068	492256.32	2176304.74	Геодезический метод, 0.10	-
13069	492256.00	2176296.98	Геодезический метод, 0.10	-
13070	492257.78	2176291.11	Геодезический метод, 0.10	-
13071	492257.70	2176288.94	Геодезический метод, 0.10	-
13072	492260.51	2176298.27	Геодезический метод, 0.10	-
13073	492261.92	2176298.60	Геодезический метод, 0.10	-
13066	492267.36	2176318.33	Геодезический метод, 0.10	-
<b>Контур № 225</b>				
13074	489079.36	2184910.82	Геодезический метод, 0.10	-
13075	489076.84	2184918.39	Геодезический метод, 0.10	-
13076	489073.06	2184929.77	Геодезический метод, 0.10	-
13077	489062.33	2184923.08	Геодезический метод, 0.10	-
13074	489079.36	2184910.82	Геодезический метод, 0.10	-
<b>Контур № 226</b>				
13078	489616.32	2185075.43	Геодезический метод, 0.10	-
13079	489564.30	2185056.78	Геодезический метод, 0.10	-
13080	489616.79	2185070.96	Геодезический метод, 0.10	-
13078	489616.32	2185075.43	Геодезический метод, 0.10	-

**ОПИСАНИЕ МЕСТОПОЛОЖЕНИЯ ГРАНИЦ****Границы города Московской области Химки**

(наименование объекта)

**Сведения о местоположении границ объекта****Контур № 227**

13081	487544.22	2185233.66	Геодезический метод, 0.10	-
13082	487544.81	2185243.10	Геодезический метод, 0.10	-
13083	487533.40	2185243.70	Геодезический метод, 0.10	-
13084	487532.90	2185234.26	Геодезический метод, 0.10	-
13081	487544.22	2185233.66	Геодезический метод, 0.10	-

**Контур № 228**

13085	492053.33	2173273.10	Геодезический метод, 0.10	-
13086	492046.15	2173287.47	Геодезический метод, 0.10	-
13087	492041.20	2173284.86	Геодезический метод, 0.10	-
13088	492048.30	2173270.63	Геодезический метод, 0.10	-
13085	492053.33	2173273.10	Геодезический метод, 0.10	-

**Контур № 229**

13089	488111.74	2187012.46	Геодезический метод, 0.10	-
13090	488102.39	2187006.68	Геодезический метод, 0.10	-
13091	488105.54	2187001.58	Геодезический метод, 0.10	-
13092	488114.89	2187007.35	Геодезический метод, 0.10	-
13089	488111.74	2187012.46	Геодезический метод, 0.10	-

**Контур № 230**

13093	485994.75	2178738.56	Геодезический метод, 0.10	-
13094	485981.86	2178743.21	Геодезический метод, 0.10	-
13095	485973.55	2178746.26	Геодезический метод, 0.10	-
13096	485993.03	2178733.91	Геодезический метод, 0.10	-
13093	485994.75	2178738.56	Геодезический метод, 0.10	-

**Контур № 231**

13097	488872.26	2187452.16	Геодезический метод, 0.10	-
13098	488859.24	2187465.15	Геодезический метод, 0.10	-
13099	488858.90	2187461.59	Геодезический метод, 0.10	-
13100	488867.05	2187453.06	Геодезический метод, 0.10	-
13101	488871.20	2187448.35	Геодезический метод, 0.10	-
13097	488872.26	2187452.16	Геодезический метод, 0.10	-

**Контур № 232**

13102	485955.54	2178752.72	Геодезический метод, 0.10	-
13103	485943.92	2178756.94	Геодезический метод, 0.10	-
13104	485939.24	2178753.81	Геодезический метод, 0.10	-
13105	485949.70	2178750.11	Геодезический метод, 0.10	-

<b>ОПИСАНИЕ МЕСТОПОЛОЖЕНИЯ ГРАНИЦ</b>				
<b><u>Границы города Московской области Химки</u></b>				
(наименование объекта)				
<b>Сведения о местоположении границ объекта</b>				
13102	485955.54	2178752.72	Геодезический метод, 0.10	-
<b>Контур № 233</b>				
13106	490531.67	2185238.86	Геодезический метод, 0.10	-
13107	490527.71	2185237.07	Геодезический метод, 0.10	-
13108	490517.07	2185232.26	Геодезический метод, 0.10	-
13109	490523.45	2185228.52	Геодезический метод, 0.10	-
13110	490529.43	2185236.03	Геодезический метод, 0.10	-
13106	490531.67	2185238.86	Геодезический метод, 0.10	-
<b>Контур № 234</b>				
13111	489168.25	2185255.46	Геодезический метод, 0.10	-
13112	489167.18	2185260.68	Геодезический метод, 0.10	-
13113	489167.34	2185261.75	Геодезический метод, 0.10	-
13114	489160.85	2185254.02	Геодезический метод, 0.10	-
13111	489168.25	2185255.46	Геодезический метод, 0.10	-
<b>Контур № 235</b>				
13115	490947.43	2186241.88	Геодезический метод, 0.10	-
13116	490947.27	2186242.35	Геодезический метод, 0.10	-
13117	490934.86	2186235.75	Геодезический метод, 0.10	-
13118	490946.35	2186239.59	Геодезический метод, 0.10	-
13119	490945.83	2186241.35	Геодезический метод, 0.10	-
13115	490947.43	2186241.88	Геодезический метод, 0.10	-
<b>Контур № 236</b>				
13120	487595.79	2179015.73	Геодезический метод, 0.10	-
13121	487595.60	2179016.61	Геодезический метод, 0.10	-
13122	487588.84	2179014.08	Геодезический метод, 0.10	-
13123	487589.46	2179013.32	Геодезический метод, 0.10	-
13120	487595.79	2179015.73	Геодезический метод, 0.10	-
<b>Контур № 237</b>				
13124	491895.30	2185395.22	Геодезический метод, 0.10	-
13125	491894.80	2185397.16	Геодезический метод, 0.10	-
13126	491892.86	2185396.66	Геодезический метод, 0.10	-
13127	491893.36	2185394.72	Геодезический метод, 0.10	-
13124	491895.30	2185395.22	Геодезический метод, 0.10	-
<b>Контур № 238</b>				
13128	484936.72	2188394.36	Геодезический метод, 0.10	-



**ОПИСАНИЕ МЕСТОПОЛОЖЕНИЯ ГРАНИЦ****Границы города Московской области Химки**

(наименование объекта)

**Сведения о местоположении границ объекта**

13129	484935.16	2188395.62	Геодезический метод, 0.10	-
13130	484933.91	2188394.06	Геодезический метод, 0.10	-
13131	484935.47	2188392.81	Геодезический метод, 0.10	-
13128	484936.72	2188394.36	Геодезический метод, 0.10	-

**Контур № 239**

13132	485056.03	2188297.94	Геодезический метод, 0.10	-
13133	485054.51	2188299.23	Геодезический метод, 0.10	-
13134	485053.21	2188297.70	Геодезический метод, 0.10	-
13135	485054.74	2188296.42	Геодезический метод, 0.10	-
13132	485056.03	2188297.94	Геодезический метод, 0.10	-

**Контур № 240**

13136	488256.20	2184858.36	Геодезический метод, 0.10	-
13137	488257.25	2184857.21	Геодезический метод, 0.10	-
13138	488258.04	2184858.03	Геодезический метод, 0.10	-
13136	488256.20	2184858.36	Геодезический метод, 0.10	-

**3. Сведения о характерных точках части (частей) границы объекта**

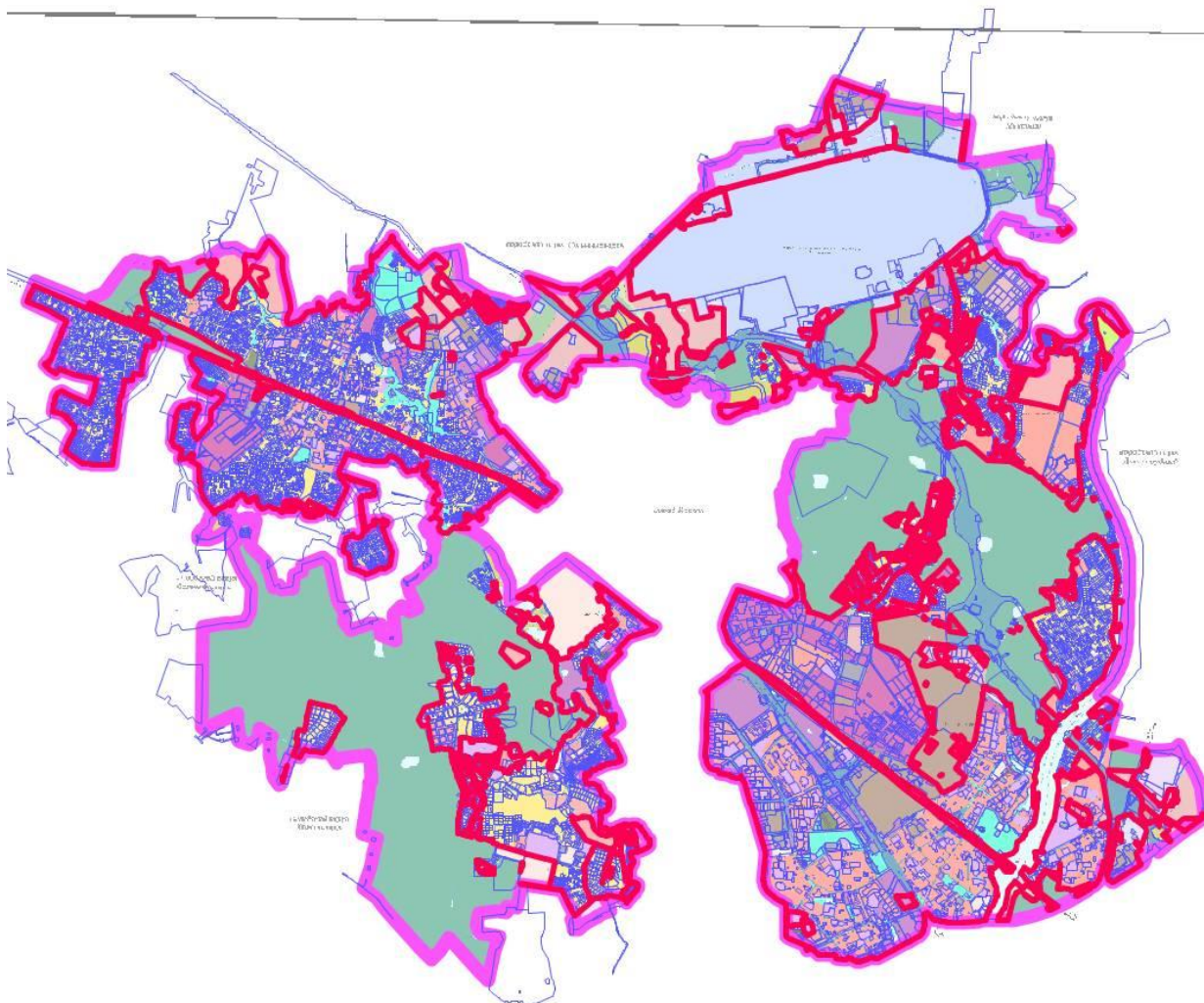
Обозначение характерных точек части границы	Координаты, м		Метод определения координат и средняя квадратическая погрешность положения характерной точки (M <sub>i</sub> ), м	Описание обозначения точки
	X	Y		
1	2	3	4	5
<b>Часть № 1</b>				
-	-	-	-	-
-	-	-	-	-
<b>Часть № 2</b>				
-	-	-	-	-
-	-	-	-	-
<b>Часть № ...</b>				
-	-	-	-	-
-	-	-	-	-

ОПИСАНИЕ МЕСТОПОЛОЖЕНИЯ ГРАНИЦ						
Границы города Московской области Химки						
(наименование объекта)						
Сведения о местоположении измененных (уточненных) границ объекта						
1. Система координат _____						
2. Сведения о характерных точках границ объекта землеустройства						
Обозначение характерных точек границ	Существующие координаты, м		Измененные (уточненные) координаты, м		Метод определения координат и средняя квадратическая погрешность положения характерной точки (Mt), м	Описание обозначения точки
	X	Y	X	Y		
1	2	3	4	5	6	7
-	-	-	-	-	-	-
3. Сведения о характерных точках части (частей) границы объекта						
Часть № 1						
Обозначение характерных точек границ	Существующие координаты, м		Измененные (уточненные) координаты, м		Метод определения координат и средняя квадратическая погрешность положения характерной точки (Mt), м	Описание обозначения точки
	X	Y	X	Y		
1	2	3	4	5	6	7
-	-	-	-	-	-	-
Часть № 2						
Обозначение характерных точек границ	Существующие координаты, м		Измененные (уточненные) координаты, м		Метод определения координат и средняя квадратическая погрешность положения характерной точки (Mt), м	Описание обозначения точки
	X	Y	X	Y		
1	2	3	4	5	6	7
-	-	-	-	-	-	-
Часть № ...						
Обозначение характерных точек границ	Существующие координаты, м		Измененные (уточненные) координаты, м		Метод определения координат и средняя квадратическая погрешность положения характерной точки (Mt), м	Описание обозначения точки
	X	Y	X	Y		
1	2	3	4	5	6	7

-	-	-	-	-	-	-
---	---	---	---	---	---	---




**ОПИСАНИЕ МЕСТОПОЛОЖЕНИЯ ГРАНИЦ****Границы города Московской области Химки**

(наименование объекта)

**План границ объекта**

Масштаб 1 : 200000

**Используемые условные знаки и обозначения:**

	- границы объекта
	- границы городского округа Химки Московской области
	- границы земельных участков

Подпись \_\_\_\_\_

Дата «\_\_» \_\_\_\_\_ 2020 г.

Место для оттиска печати (при наличии) лица, составившего описание местоположения границ объекта